



REPORTE ESTADÍSTICO

(Bimestral)

Gerencia de Supervisión y Fiscalización

JEFATURA DE CONTRATOS DE LA RED VIAL

Agosto 2021

Lima - Perú



CARRETERAS

Presentación

El OSITRAN, en ejercicio de su función supervisora contemplada en los artículos 11, 13 y 26 del Reglamento General de Supervisión, aprobado por Resolución de Consejo Directivo N° 024-2011-CD-OSITRAN, ha dispuesto, en septiembre 2013, que todas las entidades concesionarias bajo su ámbito declaren la información estadística de las operaciones, explotación y/o recaudación conforme a un conjunto de formatos digitales estandarizados al correo electrónico declaración.estadística@ositran.gob.pe; siendo éste un mecanismo adoptado por el Supervisor para organizar y administrar la información estadística, contar con una base de datos homogénea y única, entre otros beneficios.

En ese sentido, se presenta el **Reporte Estadístico al mes de Agosto 2021**, con la finalidad de mostrar a través de diversos cuadros y gráficos la evolución de los principales datos estadísticos de la explotación de la infraestructura de transporte uso público de las concesiones de carreteras bajo ámbito de OSITRAN, con el propósito de aportar al análisis del sistema de concesiones viales del país.

Agosto 2021

Jefatura de Contratos de la Red Vial

Documento preparado por
Supervisor Estadístico Financiero

Apoyo Practicante formado en el XVIII CEU en
Regulación de Infraestructura de Transporte de Uso Público - 2021

Contenido

Presentación	Pág. 3
Rol de Supervisión y Fiscalización de OSITRAN	Pág. 5
Concesiones viales bajo ámbito de OSITRAN	Pág. 6
Indicadores Operativos y Comerciales	
1. Tráfico Vehicular	Pág. 7
2. Recaudación	Pág. 33
3. Reporte de Accidentes de Tránsito	Pág. 58
4. Reporte de Llamadas de Emergencia	Pág. 68
5. Reporte de Reclamos	Pág. 78
6. Reporte de Auxilio Mecánico y Remolque de Grúa	Pág. 88
7. Control de Asistencia Médica	Pág. 98
8. Reporte de Incidentes Ambientales	Pág. 104

Rol de Supervisión y Fiscalización de OSITRAN

Función Supervisora

La función supervisora permite al OSITRAN verificar el cumplimiento de las obligaciones legales, contractuales o técnicas por parte de las Entidades Prestadoras y demás empresas o personas que realizan actividades sujetas a su competencia, procurando que éstas brinden servicios adecuados a los USUARIOS. Asimismo, la función supervisora permite verificar el cumplimiento de cualquier mandato o Resolución emitida por el propio OSITRAN o de cualquier otra obligación que se encuentre a cargo de dicha entidad o actividad supervisadas.

Art. 21 del Reglamento General de OSITRAN

Funciones Fiscalizadora y Sancionadora

El OSITRAN fiscaliza e impone sanciones y medidas correctivas a las Entidades Prestadoras por el incumplimiento de las normas, disposiciones y/o regulaciones establecidas por el OSITRAN y de las obligaciones contenidas en los contratos de concesión respectivos.

Art.32 del Reglamento General de OSITRAN

Concesiones viales bajo ámbito de OSITRAN

INFRAESTRUCTURA CONCESIONADA		Fecha de inicio de la Concesión	Plazo de la Concesión	ENTIDADES PRESTADORA	
Cód.Infr				Cód.EEPP	
RV5	Red Vial N° 5: Tramo Ancón-Huacho-Pativilca	ene-03	25 años	NOR	NORVIAL S.A.
RV6	Red Vial 6: Tramo Vial Puente Pucusana - Cerro Azul - Ica	sep-05	30 años	CVP	CONCESIONARIA VIAL DEL PERÚ S.A.
INO	Eje Multimodal del Amazonas Norte: Tramo Yurimaguas – Tarapoto – Rioja - Corral Quemado – Olmos – Piura – Paita	jun-05	25 años	ISN	CONCESIONARIA IIRSA NORTE S.A.
IS2	Corredor Vial Interoceánico Sur Perú -Brasil, Tramo 2 : Urcos-Inambari	ago-05	25 años	IT2	CONCESIONARIA INTEROCEANICA SUR - TRAMO 2 S.A.
IS3	Corredor Vial Interoceánico Sur Perú -Brasil, Tramo 3: Inambari-Iñapari	ago-05	25 años	IT3	CONCESIONARIA INTEROCEANICA SUR - TRAMO 3 S.A.
IS4	Corredor Vial Interoceánico Sur Perú -Brasil, Tramo 4: Azángaro-Inambari	ago-05	25 años	ITS	INTERSUR CONCESIONES S.A.
BAC	Empalme 1B - Buenos Aires - Canchaque	feb-07	15 años	CAN	CONCESIÓN CANCHAQUE S.A.C
IS1	Corredor Vial Interoceánico Sur Perú -Brasil, Tramo 1: Marcona - Urcos	oct-07	25 años	SUR	SURVIAL S.A.
IS5	Corredor Vial Interoceánico Sur Perú -Brasil, Tramo 5: Ilo, Matarani - Azangaro	oct-07	25 años	CVS	CONCESIONARIA VIAL DEL SUR S.A.
RV4	Red vial N° 4: Tramos viales Pativilca – Santa – Trujillo y Puerto Salaverry – Empalme Ro1N	feb-09	25 años	ADN	AUTOPISTA DEL NORTE S.A.C.
CHA	Tramo Vial - Ovalo Chancay - Huaral - Acos	feb-09	15 años	CCA	CONSORCIO CONCESIÓN CHANCAY - ACOS S.A.
MCO	Tramo Vial - Nuevo Mocupe - Cayaltí - Oyotún	abr-09	15 años	OBR	OBRAINSA CONCESIÓN VALLE DEL ZAÑA S.A.
ASO	Autopista del Sol, Tramo Trujillo-Sullana	ago-09	25 años	COV	CONCESIONARIA VIAL DEL SOL S.A.
IC2	IIRSA Centro, Tramo 2: Puente Ricardo Palma - La Oroya - Huancayo - Dv Cerro de Pasco	sep-10	25 años	DEV	DESARROLLO VIAL DE LOS ANDES S.A.C.
DAM	Tramo Vial Desvío Quilca - Desvío Arequipa (Repartición) - Desvío Matarani - Desvío Moquegua - Desvío Ilo - Tacna - La Concordia	ene-13	25 años	CVC	CONCESIONARIA PERUANA DE VÍAS – COVINCA S.A.
LS2	Longitudinal de la Sierra Tramo 2: Ciudad de Dios- Cajamarca-Chiple, Cajamarca-Trujillo y Dv. Chilete- Emp. PE-3N1	may-14	25 años	CSN	CONCESIONARIA VIAL SIERRA NORTE S.A.

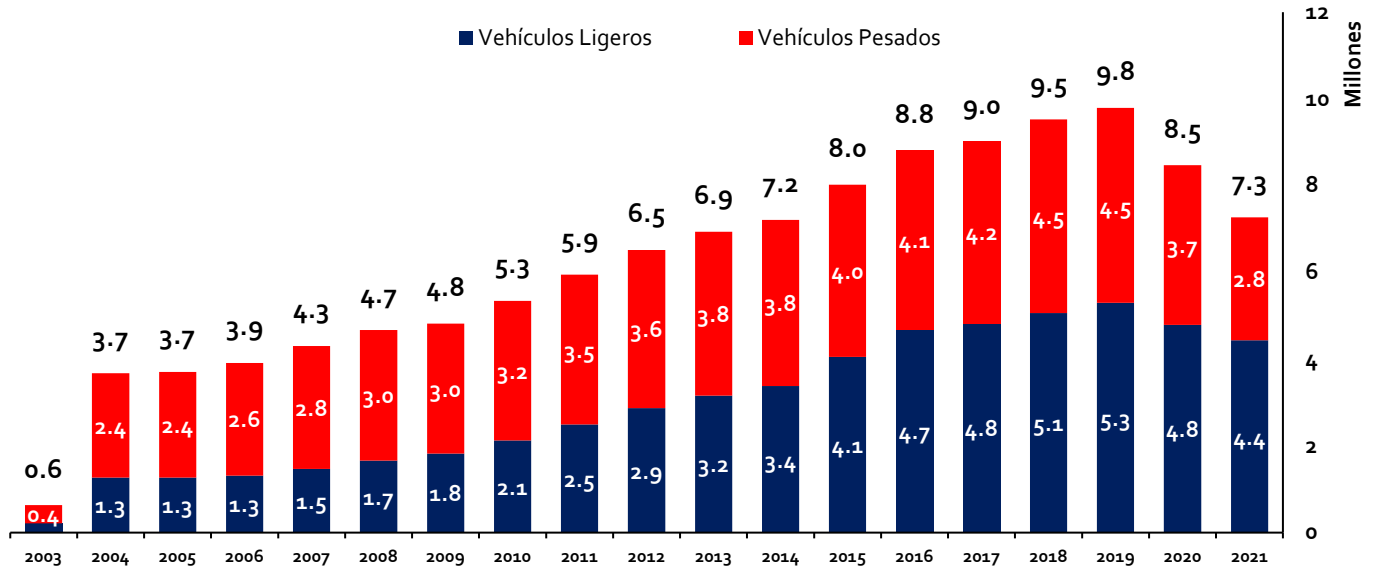


TRÁFICO VEHICULAR

TRÁFICO VEHICULAR



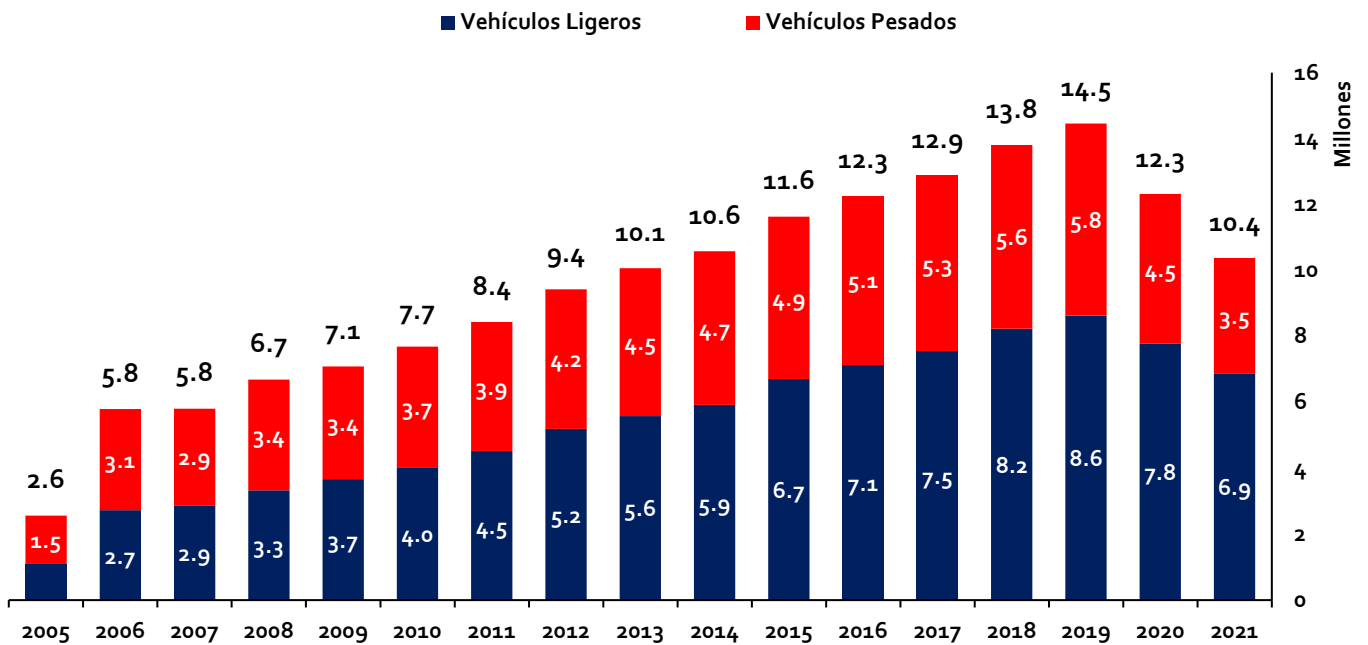
Red Vial N° 5 - Tramo Ancón-Huacho-Pativilca



Fuente: Concesionario
 Datos: Noviembre 2003 a agosto 2021
 Elaboración: Supervisión Estadística Financiera - GSF

EVOLUCIÓN ANUAL

Red Vial N° 6 - Pucusana-Cerro Azul-Ica

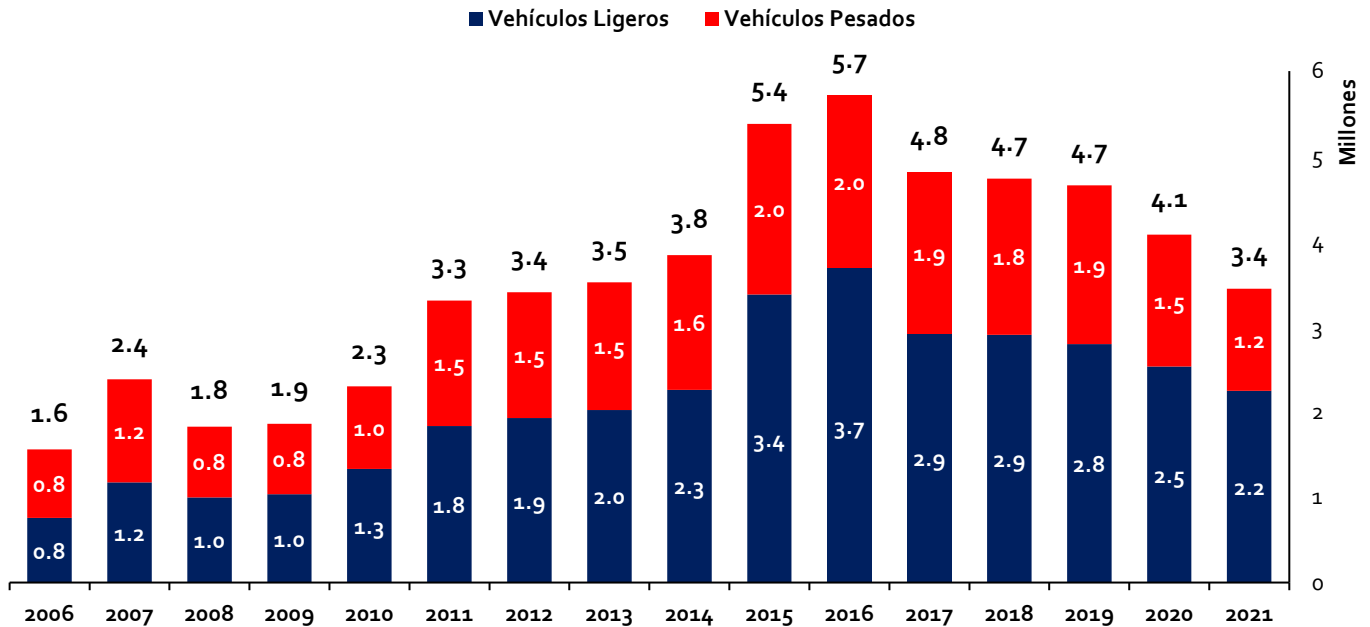


Fuente: Concesionario
 Datos: Septiembre 2005 a agosto 2021
 Elaboración: Supervisión Estadística Financiera - GSF

TRÁFICO VEHICULAR



IIRSA Norte: Paita-Yurimaguas

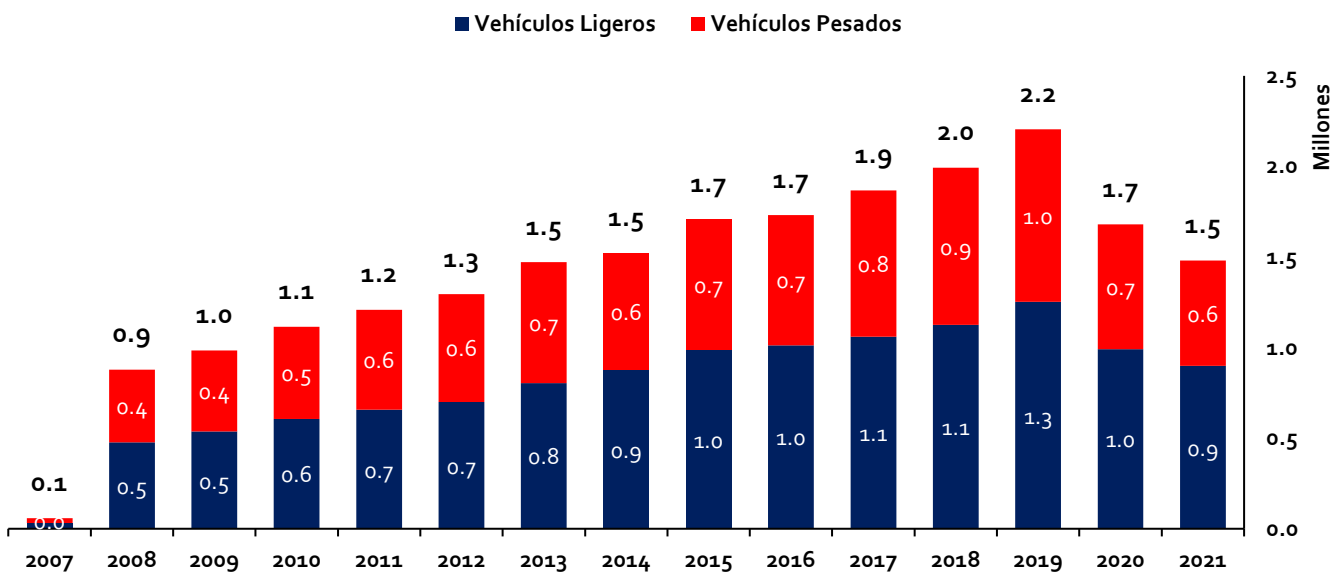


Fuente: Concesionario

Datos: agosto 2006 a agosto 2021

Elaboración: Supervisión Estadística Financiera - GSF

IIRSA Sur, Tramo 1: Marcona - Urcos



Fuente: Concesionario

Datos: Diciembre 2007 a agosto 2021

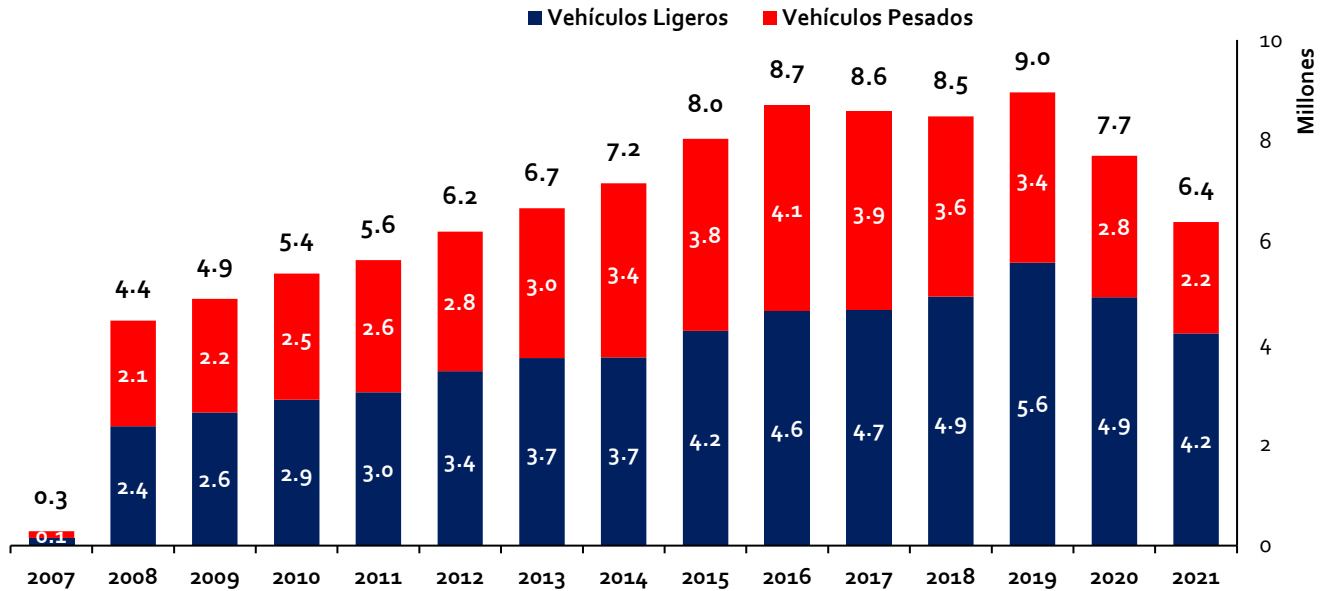
Elaboración: Supervisión Estadística Financiera - GSF

EVOLUCIÓN ANUAL

TRÁFICO VEHICULAR



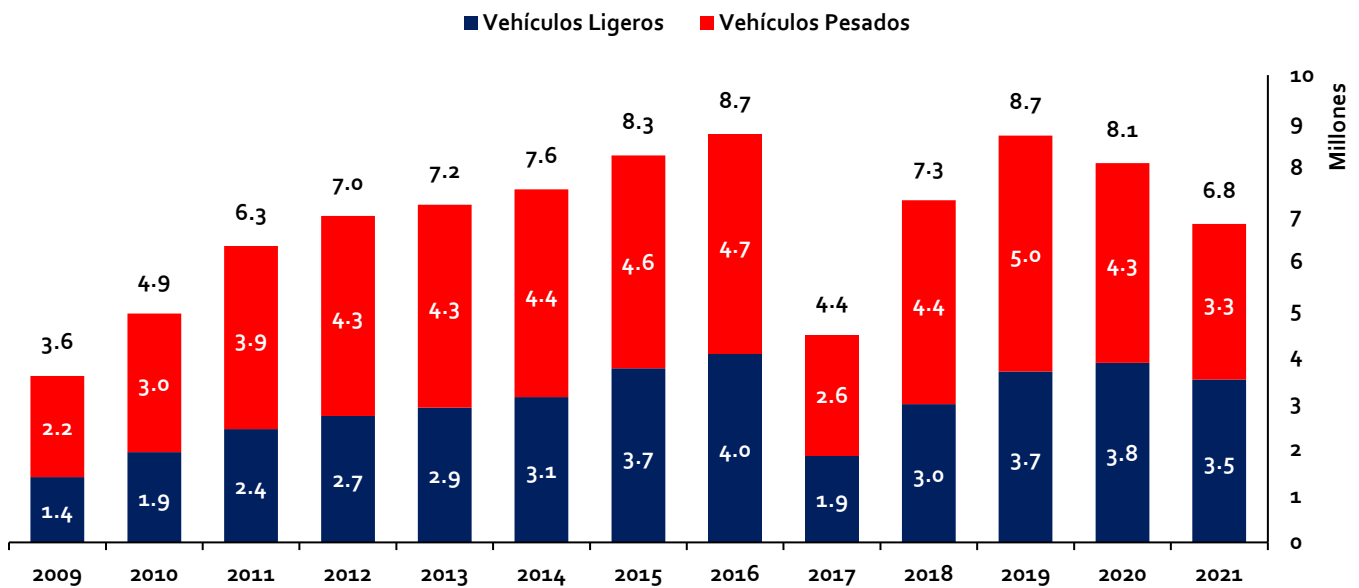
● IIRSA Sur, Tramo 5: Ilo, Matarani - Azángaro



Fuente: Concesionario
 Datos: Diciembre 2007 a agosto 2021
 Elaboración: Supervisión Estadística Financiera - GSF

EVOLUCIÓN ANUAL

● Red Vial N° 4 - Pativilca - Puerto Salaverry

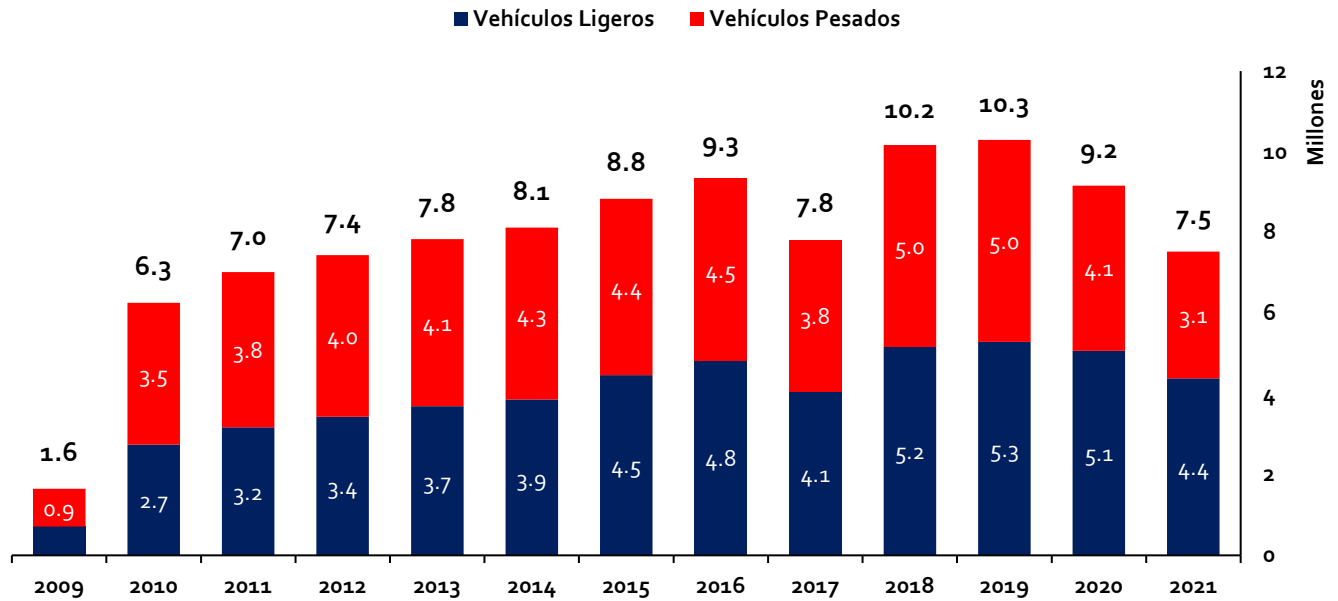


Fuente: Concesionario
 Datos: Marzo 2009 a agosto 2021
 Elaboración: Supervisión Estadística Financiera - GSF

TRÁFICO VEHICULAR



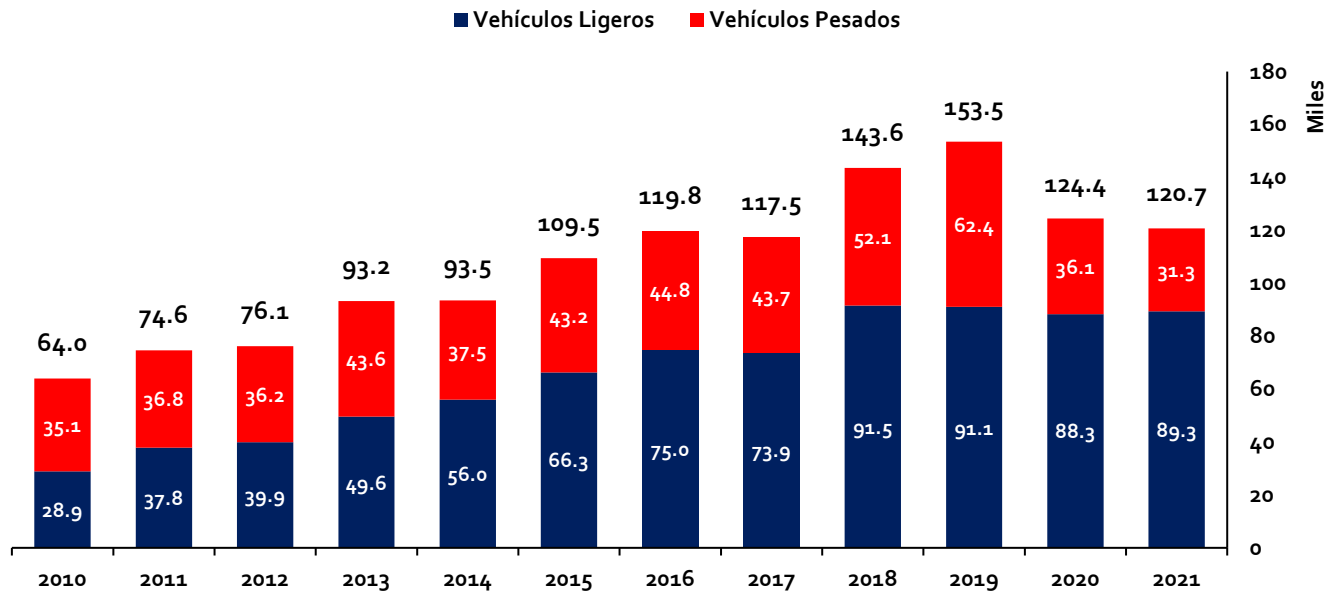
Autopista del Sol - Trujillo-Sullana



Fuente: Concesionario
 Datos: Septiembre 2009 a agosto 2021
 Elaboración: Supervisión Estadística Financiera - GSF

EVOLUCIÓN ANUAL

Buenos Aires-Canchaque

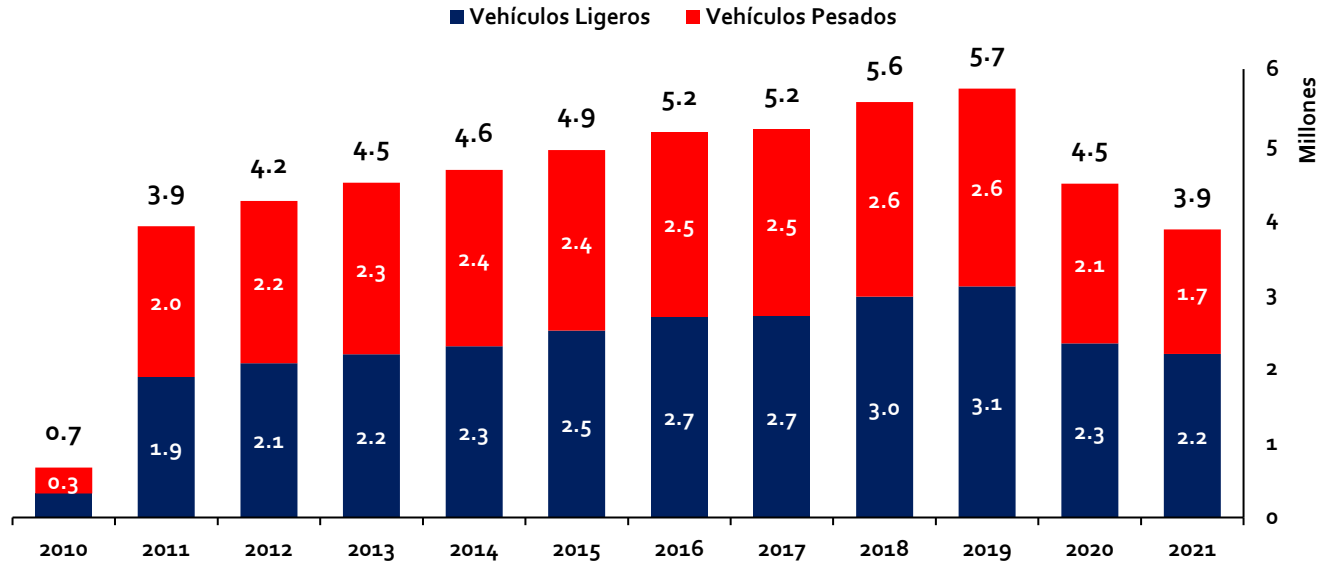


Fuente: Concesionario
 Datos: Marzo 2010 a agosto 2021
 Elaboración: Supervisión Estadística Financiera - GSF

TRÁFICO VEHICULAR



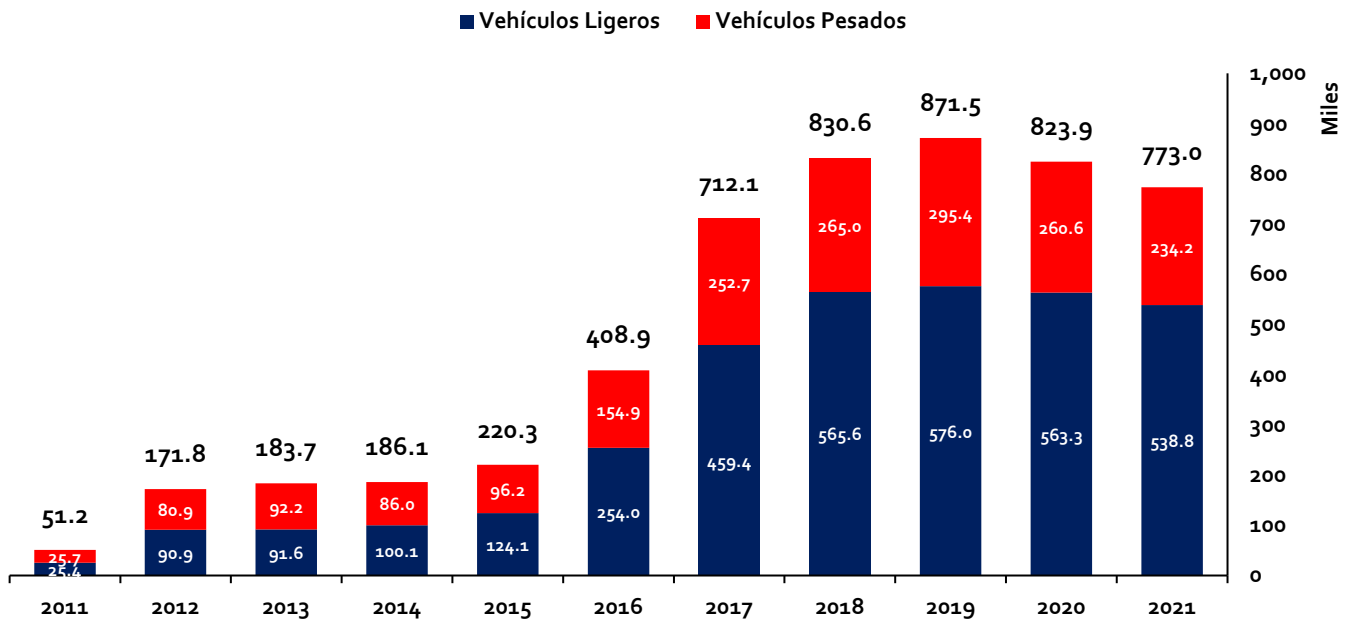
IIRSA Centro - Tramo 2



Fuente: Concesionario
 Datos: Diciembre 2010 a agosto 2021
 Elaboración: Supervisión Estadística Financiera - GSF

EVOLUCIÓN ANUAL

IIRSA Sur, Tramo 4: Azángaro-Inambari

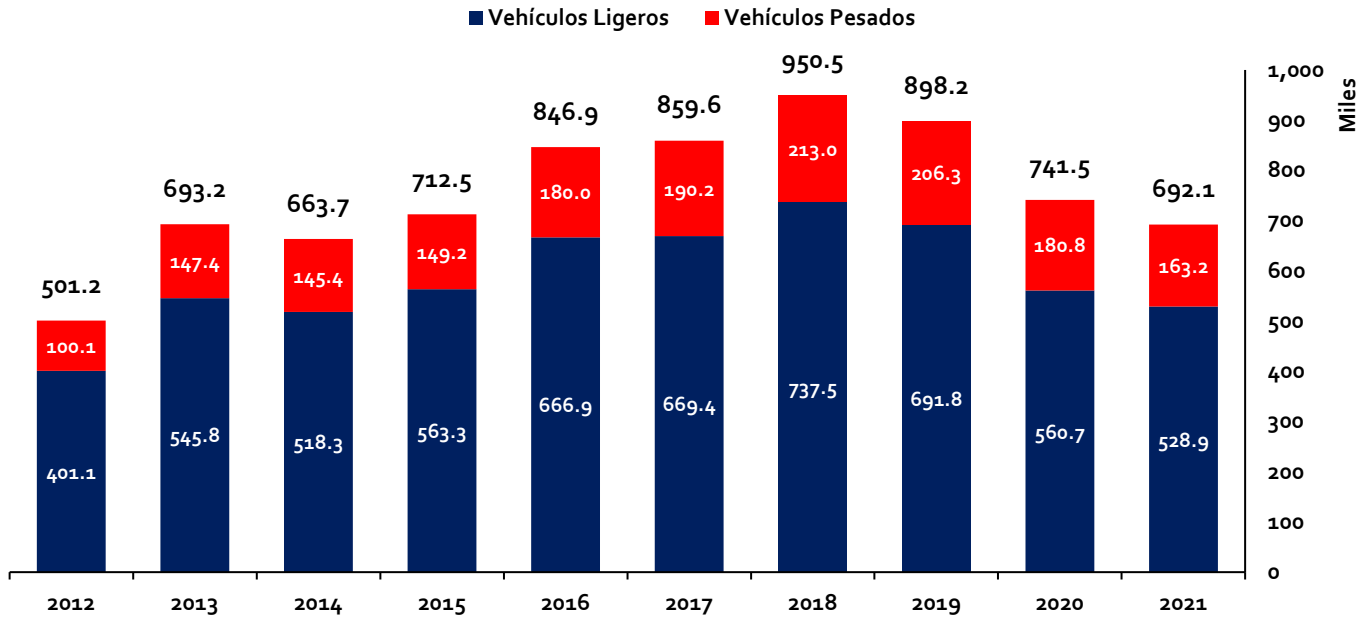


Fuente: Concesionario
 Datos: Diciembre 2011 a agosto 2021
 Elaboración: Supervisión Estadística Financiera - GSF

TRÁFICO VEHICULAR



IIRSA Sur, Tramo 3: Inambari-Iñapari



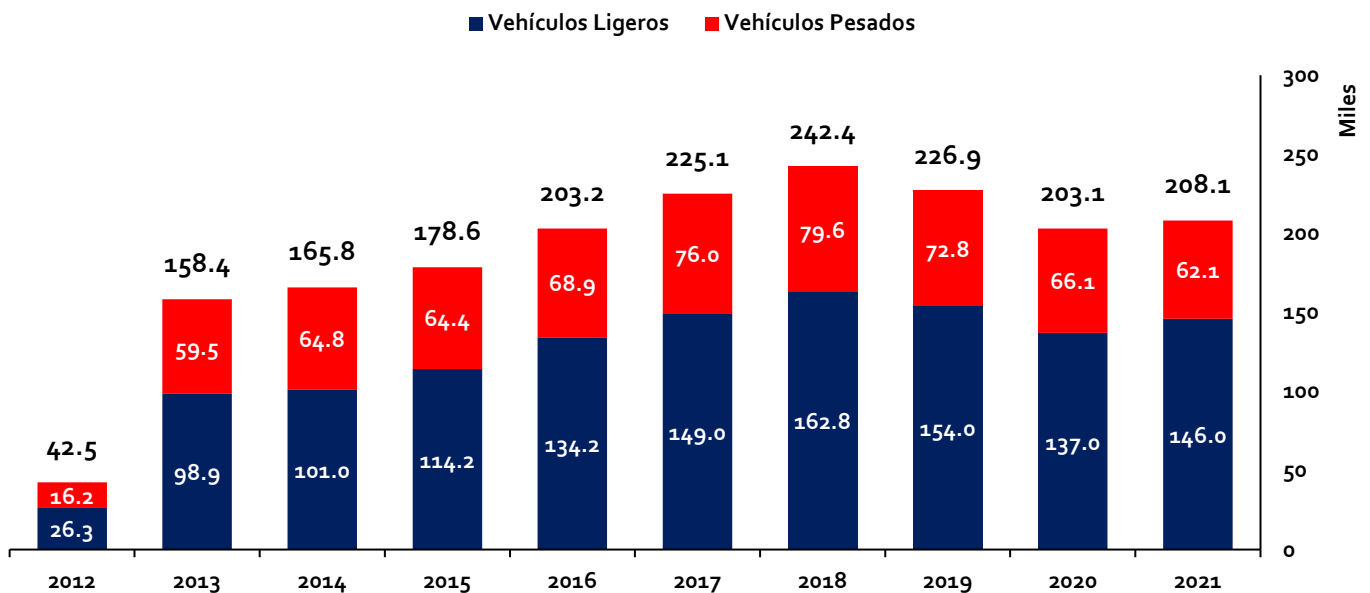
Fuente: Concesionario

Datos: Marzo 2012 a agosto 2021

Elaboración: Supervisión Estadística Financiera - GSF

EVOLUCIÓN ANUAL

IIRSA Sur, Tramo 2 : Urcos-Inambari



Fuente: Concesionario

Datos: Septiembre 2012 a agosto 2021

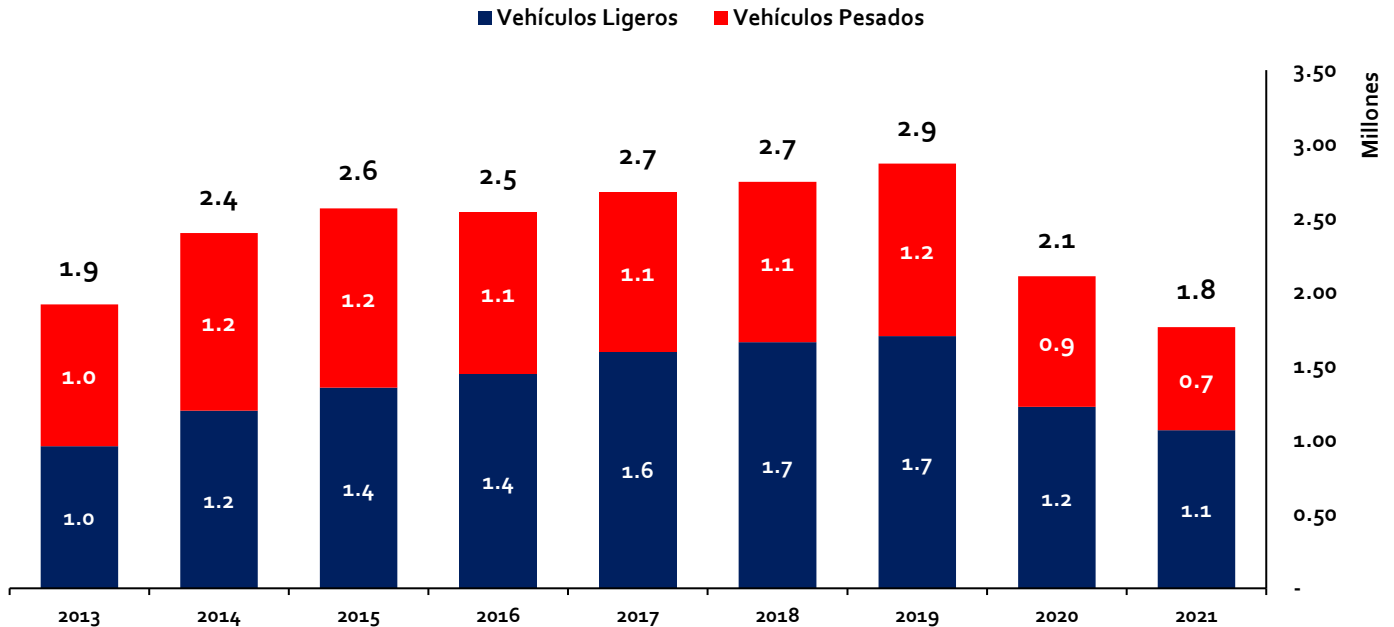
Elaboración: Supervisión Estadística Financiera - GSF

TRÁFICO VEHICULAR



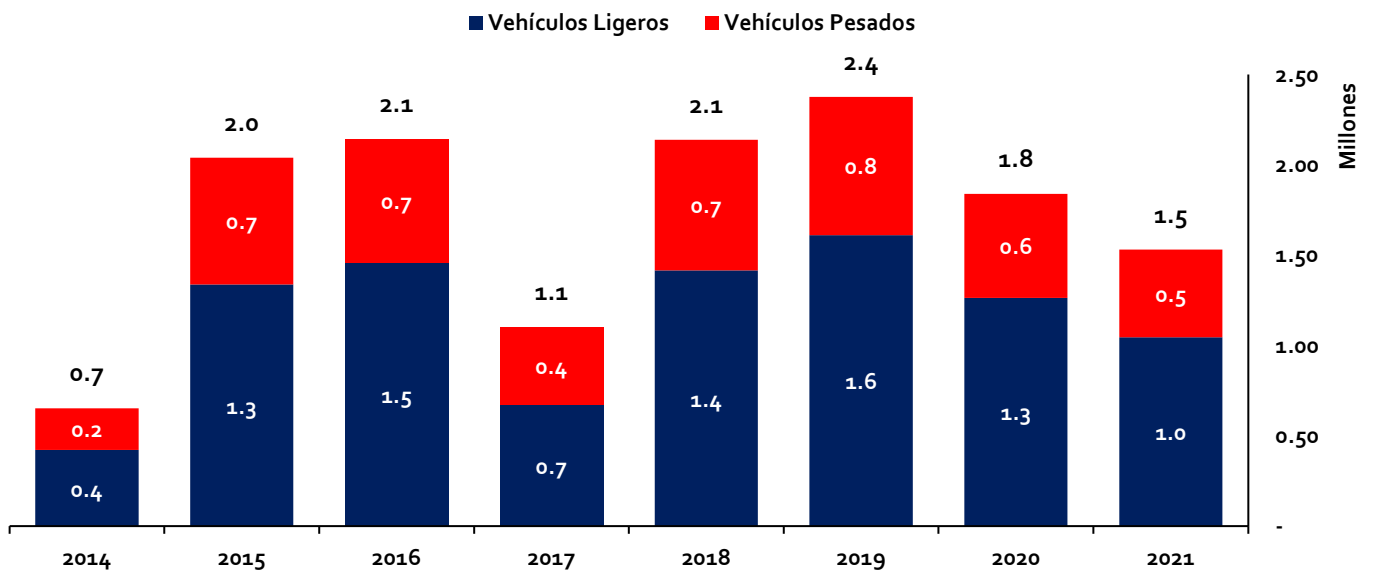
Tramo Vial Desvío Quilca - La Concordia

EVOLUCIÓN ANUAL



Fuente: Concesionario
Datos: Marzo 2013 a agosto 2021
Elaboración: Supervisión Estadística Financiera - GSF

Longitudinal de la Sierra Tramo 2

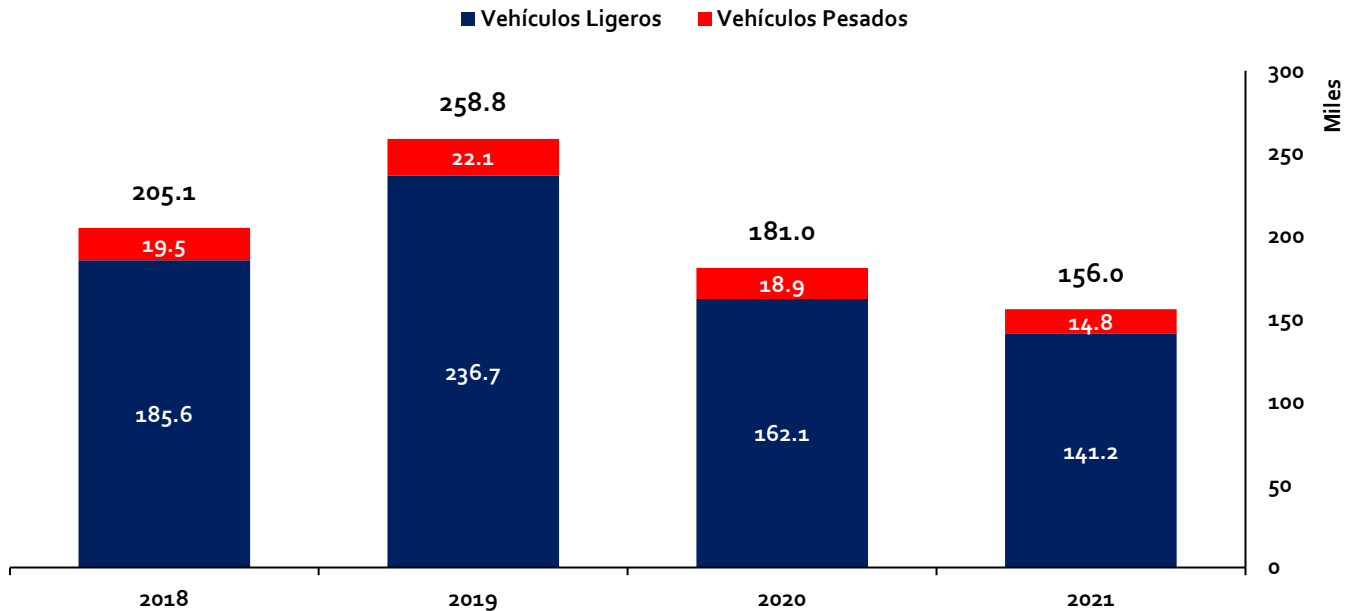


Fuente: Concesionario
Datos: Septiembre 2014 a agosto 2021
Elaboración: Supervisión Estadística Financiera - GSF

TRÁFICO VEHICULAR

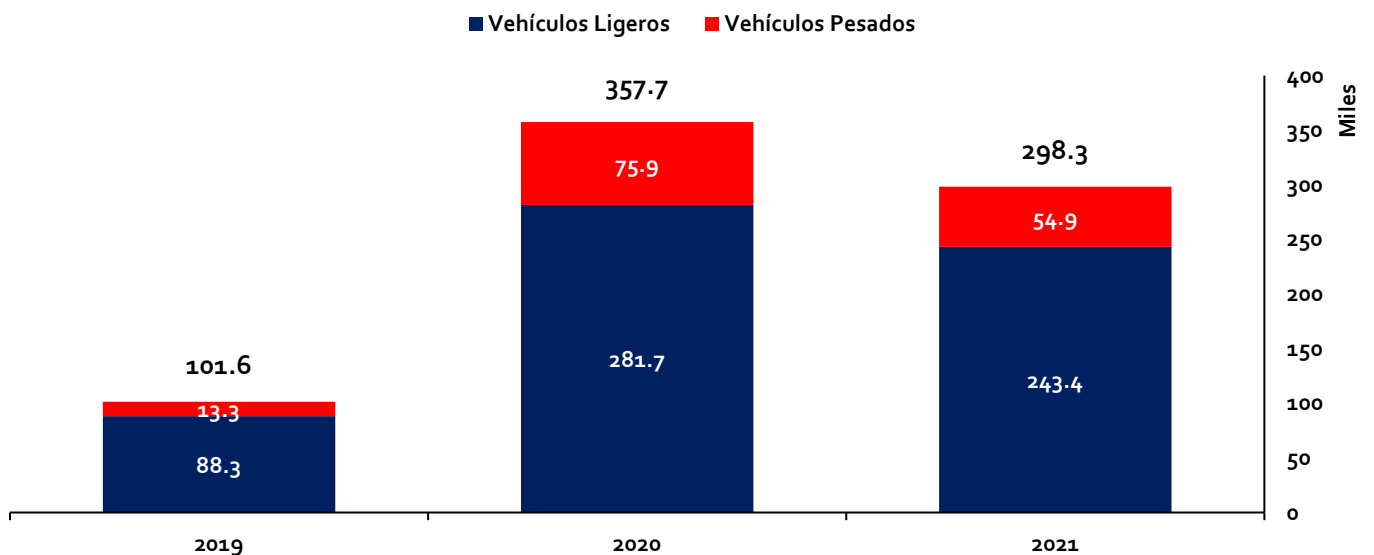


Tramo Vial - Ovalo Chancay - Huaral - Acos



Fuente: Concesionario
Datos: Marzo 2018 a agosto 2021
Elaboración: Supervisión Estadística Financiera - GSF

Tramo Vial - Nuevo Mocupe - Cayaltí - Oyotún



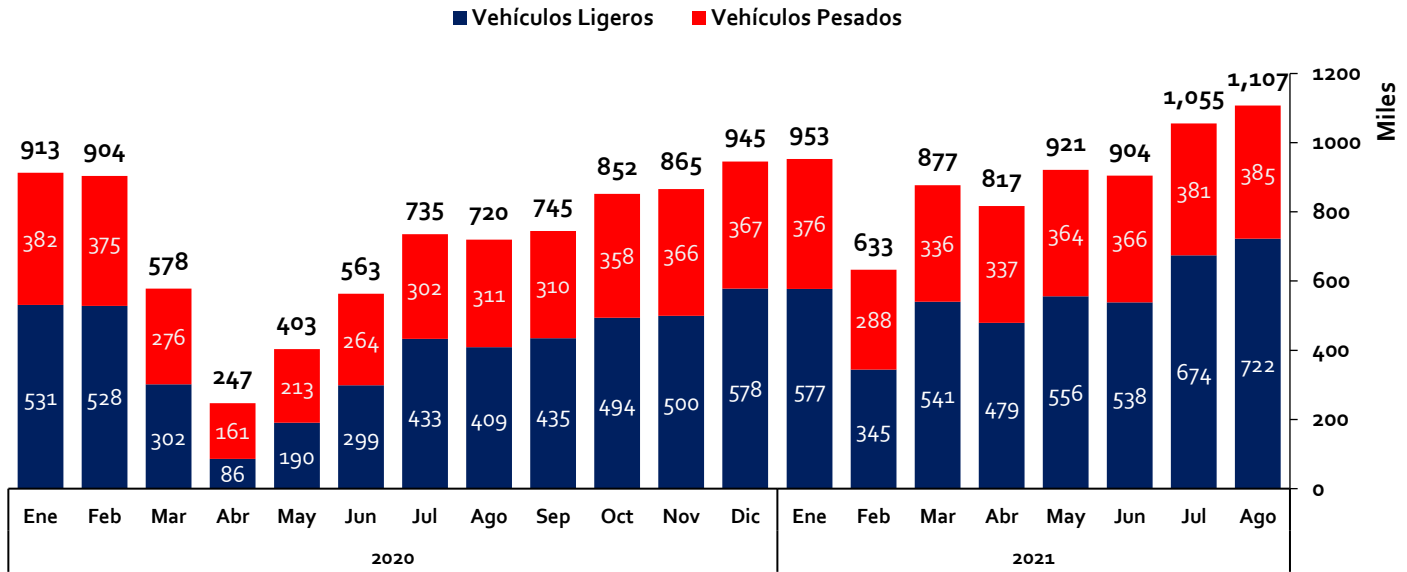
Fuente: Concesionario
Datos: Noviembre 2019 a agosto 2021
Elaboración: Supervisión Estadística Financiera - GSF

EVOLUCIÓN ANUAL

TRÁFICO VEHICULAR



Red Vial N° 5 - Tramo Ancón-Huacho-Pativilca

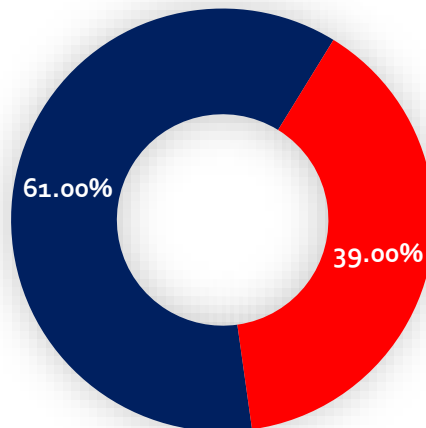


Fuente: Concesionario

Elaboración: Supervisión Estadística Financiera - GSF

Tráfico Vehicular Acumulado Enero - Agosto			
Concepto	2020	2021	Variación %
Vehículos Ligeros	2,777,631	4,432,741	59.6%
Vehículos Pesados	2,284,296	2,833,827	24.1%
Total	5,061,927	7,266,568	43.6%

■ Vehículos Ligeros ■ Vehículos Pesados



Fuente: Concesionario

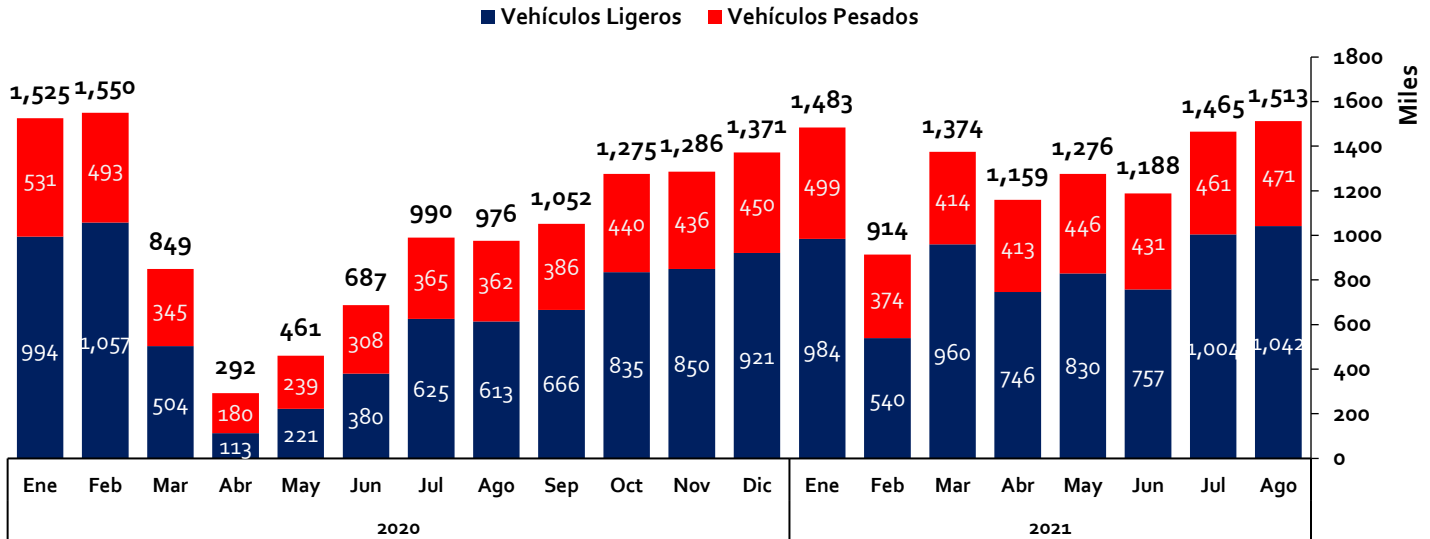
Elaboración: Supervisión Estadística Financiera - GSF

EVOLUCIÓN MENSUAL

TRÁFICO VEHICULAR



Red Vial N° 6 - Pucusana-Cerro Azul-Ica

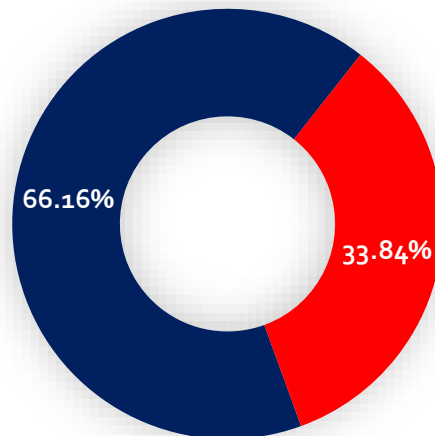


Fuente: Concesionario

Elaboración: Supervisión Estadística Financiera - GSF

Tráfico Vehicular Acumulado Enero - Agosto			
Concepto	2020	2021	Variación %
Vehículos Ligeros	4,507,556	6,861,160	52.2%
Vehículos Pesados	2,822,326	3,509,744	24.4%
Total	7,329,882	10,370,904	41.5%

■ Vehículos Ligeros ■ Vehículos Pesados



Fuente: Concesionario

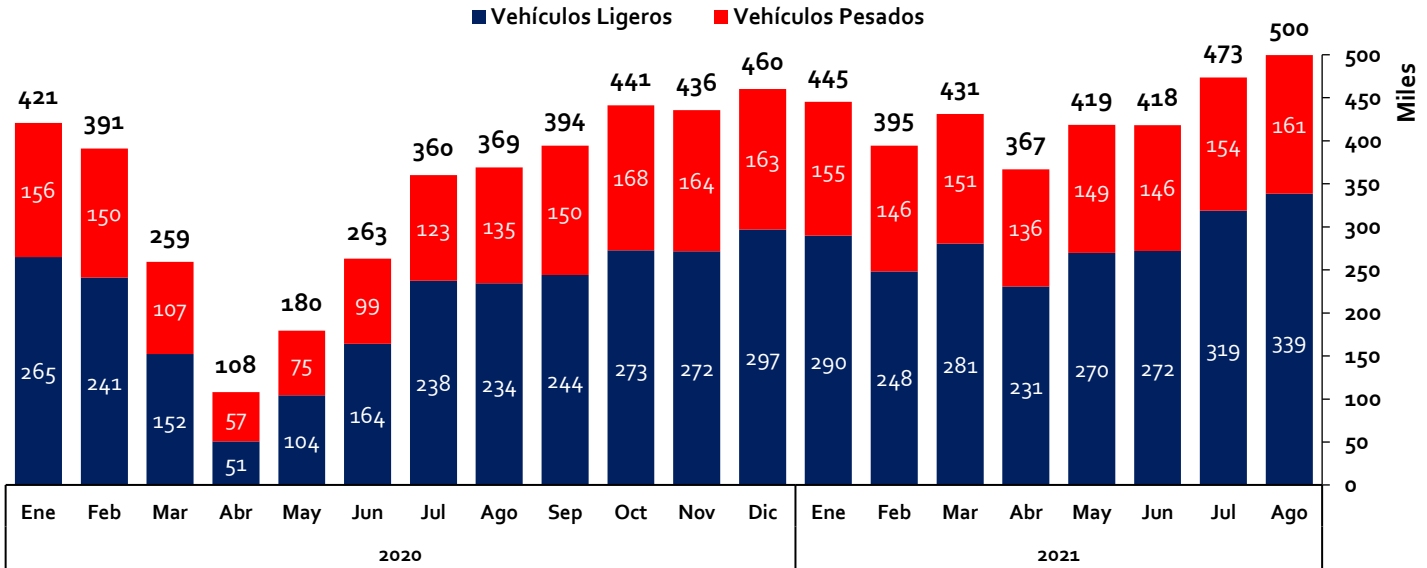
Elaboración: Supervisión Estadística Financiera - GSF

EVOLUCIÓN MENSUAL

TRÁFICO VEHICULAR



IIRSA Norte: Paita-Yurimaguas



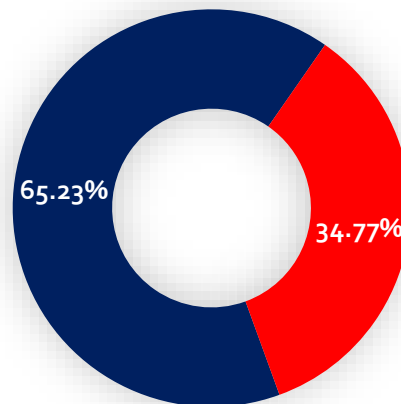
Fuente: Concesionario

Elaboración: Supervisión Estadística Financiera - GSF

Tráfico Vehicular Acumulado Enero - Agosto

Concepto	2020	2021	Variación %
Vehículos Ligeros	1,449,141	2,248,914	55.2%
Vehículos Pesados	901,679	1,198,742	32.9%
Total	2,350,820	3,447,656	46.7%

■ Vehículos Ligeros ■ Vehículos Pesados



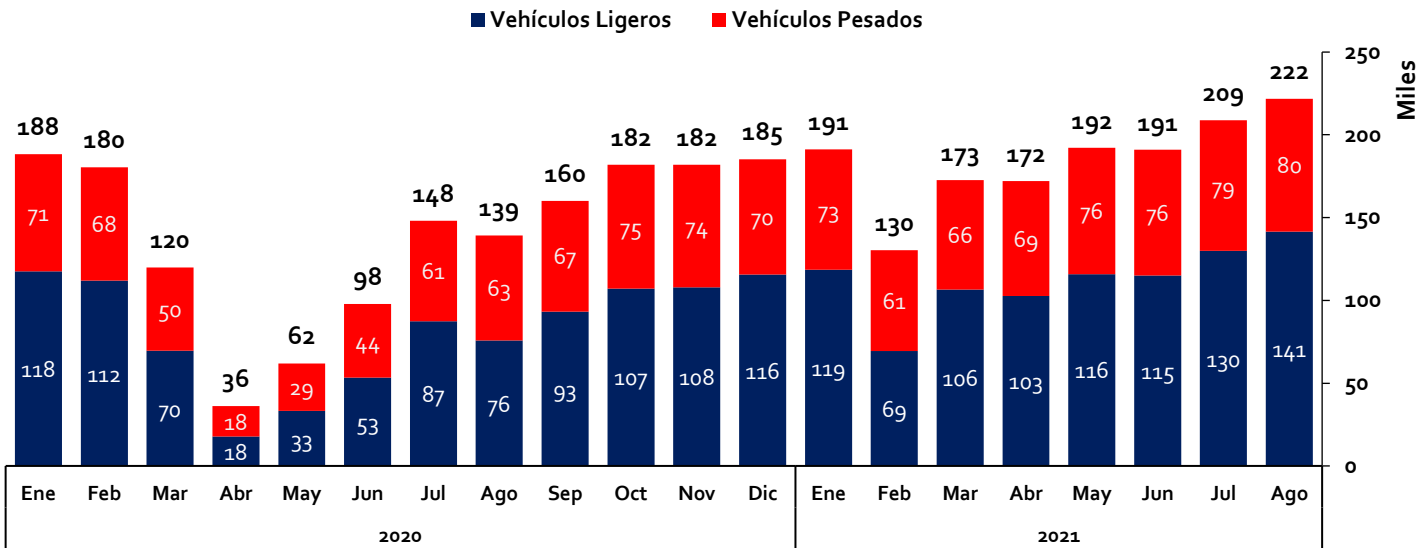
Fuente: Concesionario

Elaboración: Supervisión Estadística Financiera - GSF

TRÁFICO VEHICULAR



IIRSA Sur, Tramo 1: Marcona - Urcos



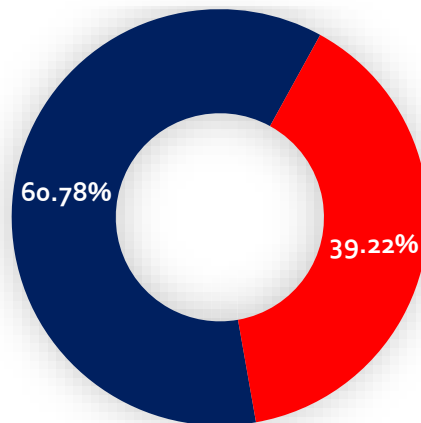
Fuente: Concesionario

Elaboración: Supervisión Estadística Financiera - GSF

Tráfico Vehicular Acumulado Enero - Agosto

Concepto	2020	2021	Variación %
Vehículos Ligeros	566,927	899,691	58.7%
Vehículos Pesados	404,946	580,578	43.4%
Total	971,873	1,480,269	52.3%

■ Vehículos Ligeros ■ Vehículos Pesados



Fuente: Concesionario

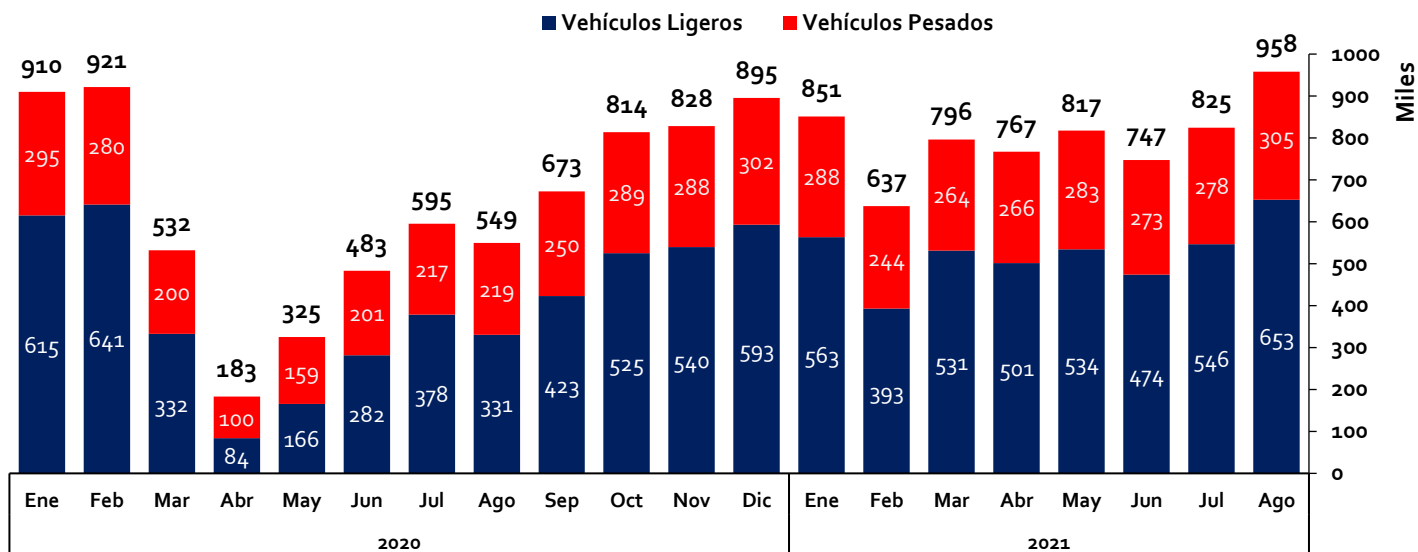
Elaboración: Supervisión Estadística Financiera - GSF

TRÁFICO VEHICULAR



IIRSA Sur, Tramo 5: Ilo, Matarani - Azángaro

EVOLUCIÓN MENSUAL

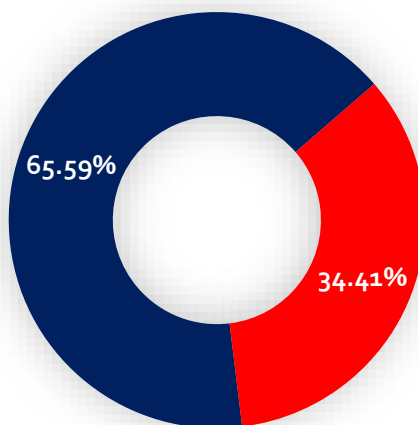


Fuente: Concesionario

Elaboración: Supervisión Estadística Financiera - GSF

Tráfico Vehicular Acumulado Enero - Agosto			
Concepto	2020	2021	Variación %
Vehículos Ligeros	2,828,069	4,196,072	48.4%
Vehículos Pesados	1,670,188	2,201,054	31.8%
Total	4,498,257	6,397,126	42.2%

■ Vehículos Ligeros ■ Vehículos Pesados



Fuente: Concesionario

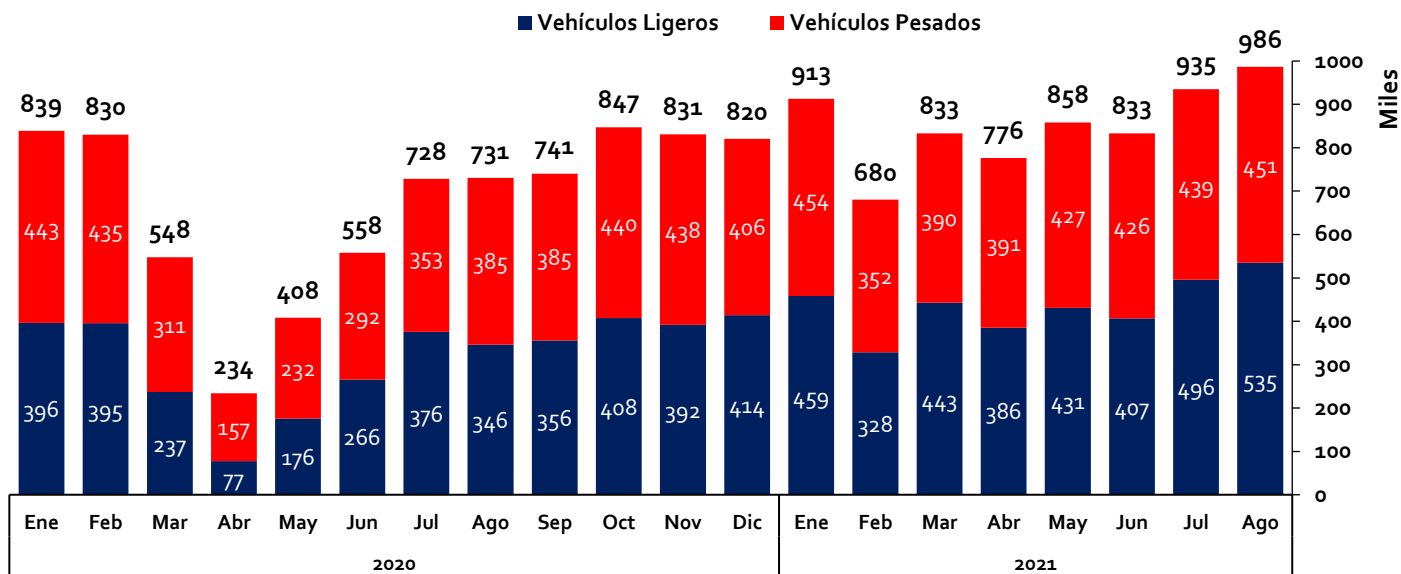
Elaboración: Supervisión Estadística Financiera - GSF

TRÁFICO VEHICULAR



Red Vial N° 4 - Pativilca - Puerto Salaverry

EVOLUCIÓN MENSUAL

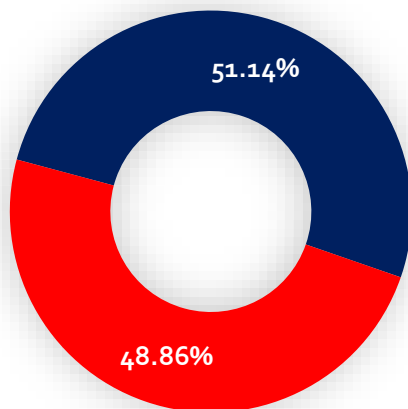


Fuente: Concesionario

Elaboración: Supervisión Estadística Financiera - GSF

Tráfico Vehicular Acumulado Enero - Agosto			
Concepto	2020	2021	Variación %
Vehículos Ligeros	2,269,429	3,485,056	53.6%
Vehículos Pesados	2,607,002	3,329,062	27.7%
Total	4,876,431	6,814,118	39.7%

■ Vehículos Ligeros ■ Vehículos Pesados



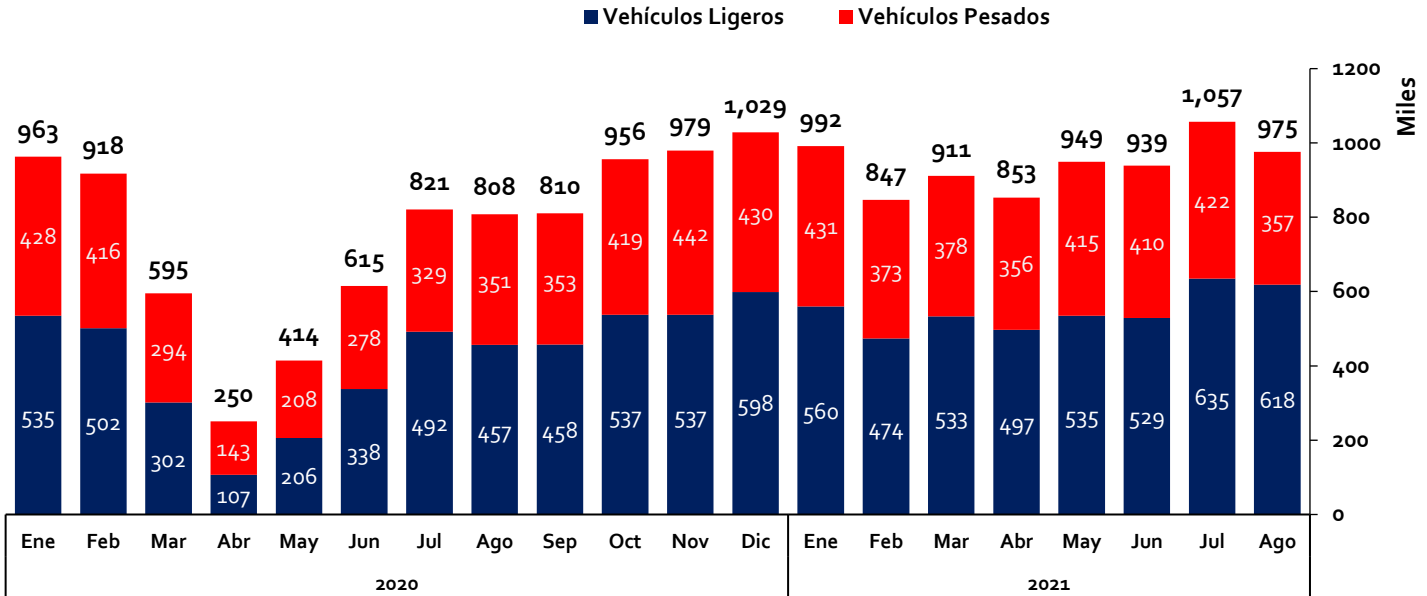
Fuente: Concesionario

Elaboración: Supervisión Estadística Financiera - GSF

TRÁFICO VEHICULAR



Autopista del Sol - Trujillo-Sullana

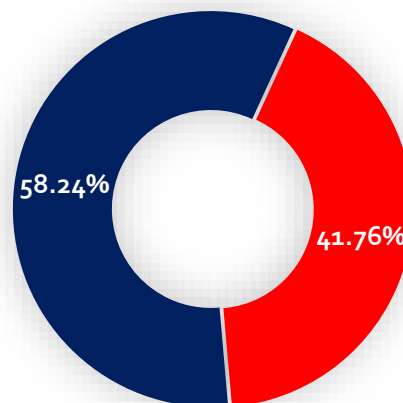


Fuente: Concesionario

Elaboración: Supervisión Estadística Financiera - GSF

Tráfico Vehicular Acumulado Enero - Agosto			
Concepto	2020	2021	Variación %
Vehículos Ligeros	2,938,242	4,381,214	49.1%
Vehículos Pesados	2,446,649	3,141,383	28.4%
Total	5,384,891	7,522,597	39.7%

■ Vehículos Ligeros ■ Vehículos Pesados



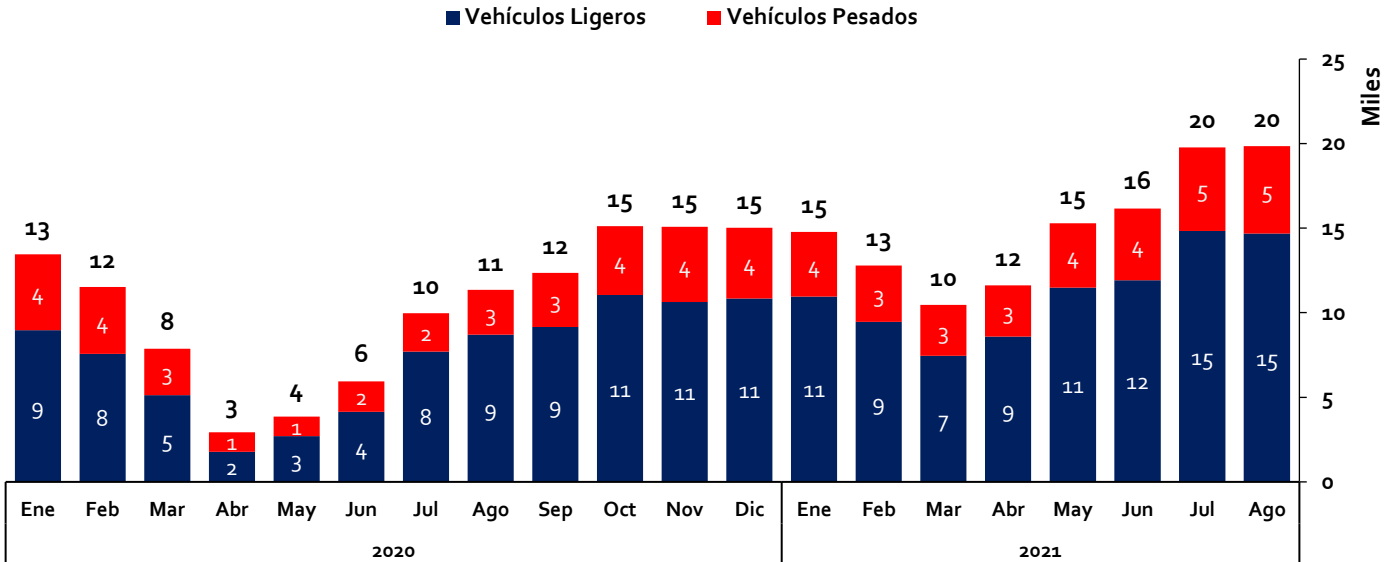
Fuente: Concesionario

Elaboración: Supervisión Estadística Financiera - GSF

TRÁFICO VEHICULAR



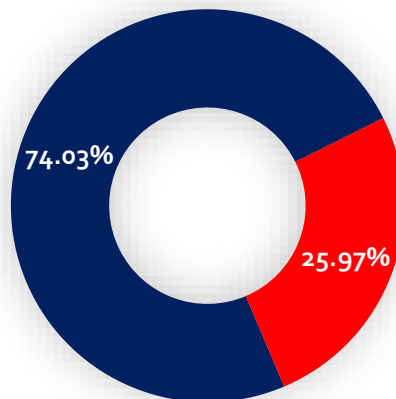
Buenos Aires-Canchaque



Fuente: Concesionario
Elaboración: Supervisión Estadística Financiera - GSF

Tráfico Vehicular Acumulado Enero - Agosto			
Concepto	2020	2021	Variación %
Vehículos Ligeros	46,647	89,342	91.5%
Vehículos Pesados	20,219	31,342	55.0%
Total	66,866	120,684	80.5%

■ Vehículos Ligeros ■ Vehículos Pesados



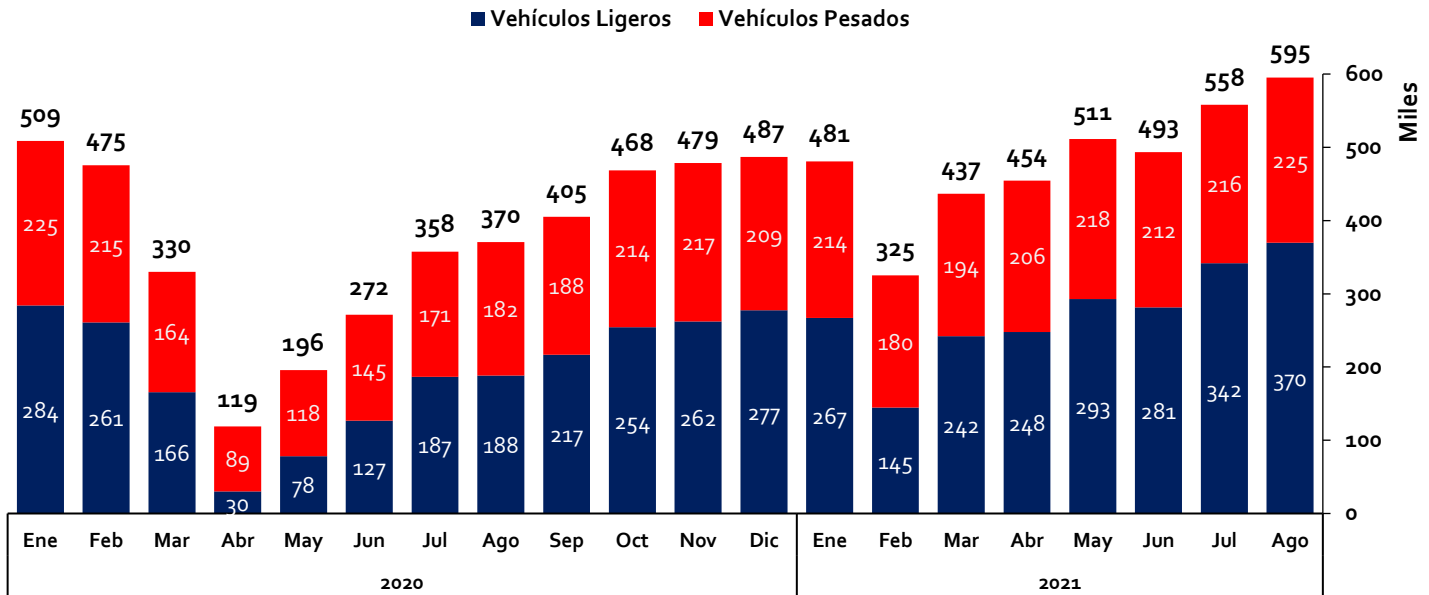
Fuente: Concesionario
Elaboración: Supervisión Estadística Financiera - GSF

TRÁFICO VEHICULAR



IIRSA Centro - Tramo 2

EVOLUCIÓN MENSUAL

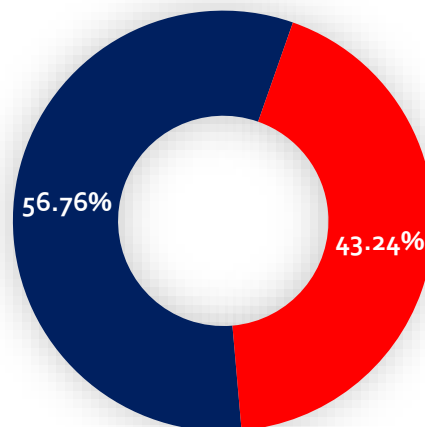


Fuente: Concesionario

Elaboración: Supervisión Estadística Financiera - GSF

Tráfico Vehicular Acumulado Enero - Agosto			
Concepto	2020	2021	Variación %
Vehículos Ligeros	1,320,528	2,187,727	65.7%
Vehículos Pesados	1,307,571	1,666,486	27.4%
Total	2,628,099	3,854,213	46.7%

■ Vehículos Ligeros ■ Vehículos Pesados



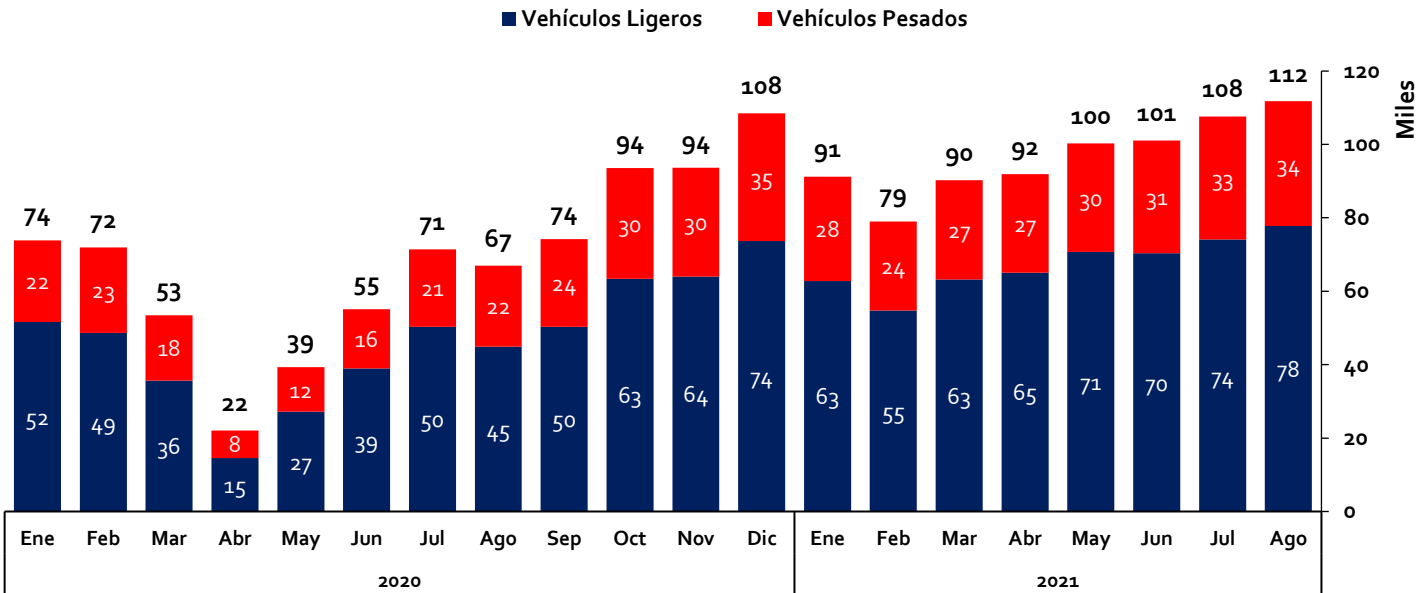
Fuente: Concesionario

Elaboración: Supervisión Estadística Financiera - GSF

TRÁFICO VEHICULAR



IIRSA Sur, Tramo 4: Azángaro-Inambari



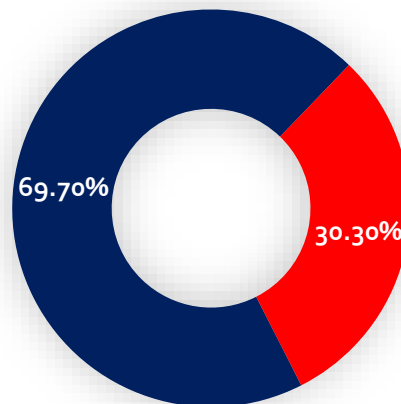
Fuente: Concesionario

Elaboración: Supervisión Estadística Financiera - GSF

Tráfico Vehicular Acumulado Enero - Agosto

Concepto	2020	2021	Variación %
Vehículos Ligeros	311,855	538,830	72.8%
Vehículos Pesados	142,209	234,198	64.7%
Total	454,064	773,028	70.2%

■ Vehículos Ligeros ■ Vehículos Pesados



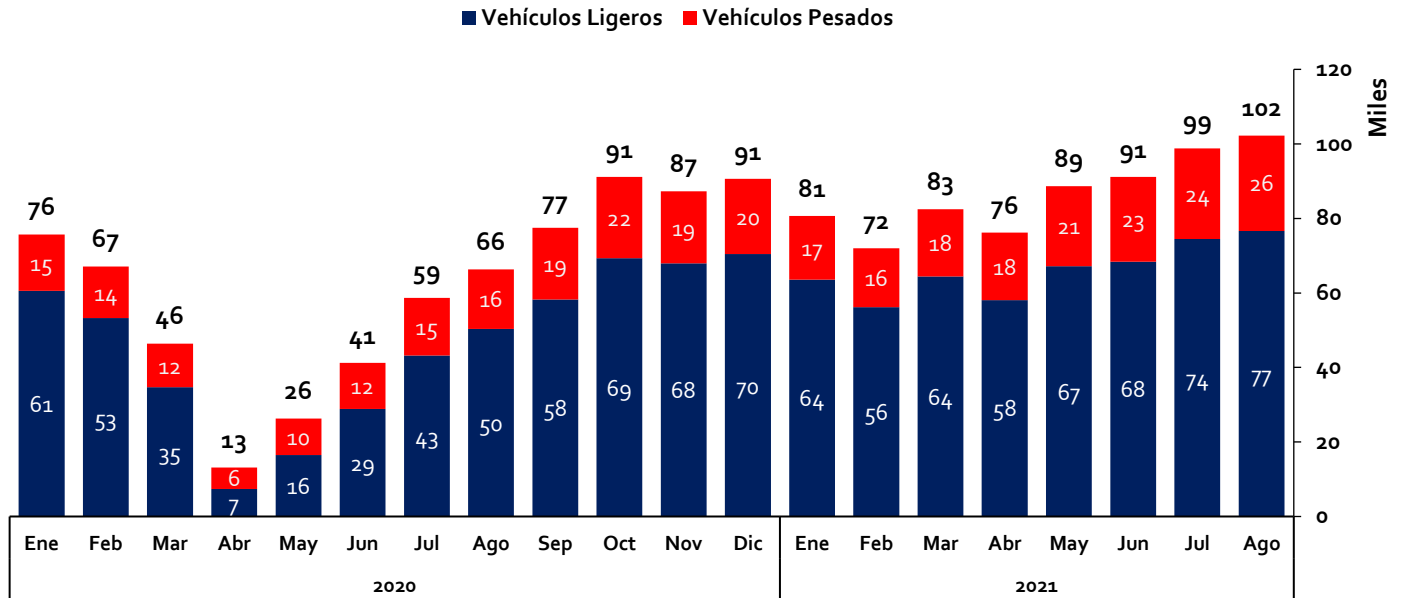
Fuente: Concesionario

Elaboración: Supervisión Estadística Financiera - GSF

TRÁFICO VEHICULAR



IIRSA Sur, Tramo 3: Inambari-Iñapari

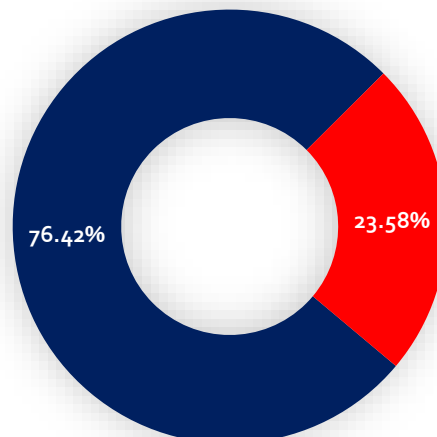


Fuente: Concesionario

Elaboración: Supervisión Estadística Financiera - GSF

Tráfico Vehicular Acumulado Enero - Agosto			
Concepto	2020	2021	Variación %
Vehículos Ligeros	294,820	528,940	79.4%
Vehículos Pesados	100,138	163,173	62.9%
Total	394,958	692,113	75.2%

■ Vehículos Ligeros ■ Vehículos Pesados



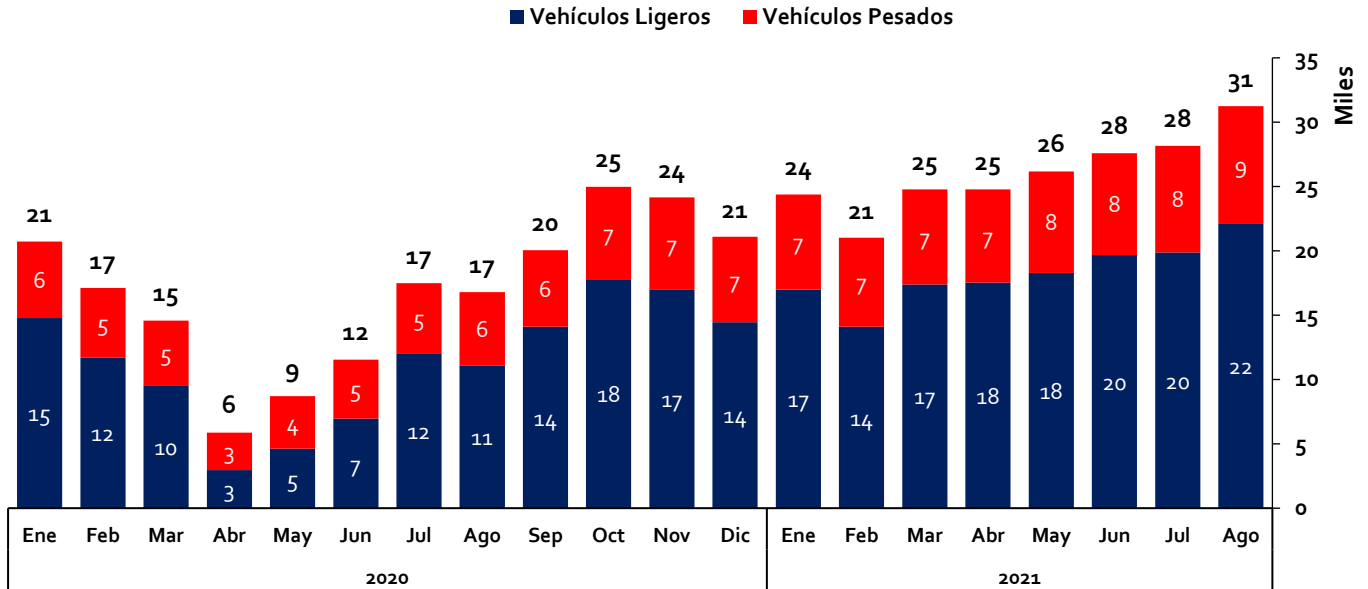
Fuente: Concesionario

Elaboración: Supervisión Estadística Financiera - GSF

TRÁFICO VEHICULAR



IIRSA Sur, Tramo 2 : Urcos-Inambari

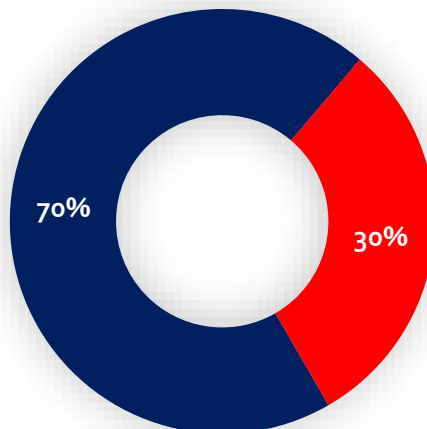


Fuente: Concesionario

Elaboración: Supervisión Estadística Financiera - GSF

Tráfico Vehicular Acumulado Enero - Agosto			
Concepto	2020	2021	Variación %
Vehículos Ligeros	73,717	145,958	98.0%
Vehículos Pesados	39,131	62,106	58.7%
Total	112,848	208,064	84.4%

■ Vehículos Ligeros ■ Vehículos Pesados



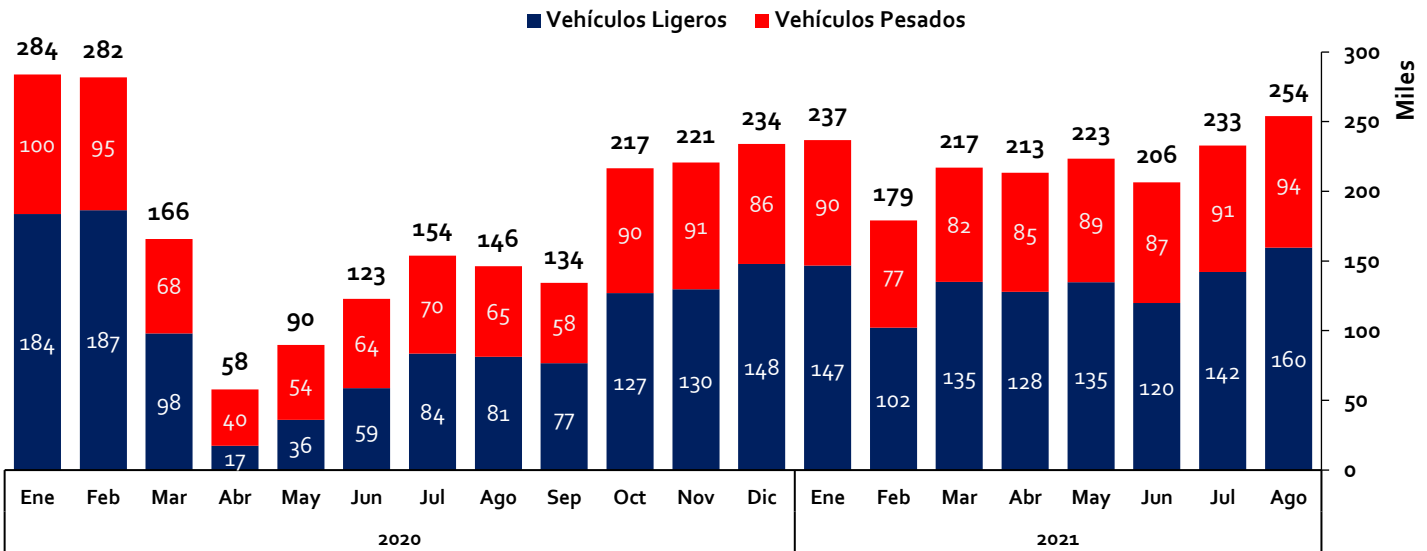
Fuente: Concesionario

Elaboración: Supervisión Estadística Financiera - GSF

TRÁFICO VEHICULAR



Tramo Vial Desvío Quilca - La Concordia

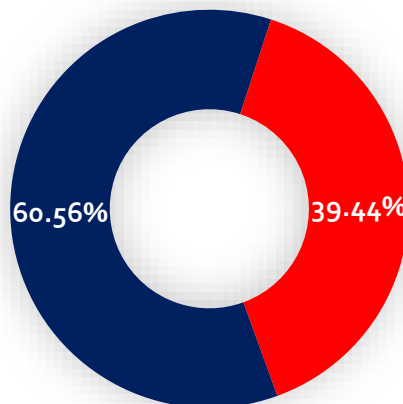


Fuente: Concesionario

Elaboración: Supervisión Estadística Financiera - GSF

Tráfico Vehicular Acumulado Enero - Agosto			
Concepto	2020	2021	Variación %
Vehículos Ligeros	745,076	1,067,790	43.3%
Vehículos Pesados	556,948	695,264	24.8%
Total	1,302,024	1,763,054	35.4%

■ Vehículos Ligeros ■ Vehículos Pesados



Fuente: Concesionario

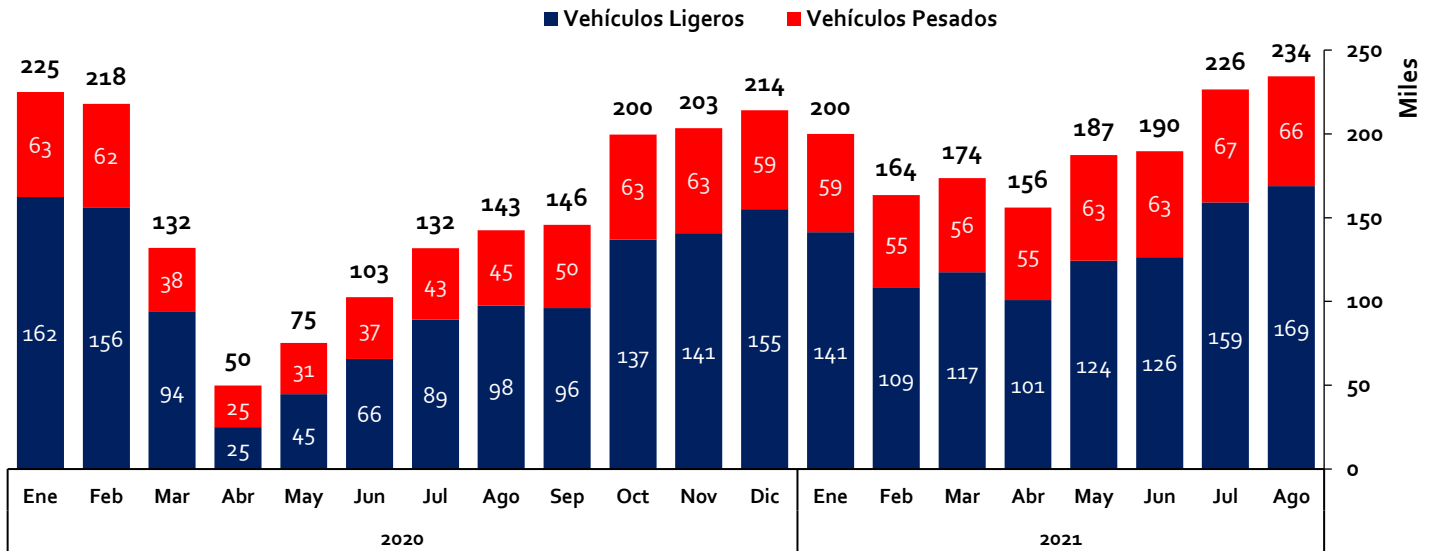
Elaboración: Supervisión Estadística Financiera - GSF

TRÁFICO VEHICULAR



● Longitudinal de la Sierra Tramo 2

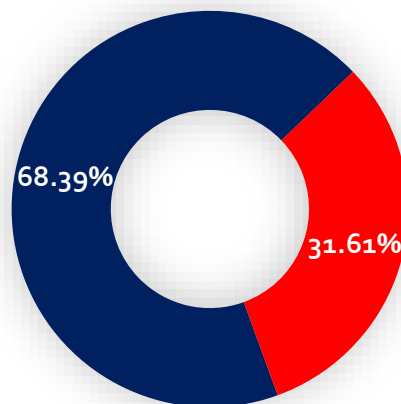
EVOLUCIÓN MENSUAL



Fuente: Concesionario
Elaboración: Supervisión Estadística Financiera - GSF

Tráfico Vehicular Acumulado Enero - Agosto			
Concepto	2020	2021	Variación %
Vehículos Ligeros	734,544	1,046,892	42.5%
Vehículos Pesados	342,222	483,964	41.4%
Total	1,076,766	1,530,856	42.2%

■ Vehículos Ligeros ■ Vehículos Pesados



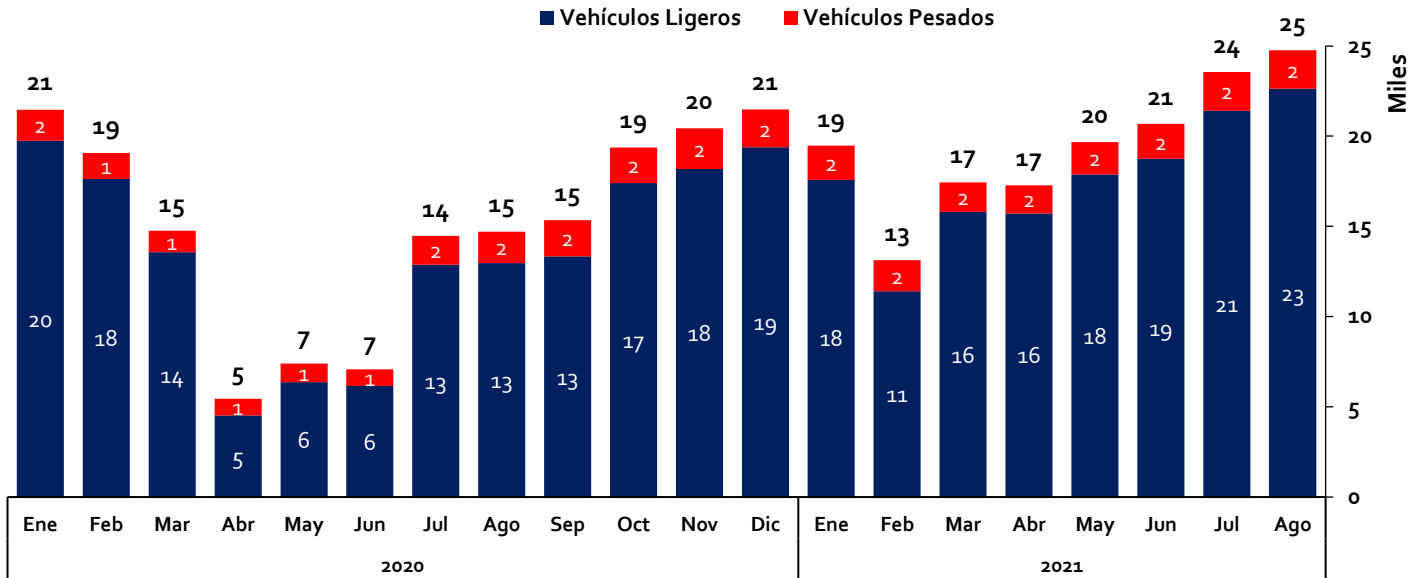
Fuente: Concesionario
Elaboración: Supervisión Estadística Financiera - GSF

TRÁFICO VEHICULAR



Tramo Vial - Ovalo Chancay - Huaral - Acos

EVOLUCIÓN MENSUAL

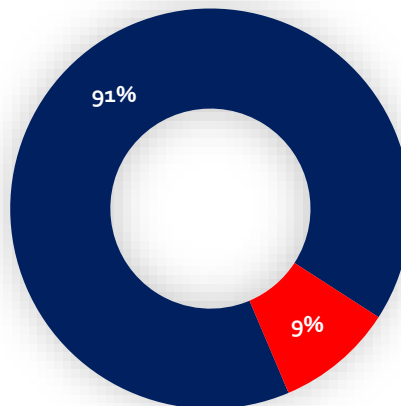


Fuente: Concesionario

Elaboración: Supervisión Estadística Financiera - GSF

Tráfico Vehicular Acumulado Enero - Agosto			
Concepto	2020	2021	Variación %
Vehículos Ligeros	93,803	141,189	50.5%
Vehículos Pesados	10,576	14,797	39.9%
Total	104,379	155,986	49.4%

■ Vehículos Ligeros ■ Vehículos Pesados



Fuente: Concesionario

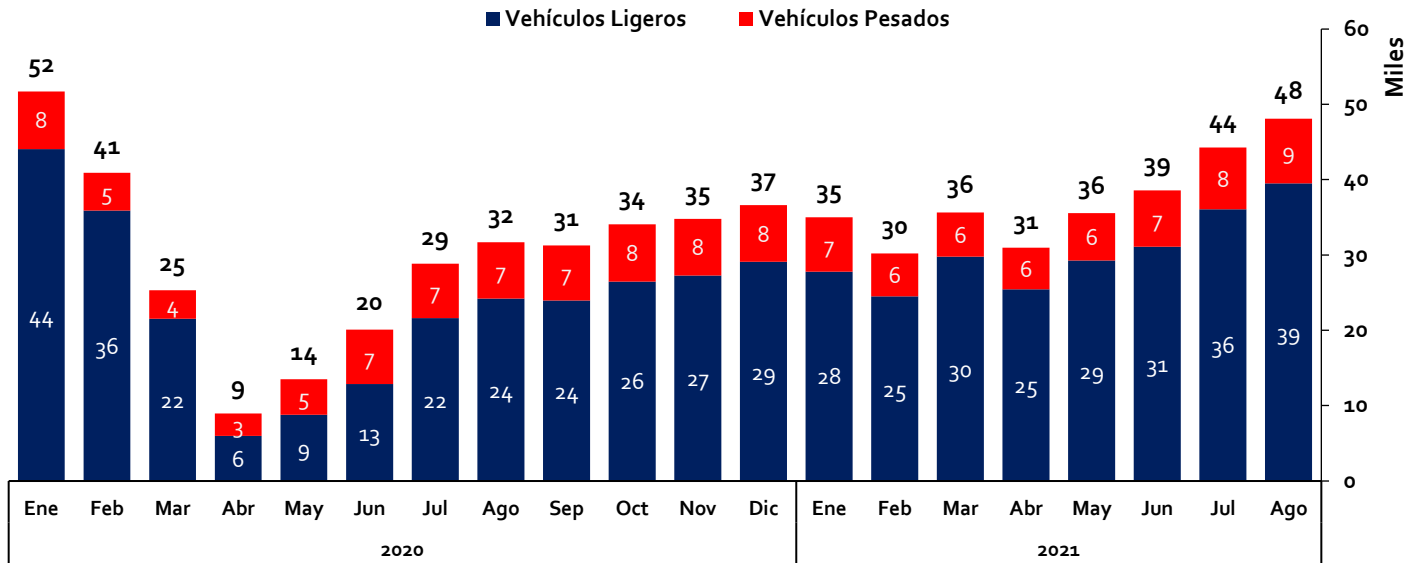
Elaboración: Supervisión Estadística Financiera - GSF

TRÁFICO VEHICULAR



Tramo Vial - Nuevo Mocupe - Cayaltí - Oyotún

EVOLUCIÓN MENSUAL

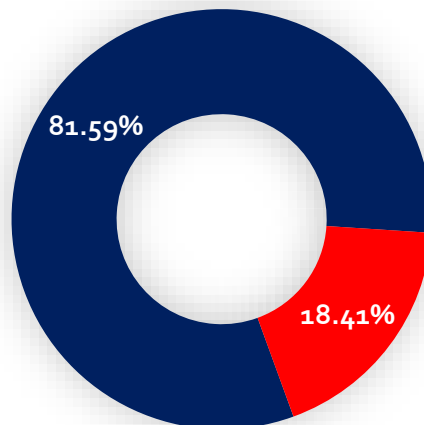


Fuente: Concesionario

Elaboración: Supervisión Estadística Financiera - GSF

Tráfico Vehicular Acumulado Enero - Agosto			
Concepto	2020	2021	Variación %
Vehículos Ligeros	174,954	243,377	39.1%
Vehículos Pesados	45,980	54,911	19.4%
Total	220,934	298,288	35.0%

■ Vehículos Ligeros ■ Vehículos Pesados

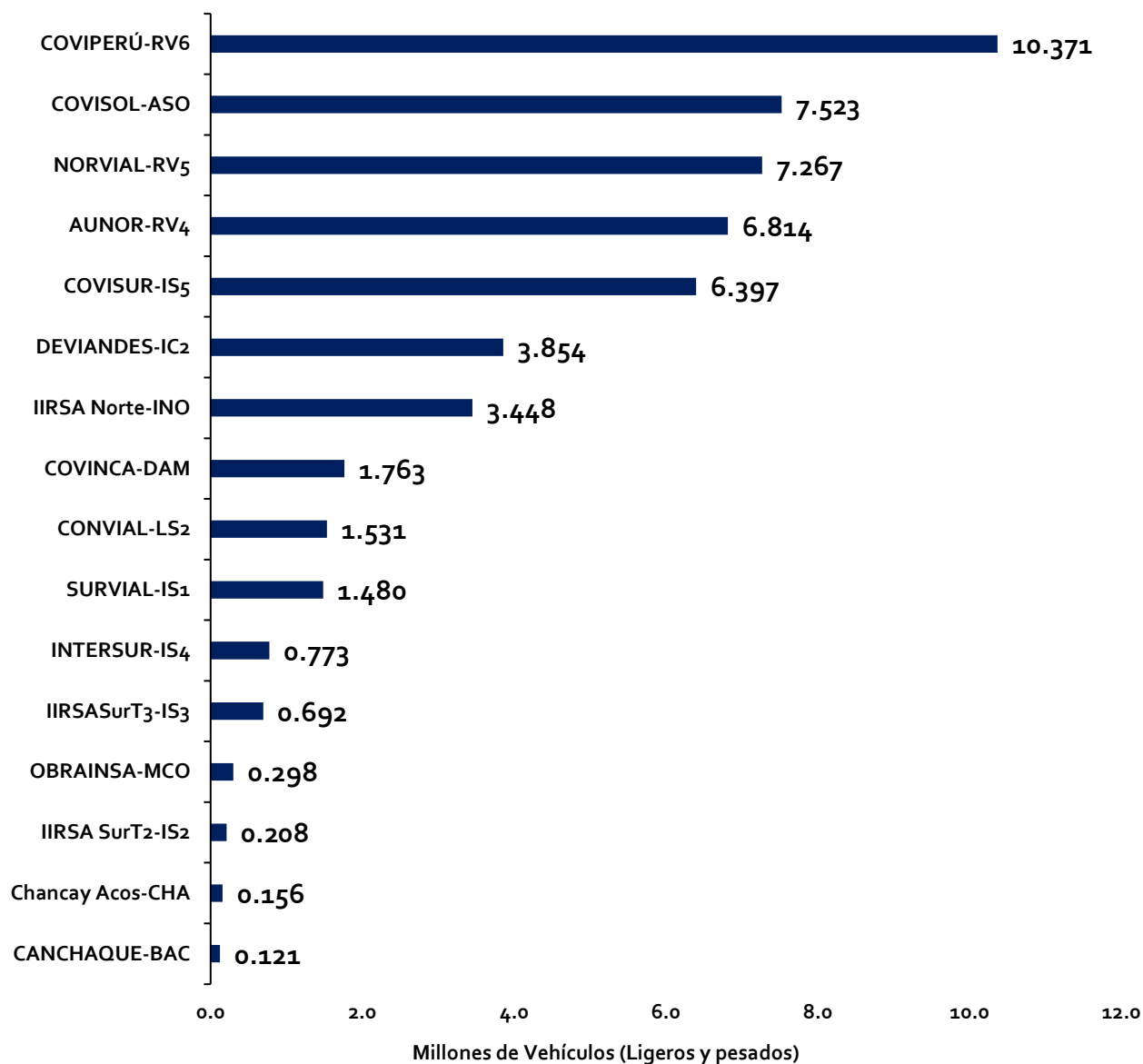


Fuente: Concesionario

Elaboración: Supervisión Estadística Financiera - GSF



Ranking de Concesiones Tráfico Vehicular Acumulado de Enero – agosto 2021



Fuente: Concesionario

Elaboración: Supervisión Estadística Financiera - GSF

2

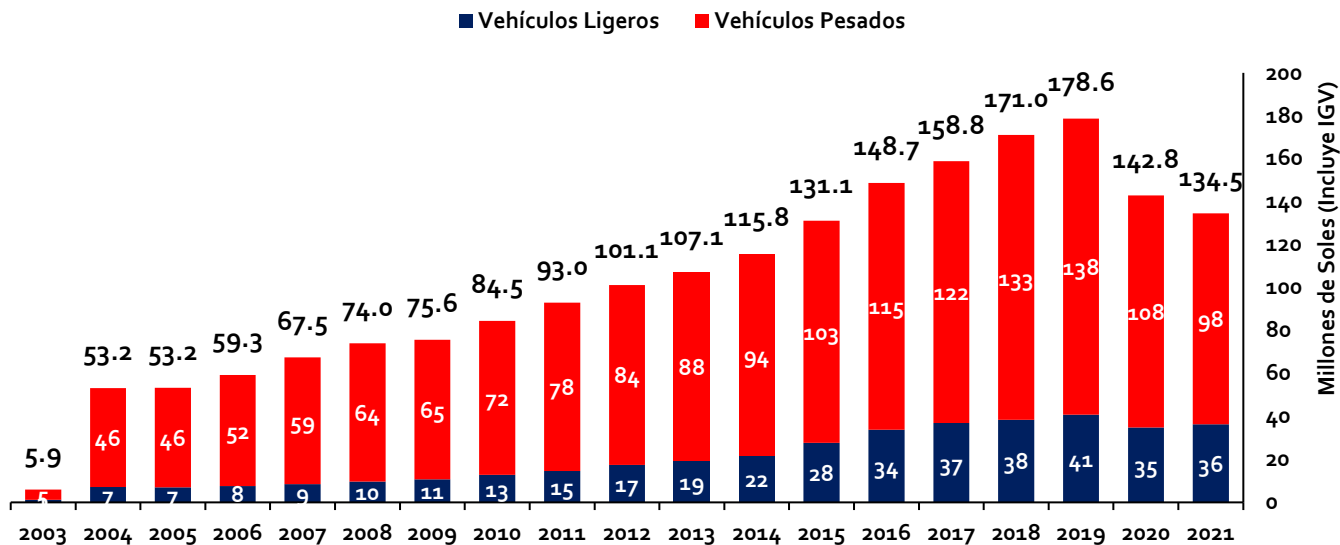
RECAUDACIÓN

RECAUDACIÓN



EVOLUCIÓN ANUAL

Red Vial N° 5 - Tramo Ancón-Huacho-Pativilca

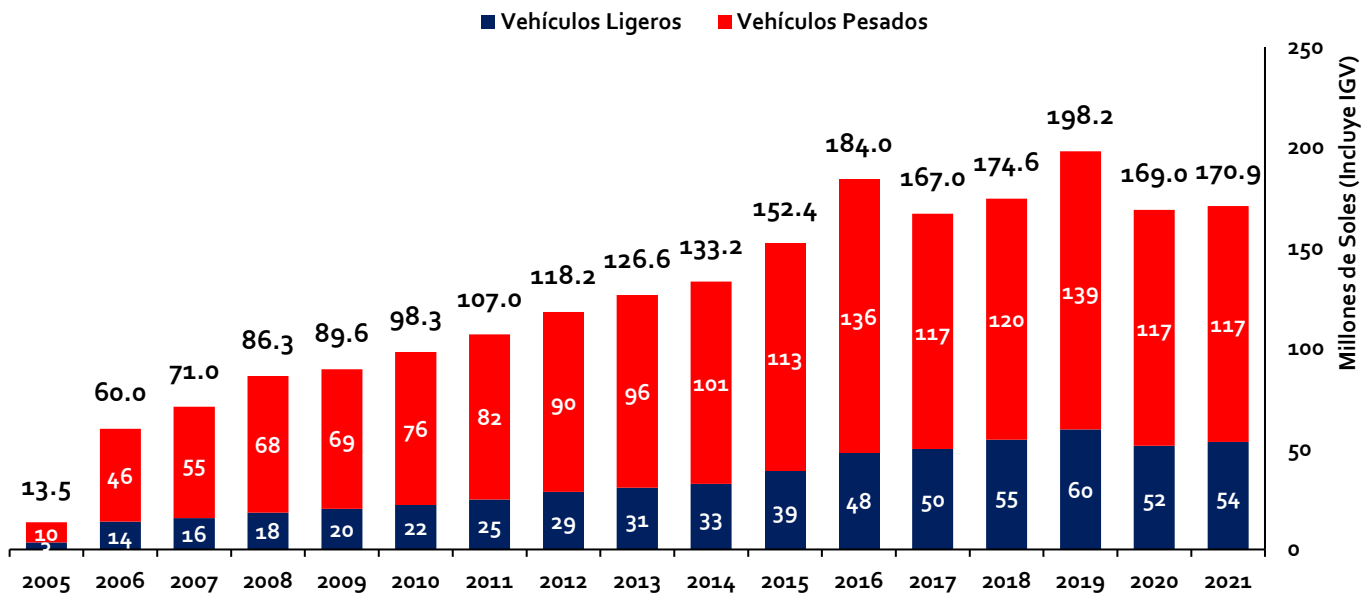


Fuente: Concesionario

Datos: Noviembre 2003 a agosto 2021

Elaboración: Supervisión Estadística Financiera - GSF

Red Vial N° 6 - Pucusana-Cerro Azul-Ica



Fuente: Concesionario

Datos: Septiembre 2005 a agosto 2021

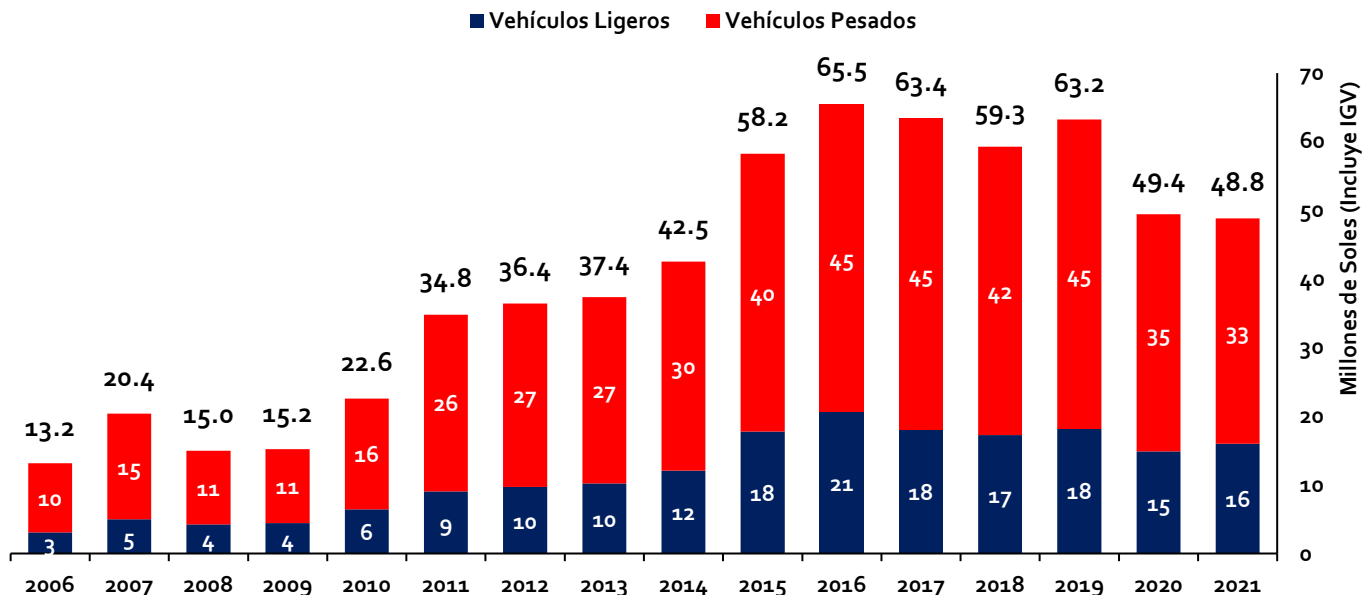
Elaboración: Supervisión Estadística Financiera - GSF

RECAUDACIÓN



IIRSA Norte: Paita-Yurimaguas

EVOLUCIÓN ANUAL

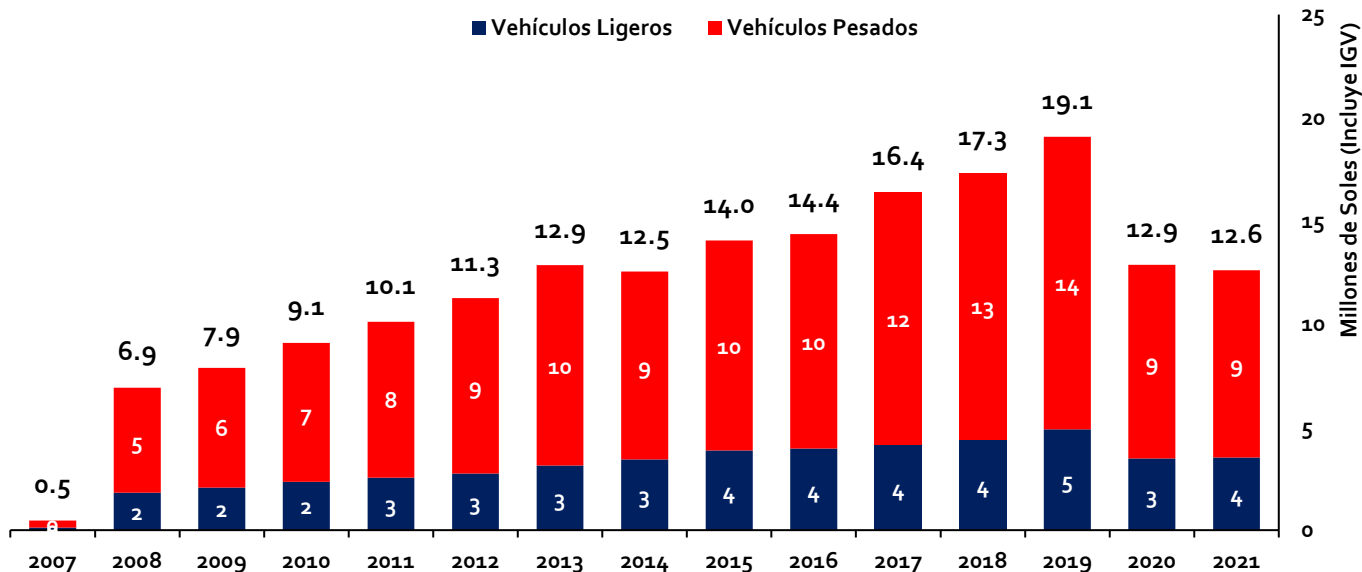


Fuente: Concesionario

Datos: agosto 2006 a agosto 2021

Elaboración: Supervisión Estadística Financiera - GSF

IIRSA Sur, Tramo 1: Marcona - Urcos



Fuente: Concesionario

Datos: Diciembre 2007 a agosto 2021

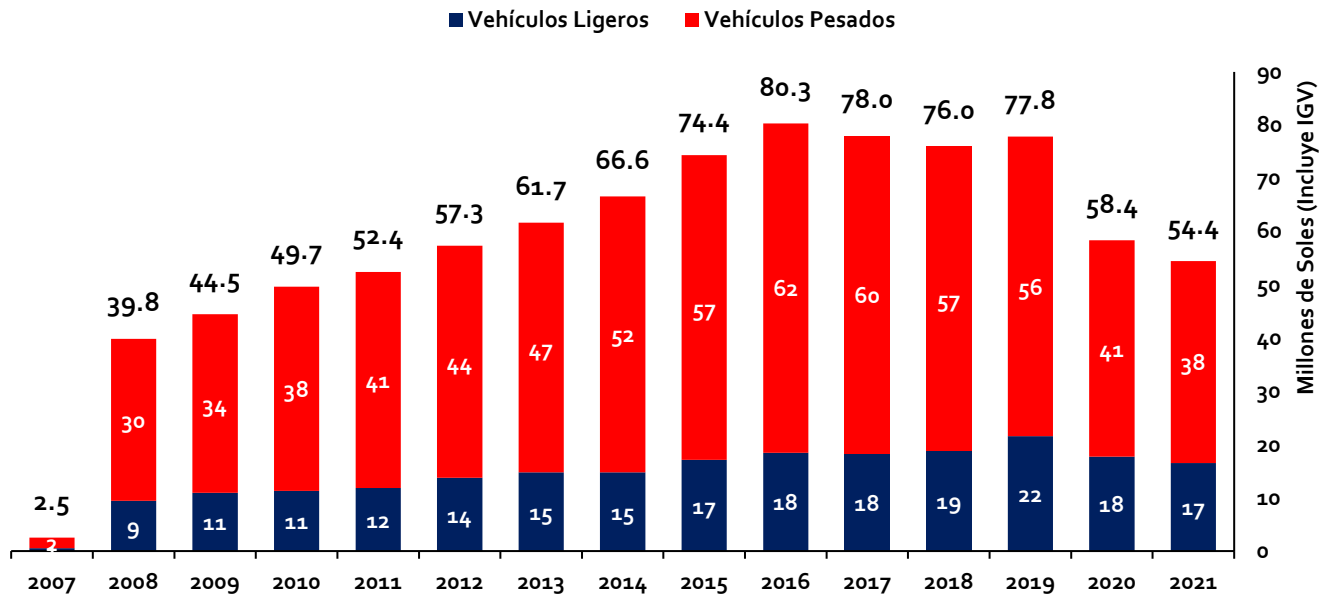
Elaboración: Supervisión Estadística Financiera - GSF

RECAUDACIÓN



● IIRSA Sur, Tramo 5: Ilo, Matarani - Azángaro

EVOLUCIÓN ANUAL

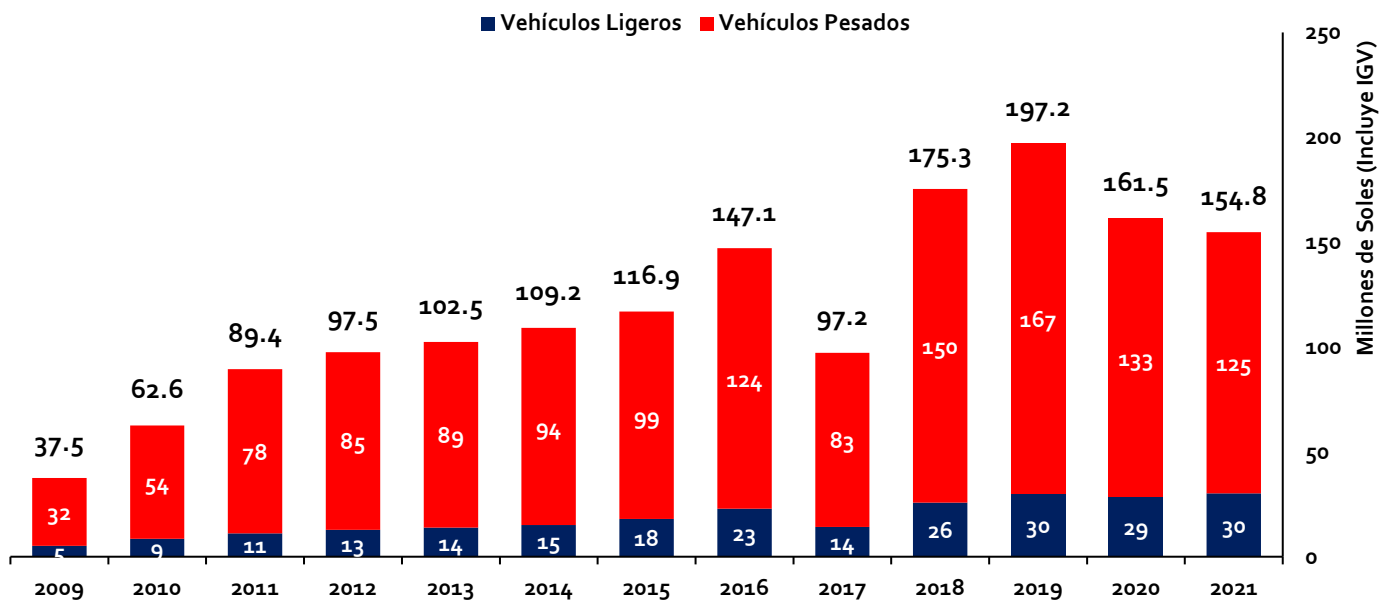


Fuente: Concesionario

Datos: Diciembre 2007 a agosto 2021

Elaboración: Supervisión Estadística Financiera - GSF

● Red Vial N° 4 - Pativilca - Puerto Salaverry



Fuente: Concesionario

Datos: Marzo 2009 a agosto 2021

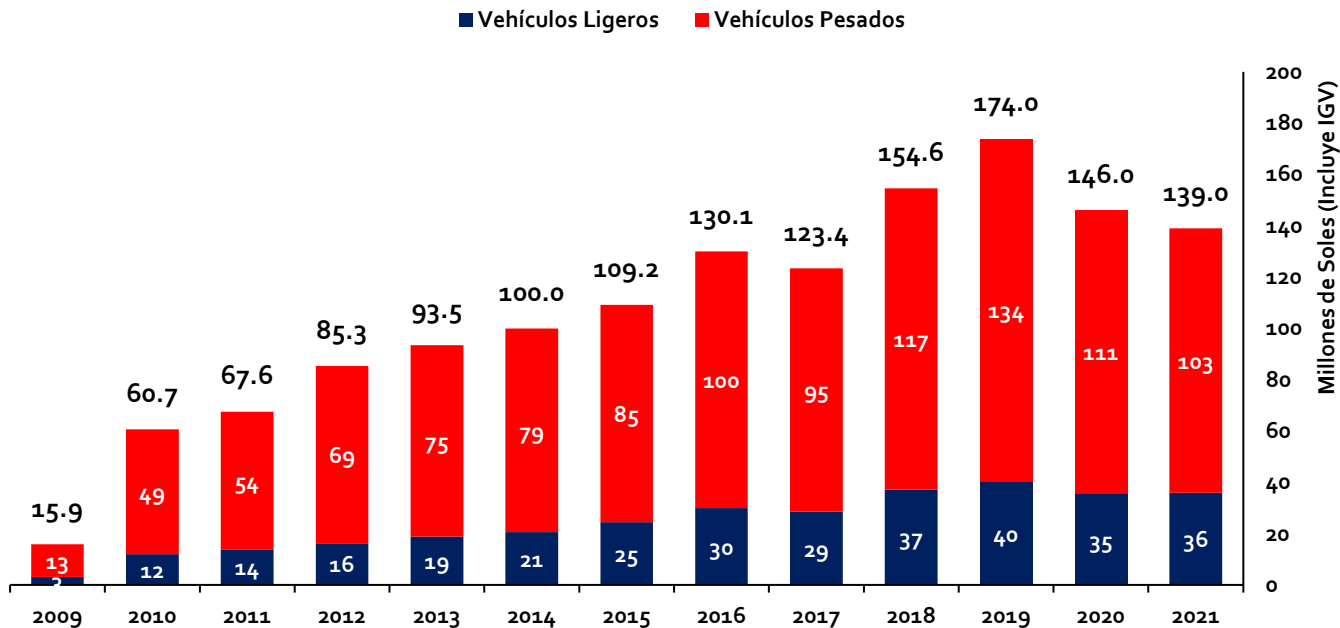
Elaboración: Supervisión Estadística Financiera - GSF

RECAUDACIÓN



EVOLUCIÓN ANUAL

Autopista del Sol - Trujillo-Sullana

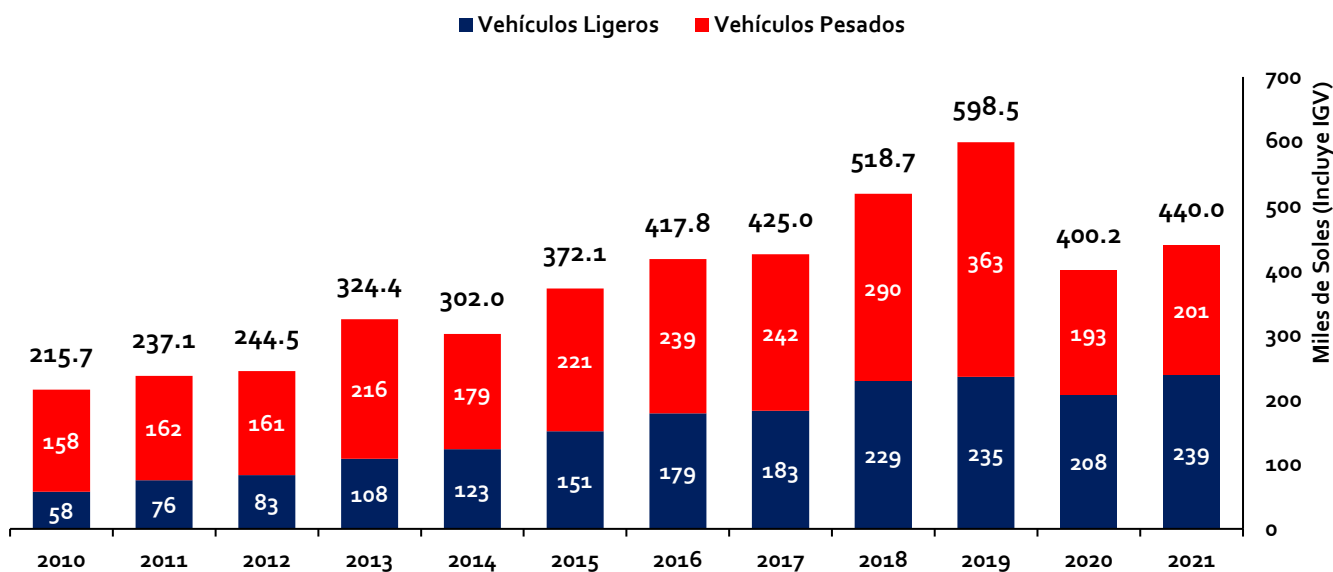


Fuente: Concesionario

Datos: Septiembre 2009 a agosto 2021

Elaboración: Supervisión Estadística Financiera - GSF

Buenos Aires-Canchaque



Fuente: Concesionario

Datos: Marzo 2010 a agosto 2021

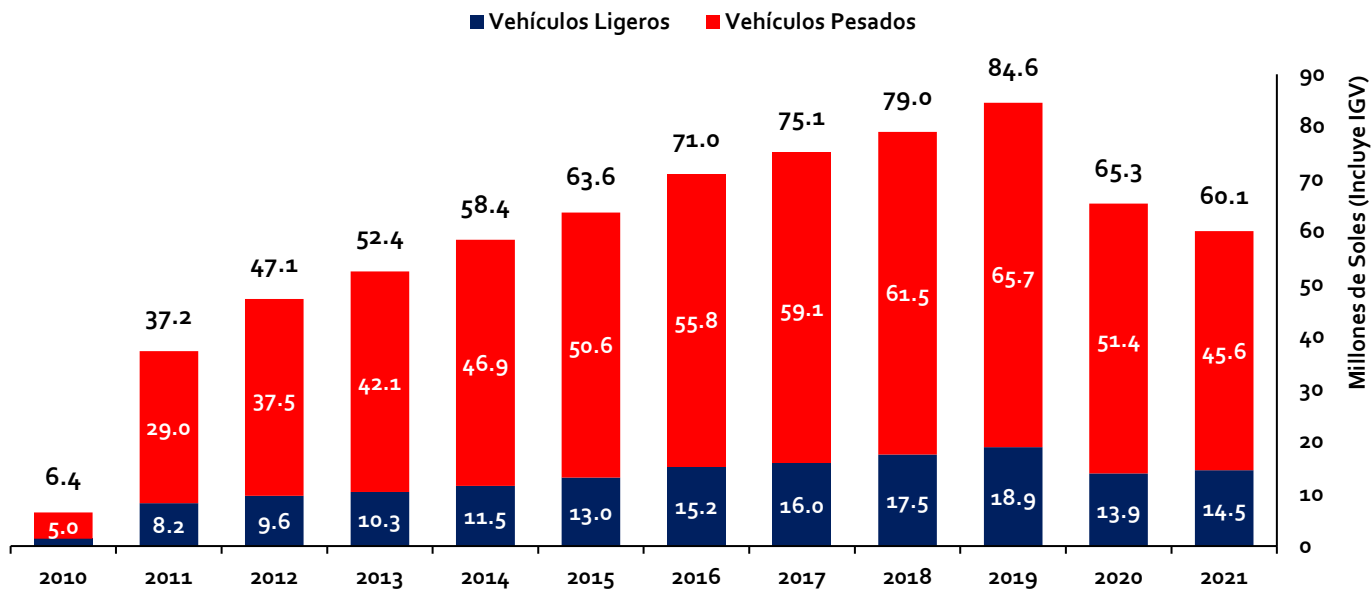
Elaboración: Supervisión Estadística Financiera - GSF

RECAUDACIÓN



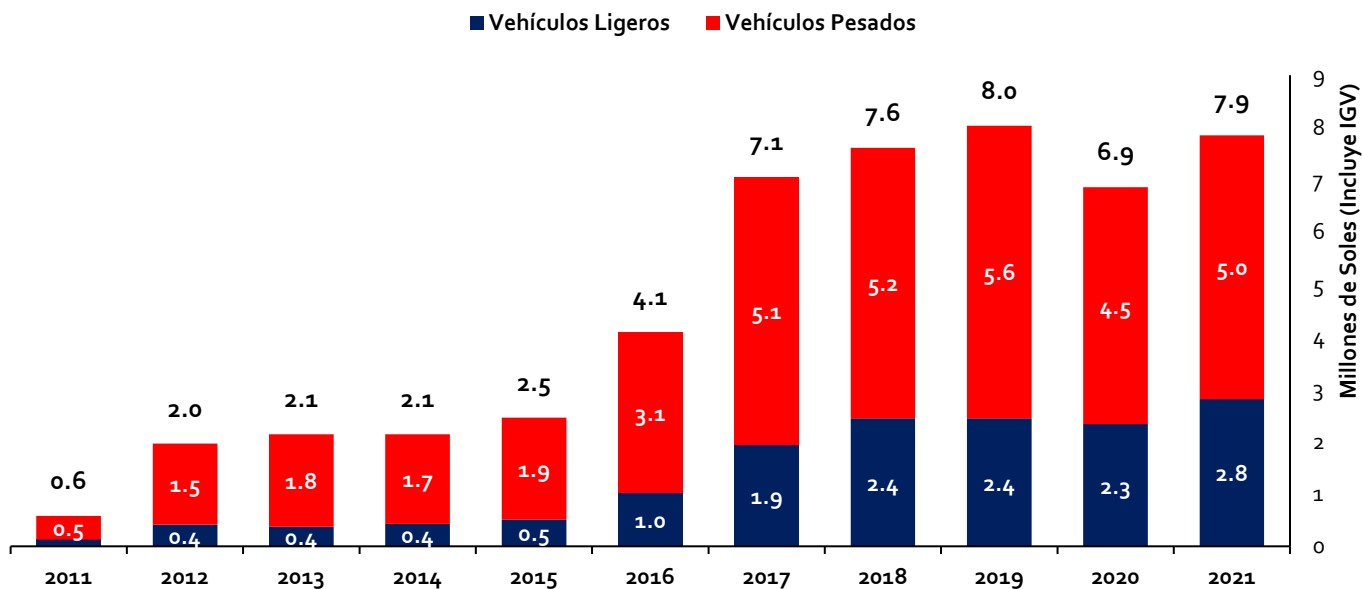
IIRSA Centro - Tramo 2

EVOLUCIÓN ANUAL



Fuente: Concesionario
 Datos: Diciembre 2010 a agosto 2021
 Elaboración: Supervisión Estadística Financiera - GSF

IIRSA Sur, Tramo 4: Azángaro-Inambari



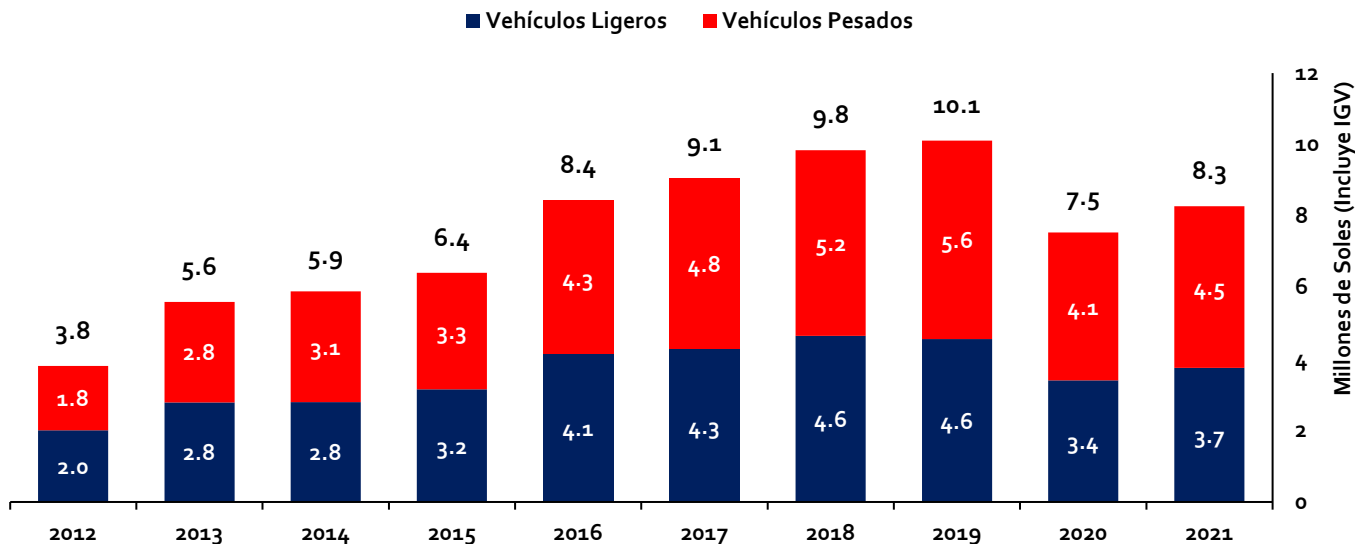
Fuente: Concesionario
 Datos: Diciembre 2011 a agosto 2021
 Elaboración: Supervisión Estadística Financiera - GSF
 *Consideran ingresos por concepto de Tarjeta Prepago/Telepass

RECAUDACIÓN



EVOLUCIÓN ANUAL

IIRSA Sur, Tramo 3: Inambari-Iñapari

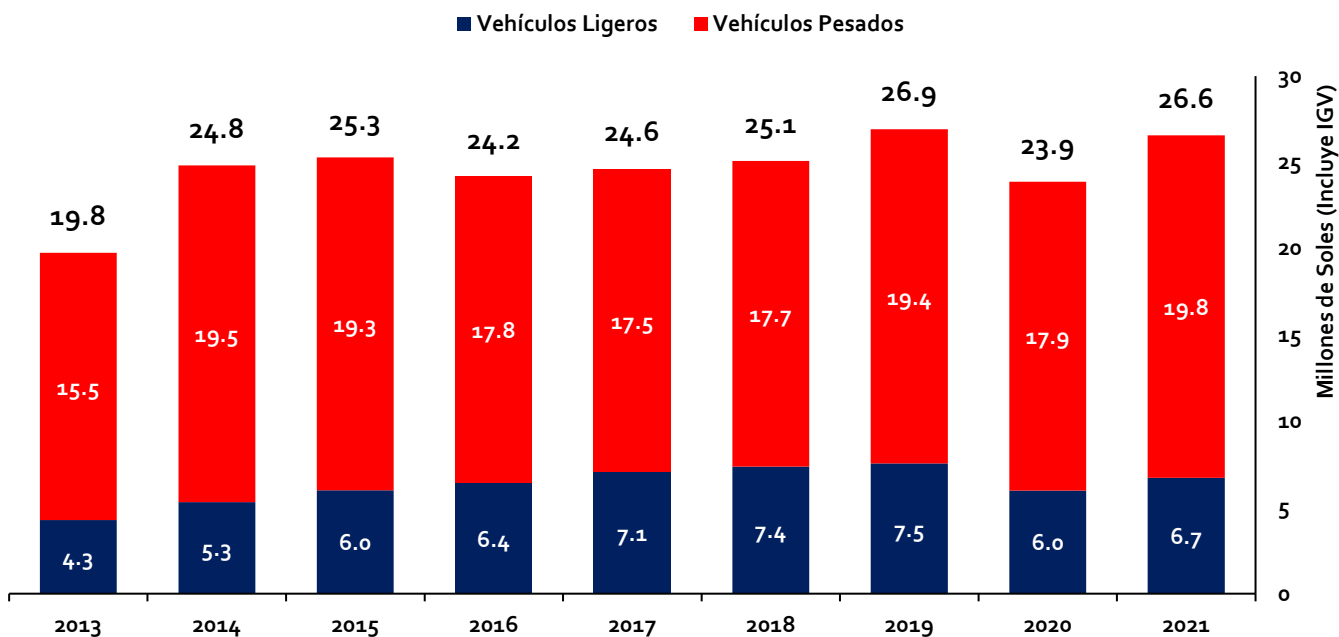


Fuente: Concesionario

Datos: Marzo 2012 a agosto 2021

Elaboración: Supervisión Estadística Financiera - GSF

Tramo Vial Desvío Quilca - La Concordia



Fuente: Concesionario

Datos: Marzo 2013 a agosto 2021

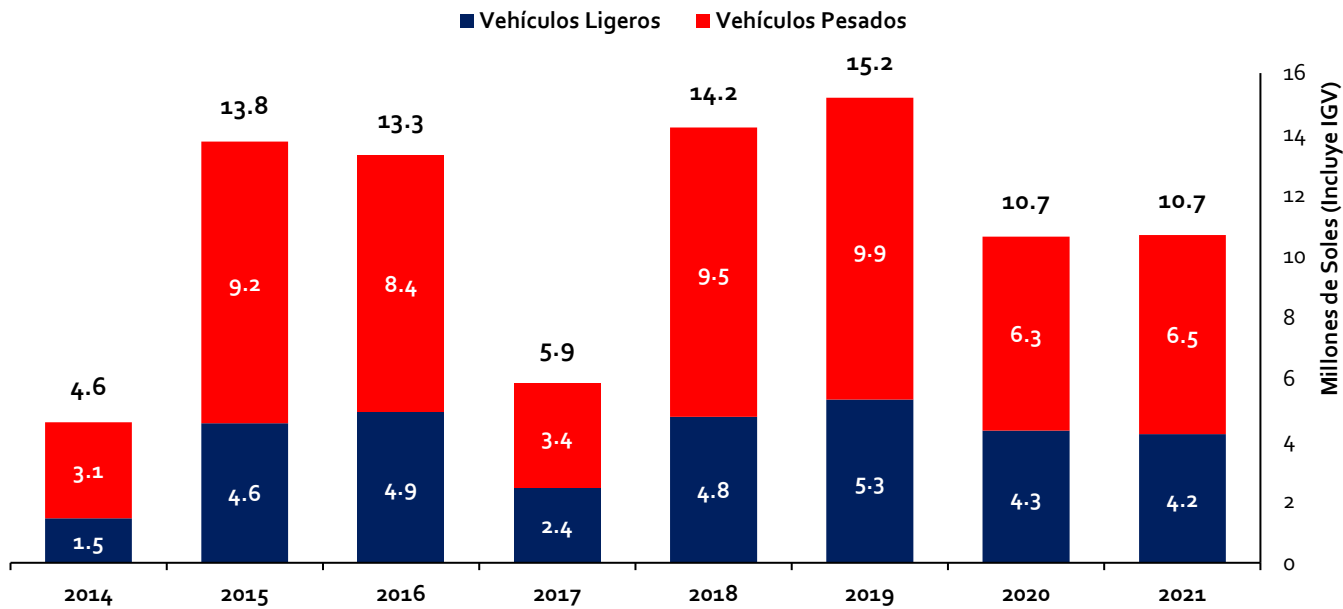
Elaboración: Supervisión Estadística Financiera - GSF

RECAUDACIÓN



EVOLUCIÓN ANUAL

● Longitudinal de la Sierra Tramo 2

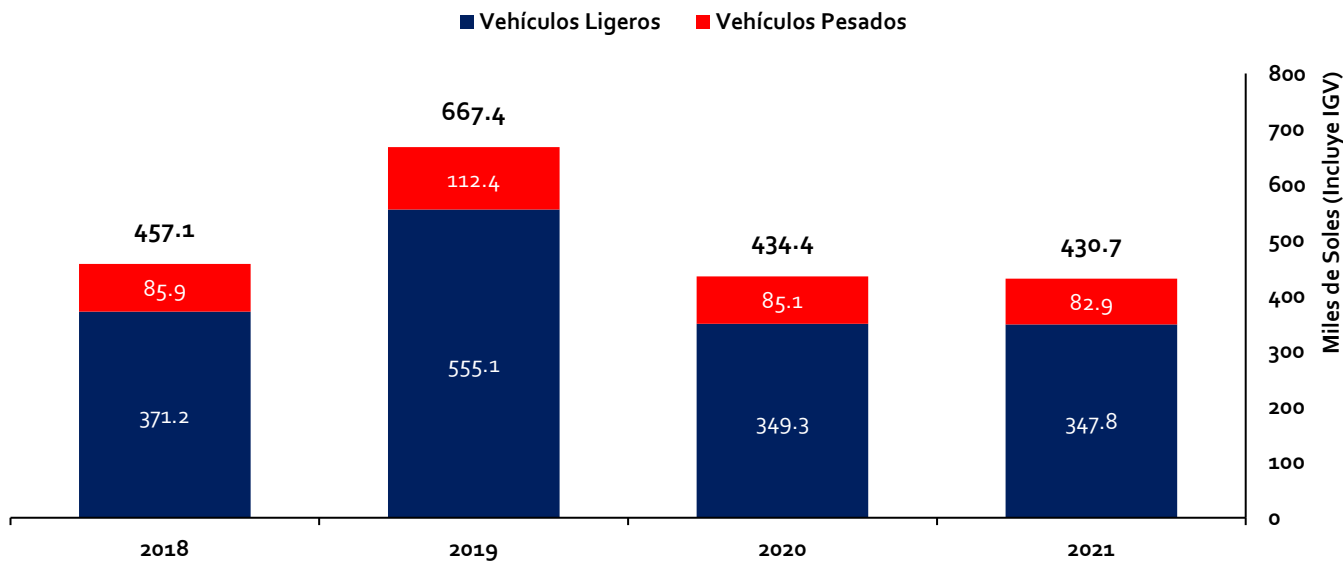


Fuente: Concesionario

Datos: Septiembre 2014 a agosto 2021

Elaboración: Supervisión Estadística Financiera - GSF

● Tramo Vial - Ovalo Chancay - Huaral - Acos



Fuente: Concesionario

Datos: Marzo 2018 a agosto 2021

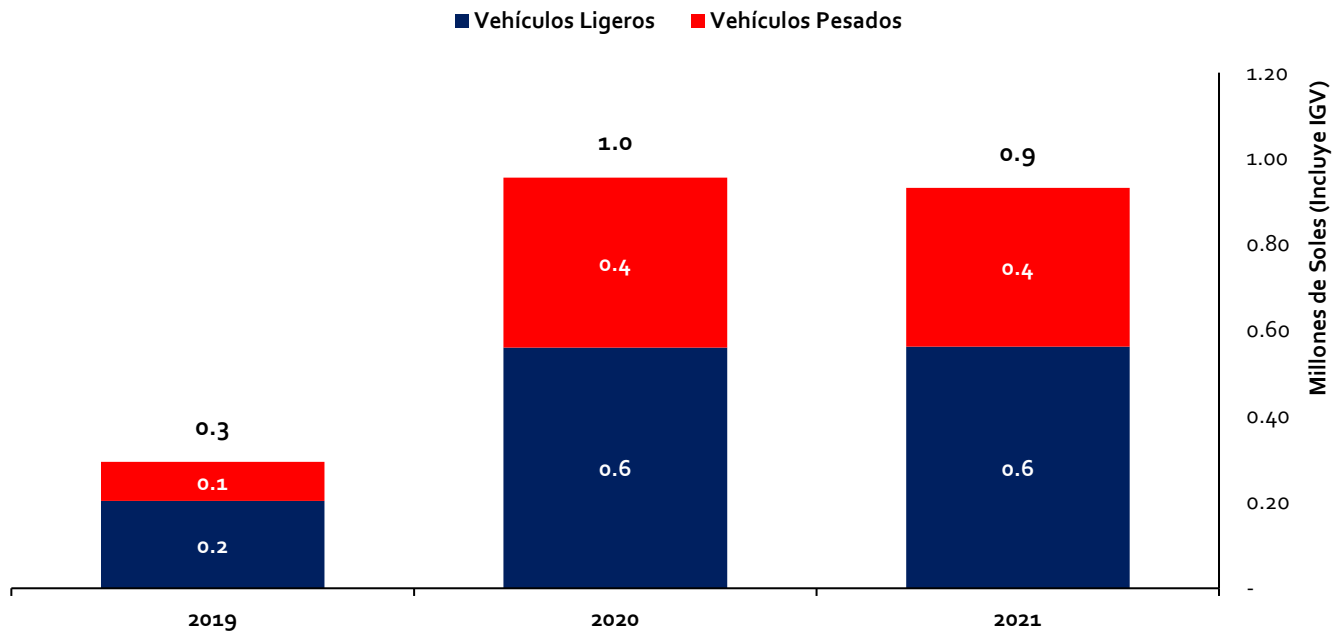
Elaboración: Supervisión Estadística Financiera - GSF

RECAUDACIÓN



● Tramo Vial - Nuevo Mocupe - Cayaltí - Oyotún

EVOLUCIÓN ANUAL



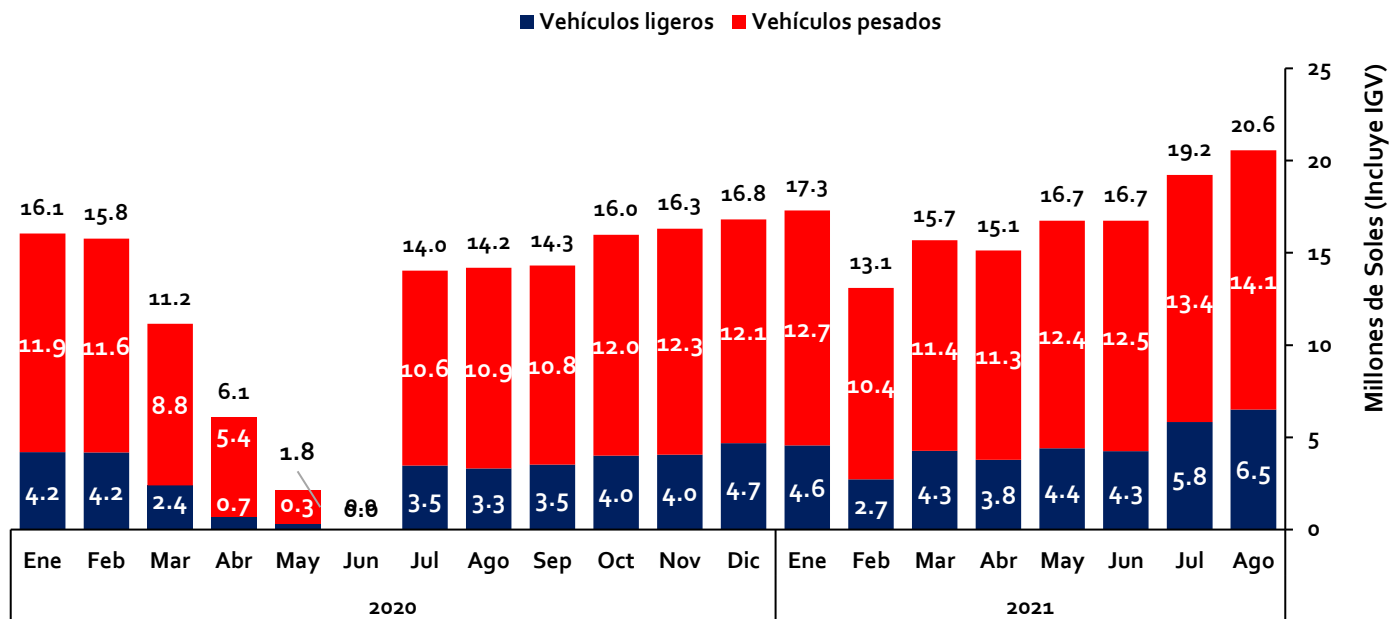
Fuente: Concesionario
Datos: Noviembre 2019 a agosto 2021
Elaboración: Supervisión Estadística Financiera - GSF

RECAUDACIÓN



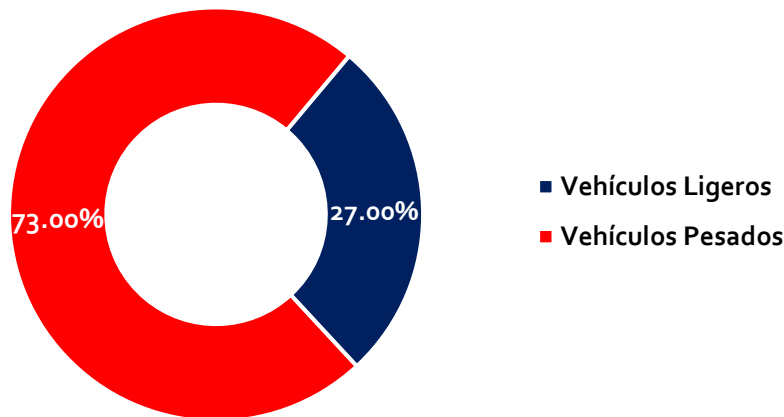
Red Vial N° 5 - Tramo Ancón-Huacho-Pativilca

EVOLUCIÓN MENSUAL



Fuente: Concesionario
Elaboración: Supervisión Estadística Financiera - GSF

Recaudación Acumulada Enero - Agosto (Soles con IGV)			
Concepto	2020	2021 P/	Variación %
Vehículos Ligeros	18,515,030.40	36,311,059.40	96.1%
Vehículos Pesados	60,877,960.20	98,198,052.10	61.3%
Total	79,392,990.60	134,509,111.50	69.4%



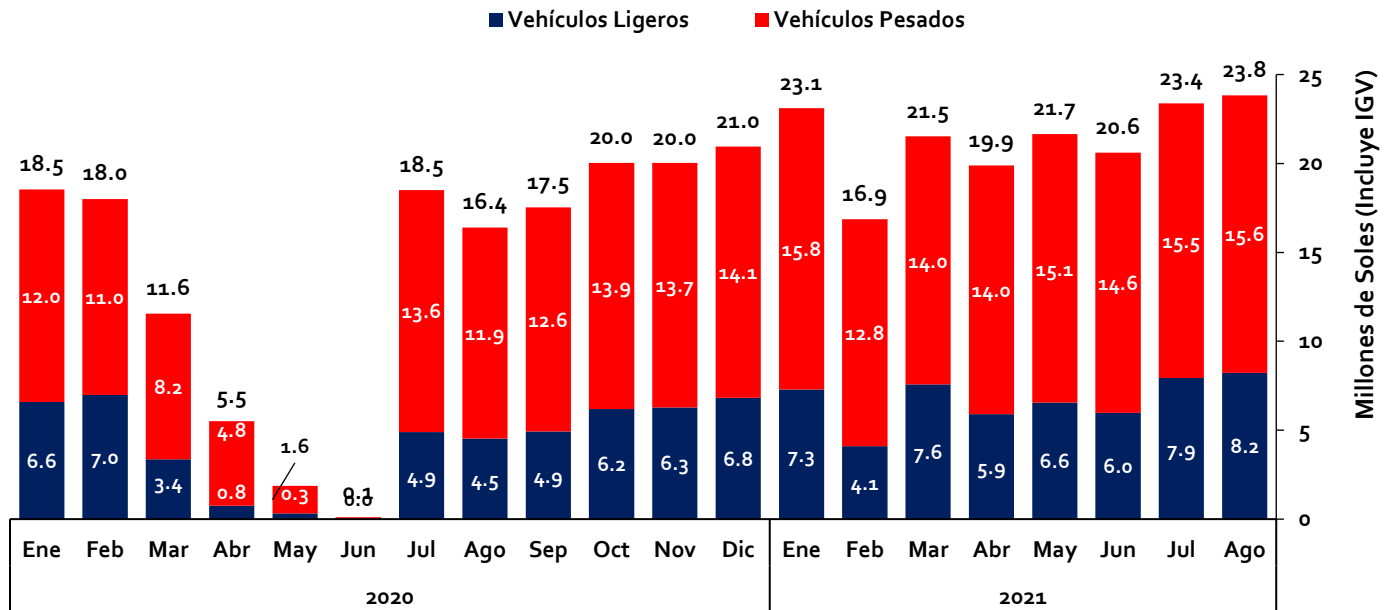
Fuente: Concesionario
Elaboración: Supervisión Estadística Financiera - GSF

RECAUDACIÓN



Red Vial N° 6 - Pucusana-Cerro Azul-Ica

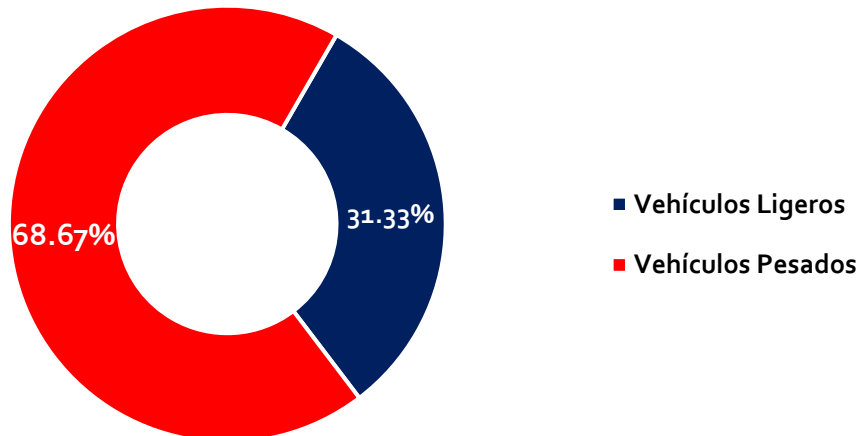
EVOLUCIÓN MENSUAL



Fuente: Concesionario

Elaboración: Supervisión Estadística Financiera - GSF

Recaudación Acumulada Enero - Agosto (Soles con IGV)			
Concepto	2020	2021 P/	Variación %
Vehículos Ligeros	27,414,790.20	53,539,843.00	95.3%
Vehículos Pesados	63,055,346.20	117,354,977.40	86.1%
Total	90,470,136.40	170,894,820.40	88.9%



Fuente: Concesionario

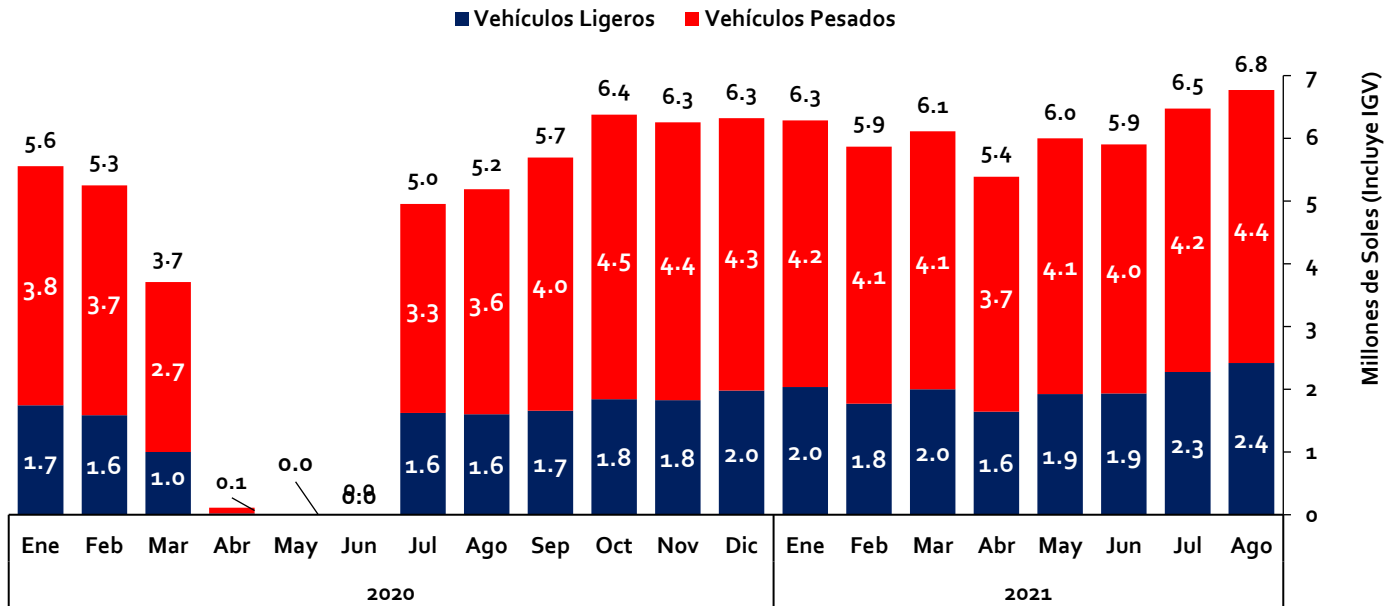
Elaboración: Supervisión Estadística Financiera - GSF

RECAUDACIÓN



IIRSA Norte: Paita-Yurimaguas

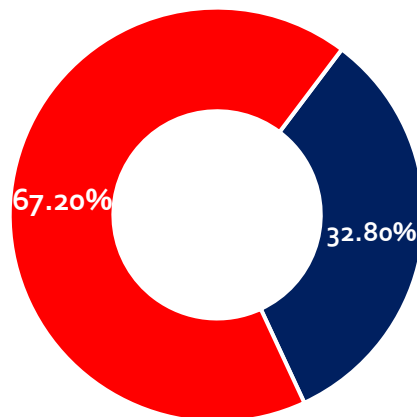
EVOLUCIÓN MENSUAL



Fuente: Concesionario

Elaboración: Supervisión Estadística Financiera - GSF

Recaudación Acumulada Enero - Agosto (Soles con IGV)			
Concepto	2020	2021 P/	Variación %
Vehículos Ligeros	7,585,162.10	16,008,601.40	111.1%
Vehículos Pesados	17,195,653.30	32,793,722.70	90.7%
Total	24,780,815.40	48,802,324.10	96.9%



■ Vehículos Ligeros
■ Vehículos Pesados

Fuente: Concesionario

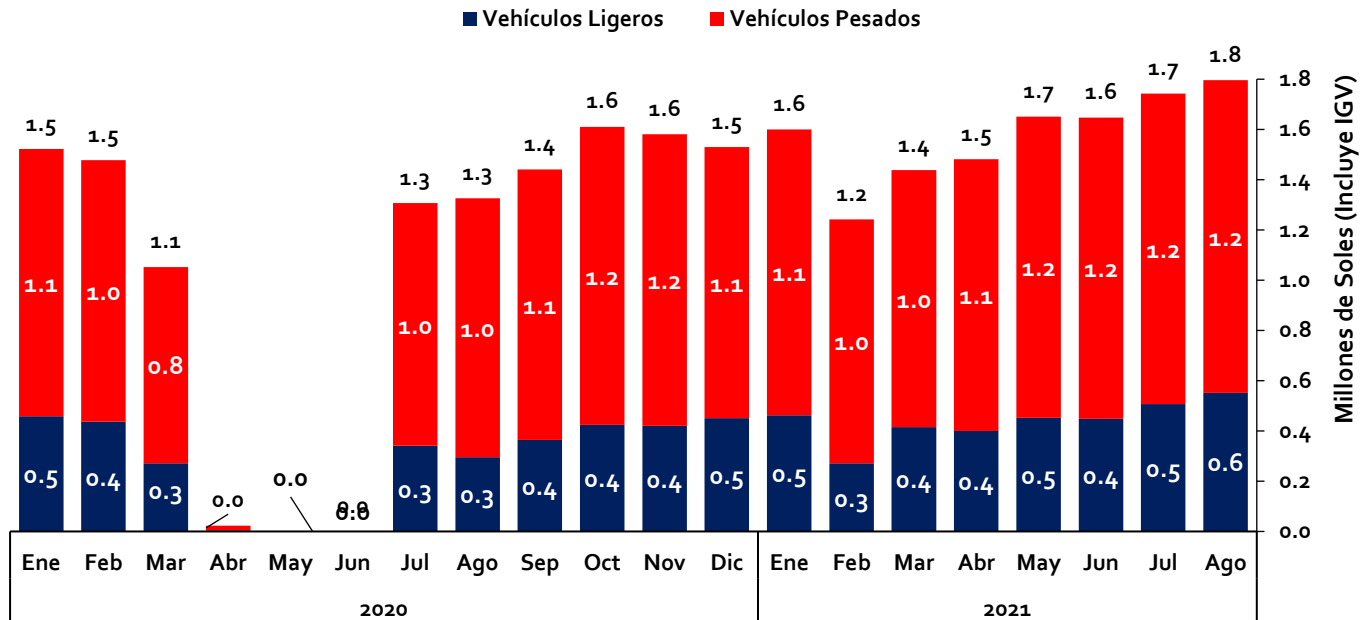
Elaboración: Supervisión Estadística Financiera - GSF

RECAUDACIÓN



IIRSA Sur, Tramo 1: Marcona - Urcos

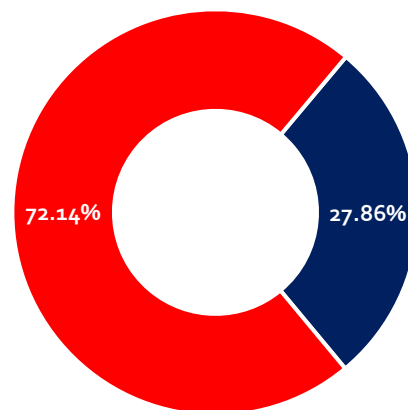
EVOLUCIÓN MENSUAL



Fuente: Concesionario

Elaboración: Supervisión Estadística Financiera - GSF

Recaudación Acumulada Enero - Agosto (Soles con IGV)			
Concepto	2020	2021 P/	Variación %
Vehículos Ligeros	1,807,525.20	3,508,794.90	94.1%
Vehículos Pesados	4,898,333.50	9,087,249.40	85.5%
Total	6,705,858.70	12,596,044.30	87.8%



■ Vehículos Ligeros
■ Vehículos Pesados

Fuente: Concesionario

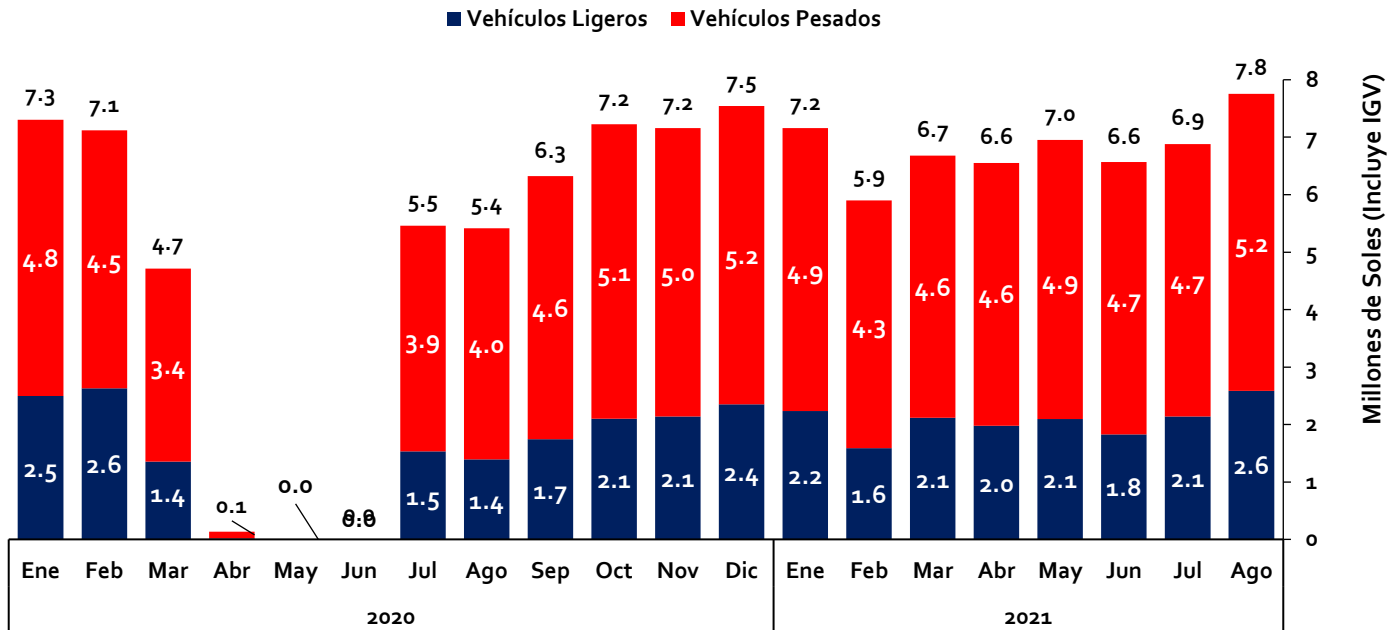
Elaboración: Supervisión Estadística Financiera - GSF

RECAUDACIÓN



EVOLUCIÓN MENSUAL

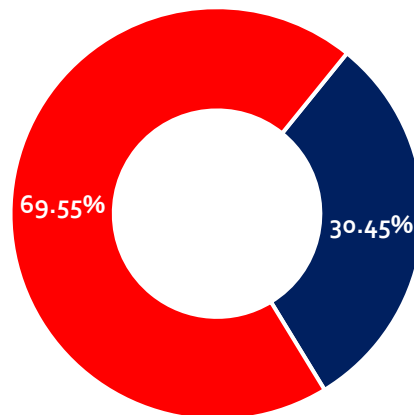
IIRSA Sur, Tramo 5: Ilo, Matarani - Azángaro



Fuente: Concesionario

Elaboración: Supervisión Estadística Financiera - GSF

Recaudación Acumulada Enero - Agosto (Soles con IGV)			
Concepto	2020	2021 P/	Variación %
Vehículos Ligeros	9,439,514.00	16,577,057.80	75.6%
Vehículos Pesados	20,714,681.50	37,870,022.50	82.8%
Total	30,154,195.50	54,447,080.30	80.6%



- Vehículos Ligeros
- Vehículos Pesados

Fuente: Concesionario

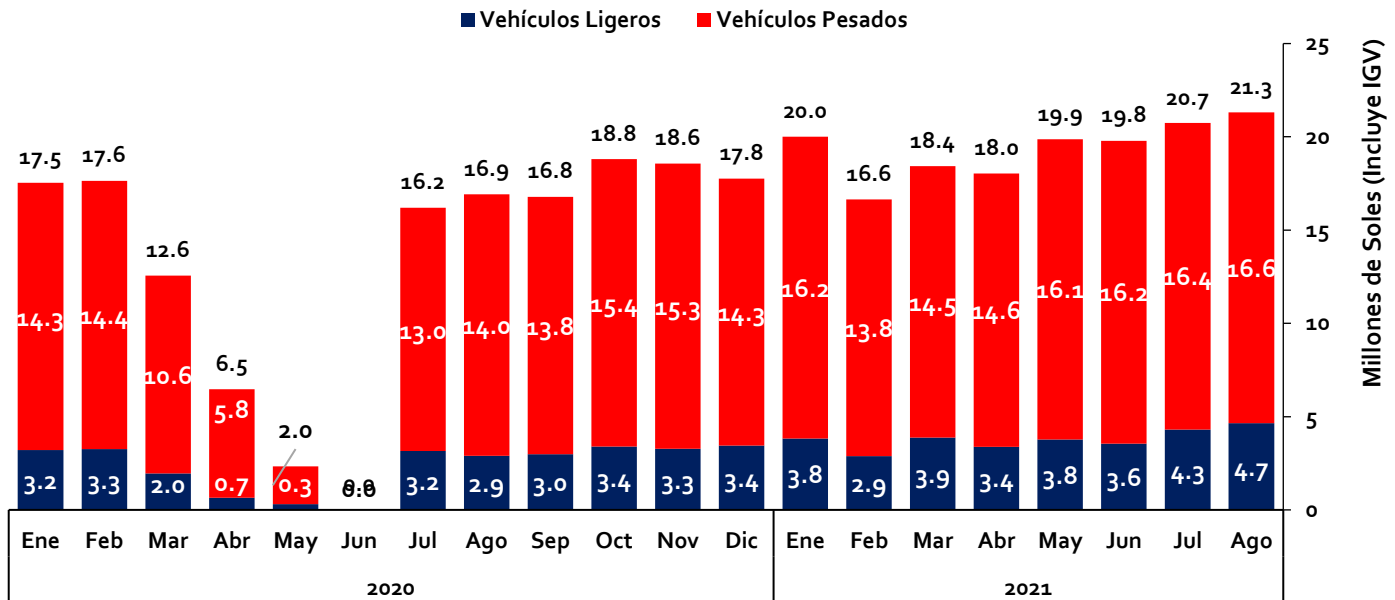
Elaboración: Supervisión Estadística Financiera - GSF

RECAUDACIÓN



Red Vial N° 4 - Pativilca - Puerto Salaverry

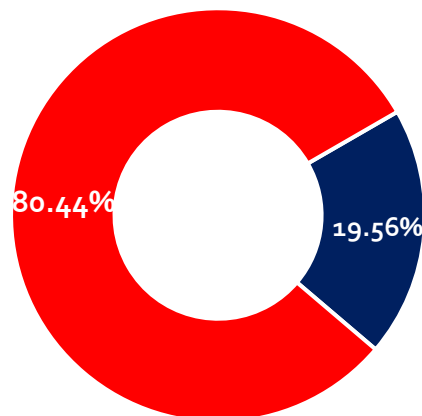
EVOLUCIÓN MENSUAL



Fuente: Concesionario

Elaboración: Supervisión Estadística Financiera - GSF

Recaudación Acumulada Enero - Agosto (Soles con IGV)			
Concepto	2020	2021 P/	Variación %
Vehículos Ligeros	15,424,821.90	30,279,544.00	96.3%
Vehículos Pesados	74,203,236.60	124,516,562.90	67.8%
Total	89,628,058.50	154,796,106.90	72.7%



Fuente: Concesionario

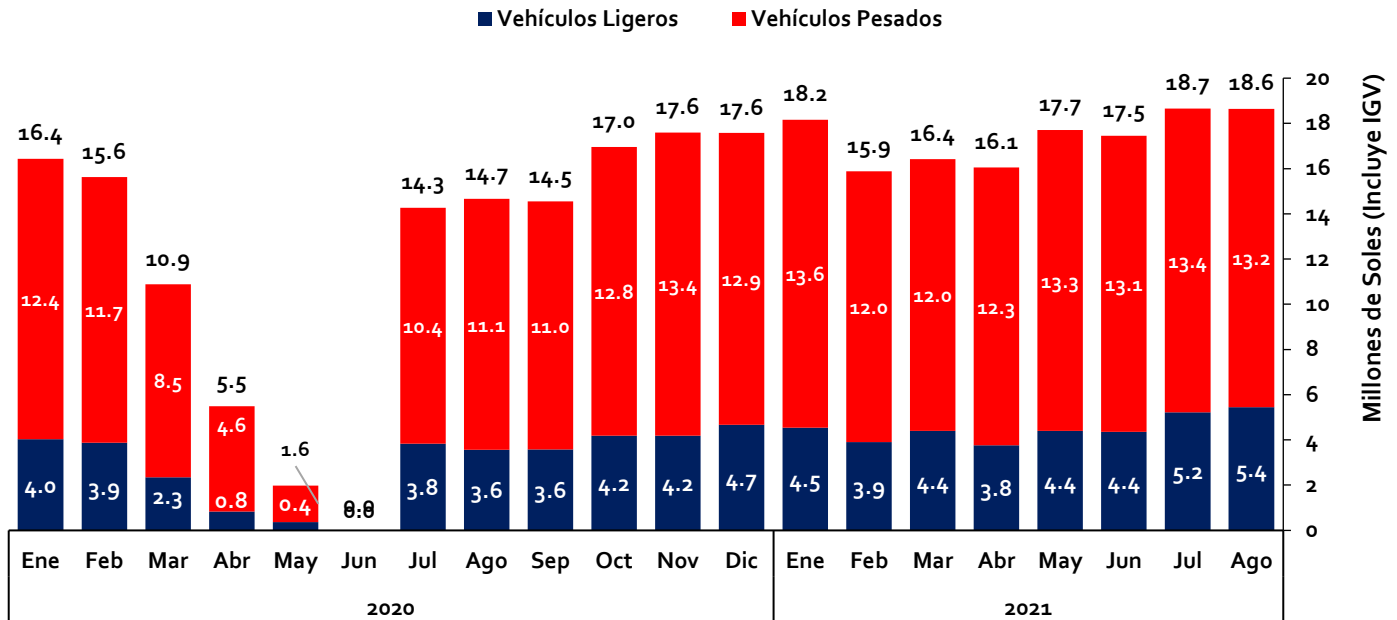
Elaboración: Supervisión Estadística Financiera - GSF

RECAUDACIÓN



EVOLUCIÓN MENSUAL

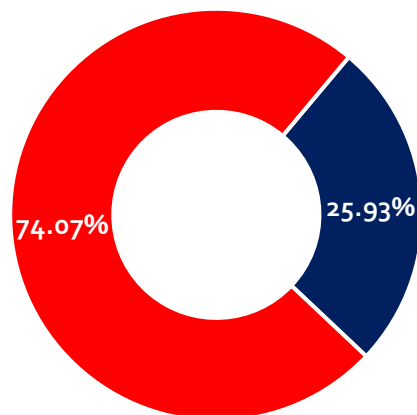
Autopista del Sol - Trujillo-Sullana



Fuente: Concesionario

Elaboración: Supervisión Estadística Financiera - GSF

Recaudación Acumulada Enero - Agosto (Soles con IGV)			
Concepto	2020	2021 P/	Variación %
Vehículos Ligeros	18,846,725.00	36,035,431.90	91.2%
Vehículos Pesados	60,483,140.30	102,950,125.10	70.2%
Total	79,329,865.30	138,985,557.00	75.2%



■ Vehículos Ligeros
■ Vehículos Pesados

Fuente: Concesionario

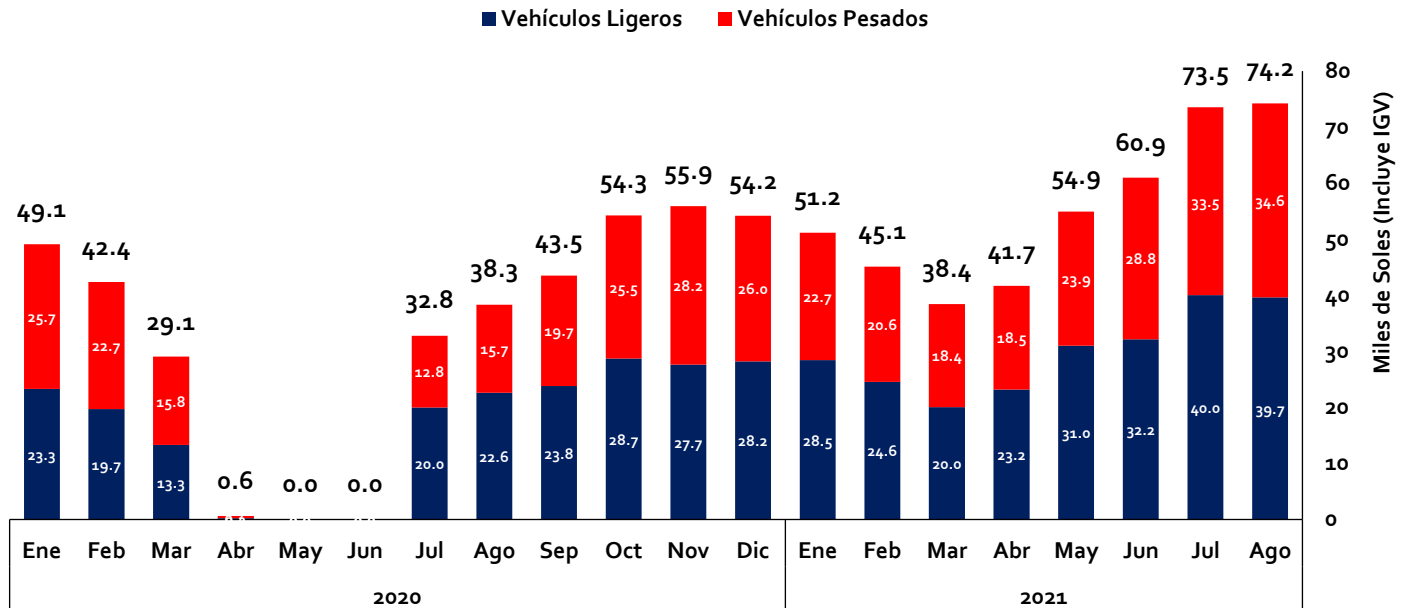
Elaboración: Supervisión Estadística Financiera - GSF

RECAUDACIÓN



Buenos Aires-Canchaque

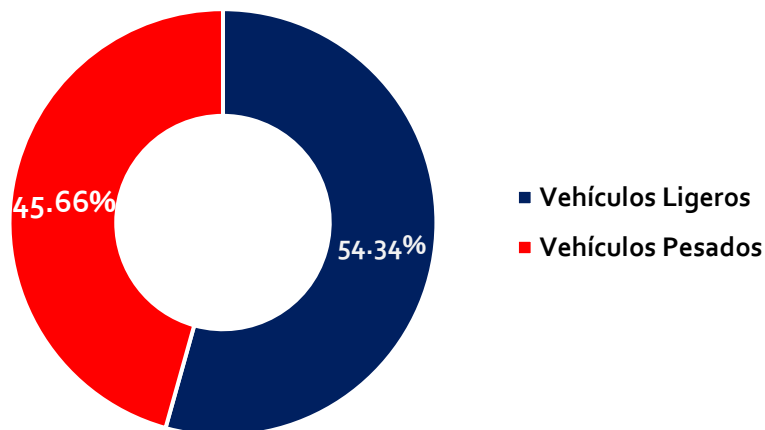
EVOLUCIÓN MENSUAL



Fuente: Concesionario

Elaboración: Supervisión Estadística Financiera - GSF

Recaudación Acumulada Enero - Agosto (Soles con IGV)			
Concepto	2020	2021 P/	Variación %
Vehículos Ligeros	99,184.60	239,110.20	141.1%
Vehículos Pesados	93,098.00	200,932.90	115.8%
Total	192,282.60	440,043.10	128.9%



Fuente: Concesionario

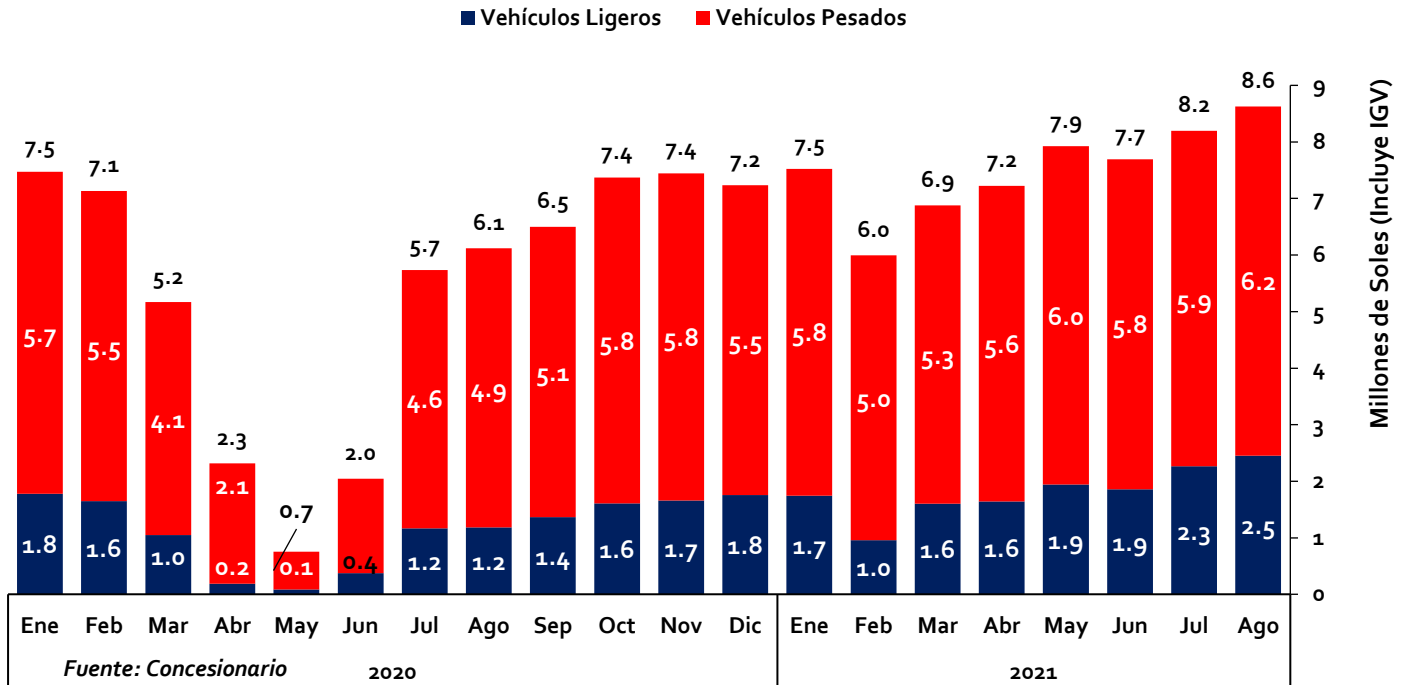
Elaboración: Supervisión Estadística Financiera - GSF

RECAUDACIÓN

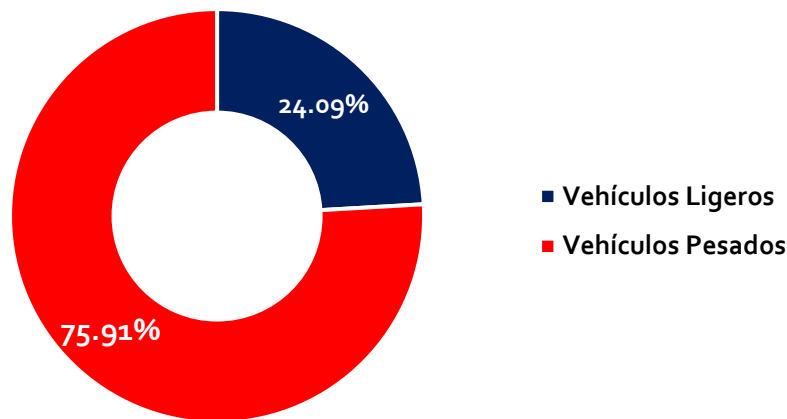


IIRSA Centro - Tramo 2

EVOLUCIÓN MENSUAL



Recaudación Acumulada Enero - Agosto (Soles con IGV)			
Concepto	2020	2021 P/	Variación %
Vehículos Ligeros	7,478,614.50	14,470,269.70	93.5%
Vehículos Pesados	29,263,845.60	45,594,265.10	55.8%
Total	36,742,460.10	60,064,534.80	63.5%



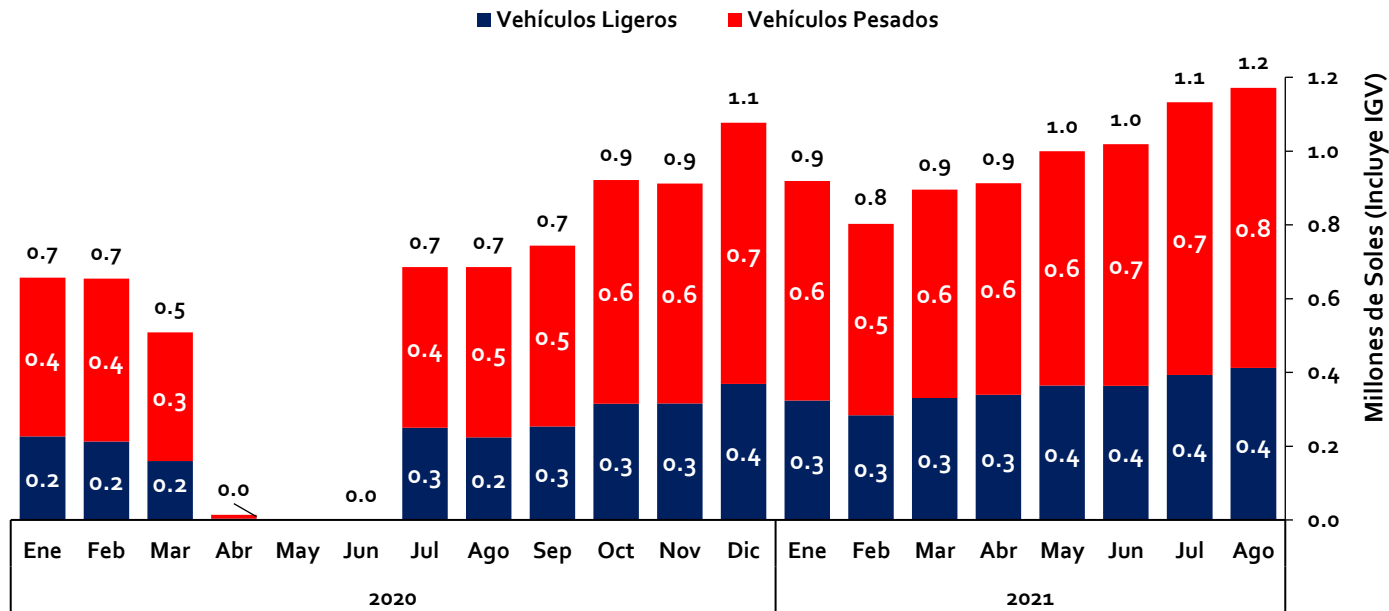
Fuente: Concesionario
Elaboración: Supervisión Estadística Financiera - GSF

RECAUDACIÓN



IIRSA Sur, Tramo 4: Azángaro-Inambari

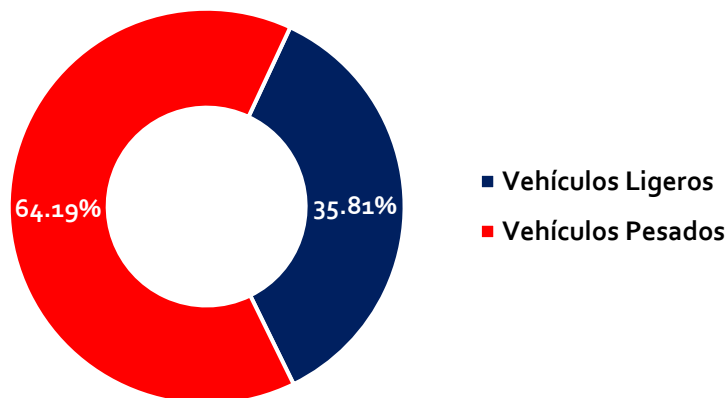
EVOLUCIÓN MENSUAL



Fuente: Concesionario

Elaboración: Supervisión Estadística Financiera - GSF

Recaudación Acumulada Enero - Agosto (Soles con IGV)			
Concepto	2020	2021 P/	Variación %
Vehículos Ligeros	1,078,017.70	2,812,232.20	160.9%
Vehículos Pesados	2,127,992.60	5,041,347.80	136.9%
Total	3,206,010.30	7,853,580.00	145.0%



Fuente: Concesionario

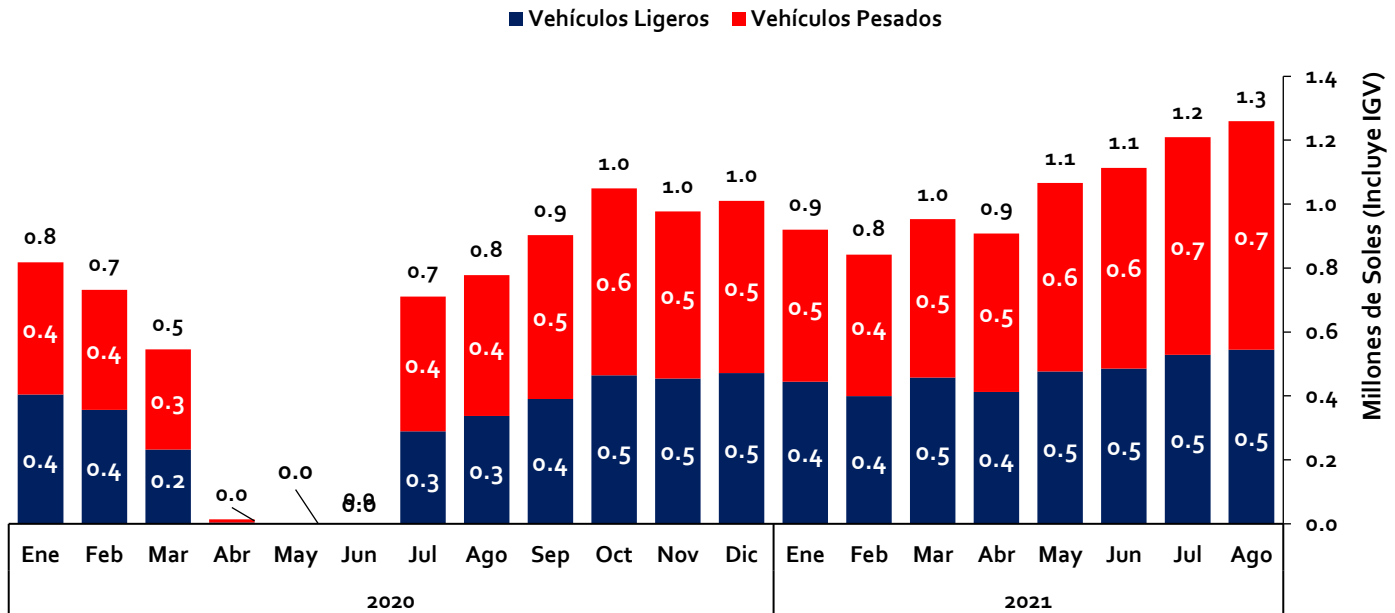
Elaboración: Supervisión Estadística Financiera - GSF

RECAUDACIÓN



IIRSA Sur, Tramo 3: Inambari-Iñapari

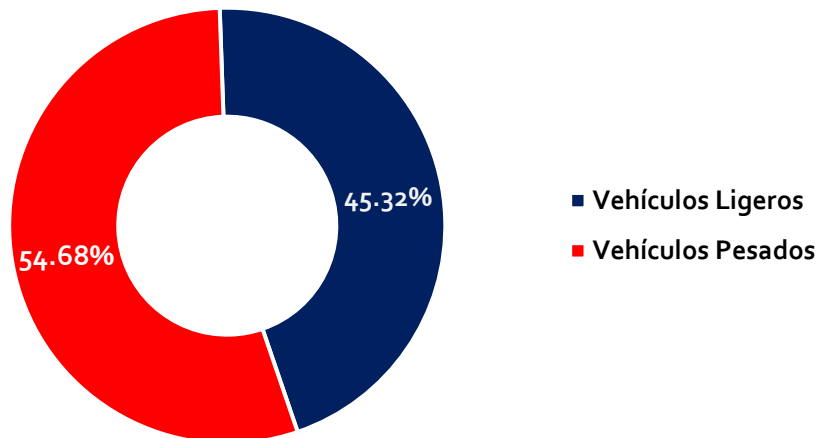
EVOLUCIÓN MENSUAL



Fuente: Concesionario

Elaboración: Supervisión Estadística Financiera - GSF

Recaudación Acumulada Enero - Agosto (Soles con IGV)			
Concepto	2020	2021 P/	Variación %
Vehículos Ligeros	1,623,621.10	3,748,213.20	130.9%
Vehículos Pesados	1,974,656.90	4,521,647.50	129.0%
Total	3,598,278.00	8,269,860.70	129.8%



Fuente: Concesionario

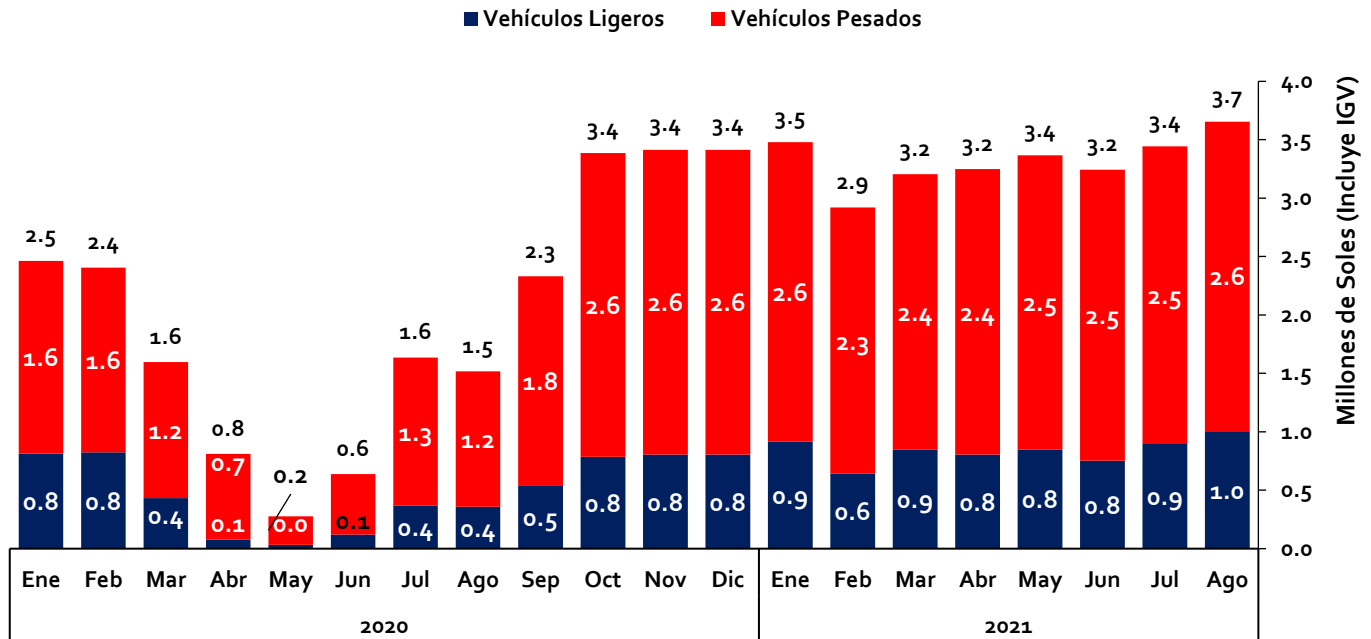
Elaboración: Supervisión Estadística Financiera - GSF

RECAUDACIÓN



Tramo Vial Desvío Quilca - La Concordia

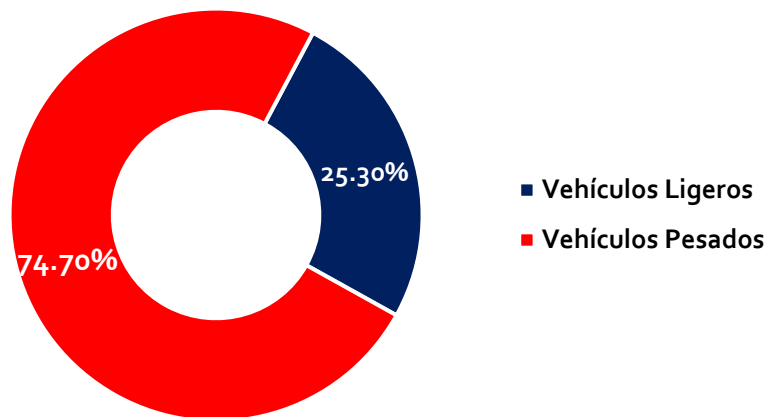
EVOLUCIÓN MENSUAL



Fuente: Concesionario

Elaboración: Supervisión Estadística Financiera - GSF

Recaudación Acumulada Enero - Agosto (Soles con IGV)			
Concepto	2020	2021 P/	Variación %
Vehículos Ligeros	3,033,028.30	6,718,078.80	121.5%
Vehículos Pesados	8,307,686.55	19,837,111.80	138.8%
Total	11,340,714.85	26,555,190.60	134.2%



Fuente: Concesionario

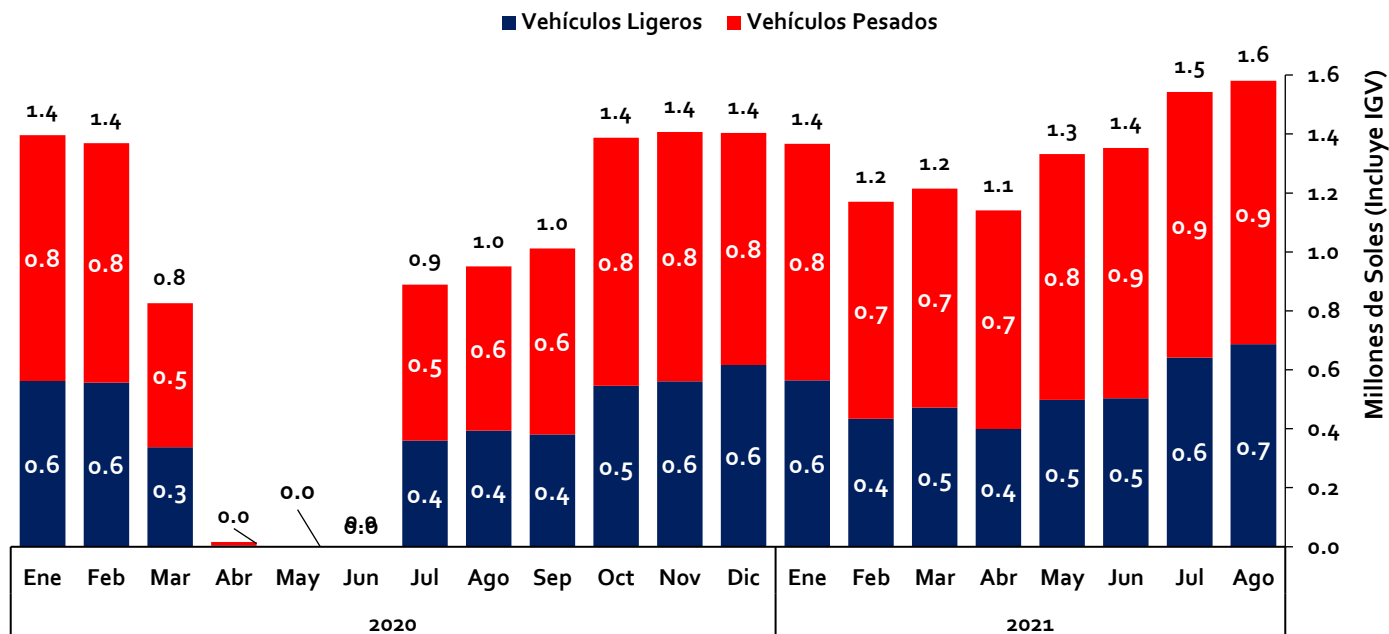
Elaboración: Supervisión Estadística Financiera - GSF

RECAUDACIÓN



● Longitudinal de la Sierra Tramo 2

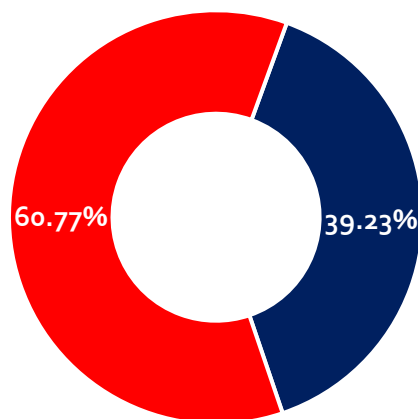
EVOLUCIÓN MENSUAL



Fuente: Concesionario

Elaboración: Supervisión Estadística Financiera - GSF

Recaudación Acumulada Enero - Agosto (Soles con IGV)			
Concepto	2020	2021 P/	Variación %
Vehículos Ligeros	2,215,122.70	4,198,072.40	89.5%
Vehículos Pesados	3,231,284.30	6,502,208.00	101.2%
Total	5,446,407.00	10,700,280.40	96.5%



- Vehículos Ligeros
- Vehículos Pesados

Fuente: Concesionario

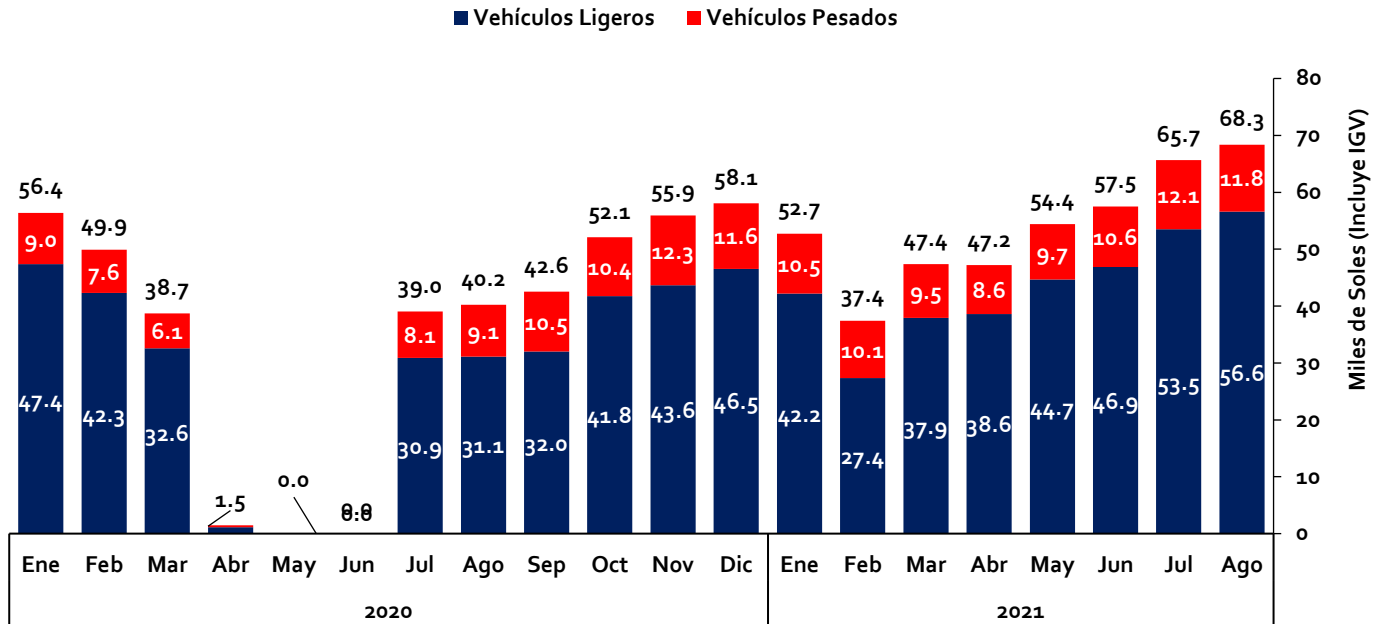
Elaboración: Supervisión Estadística Financiera - GSF

RECAUDACIÓN



Tramo Vial - Ovalo Chancay - Huaral - Acos

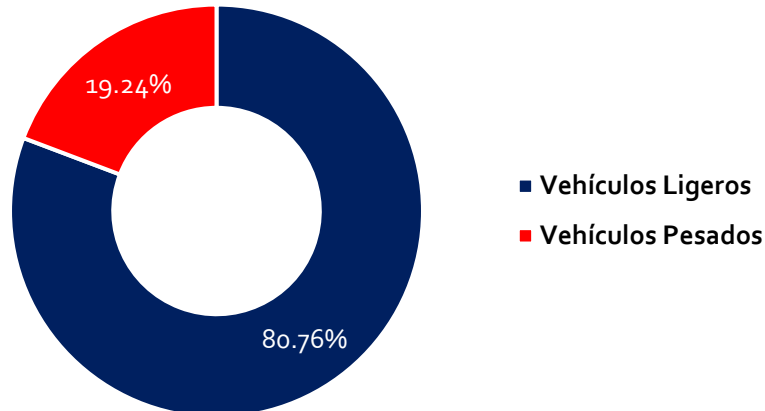
EVOLUCIÓN MENSUAL



Fuente: Concesionario

Elaboración: Supervisión Estadística Financiera - GSF

Recaudación Acumulada Enero - Agosto (Soles con IGV)			
Concepto	2020	2021 P/	Variación %
Vehículos Ligeros	185,380.80	347,784.30	87.6%
Vehículos Pesados	40,310.40	82,873.20	105.6%
Total	225,691.20	430,657.50	90.8%



Fuente: Concesionario

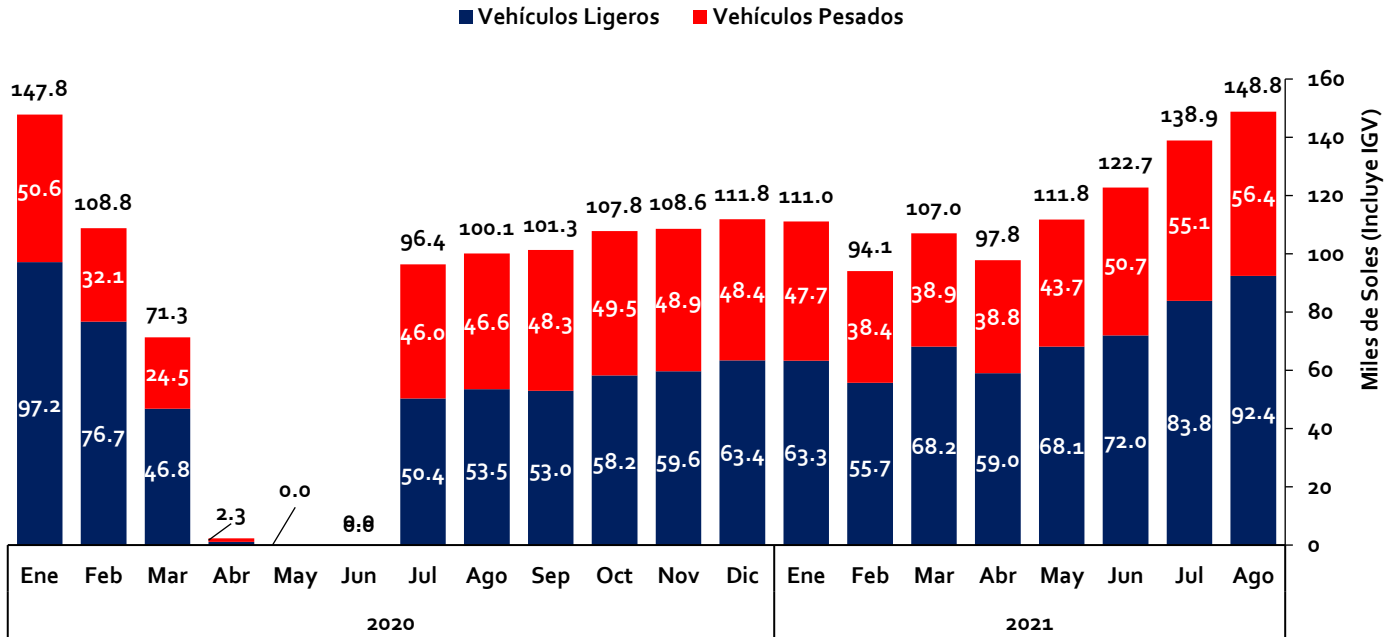
Elaboración: Supervisión Estadística Financiera - GSF

RECAUDACIÓN



Tramo Vial - Nuevo Mocupe - Cayaltí - Oyotún

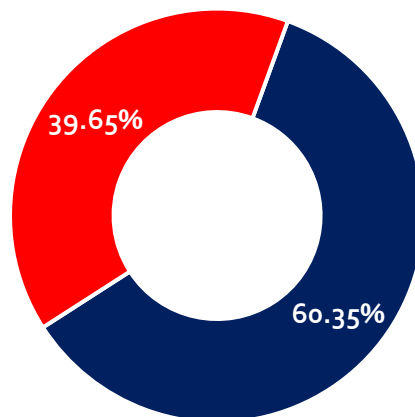
EVOLUCIÓN MENSUAL



Fuente: Concesionario

Elaboración: Supervisión Estadística Financiera - GSF

Recaudación Acumulada Enero - Agosto (Soles con IGv)			
Concepto	2020	2021 P/	Variación %
Vehículos Ligeros	325,729.20	562,665.00	72.7%
Vehículos Pesados	201,004.80	369,607.50	83.9%
Total	526,734.00	932,272.50	77.0%



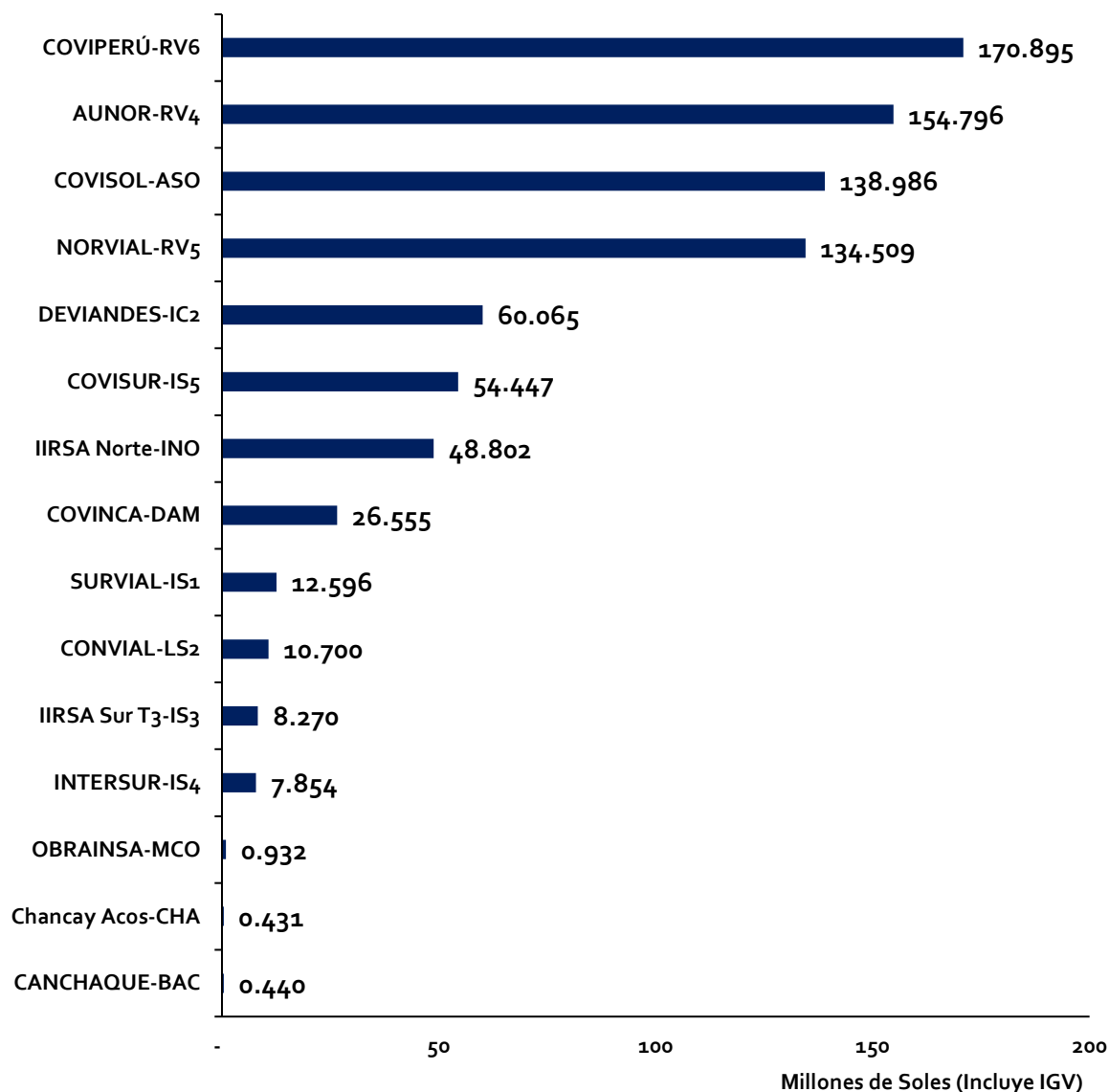
■ Vehículos Ligeros
■ Vehículos Pesados

Fuente: Concesionario

Elaboración: Supervisión Estadística Financiera - GSF



Ranking de Concesiones (*) Recaudación Acumulado de enero – agosto 2021



Fuente: Concesionario

Elaboración: Supervisión Estadística Financiera - GSF

(*) IIRSA Sur T2 actualmente no explota formalmente la concesión, por ende no reporta la información correspondiente a Recaudación.

3

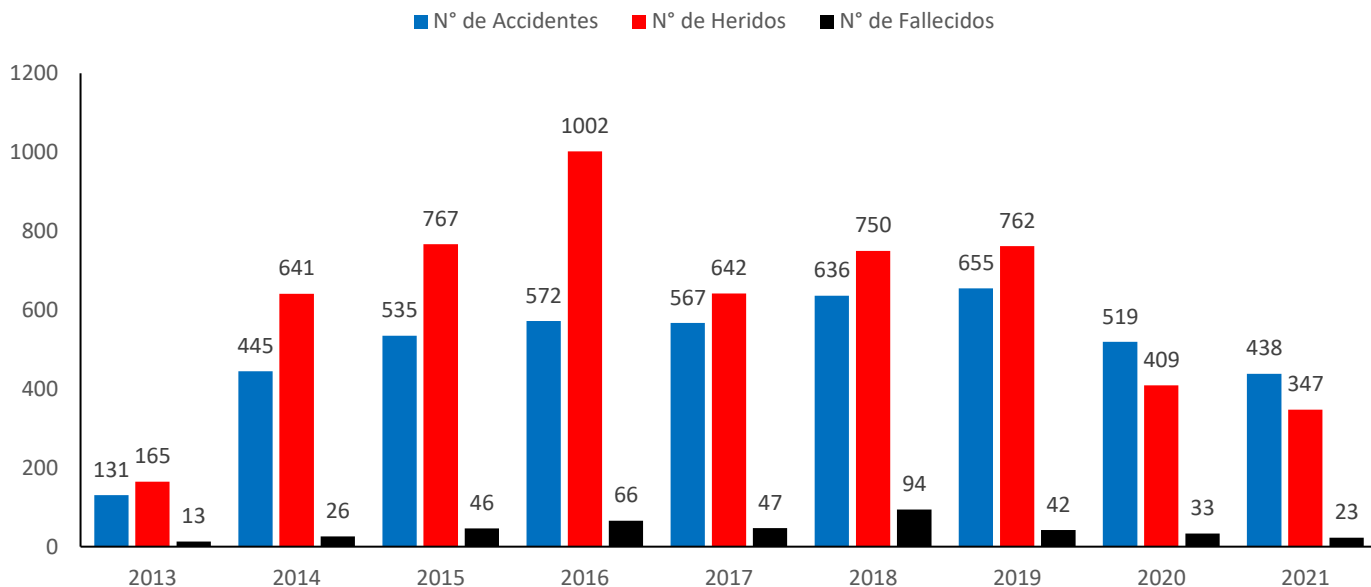
REPORTE DE
ACCIDENTES DE
TRÁNSITO

REPORTE DE ACCIDENTES DE TRÁNSITO



Red Vial N° 5 - Tramo Ancón-Huacho-Pativilca

EVOLUCIÓN MENSUAL

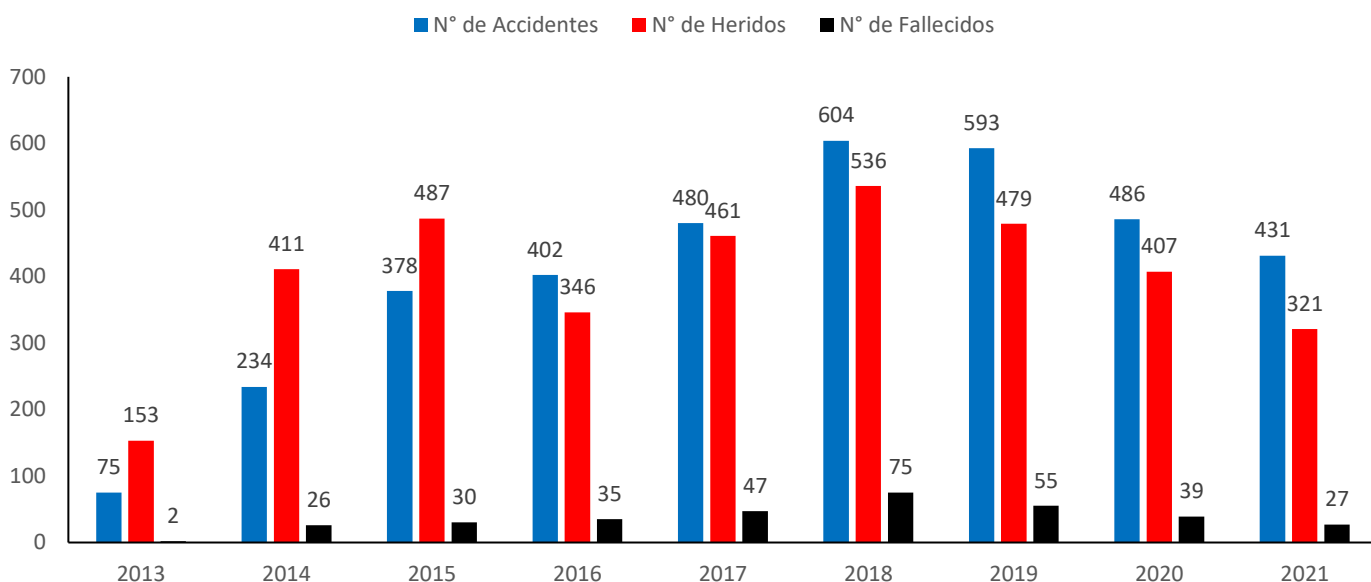


Fuente: Concesionario

Datos: Desde Homologación de Formatos (Sep-2013) a agosto 2021

Elaboración: Supervisión Estadística Financiera - GSF

Red Vial N° 6 - Pucusana-Cerro Azul-Ica



Fuente: Concesionario

Datos: Desde Homologación de Formatos (Sep-2013) a agosto 2021

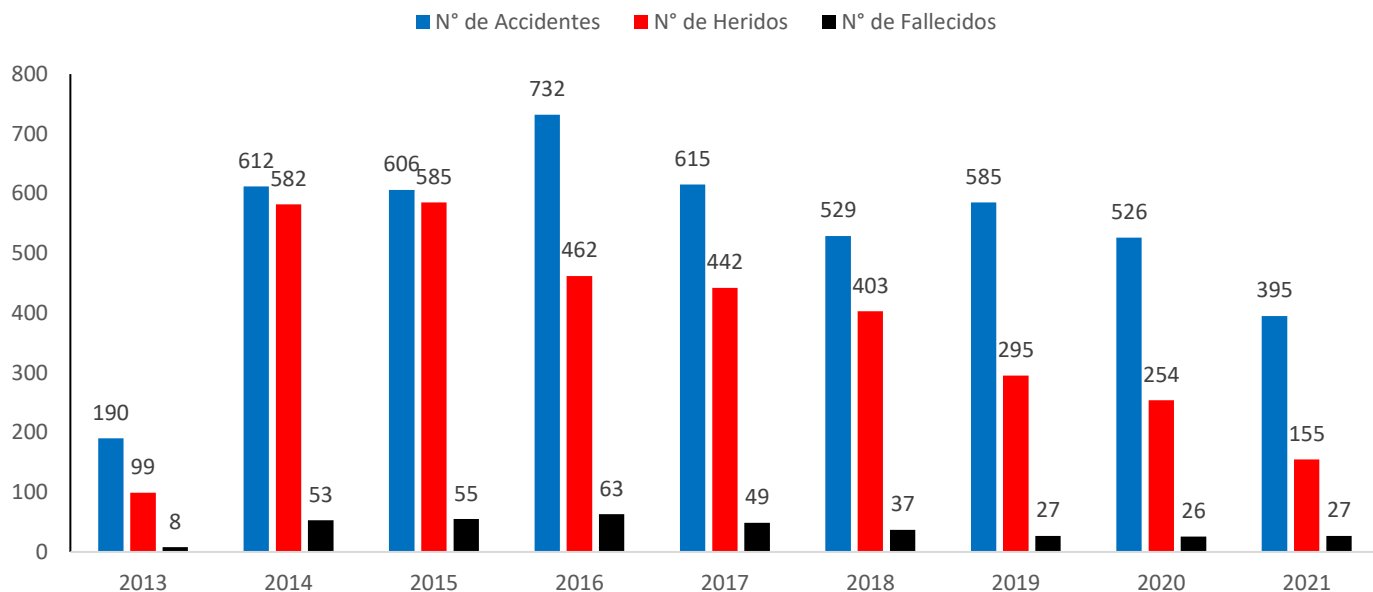
Elaboración: Supervisión Estadística Financiera - GSF

REPORTE DE ACCIDENTES DE TRÁNSITO



IIRSA Norte: Paita-Yurimaguas

EVOLUCIÓN MENSUAL

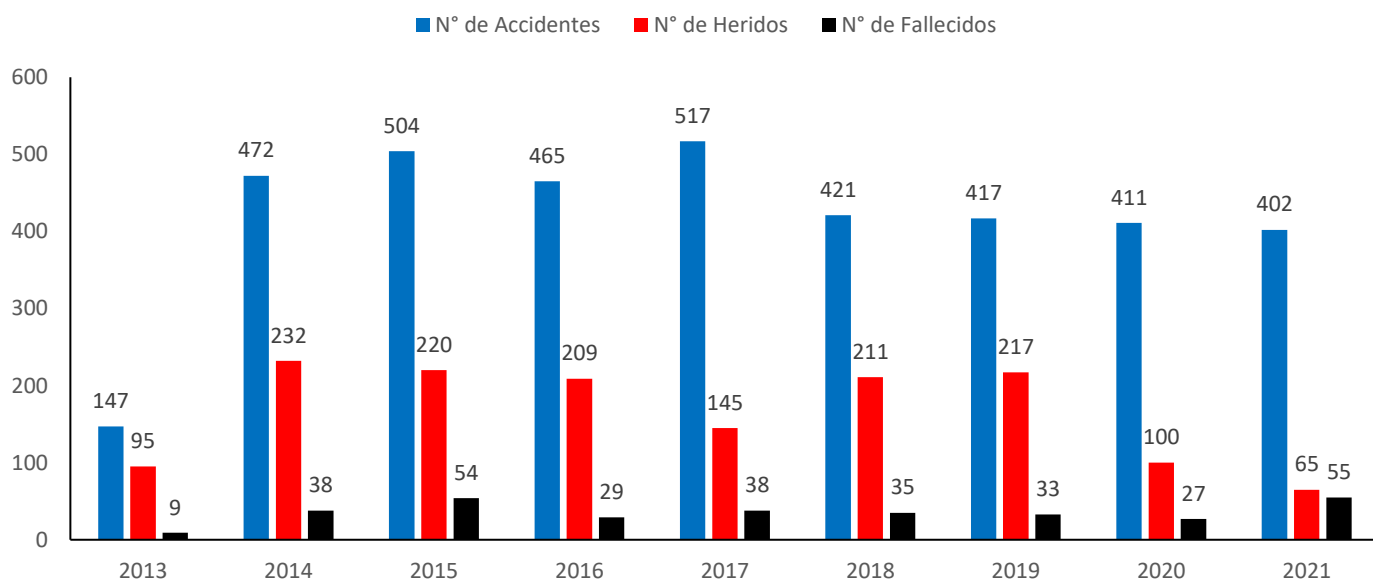


Fuente: Concesionario

Datos: Desde Homologación de Formatos (Sep-2013) a agosto 2021

Elaboración: Supervisión Estadística Financiera - GSF

IIRSA Sur, Tramo 1: Marcona - Urcos



Fuente: Concesionario

Datos: Desde Homologación de Formatos (Sep-2013) a agosto 2021

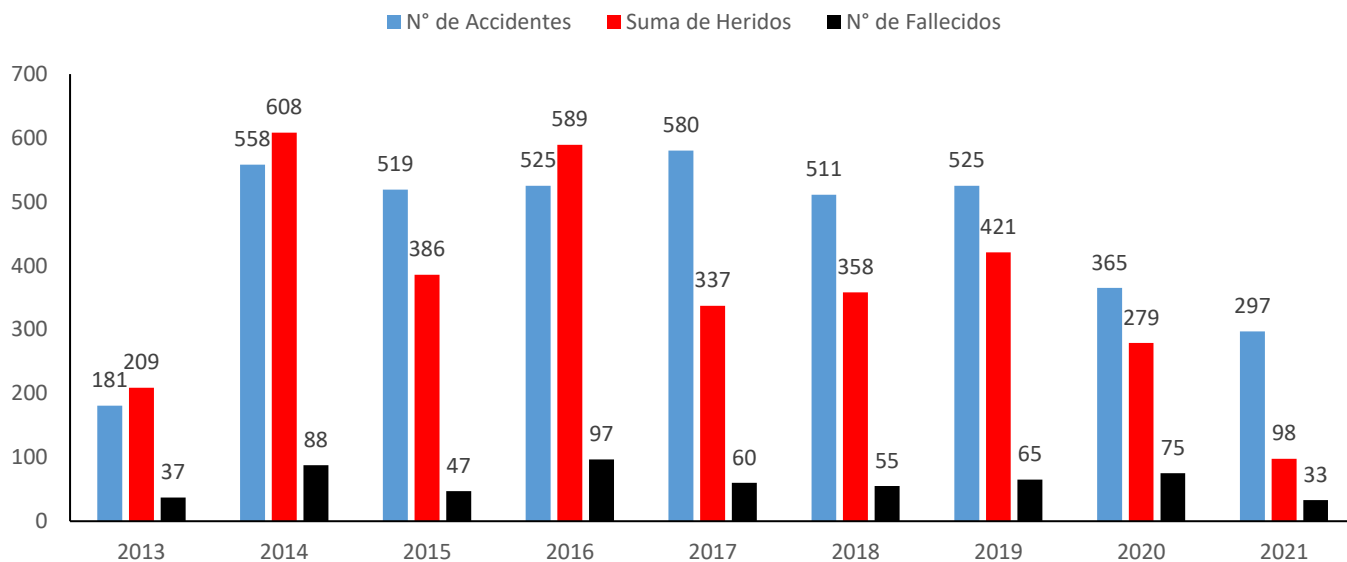
Elaboración: Supervisión Estadística Financiera - GSF

REPORTE DE ACCIDENTES DE TRÁNSITO



EVOLUCIÓN MENSUAL

● IIRSA Sur, Tramo 5: Ilo, Matarani - Azángaro

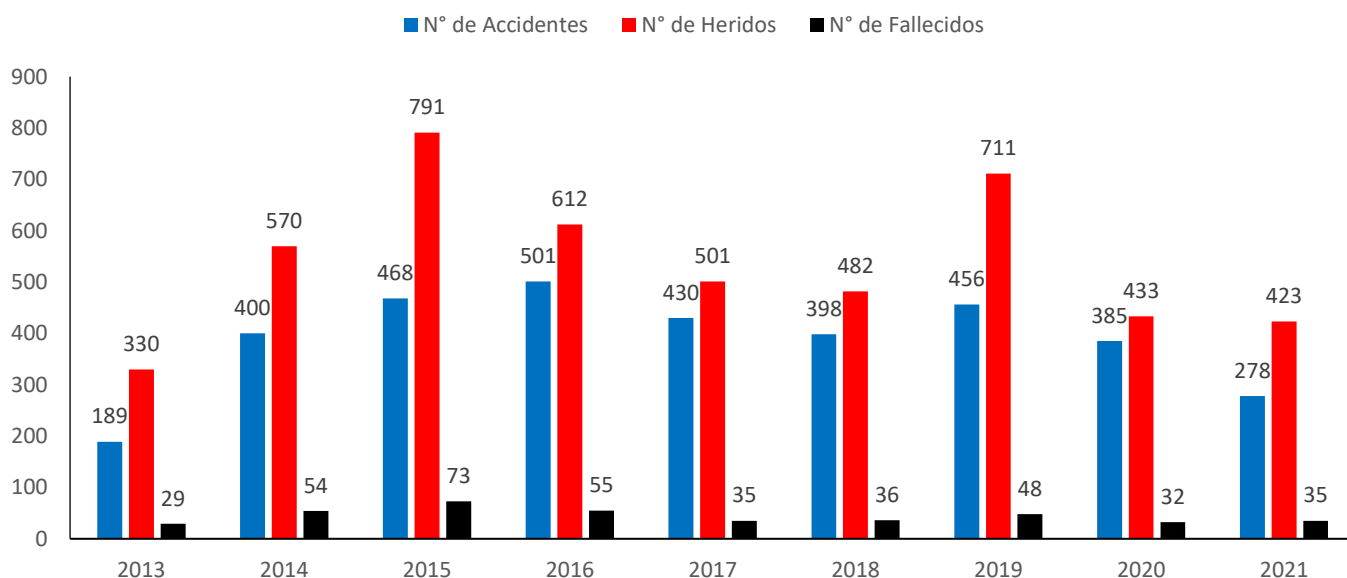


Fuente: Concesionario

Datos: Desde Homologación de Formatos (Sep-2013) a agosto 2021

Elaboración: Supervisión Estadística Financiera - GSF

● Red Vial N° 4 - Pativilca - Puerto Salaverry



Fuente: Concesionario

Datos: Desde Homologación de Formatos (Sep-2013) a agosto 2021

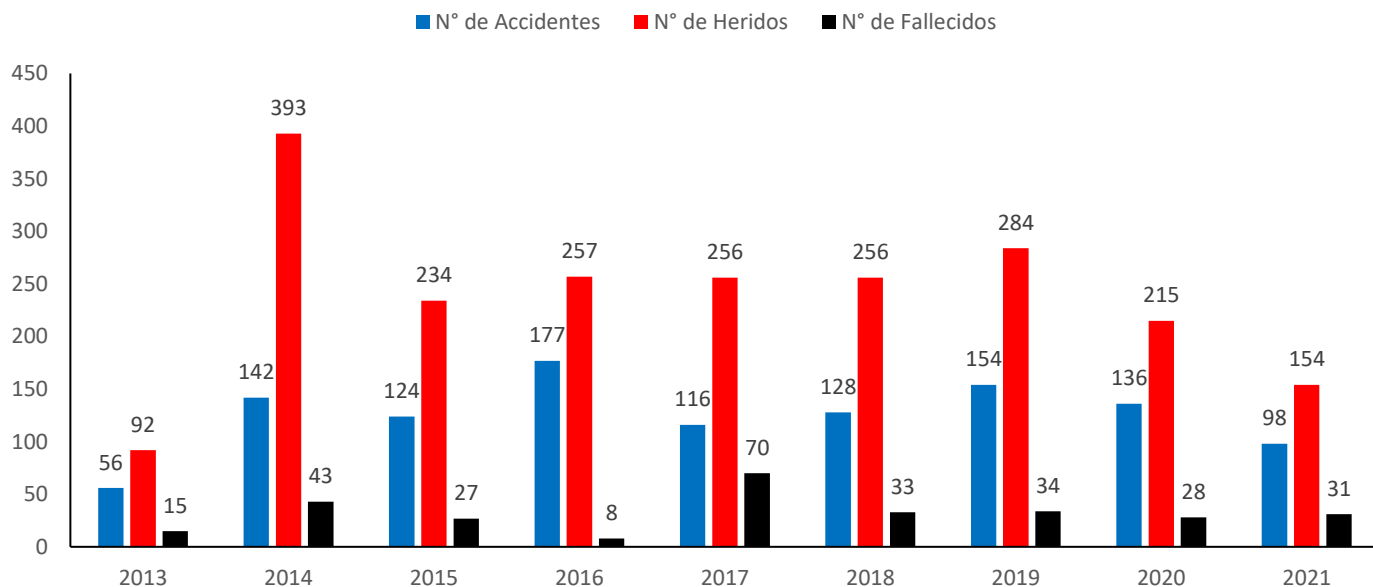
Elaboración: Supervisión Estadística Financiera - GSF

REPORTE DE ACCIDENTES DE TRÁNSITO



EVOLUCIÓN MENSUAL

Autopista del Sol - Trujillo-Sullana

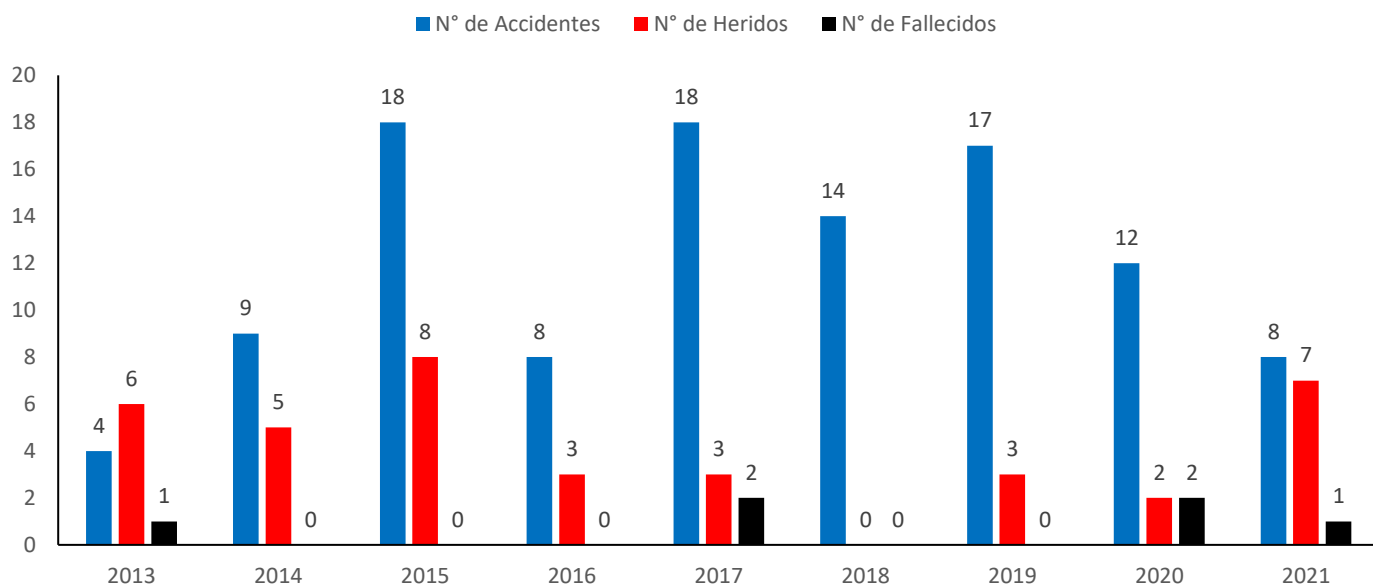


Fuente: Concesionario

Datos: Desde Homologación de Formatos (Nov-2013) a agosto 2021

Elaboración: Supervisión Estadística Financiera - GSF

Buenos Aires-Canchaque



Fuente: Concesionario

Datos: Desde Homologación de Formatos (Sep-2013) a agosto 2021

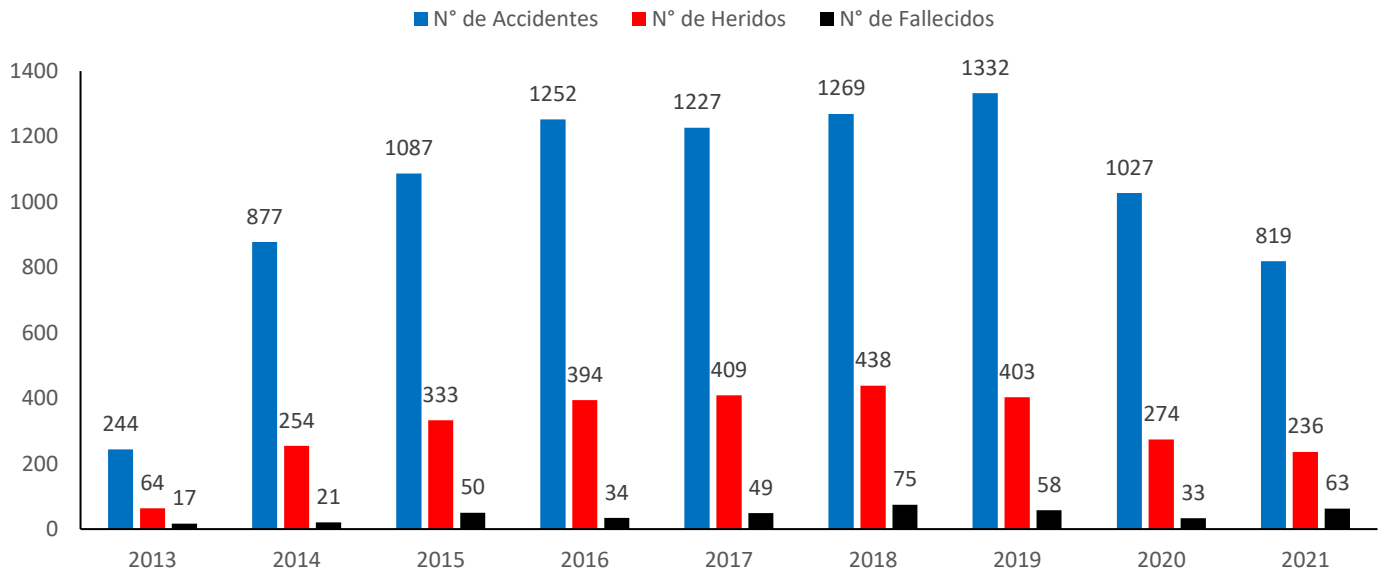
Elaboración: Supervisión Estadística Financiera - GSF

REPORTE DE ACCIDENTES DE TRÁNSITO



IIRSA Centro - Tramo 2

EVOLUCIÓN MENSUAL

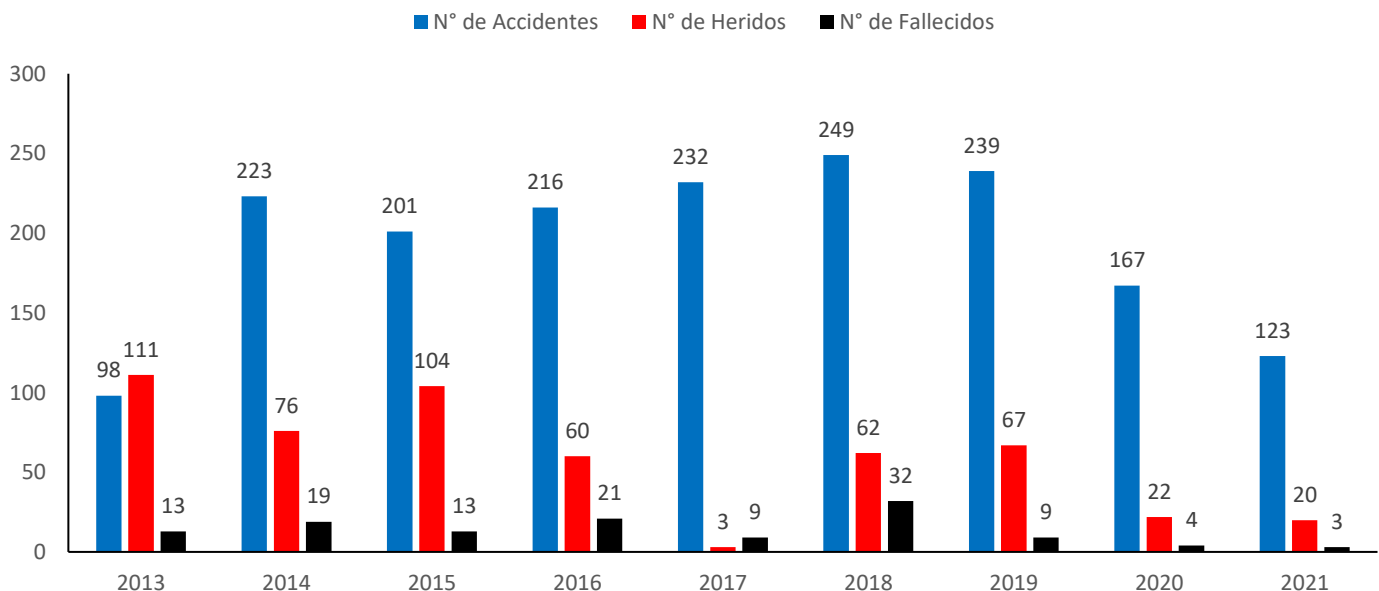


Fuente: Concesionario

Datos: Desde Homologación de Formatos (Sep-2013) a agosto 2021

Elaboración: Supervisión Estadística Financiera - GSF

IIRSA Sur, Tramo 4: Azángaro-Inambari



Fuente: Concesionario

Datos: Desde Homologación de Formatos (Sep-2013) a agosto 2021

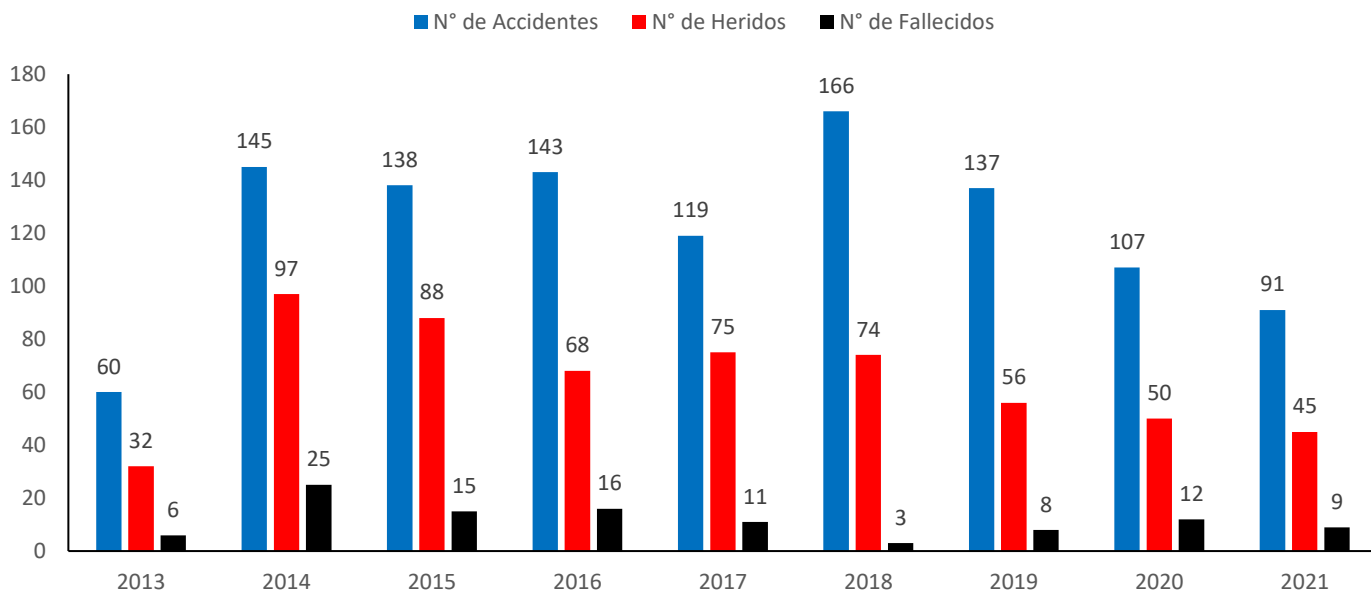
Elaboración: Supervisión Estadística Financiera - GSF

REPORTE DE ACCIDENTES DE TRÁNSITO



EVOLUCIÓN MENSUAL

IIRSA Sur, Tramo 3: Inambari-Iñapari

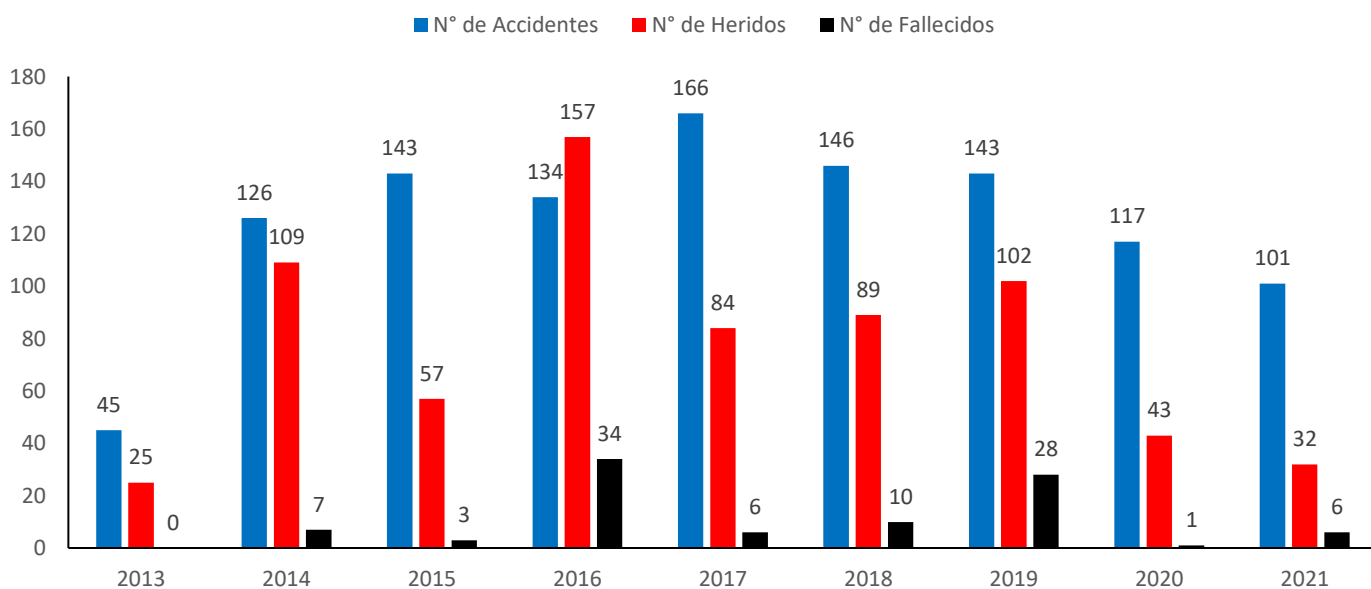


Fuente: Concesionario

Datos: Desde Homologación de Formatos (Ago-2013) a agosto 2021

Elaboración: Supervisión Estadística Financiera - GSF

IIRSA Sur, Tramo 2 : Urcos-Inambari



Fuente: Concesionario

Datos: Desde Homologación de Formatos (Ago-2013) a agosto 2021

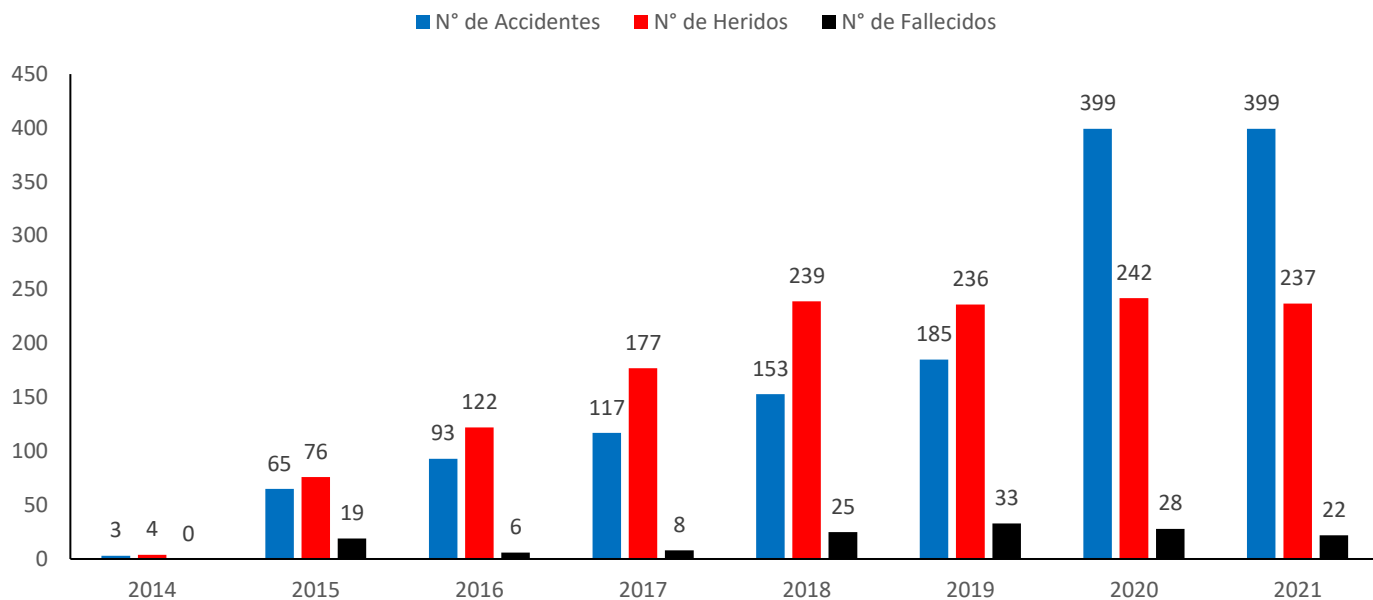
Elaboración: Supervisión Estadística Financiera - GSF

REPORTE DE ACCIDENTES DE TRÁNSITO



● Longitudinal de la Sierra Tramo 2

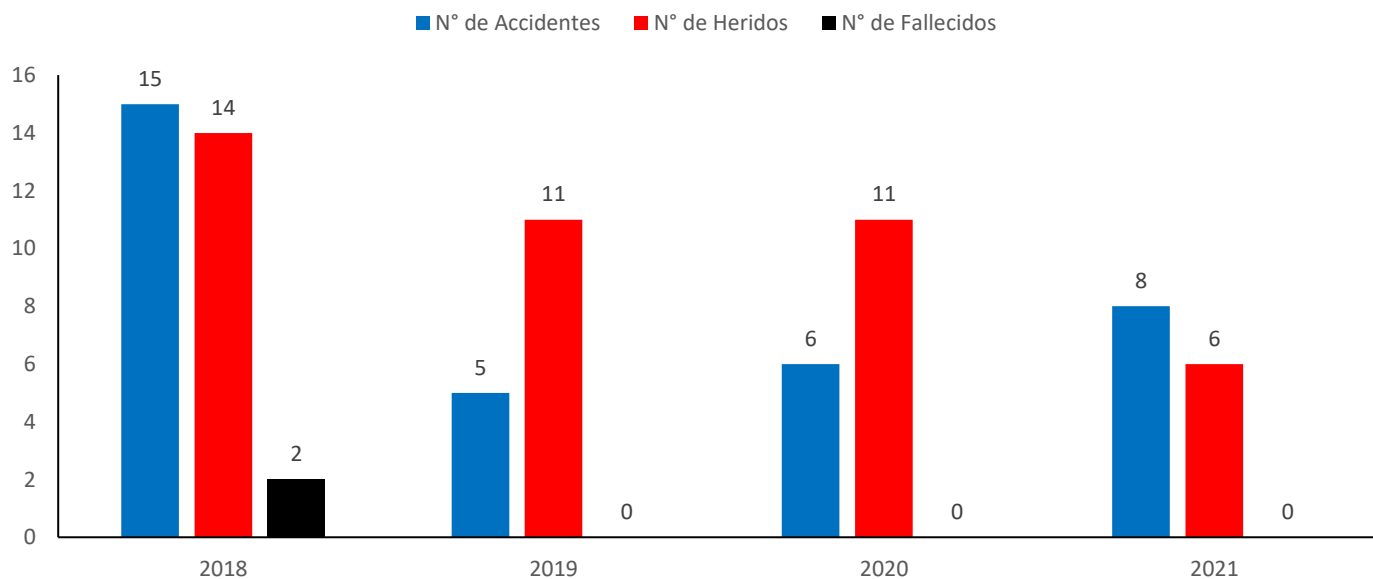
EVOLUCIÓN MENSUAL



Fuente: Concesionario

Elaboración: Supervisión Estadística Financiera - GSF

● Tramo Vial - Ovalo Chancay - Huaral - Acos



Fuente: Concesionario

Datos: Desde Marzo 2018 a agosto 2021

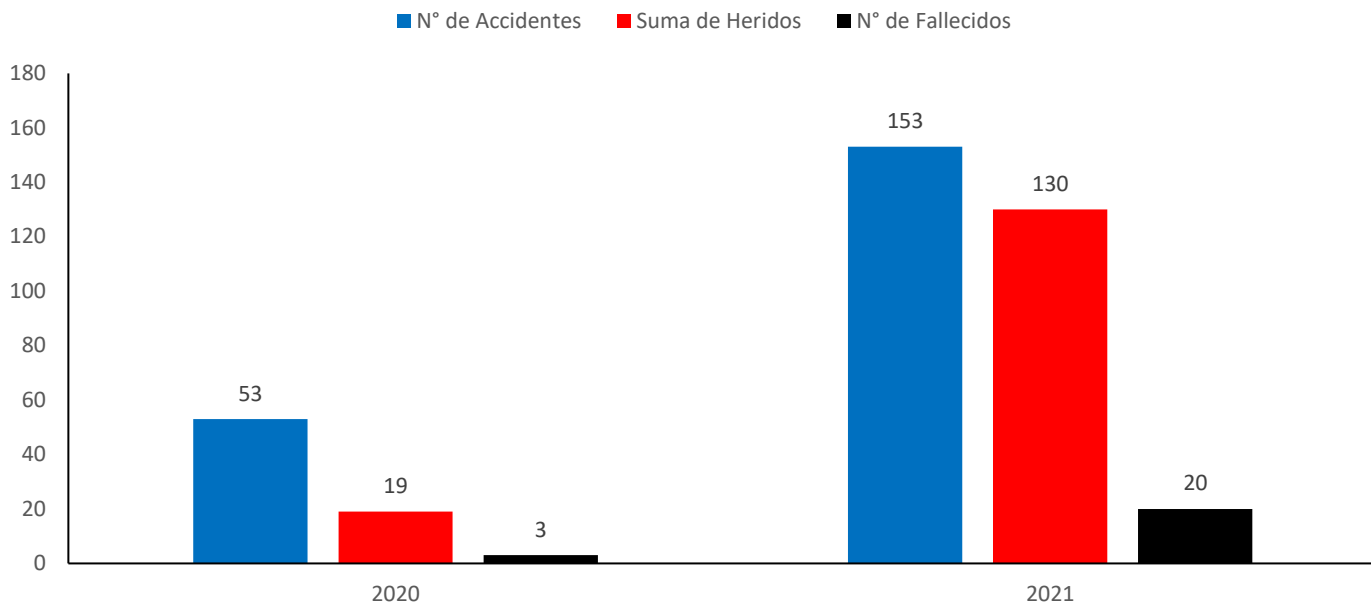
Elaboración: Supervisión Estadística Financiera - GSF

REPORTE DE ACCIDENTES DE TRÁNSITO



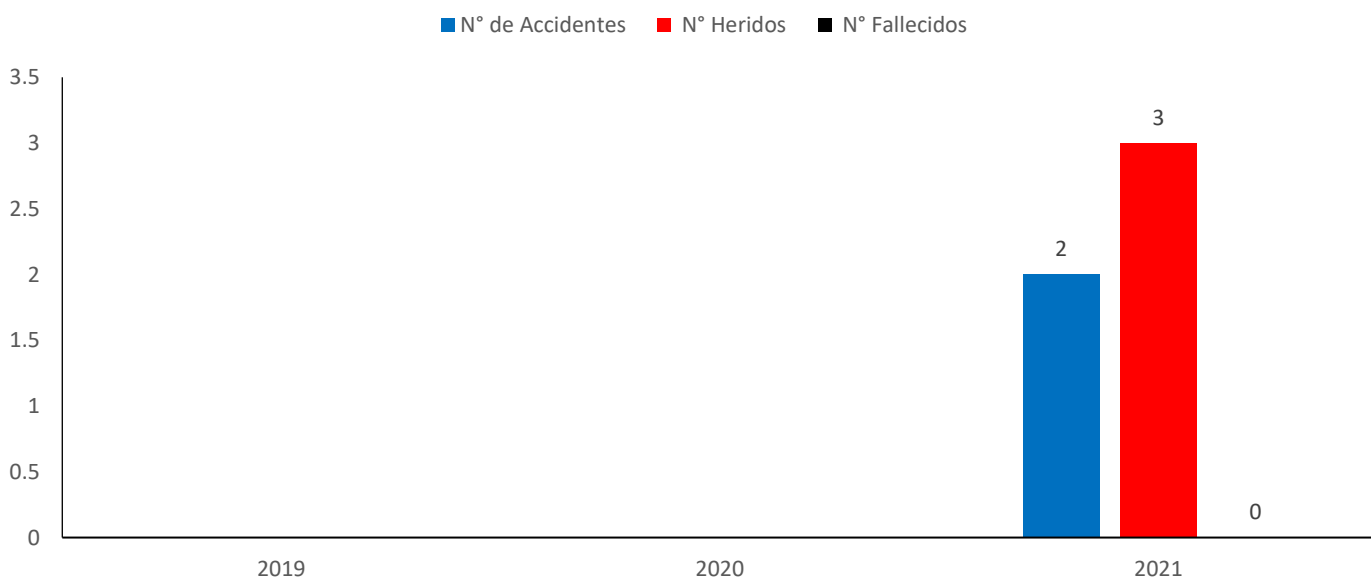
● Tramo Vial Desvío Quilca - La Concordia

EVOLUCIÓN MENSUAL



Fuente: Concesionario desde agosto 2020 a agosto 2021
Elaboración: Supervisión Estadística Financiera - GSF

● Tramo Vial - Nuevo Mocupe - Cayaltí - Oyotún



Fuente: Concesionario desde noviembre 2019 a agosto 2021
Elaboración: Supervisión Estadística Financiera - GSF

REPORTE DE ACCIDENTES DE TRÁNSITO



Ranking de Concesiones Acumulado de Enero – agosto 2021

Concesiones	N° Accidentes	N° Heridos	N° Fallecidos
IC2	819	236	63
RV5	438	347	23
IS1	402	65	55
RV6	431	321	27
INO	395	155	27
LS2	399	237	22
IS5	297	98	33
RV4	278	423	35
DAM	153	130	20
IS4	123	20	3
IS2	101	32	6
ASO	98	154	31
IS3	91	45	9
CHA	8	6	0
BAC	8	7	1
MCO	2	3	0
Total	4043	2279	355

Fuente: Concesionario

Elaboración: Supervisión Estadística Financiera - GSF

4

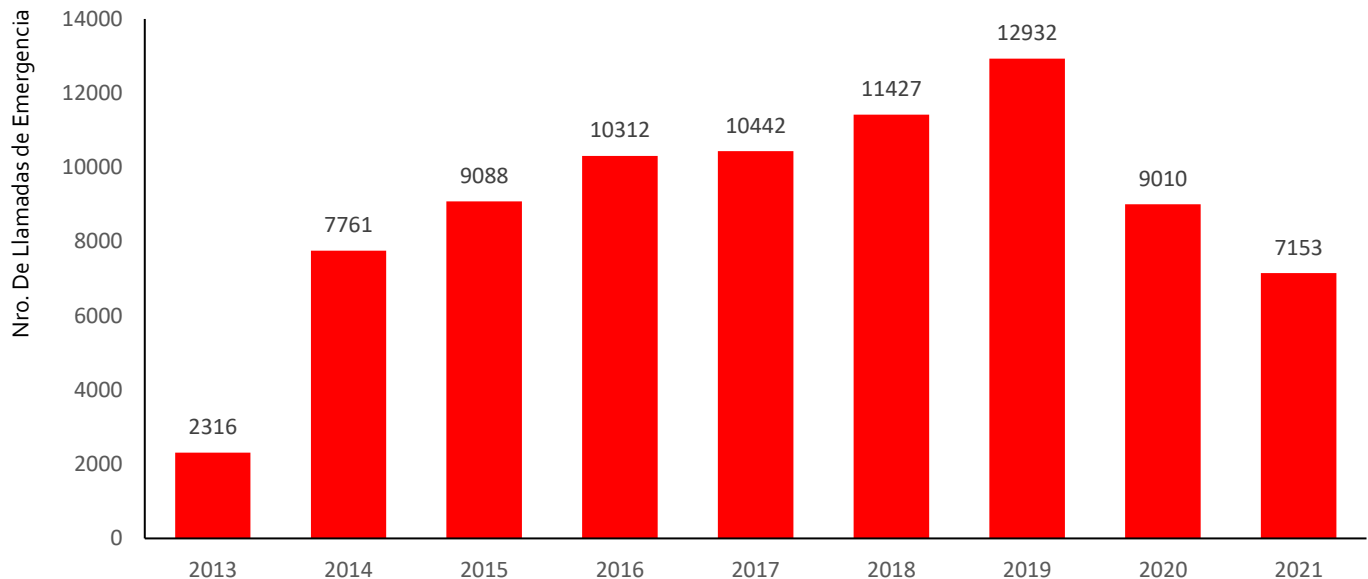
**REPORTE DE
LLAMADAS DE
EMERGENCIA**

REPORTE DE LLAMADAS DE EMERGENCIA



EVOLUCIÓN MENSUAL

Red Vial N° 5 - Tramo Ancón-Huacho-Pativilca

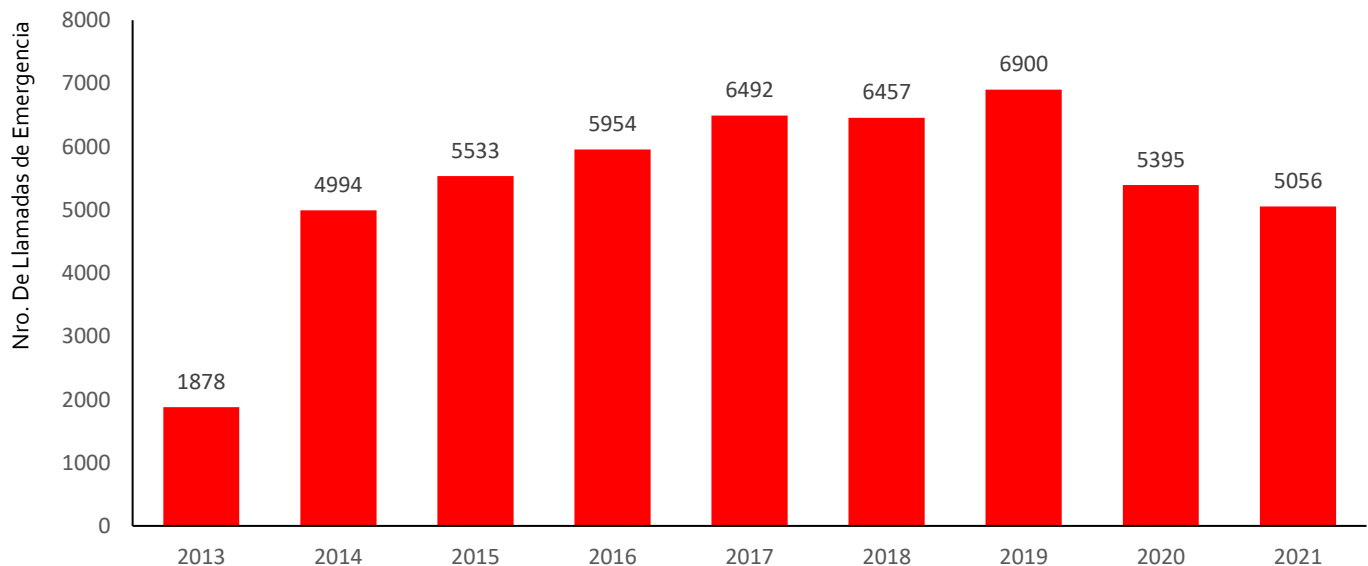


Fuente: Concesionario

Datos: Desde Homologación de Formatos (Sep-2013) a agosto 2021

Elaboración: Supervisión Estadística Financiera - GSF

Red Vial N° 6 - Pucusana-Cerro Azul-Ica



Fuente: Concesionario

Datos: Desde Homologación de Formatos (Sep-2013) a agosto 2021

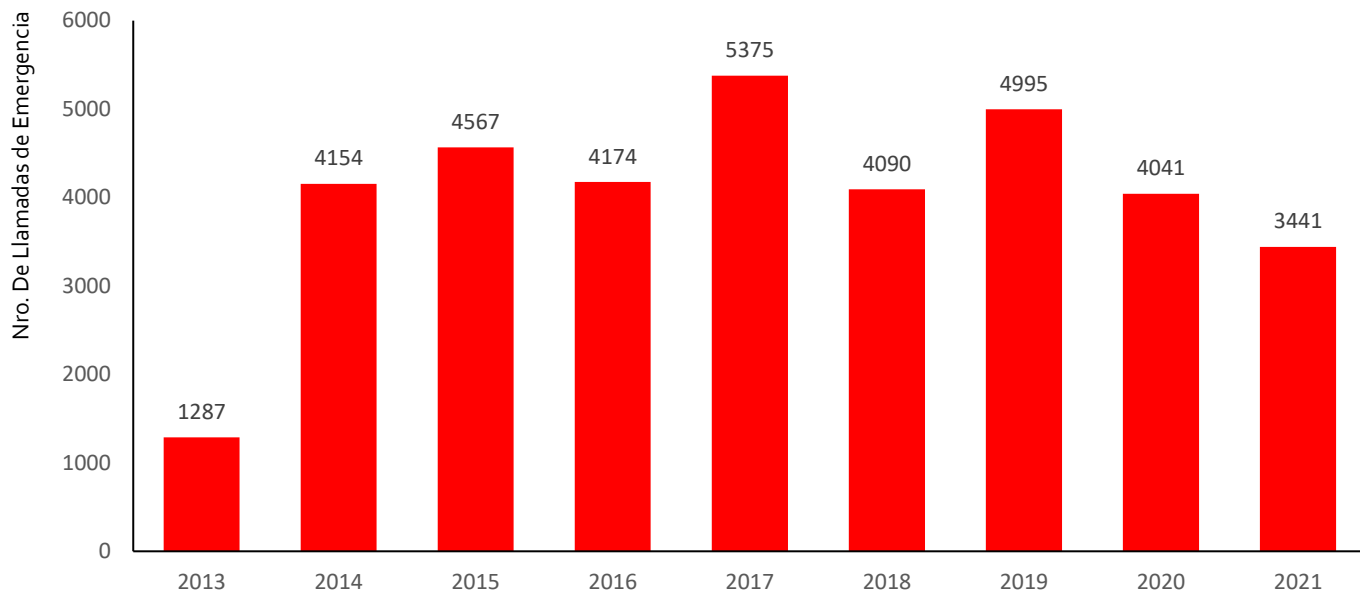
Elaboración: Supervisión Estadística Financiera - GSF

REPORTE DE LLAMADAS DE EMERGENCIA



IIRSA Norte: Paita-Yurimaguas

EVOLUCIÓN MENSUAL

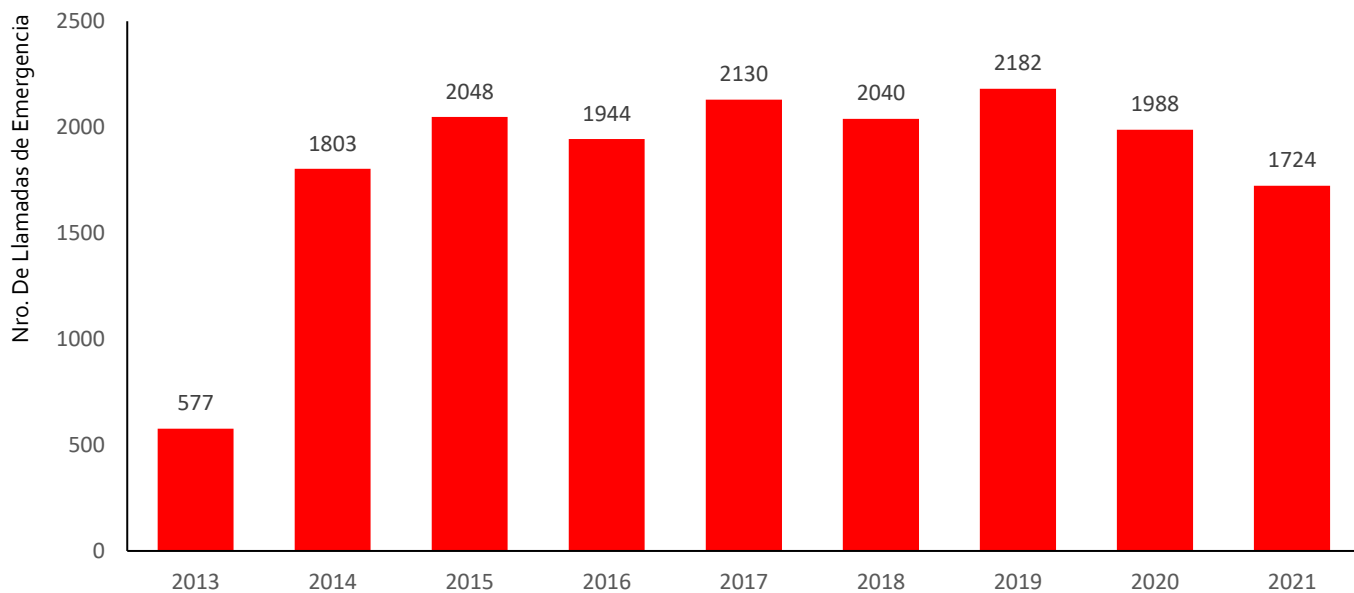


Fuente: Concesionario

Datos: Desde Homologación de Formatos (Sep-2013) a agosto 2021

Elaboración: Supervisión Estadística Financiera - GSF

IIRSA Sur, Tramo 1: Marcona - Urcos



Fuente: Concesionario

Datos: Desde Homologación de Formatos (Sep-2013) a agosto 2021

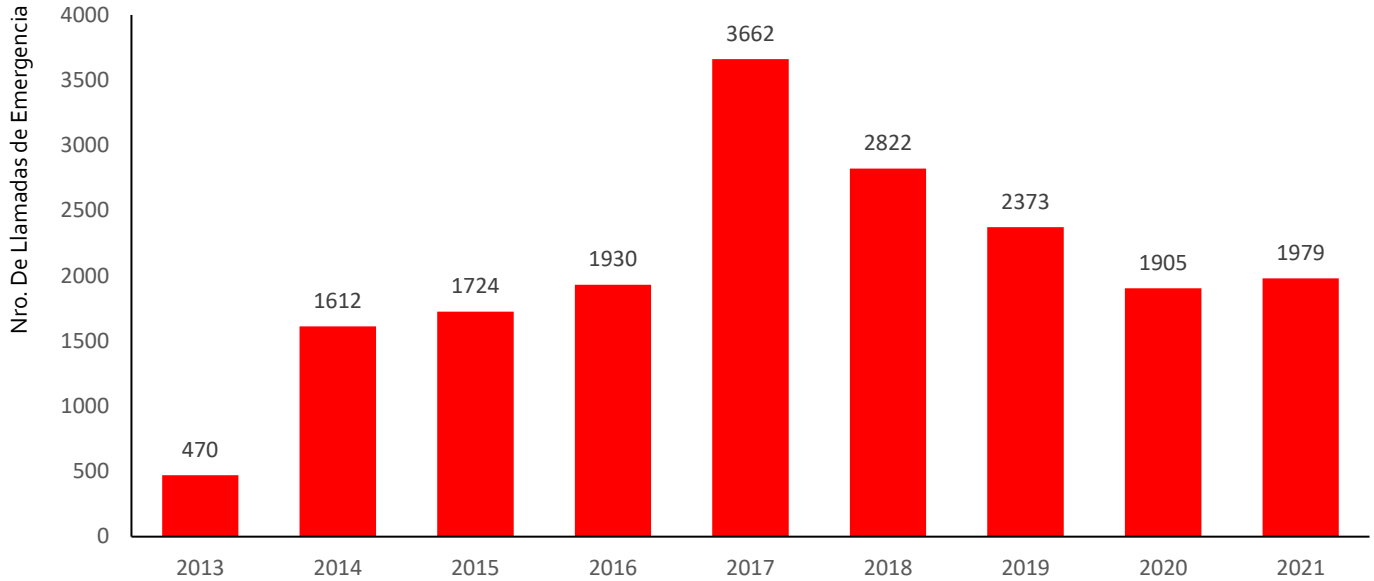
Elaboración: Supervisión Estadística Financiera - GSF

REPORTE DE LLAMADAS DE EMERGENCIA



EVOLUCIÓN MENSUAL

IIRSA Sur, Tramo 5: Ilo, Matarani - Azángaro

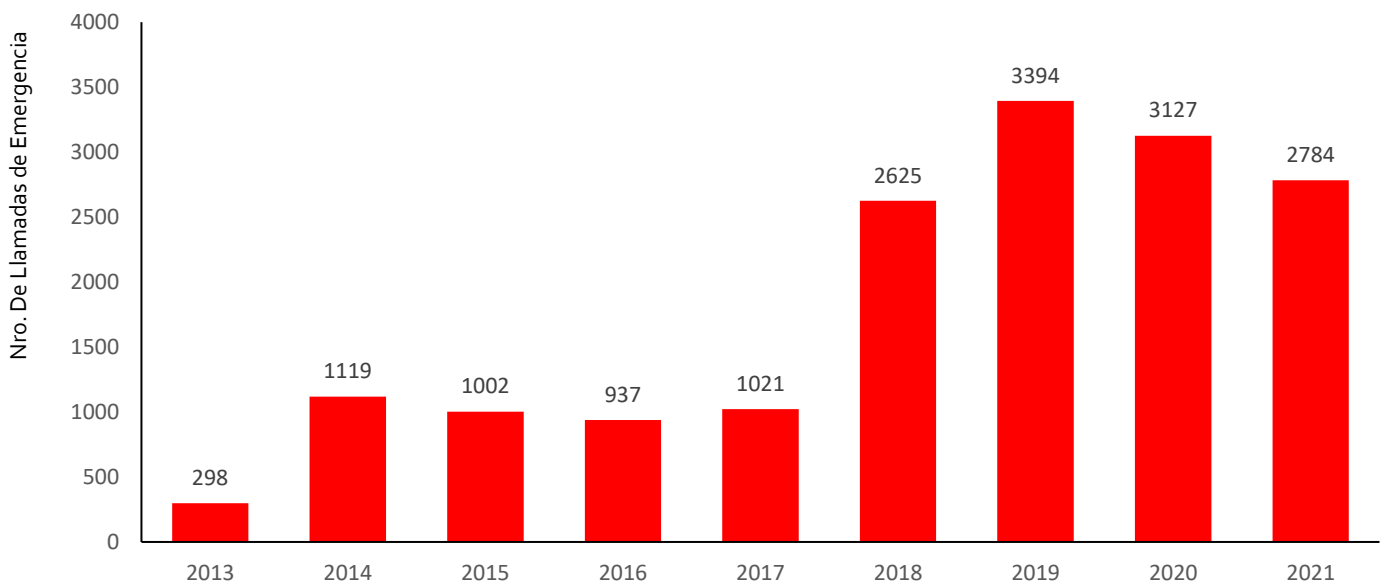


Fuente: Concesionario

Datos: Desde Homologación de Formatos (Sep-2013) a agosto 2021

Elaboración: Supervisión Estadística Financiera - GSF

Red Vial N° 4 - Pativilca - Puerto Salaverry



Fuente: Concesionario

Datos: Desde Homologación de Formatos (Sep-2013) a agosto 2021

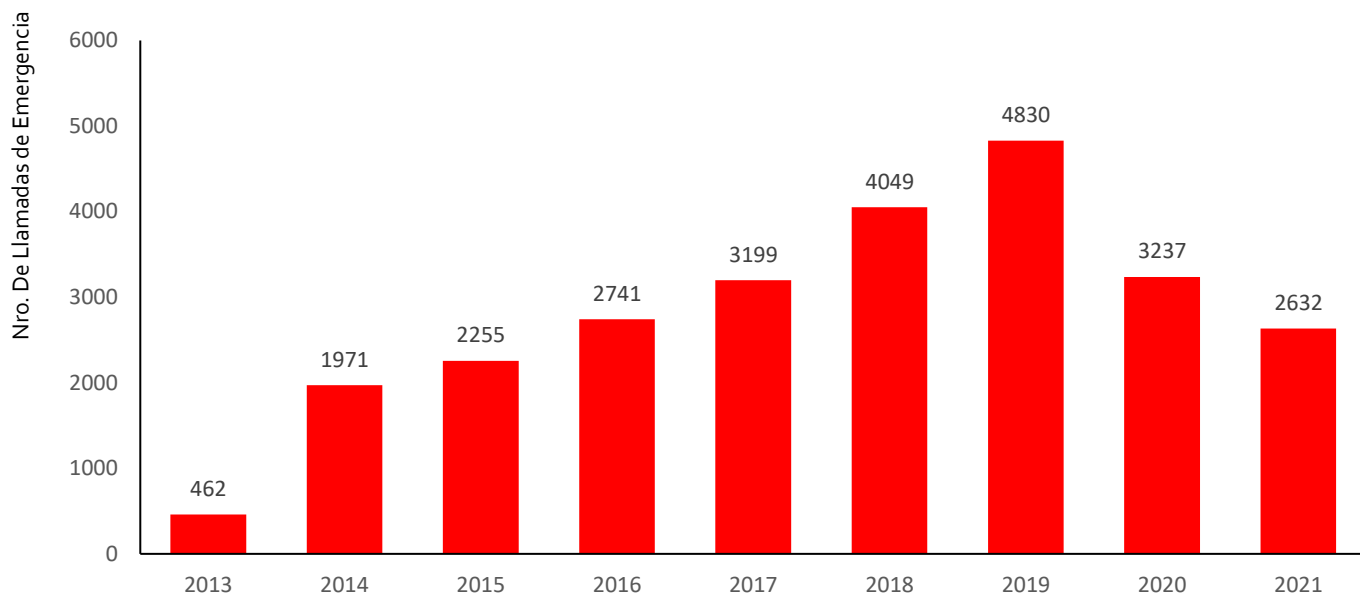
Elaboración: Supervisión Estadística Financiera - GSF

REPORTE DE LLAMADAS DE EMERGENCIA



EVOLUCIÓN MENSUAL

● Autopista del Sol - Trujillo-Sullana

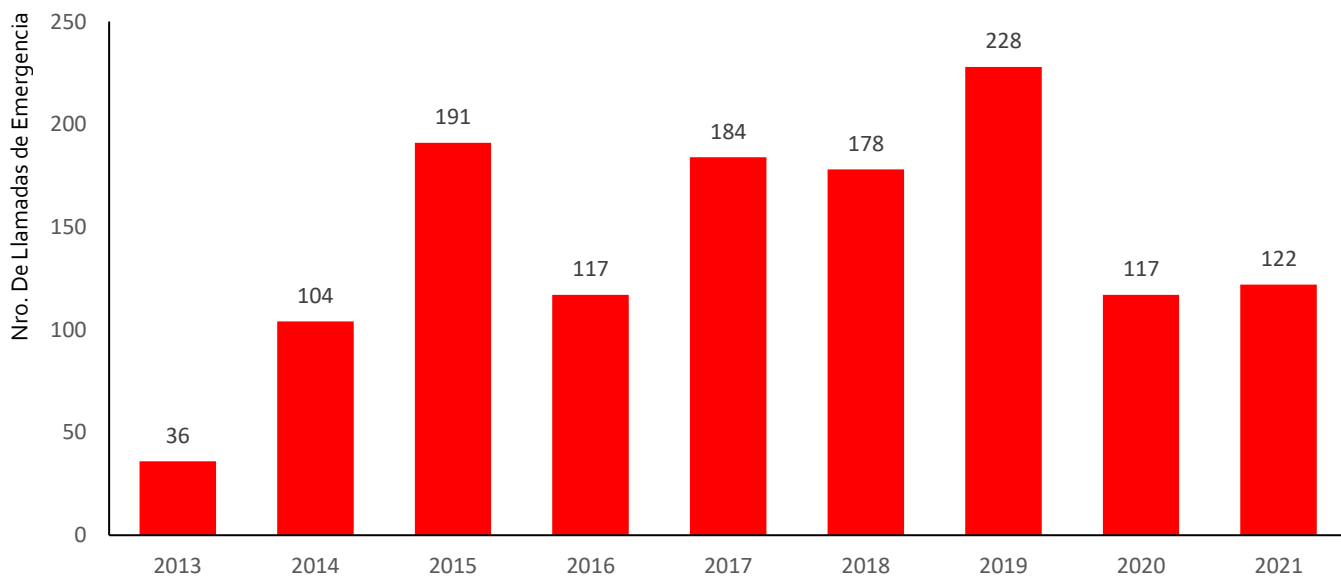


Fuente: Concesionario

Datos: Desde Homologación de Formatos (Sep-2013) a agosto 2021

Elaboración: Supervisión Estadística Financiera - GSF

● Buenos Aires-Canchaque



Fuente: Concesionario

Datos: Desde Homologación de Formatos (Sep-2013) a agosto 2021

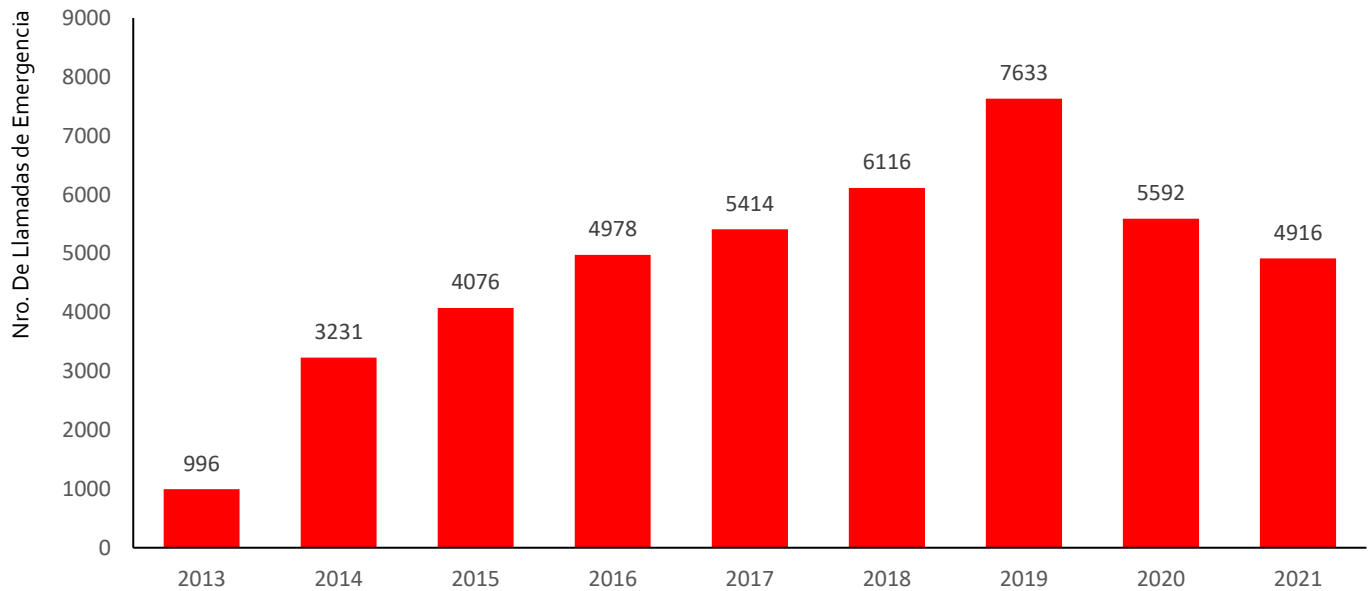
Elaboración: Supervisión Estadística Financiera - GSF

REPORTE DE LLAMADAS DE EMERGENCIA



EVOLUCIÓN MENSUAL

IIRSA Centro - Tramo 2

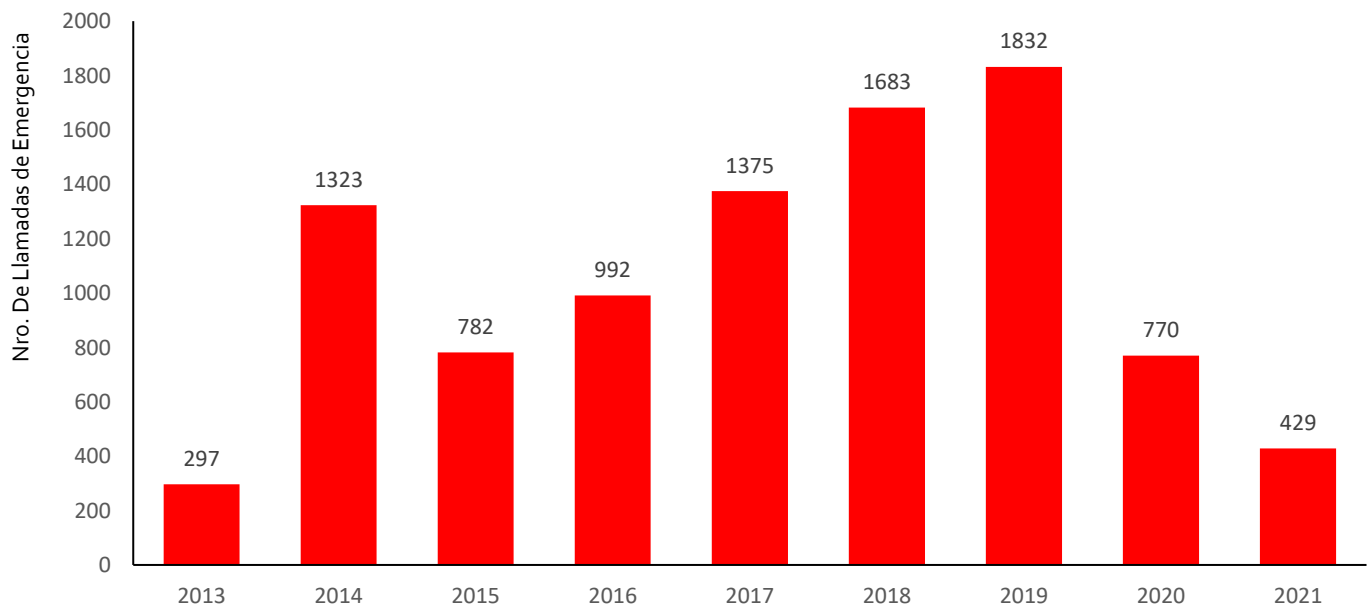


Fuente: Concesionario

Datos: Desde Homologación de Formatos (Sep-2013) a agosto 2021

Elaboración: Supervisión Estadística Financiera - GSF

IIRSA Sur, Tramo 4: Azángaro-Inambari



Fuente: Concesionario

Datos: Desde Homologación de Formatos (Sep-2013) a agosto 2021

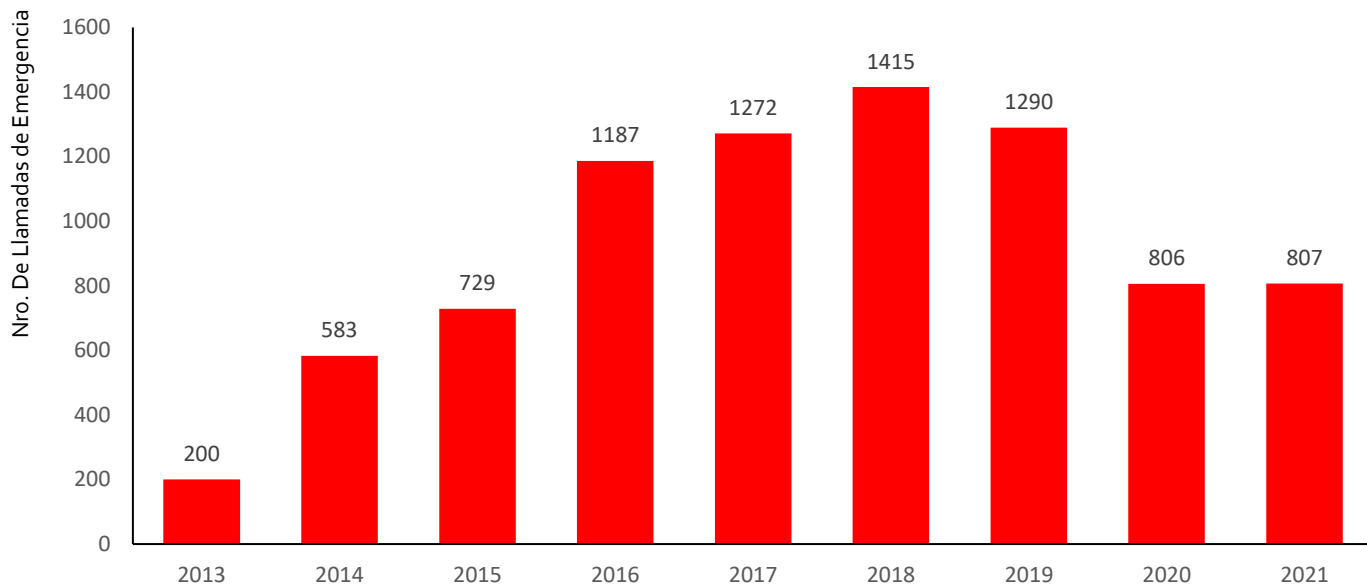
Elaboración: Supervisión Estadística Financiera - GSF

REPORTE DE LLAMADAS DE EMERGENCIA



EVOLUCIÓN MENSUAL

IIRSA Sur, Tramo 3: Inambari-Iñapari

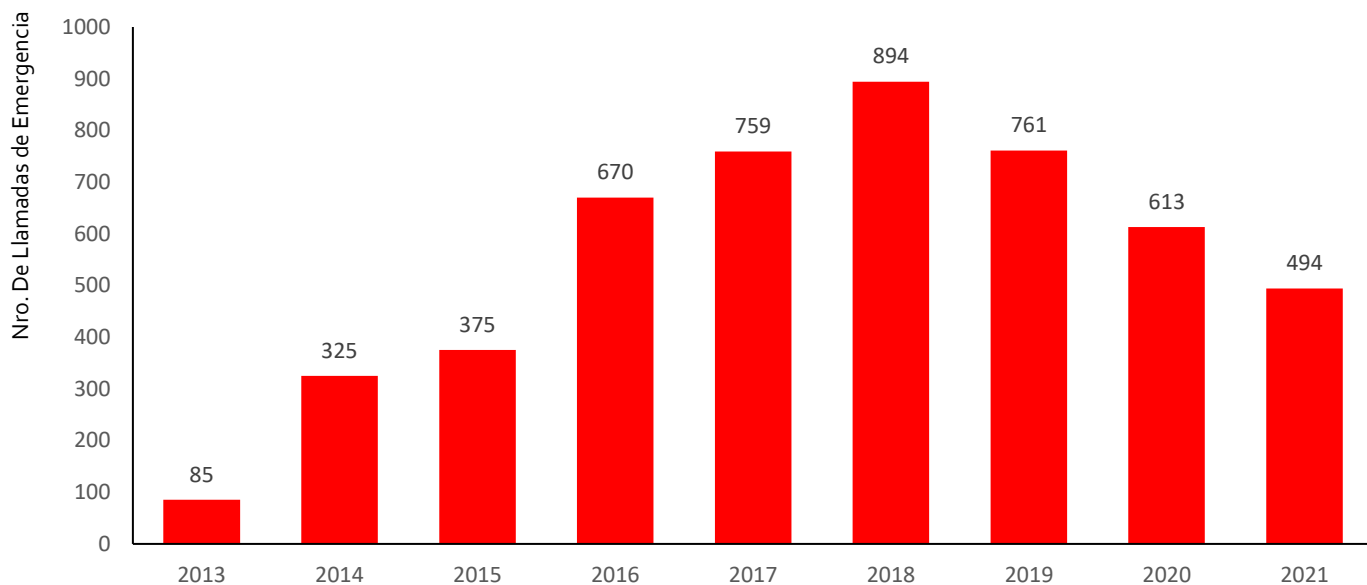


Fuente: Concesionario

Datos: Desde Homologación de Formatos (Sep-2013) a agosto 2021

Elaboración: Supervisión Estadística Financiera - GSF

IIRSA Sur, Tramo 2 : Urcos-Inambari



Fuente: Concesionario

Datos: Desde Homologación de Formatos (Sep-2013) a agosto 2021

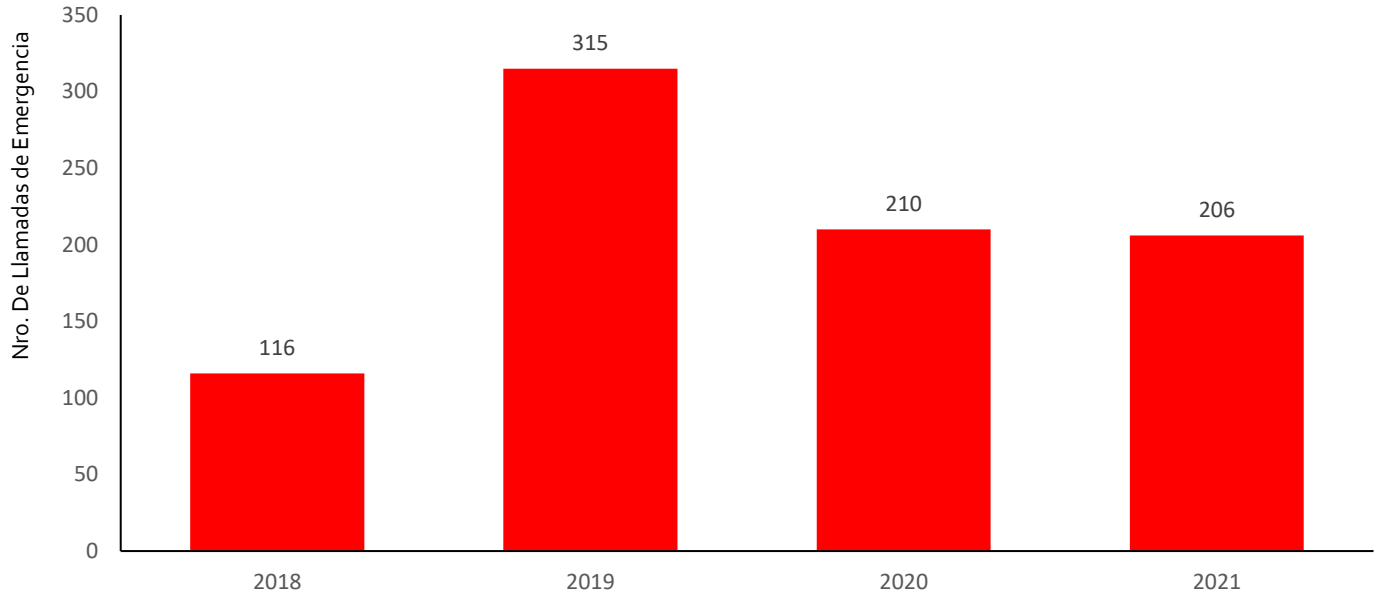
Elaboración: Supervisión Estadística Financiera - GSF

REPORTE DE LLAMADAS DE EMERGENCIA



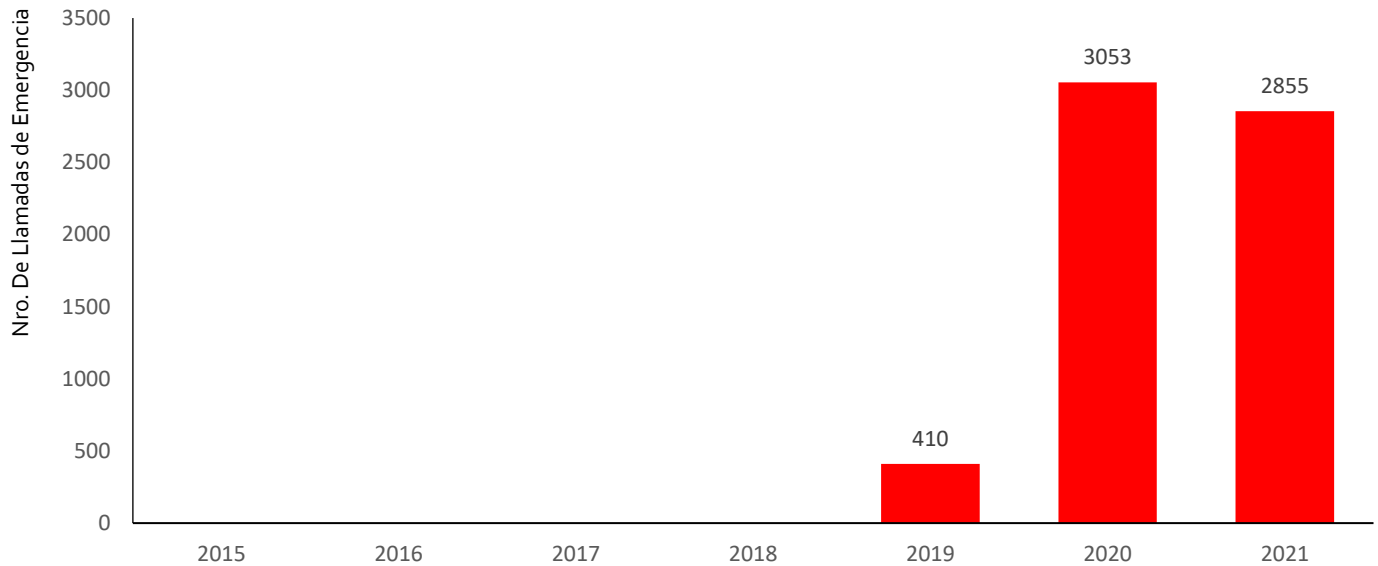
EVOLUCIÓN MENSUAL

● Tramo Vial - Ovalo Chancay - Huaral - Acos



Fuente: Concesionario
Datos: Desde Marzo 2018 a agosto 2021
Elaboración: Supervisión Estadística Financiera - GSF

● Longitudinal de la Sierra Tramo 2



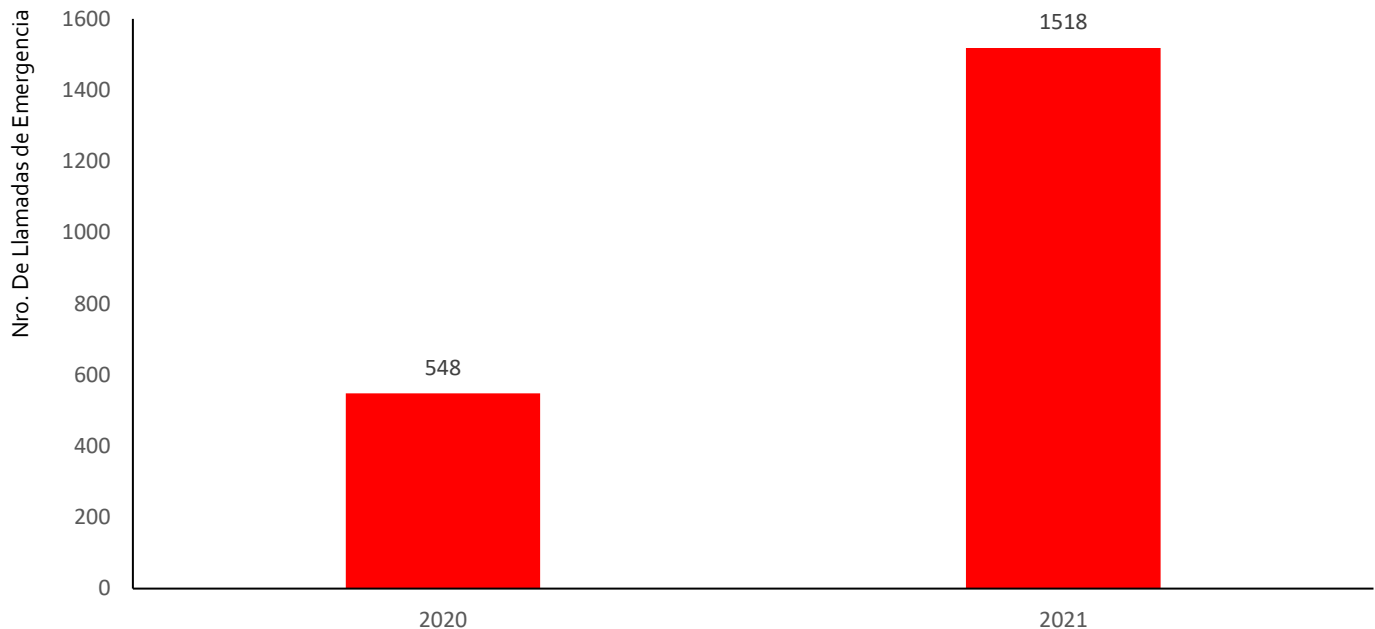
Fuente: Concesionario
Elaboración: Supervisión Estadística Financiera - GSF

REPORTE DE LLAMADAS DE EMERGENCIA



EVOLUCIÓN MENSUAL

Tramo Vial Desvío Quilca - La Concordia

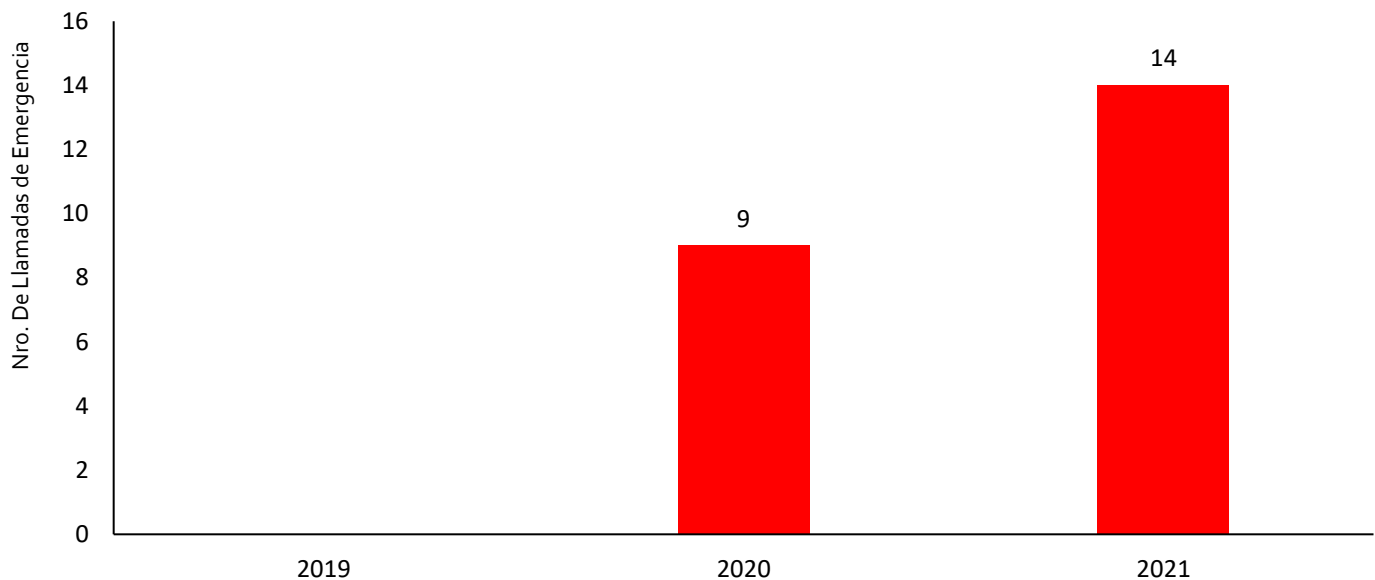


Fuente: Concesionario

Datos: Desde agosto 2020 a agosto 2021

Elaboración: Supervisión Estadística Financiera - GSF

Tramo Vial - Nuevo Mocupe - Cayaltí - Oyotún



Fuente: Concesionario

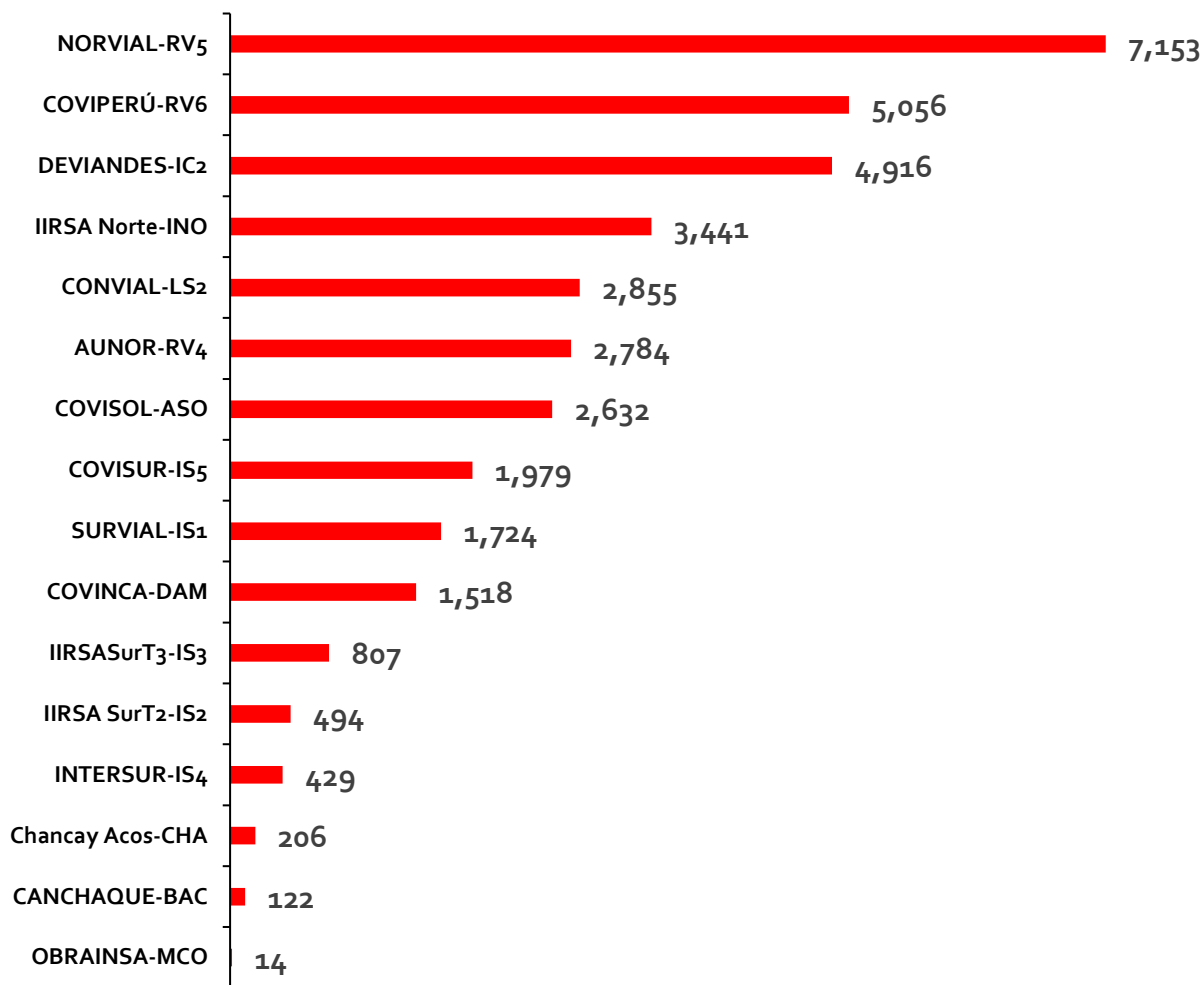
Datos: Desde noviembre 2019 a agosto 2021

Elaboración: Supervisión Estadística Financiera - GSF

REPORTE DE LLAMADAS DE EMERGENCIA



Ranking de Concesiones(*) N° Llamadas de Emergencia Acumulado de Enero – agosto 2021



Fuente: Concesionario

Elaboración: Supervisión Estadística Financiera - GSF

5

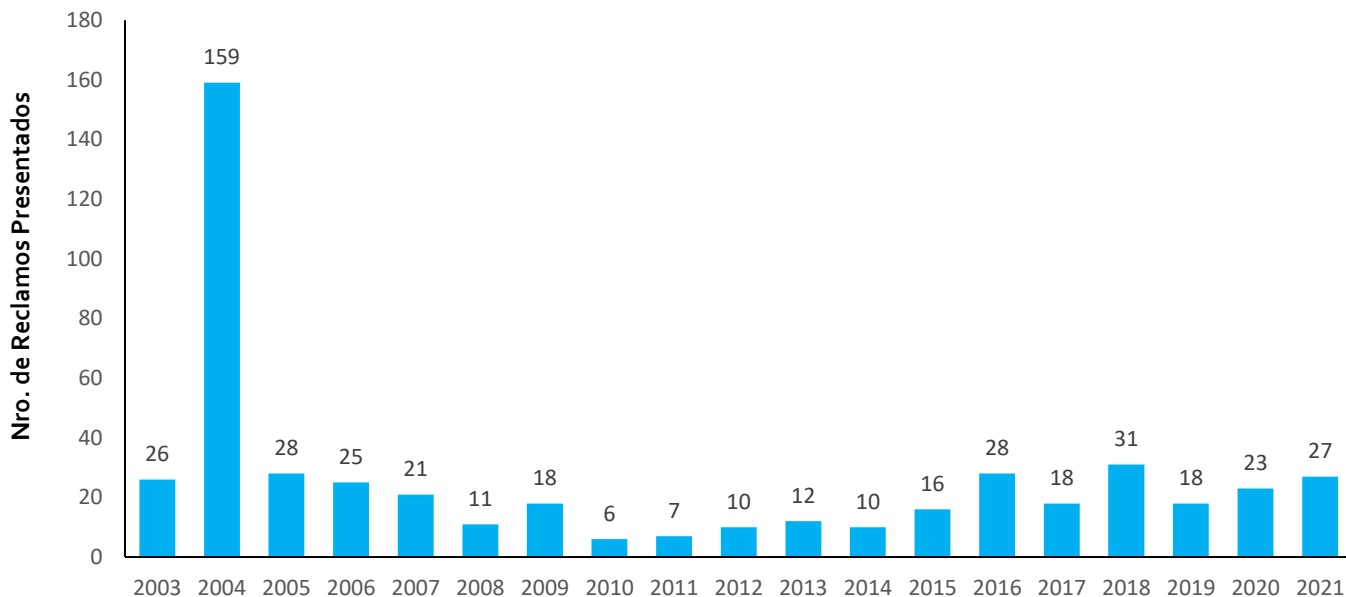
**REPORTE DE
RECLAMOS**

REPORTE DE RECLAMOS



EVOLUCIÓN ANUAL

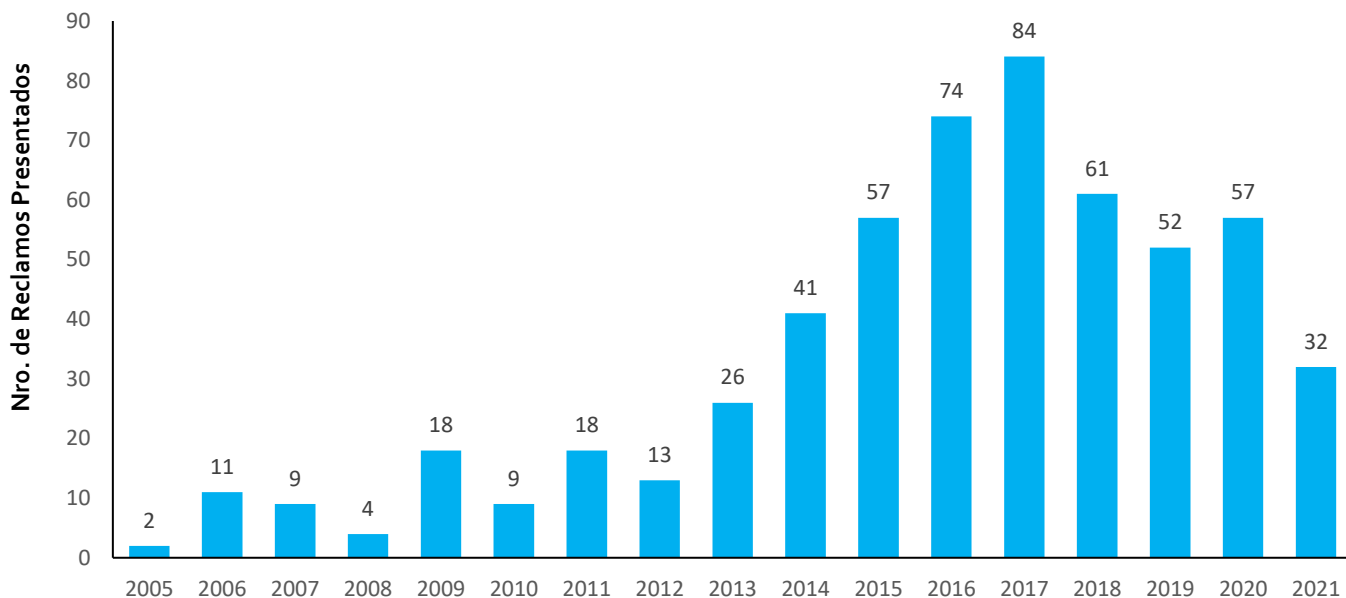
● Red Vial N° 5 - Tramo Ancón-Huacho-Pativilca



Fuente: Concesionario

Elaboración: Supervisión Estadística Financiera - GSF

● Red Vial N° 6 - Pucusana-Cerro Azul-Ica



Fuente: Concesionario

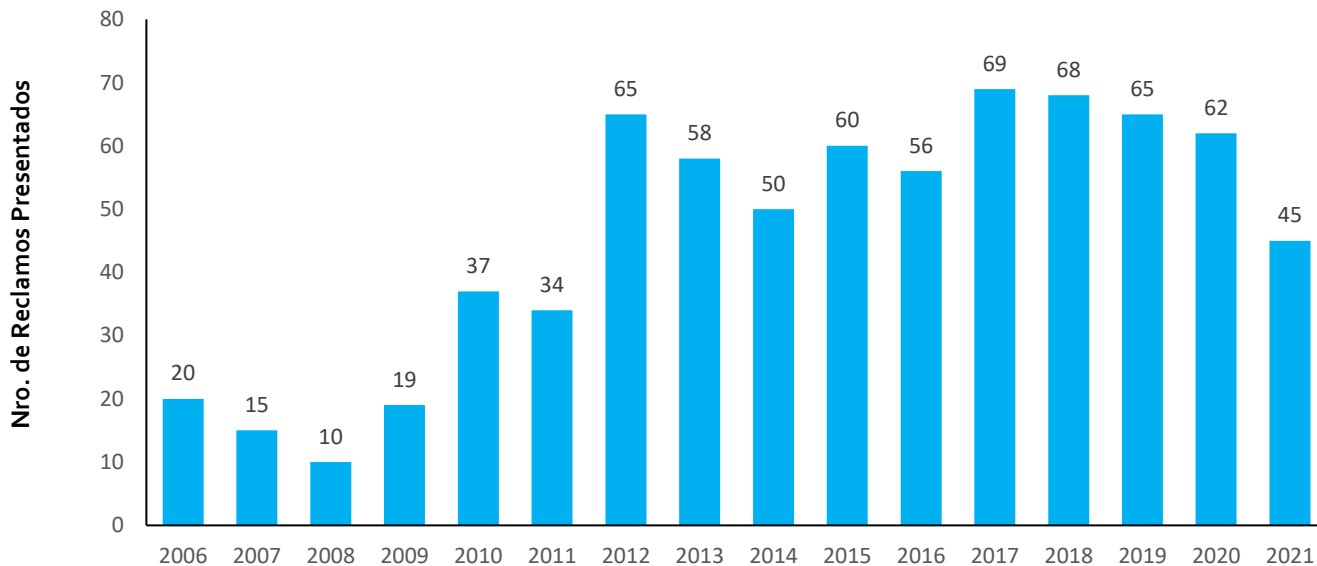
Elaboración: Supervisión Estadística Financiera - GSF

REPORTE DE RECLAMOS



EVOLUCIÓN ANUAL

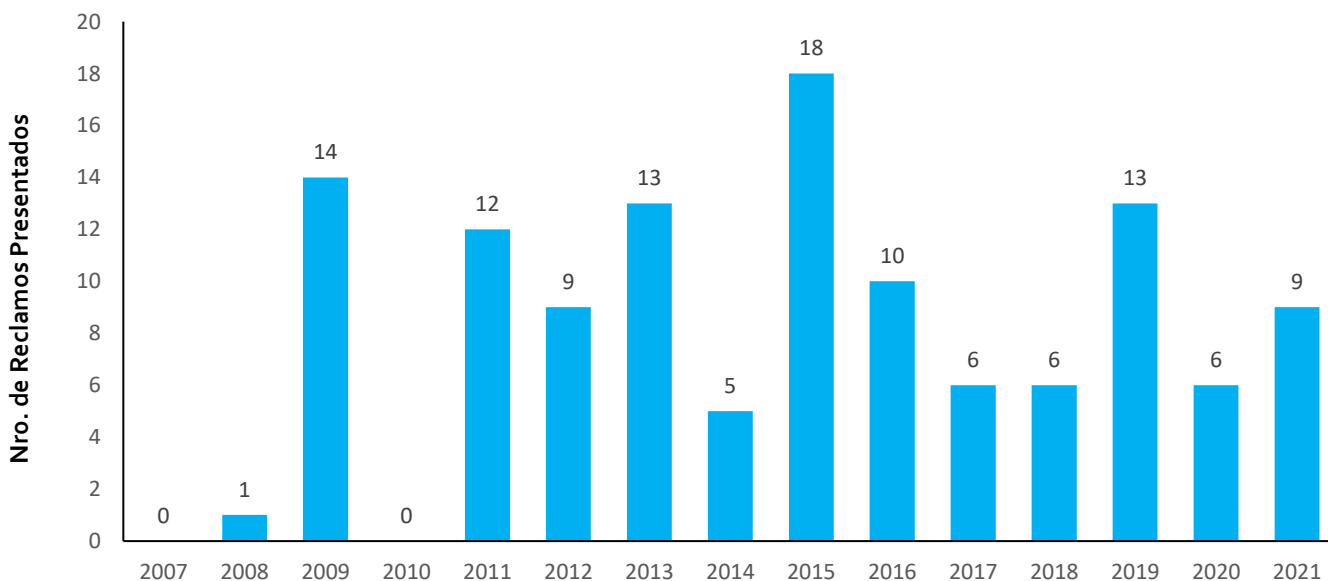
IIRSA Norte: Paita-Yurimaguas



Fuente: Concesionario

Elaboración: Supervisión Estadística Financiera - GSF

IIRSA Sur, Tramo 1: Marcona - Urcos



Fuente: Concesionario

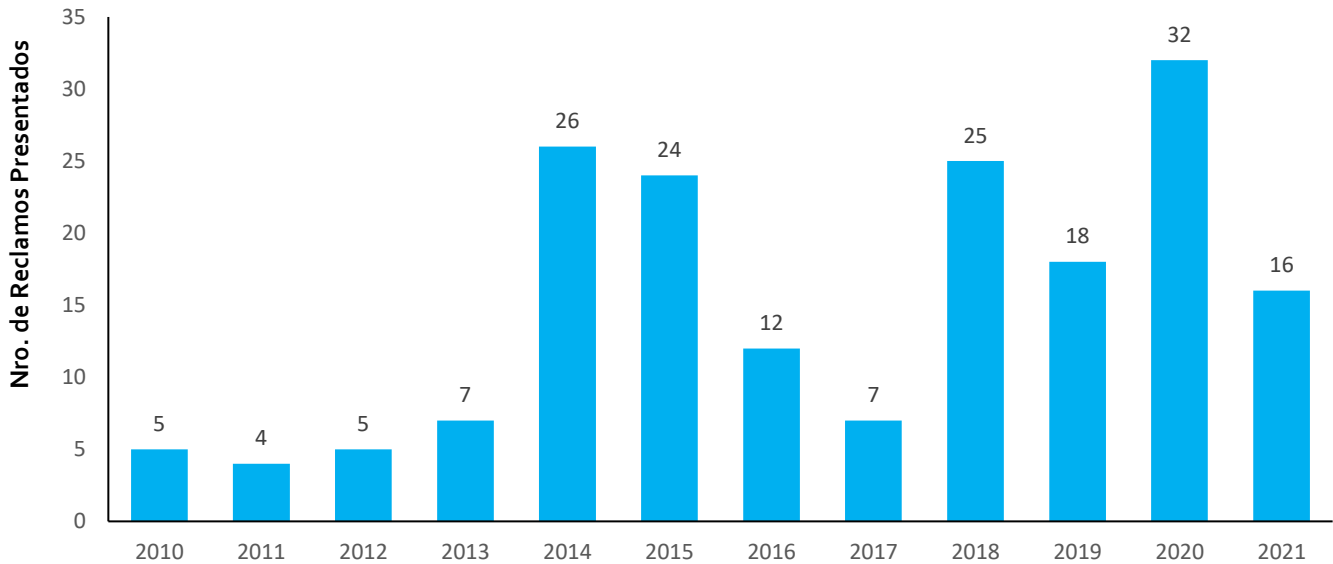
Elaboración: Supervisión Estadística Financiera - GSF

REPORTE DE RECLAMOS



EVOLUCIÓN ANUAL

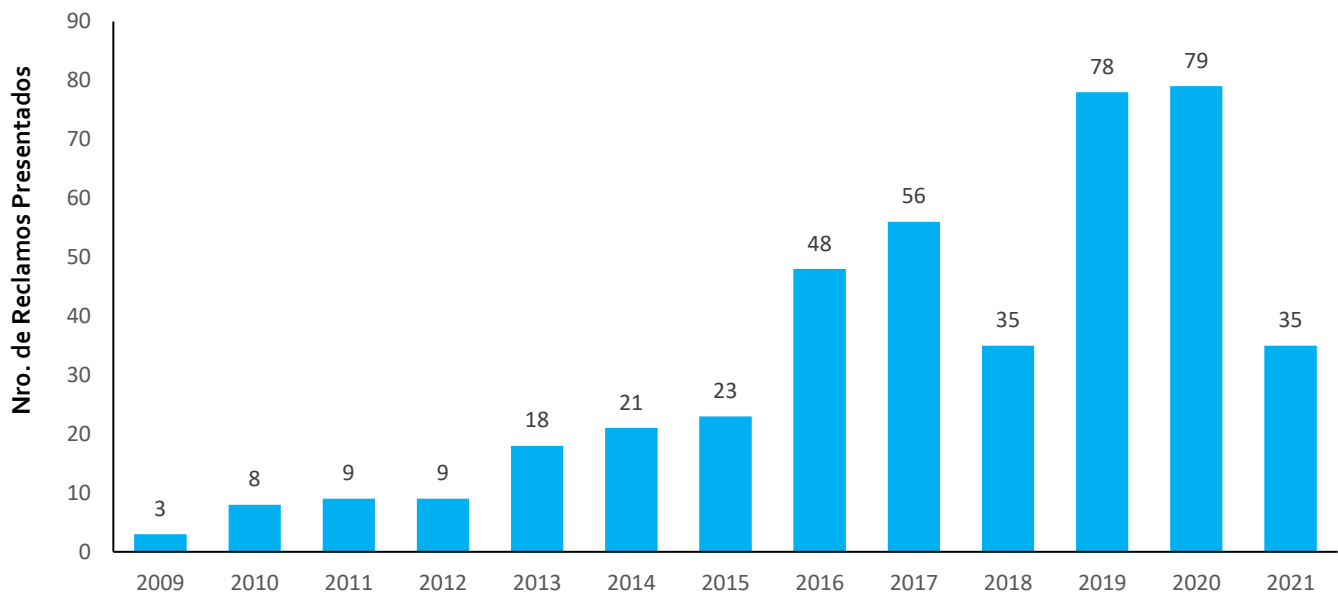
● IIRSA Sur, Tramo 5: Ilo, Matarani - Azángaro



Fuente: Concesionario

Elaboración: Supervisión Estadística Financiera - GSF

● Red Vial N° 4 - Pativilca - Puerto Salaverry



Fuente: Concesionario

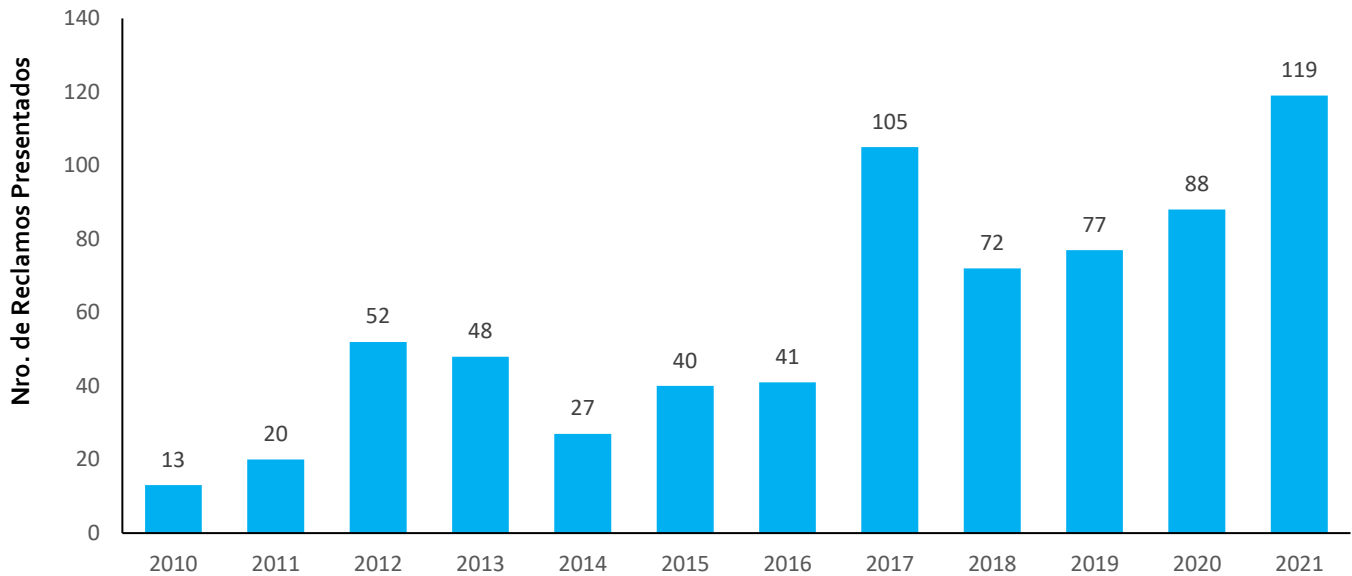
Elaboración: Supervisión Estadística Financiera - GSF

REPORTE DE RECLAMOS



EVOLUCIÓN ANUAL

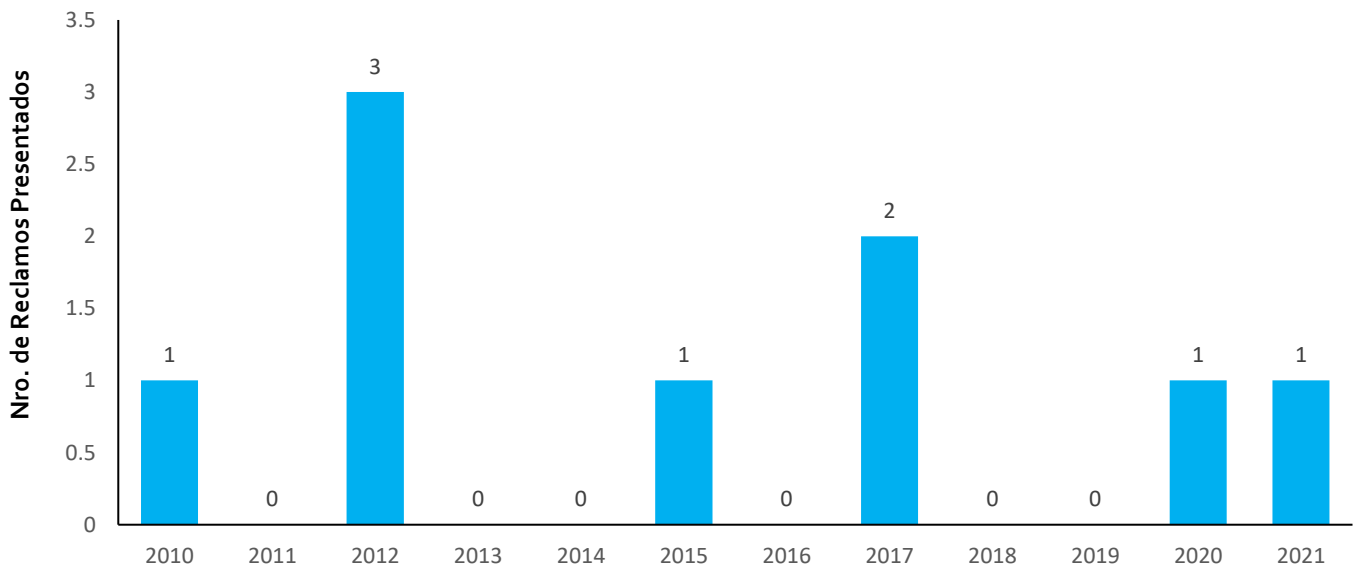
● Autopista del Sol - Trujillo-Sullana



Fuente: Concesionario

Elaboración: Supervisión Estadística Financiera - GSF

● Buenos Aires-Canchaque



Fuente: Concesionario

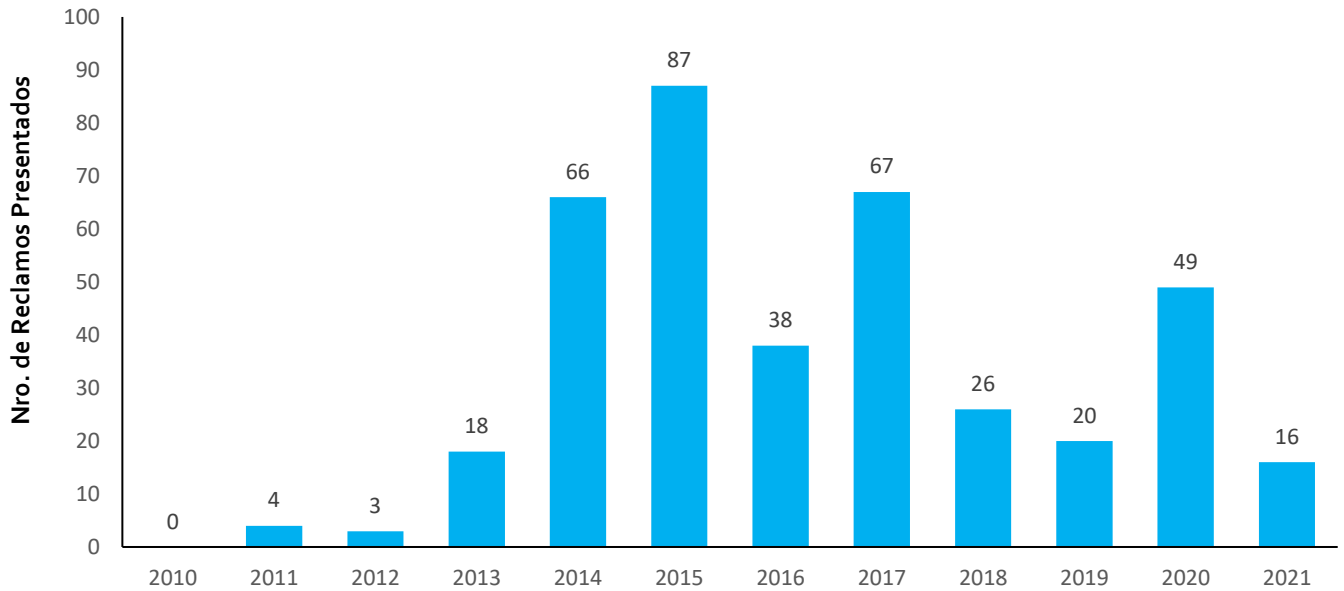
Elaboración: Supervisión Estadística Financiera - GSF

REPORTE DE RECLAMOS



IIRSA Centro - Tramo 2

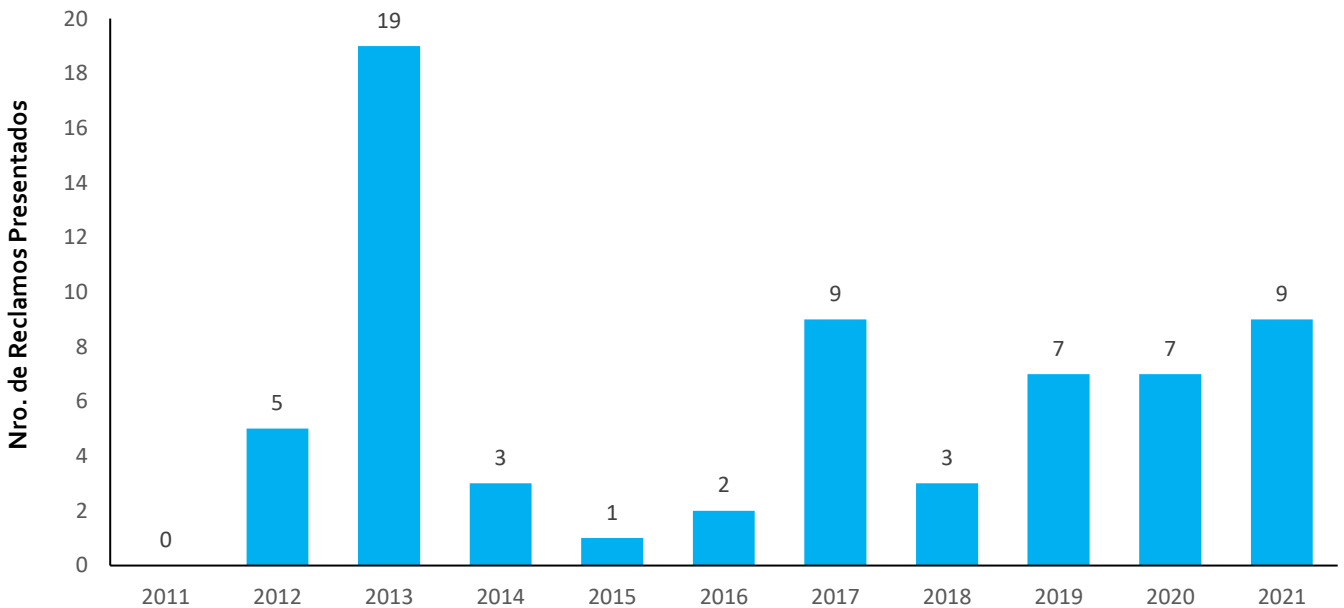
EVOLUCIÓN ANUAL



Fuente: Concesionario

Elaboración: Supervisión Estadística Financiera - GSF

IIRSA Sur, Tramo 4: Azángaro-Inambari



Fuente: Concesionario

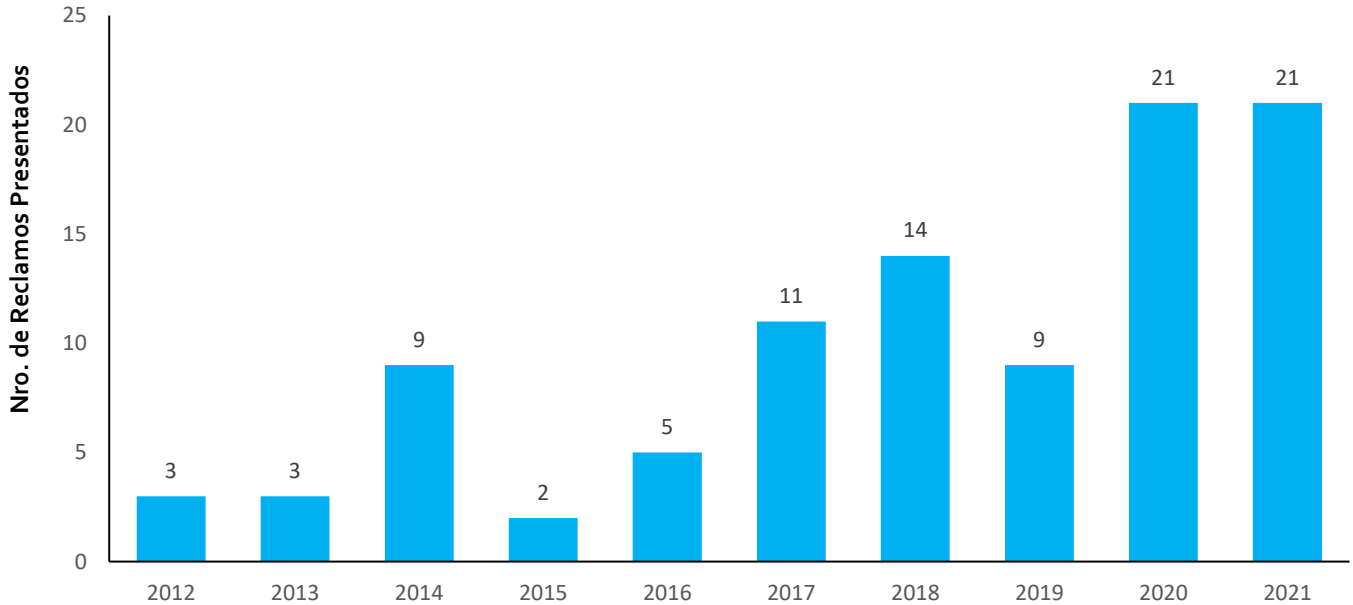
Elaboración: Supervisión Estadística Financiera - GSF

REPORTE DE RECLAMOS



EVOLUCIÓN ANUAL

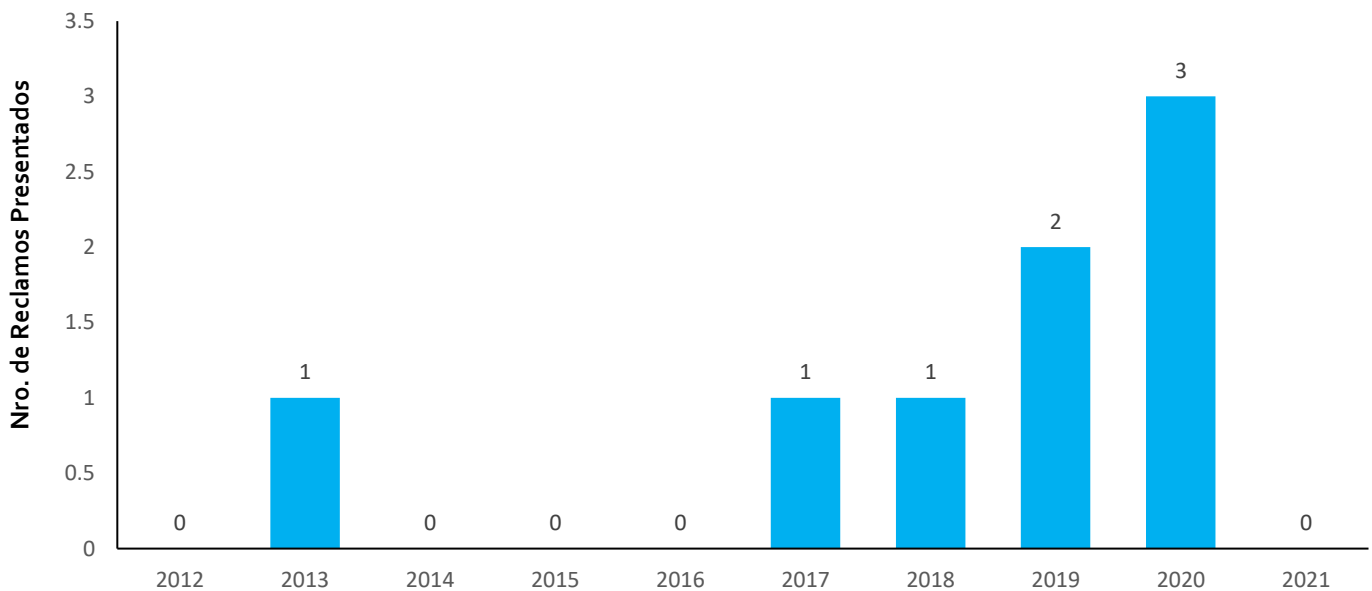
● IIRSA Sur, Tramo 3: Inambari-Iñapari



Fuente: Concesionario

Elaboración: Supervisión Estadística Financiera - GSF

● IIRSA Sur, Tramo 2 : Urcos-Inambari



Fuente: Concesionario

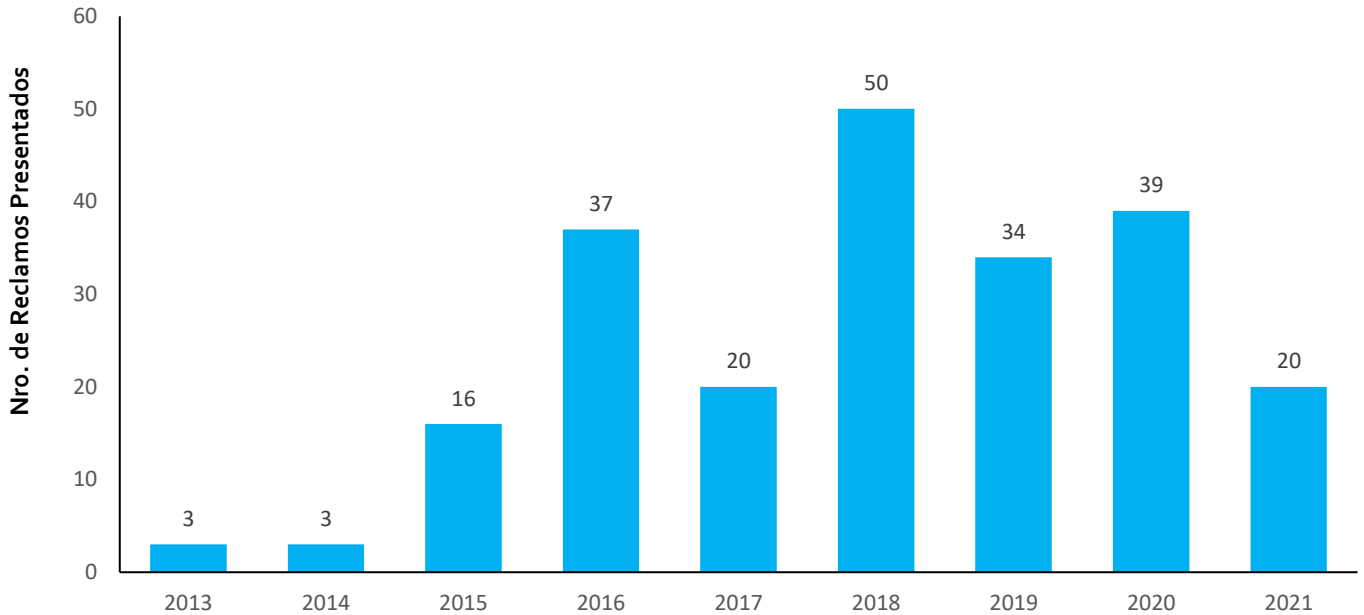
Elaboración: Supervisión Estadística Financiera - GSF

REPORTE DE RECLAMOS



Tramo Vial Desvío Quilca - La Concordia

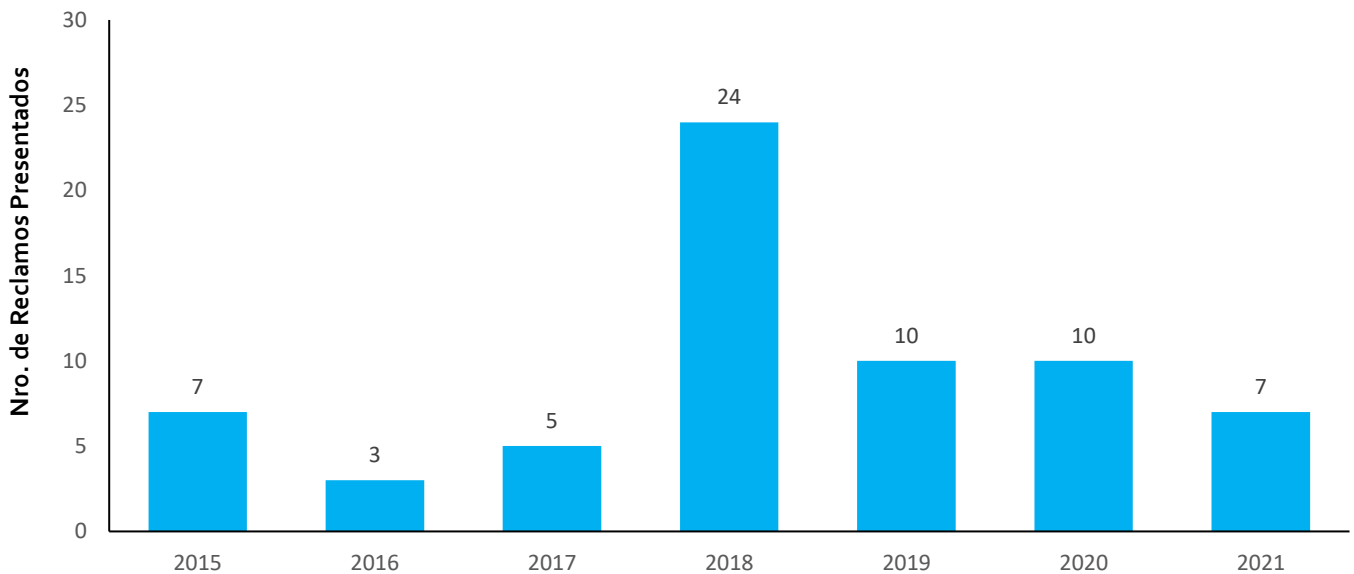
EVOLUCIÓN ANUAL



Fuente: Concesionario

Elaboración: Supervisión Estadística Financiera - GSF

Longitudinal de la Sierra Tramo 2



Fuente: Concesionario

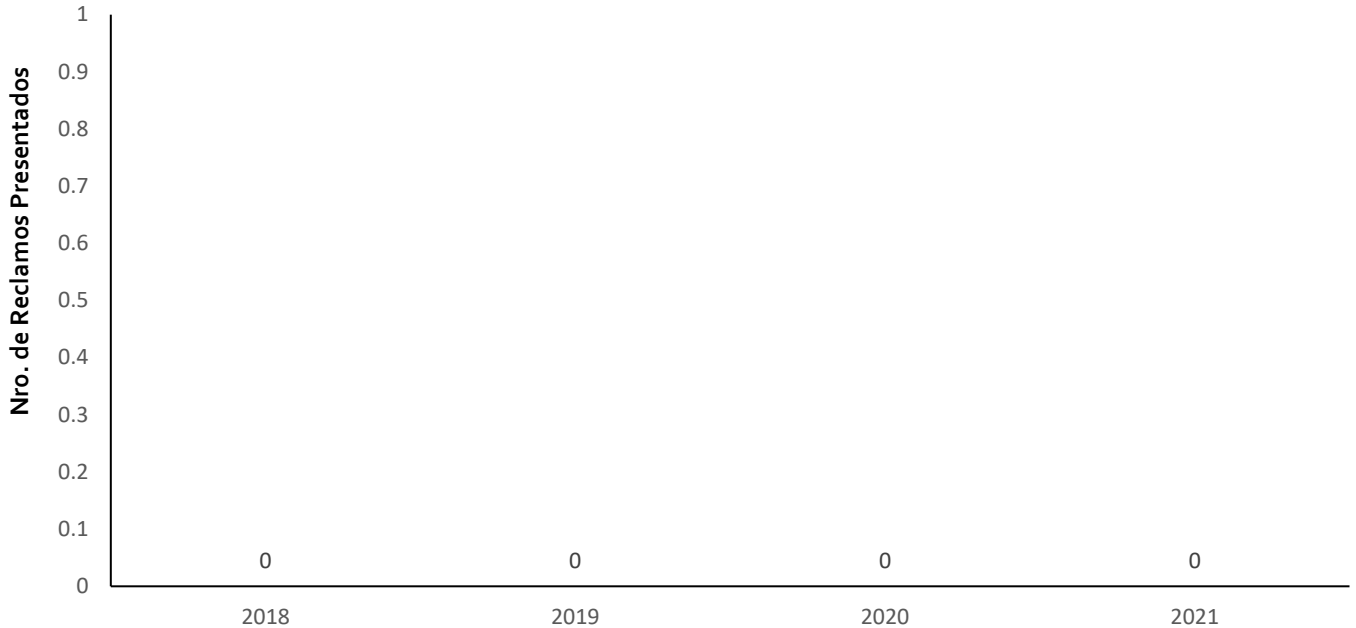
Elaboración: Supervisión Estadística Financiera - GSF

REPORTE DE RECLAMOS



EVOLUCIÓN ANUAL

● Tramo Vial - Ovalo Chancay - Huaral - Acos

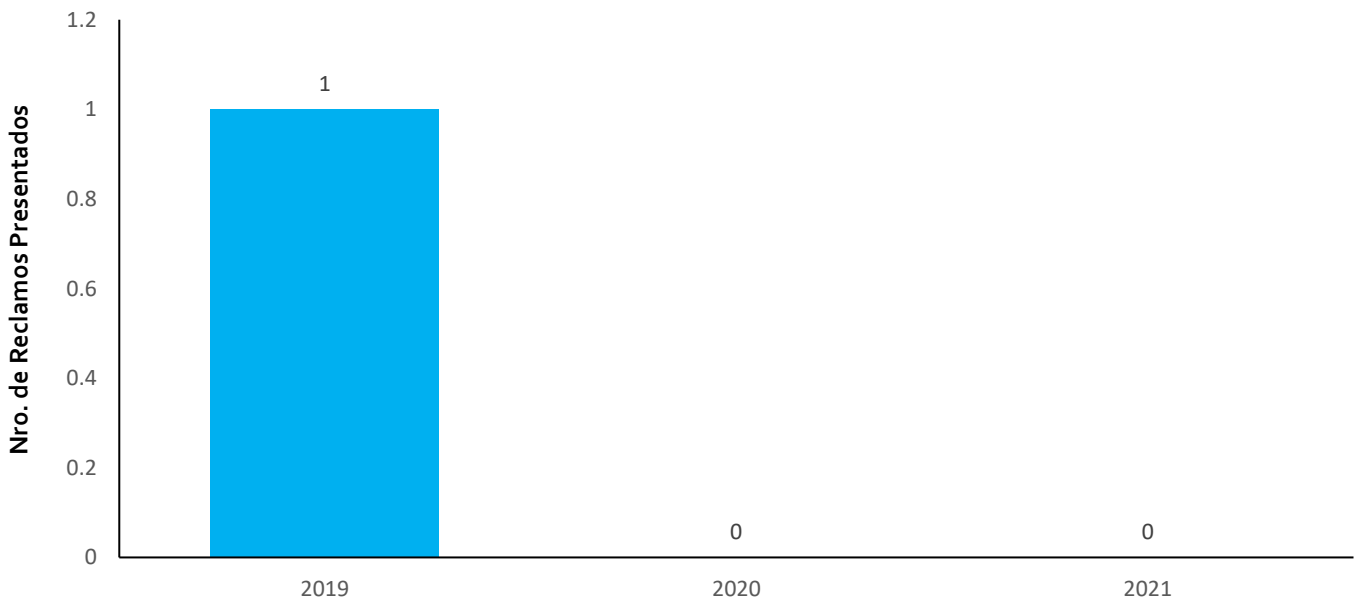


Hasta ahora no ha reportado reclamo alguno.

Fuente: Concesionario

Elaboración: Supervisión Estadística Financiera - GSF

● Tramo Vial - Nuevo Mocupe - Cayaltí - Oyotún

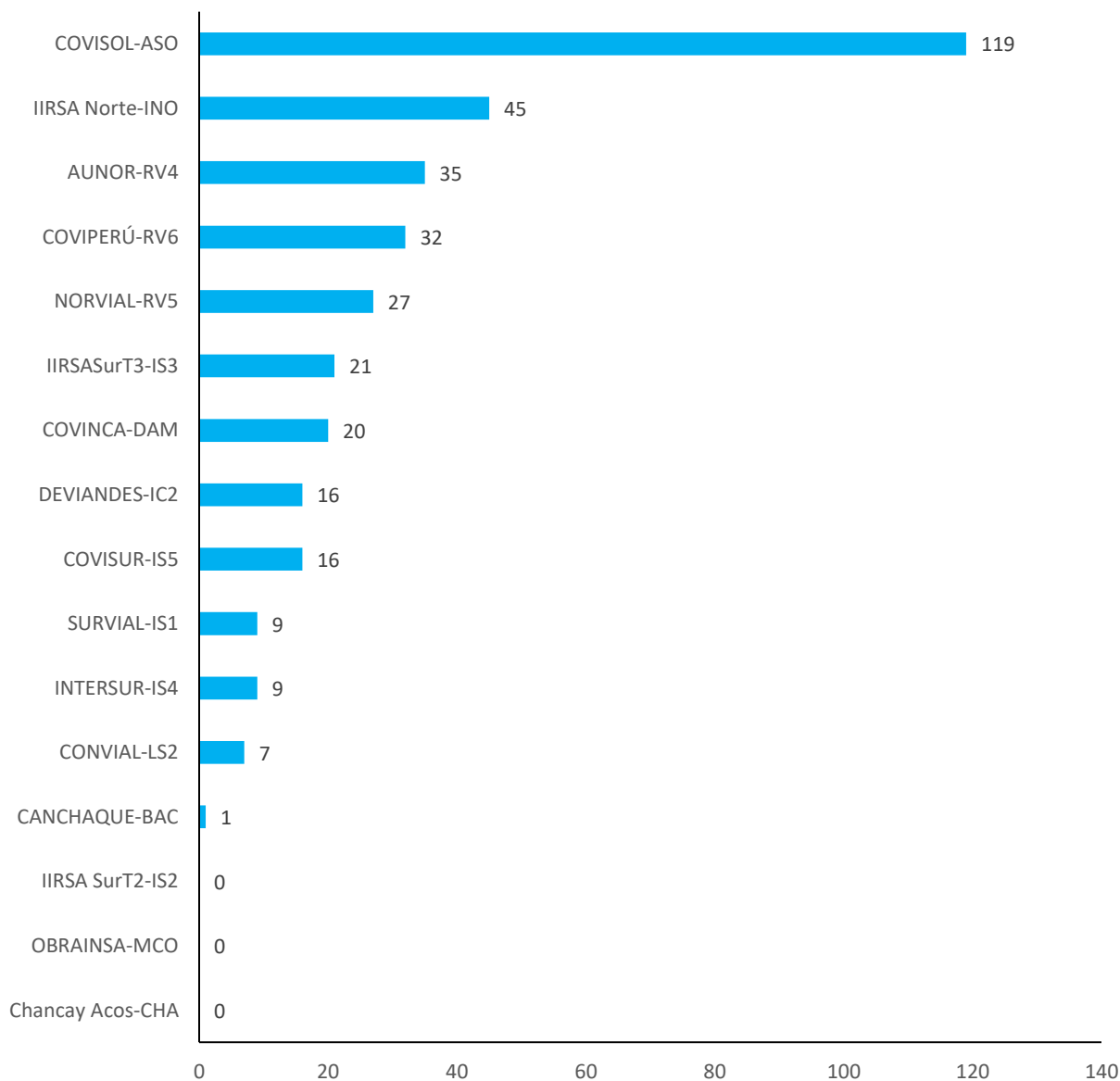


Fuente: Concesionario

Elaboración: Supervisión Estadística Financiera - GSF



Ranking de Concesiones N° Reclamos Presentados Acumulado de Enero – agosto 2021



Fuente: Concesionario

Elaboración: Supervisión Estadística Financiera -
GSF

6

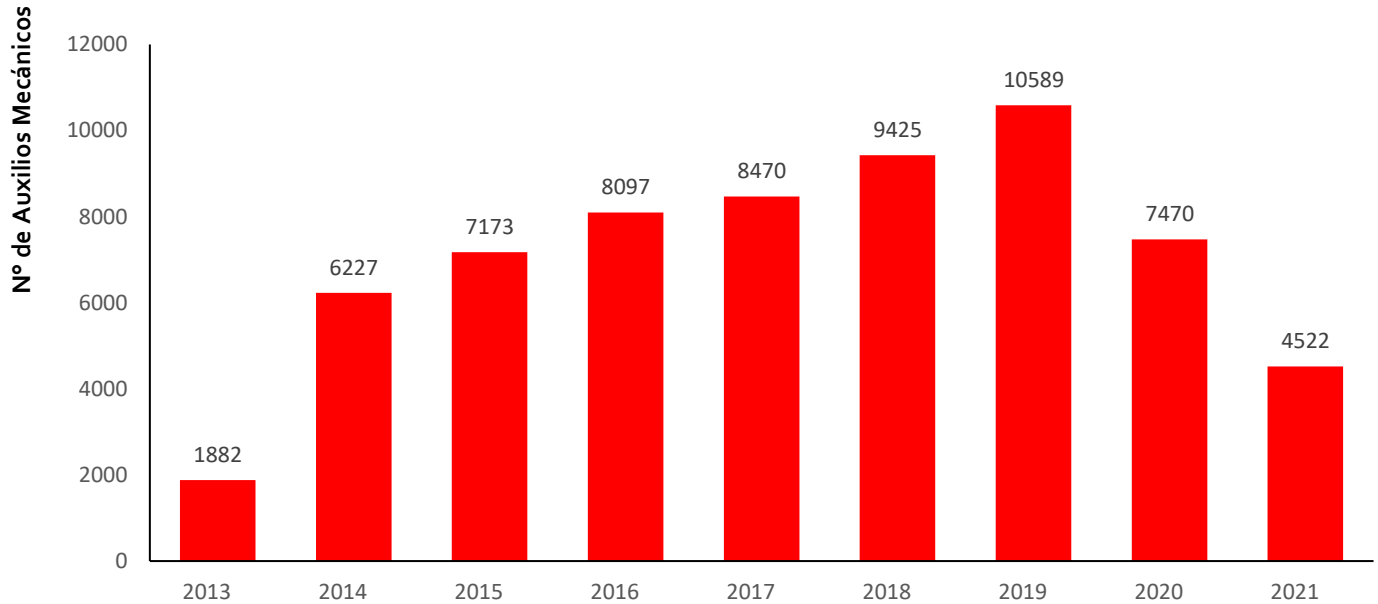
REPORTE DE AUXILIO MECÁNICO Y REMOLQUE DE GRÚA

REPORTE DE AUXILIO MECÁNICO Y REMOLQUE



Red Vial N° 5 - Tramo Ancón-Huacho-Pativilca

EVOLUCIÓN MENSUAL

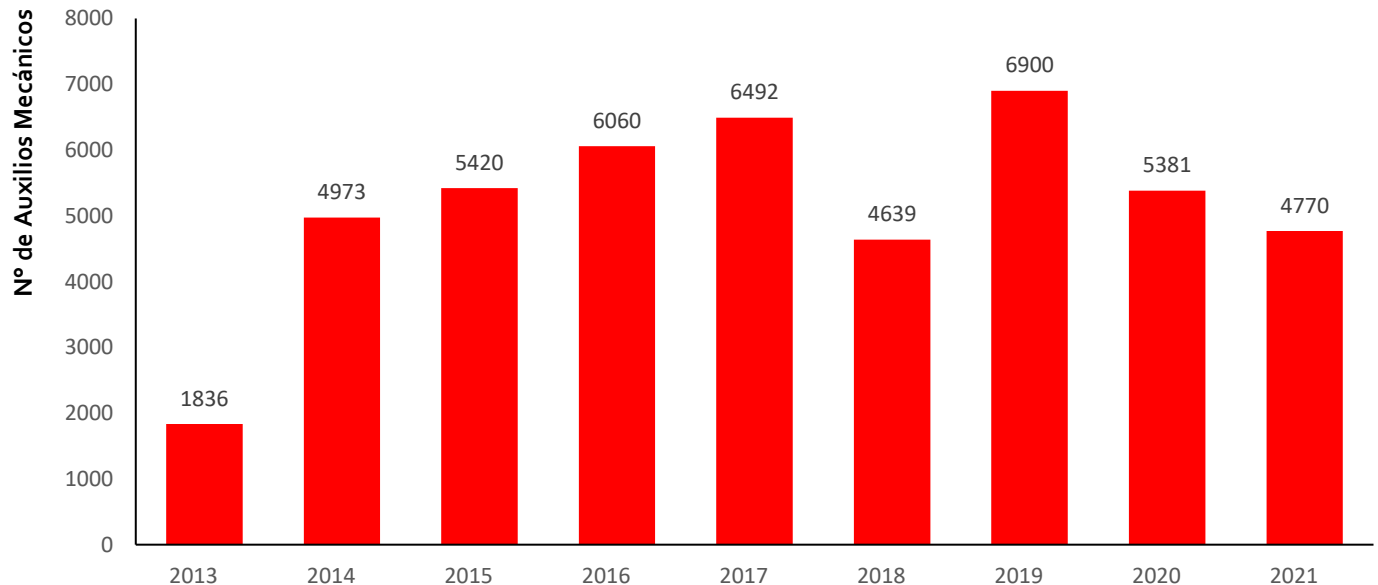


Fuente: Concesionario

Datos: Desde Homologación de Formatos (Sep-2013) a agosto 2021

Elaboración: Supervisión Estadística Financiera - GSF

Red Vial N° 6 - Pucusana-Cerro Azul-Ica



Fuente: Concesionario

Datos: Desde Homologación de Formatos (Sep-2013) a agosto 2021

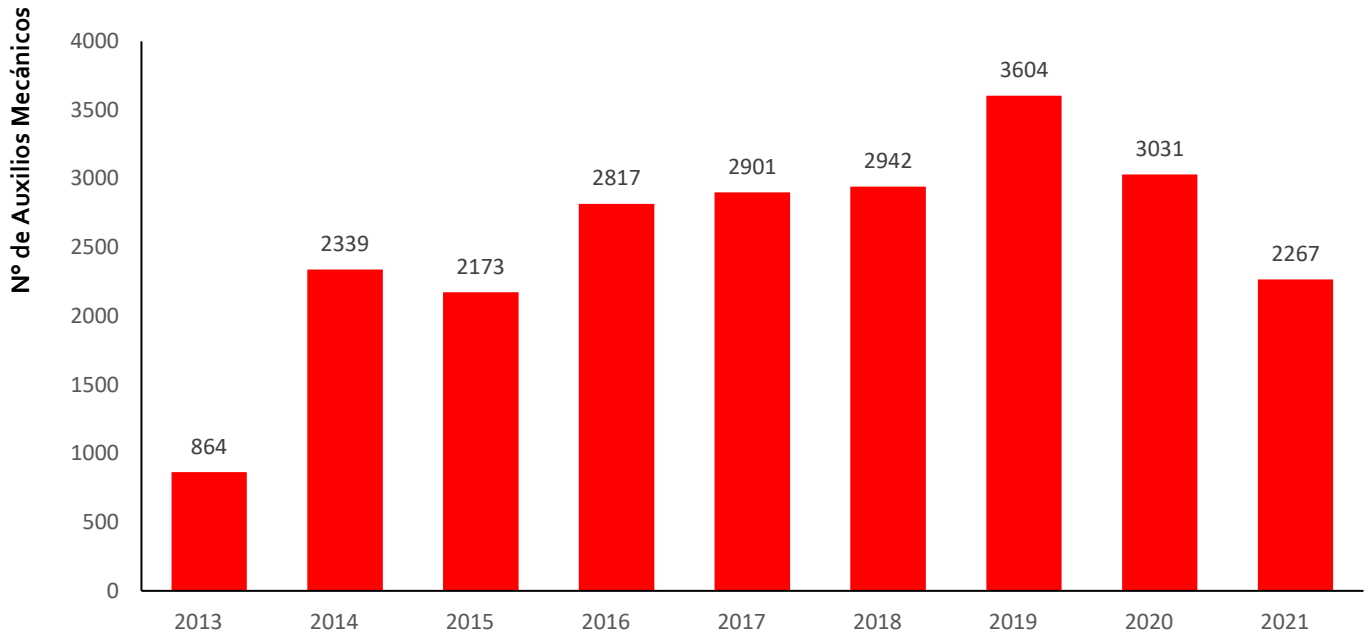
Elaboración: Supervisión Estadística Financiera - GSF

REPORTE DE AUXILIO MECÁNICO Y REMOLQUE



IIRSA Norte: Paita-Yurimaguas

EVOLUCIÓN MENSUAL

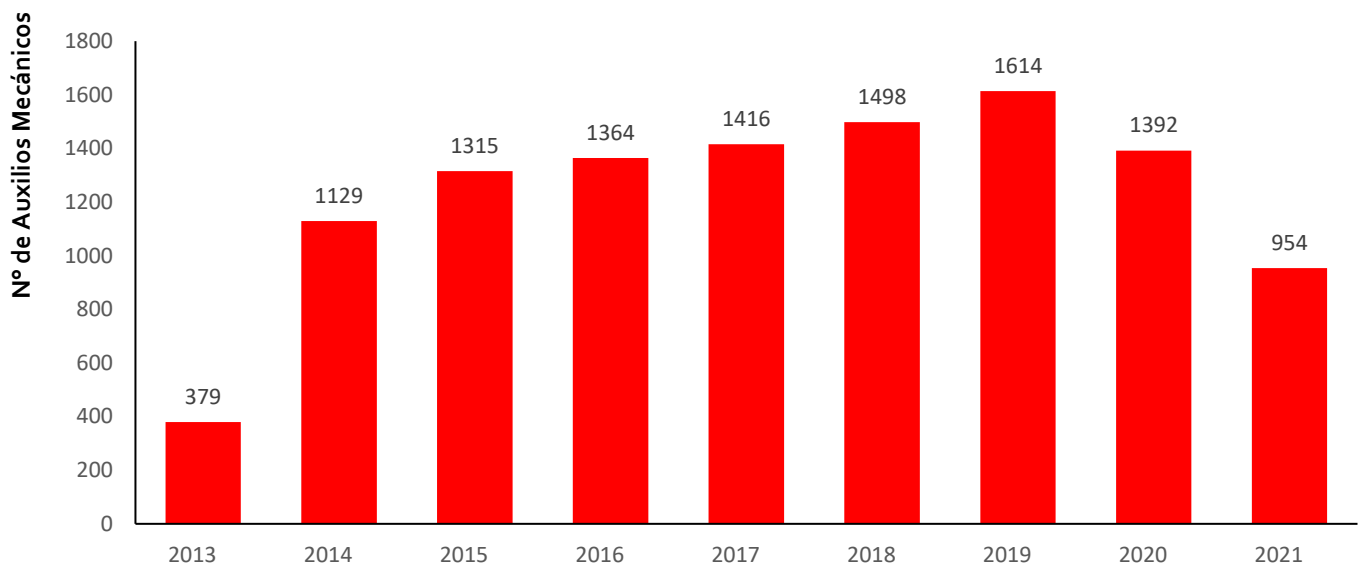


Fuente: Concesionario

Datos: Desde Homologación de Formatos (Sep-2013) a agosto 2021

Elaboración: Supervisión Estadística Financiera - GSF

IIRSA Sur, Tramo 1: Marcona - Urcos



Fuente: Concesionario

Datos: Desde Homologación de Formatos (Sep-2013) a agosto 2021

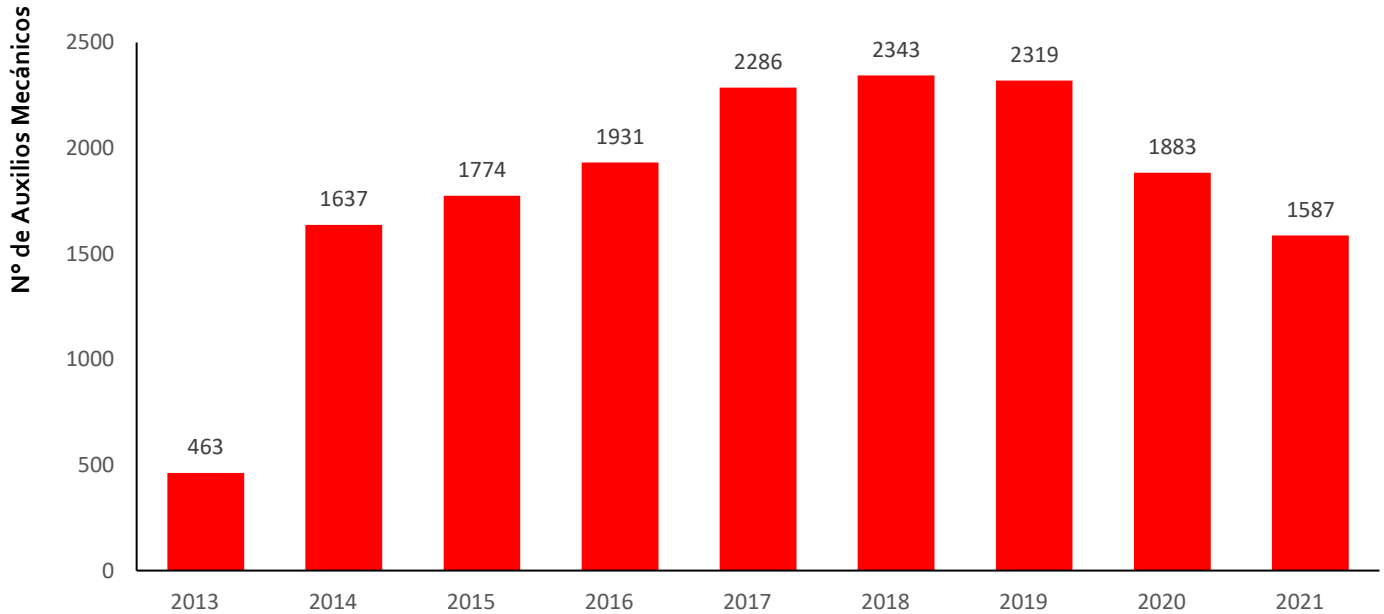
Elaboración: Supervisión Estadística Financiera - GSF

REPORTE DE AUXILIO MECÁNICO Y REMOLQUE



EVOLUCIÓN MENSUAL

● IIRSA Sur, Tramo 5: Ilo, Matarani - Azángaro

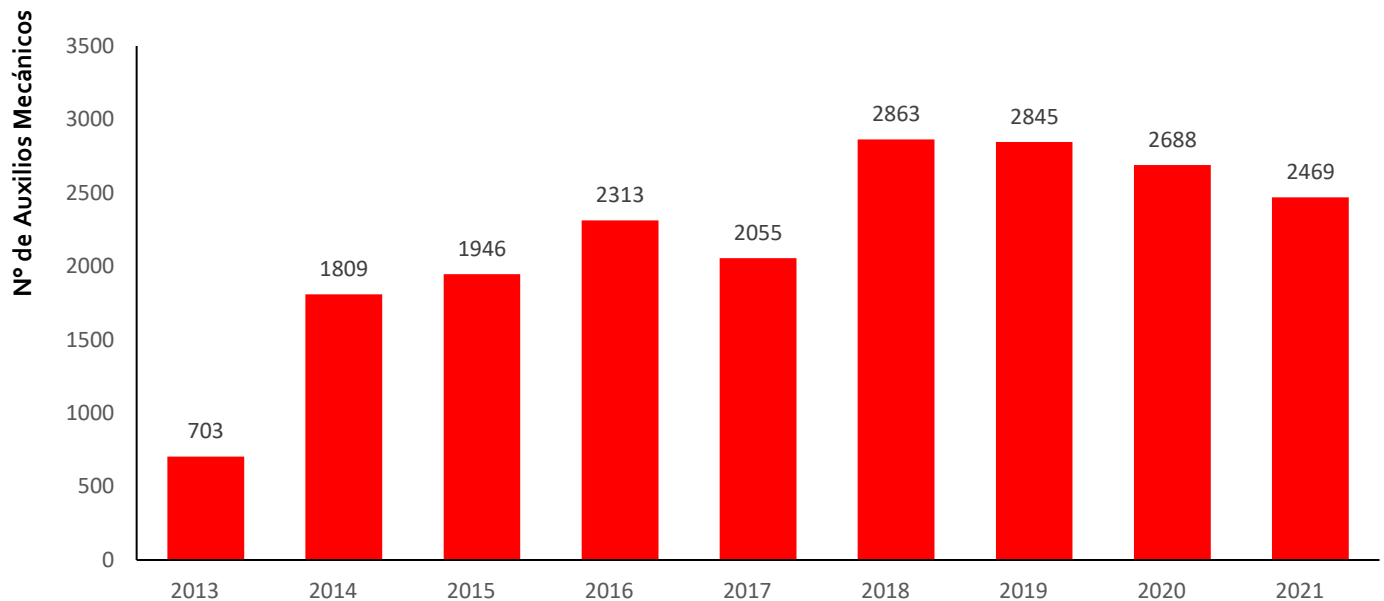


Fuente: Concesionario

Datos: Desde Homologación de Formatos (Sep-2013) a agosto 2021

Elaboración: Supervisión Estadística Financiera - GSF

● Red Vial Nº 4 - Pativilca - Puerto Salaverry



Fuente: Concesionario

Datos: Desde Homologación de Formatos (Sep-2013) a agosto 2021

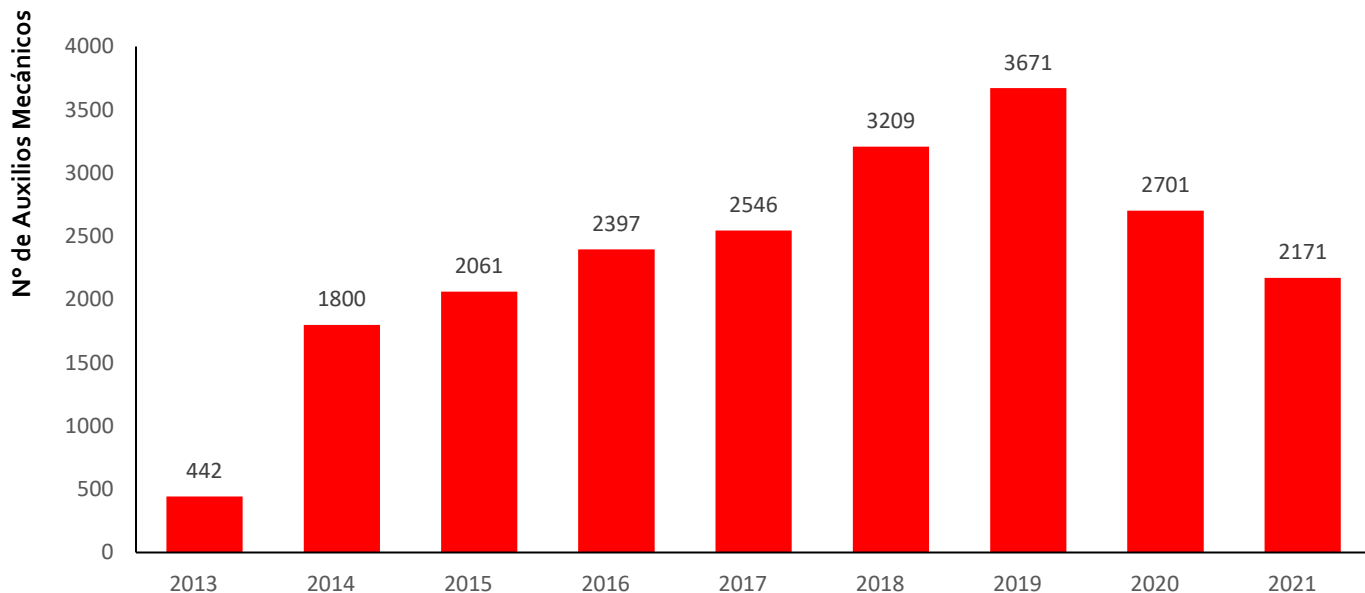
Elaboración: Supervisión Estadística Financiera - GSF

REPORTE DE AUXILIO MECÁNICO Y REMOLQUE



EVOLUCIÓN MENSUAL

● Autopista del Sol – Trujillo - Sullana

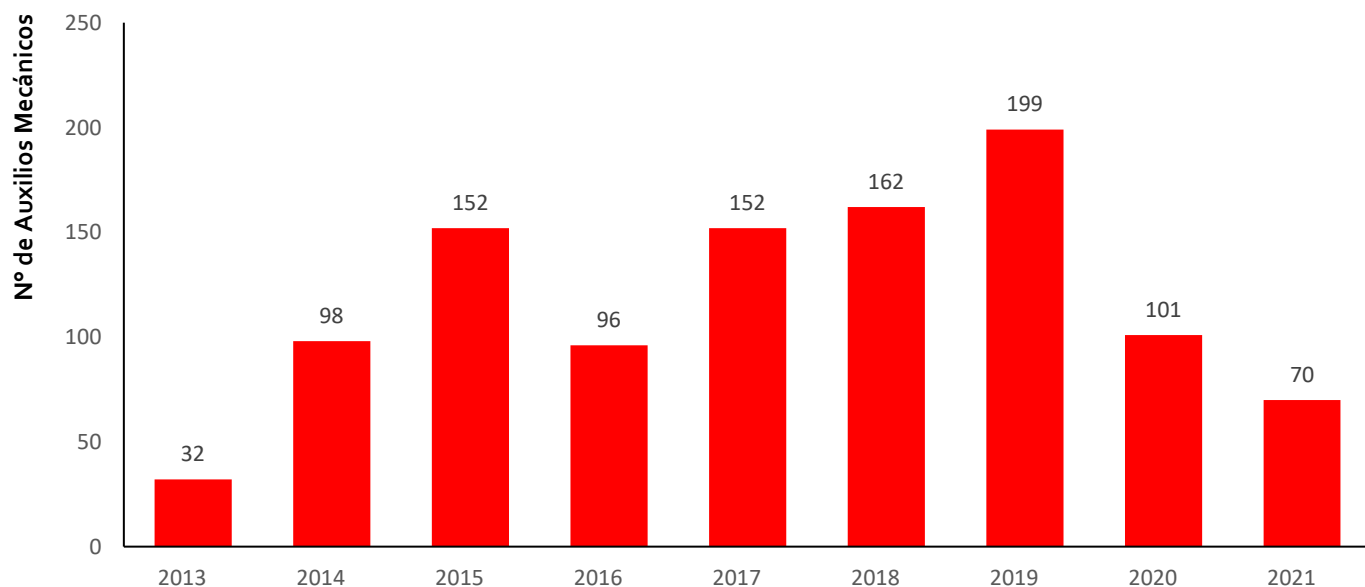


Fuente: Concesionario

Datos: Desde Homologación de Formatos (Oct-2013) a diciembre 2020

Elaboración: Supervisión Estadística Financiera - GSF

● Buenos Aires-Canchaque



Fuente: Concesionario

Datos: Desde Homologación de Formatos (Sep-2013) a agosto 2021

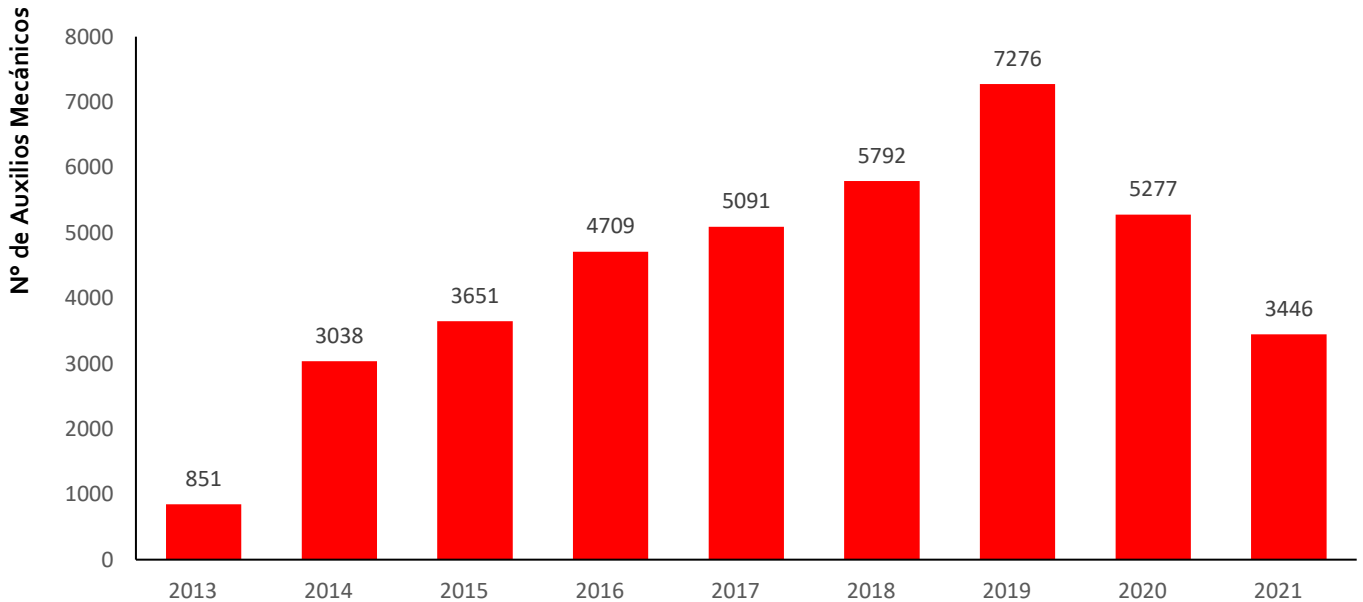
Elaboración: Supervisión Estadística Financiera - GSF

REPORTE DE AUXILIO MECÁNICO Y REMOLQUE



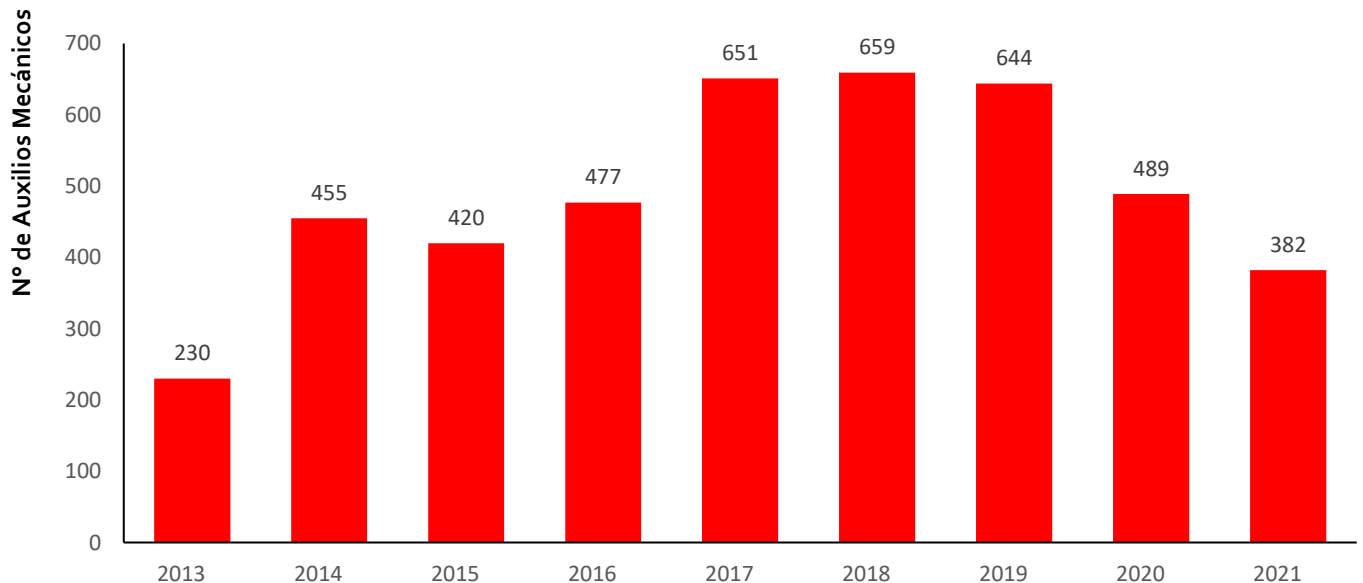
IIRSA Centro - Tramo 2

EVOLUCIÓN MENSUAL



Fuente: Concesionario
Datos: Desde Homologación de Formatos (Oct-2013) a agosto 2021
Elaboración: Supervisión Estadística Financiera - GSF

IIRSA Sur, Tramo 4: Azángaro-Inambari



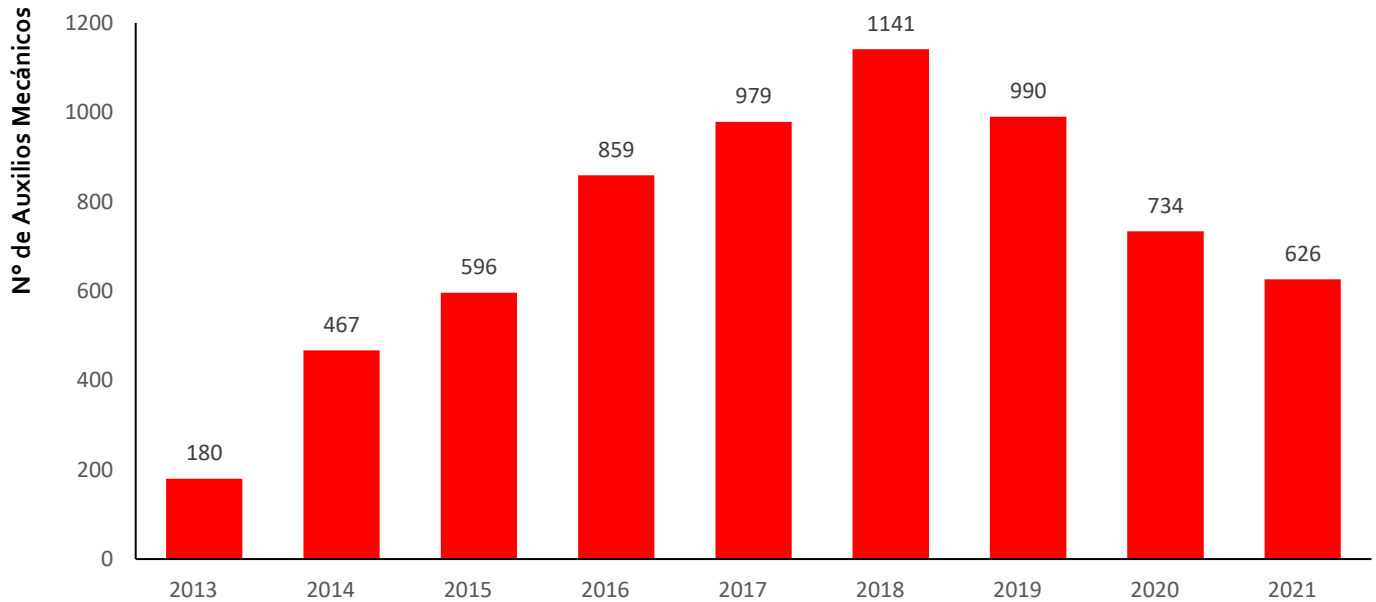
Fuente: Concesionario
Datos: Desde Homologación de Formatos (Sep-2013) a agosto 2021
Elaboración: Supervisión Estadística Financiera - GSF

REPORTE DE AUXILIO MECÁNICO Y REMOLQUE



● IIRSA Sur, Tramo 3: Inambari-Iñapari

EVOLUCIÓN MENSUAL

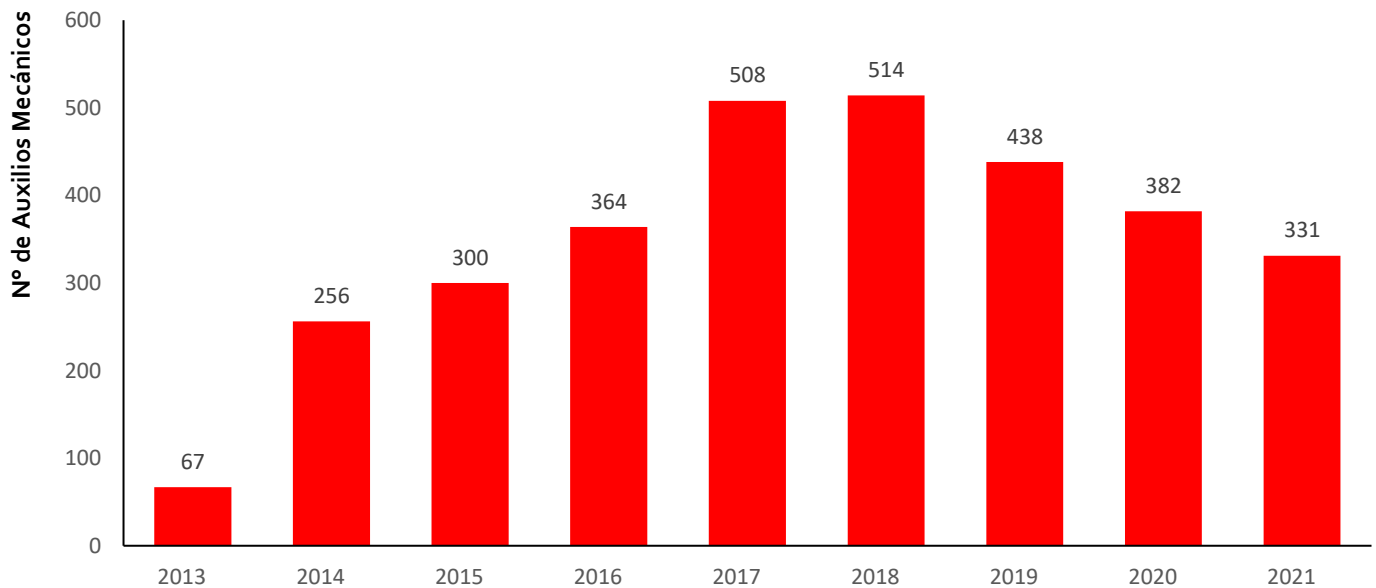


Fuente: Concesionario

Datos: Desde Homologación de Formatos (Ago-2013) a agosto 2021

Elaboración: Supervisión Estadística Financiera - GSF

● IIRSA Sur, Tramo 2 : Urcos-Inambari



Fuente: Concesionario

Datos: Desde Homologación de Formatos (Ago-2013) a agosto 2021

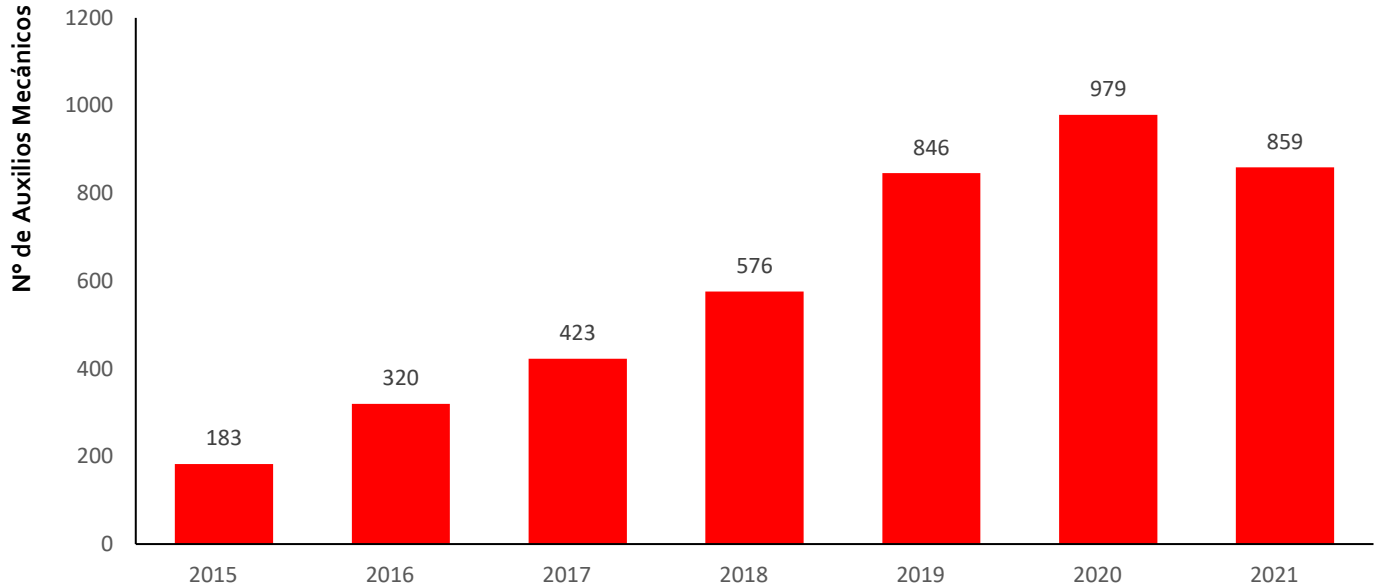
Elaboración: Supervisión Estadística Financiera - GSF

REPORTE DE AUXILIO MECÁNICO Y REMOLQUE



● Longitudinal de la Sierra Tramo 2

EVOLUCIÓN MENSUAL

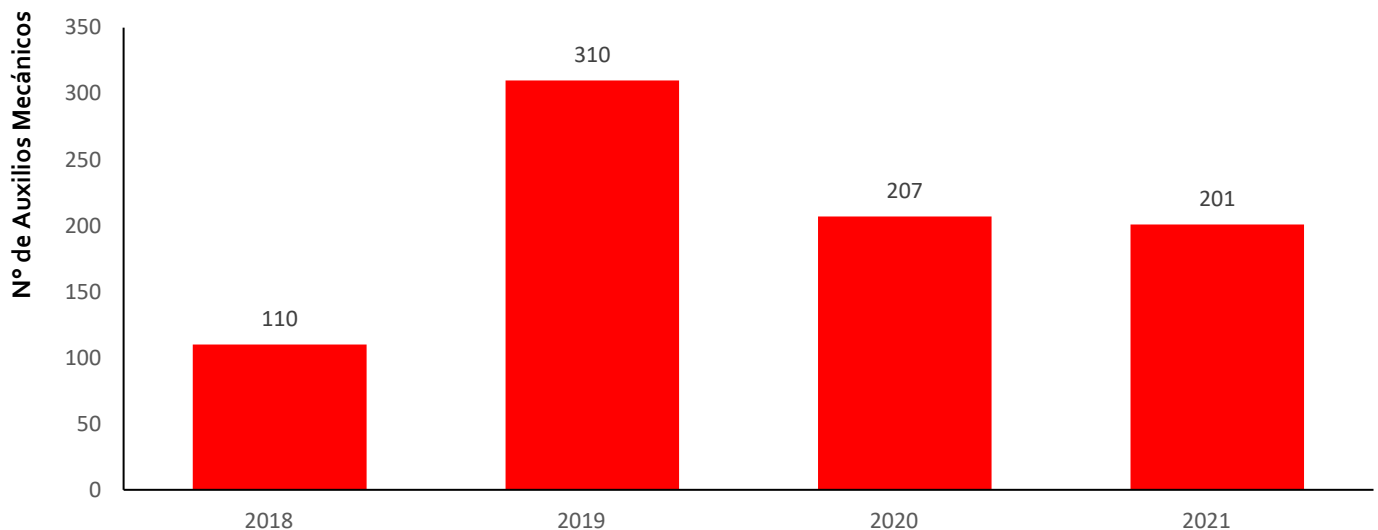


Fuente: Concesionario

Datos: Desde Homologación de Formatos (Ene-2015) a agosto 2021.

Elaboración: Supervisión Estadística Financiera - GSF

● Tramo Vial - Ovalo Chancay - Huaral - Acos



Fuente: Concesionario

Datos: Desde Marzo 2018 a agosto 2021

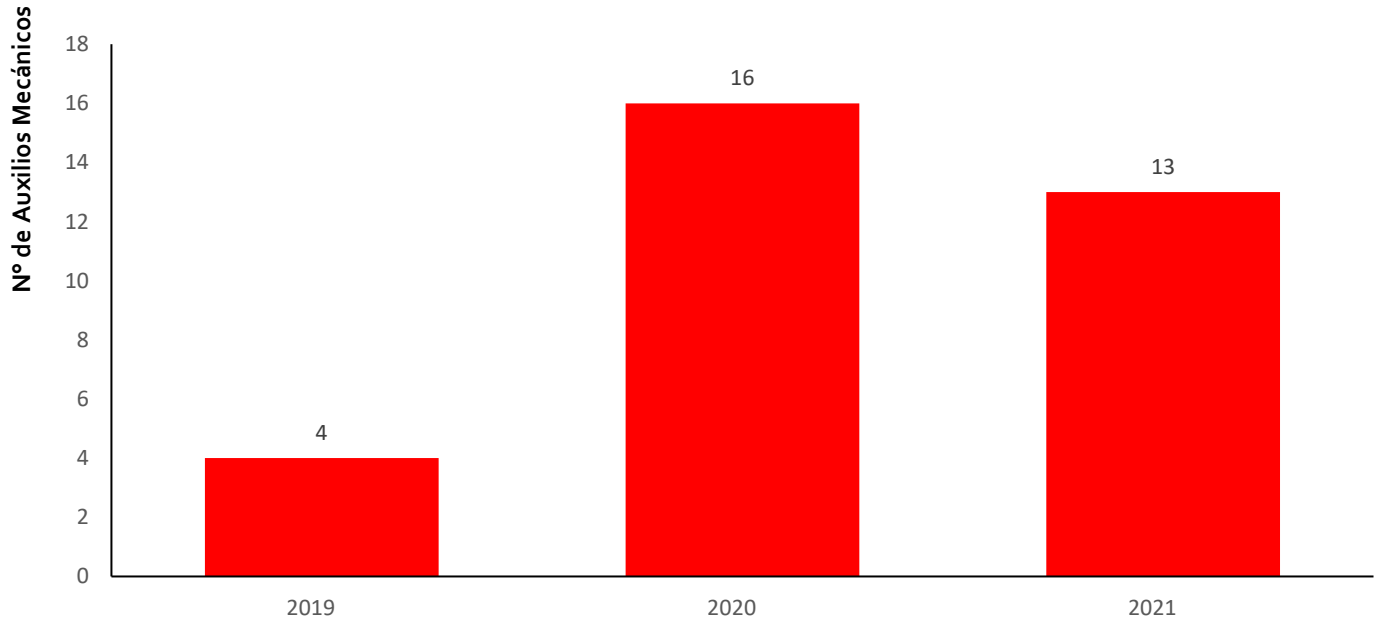
Elaboración: Supervisión Estadística Financiera - GSF

REPORTE DE AUXILIO MECÁNICO Y REMOLQUE



● Tramo Vial - Nuevo Mocupe - Cayaltí - Oyotún

EVOLUCIÓN MENSUAL

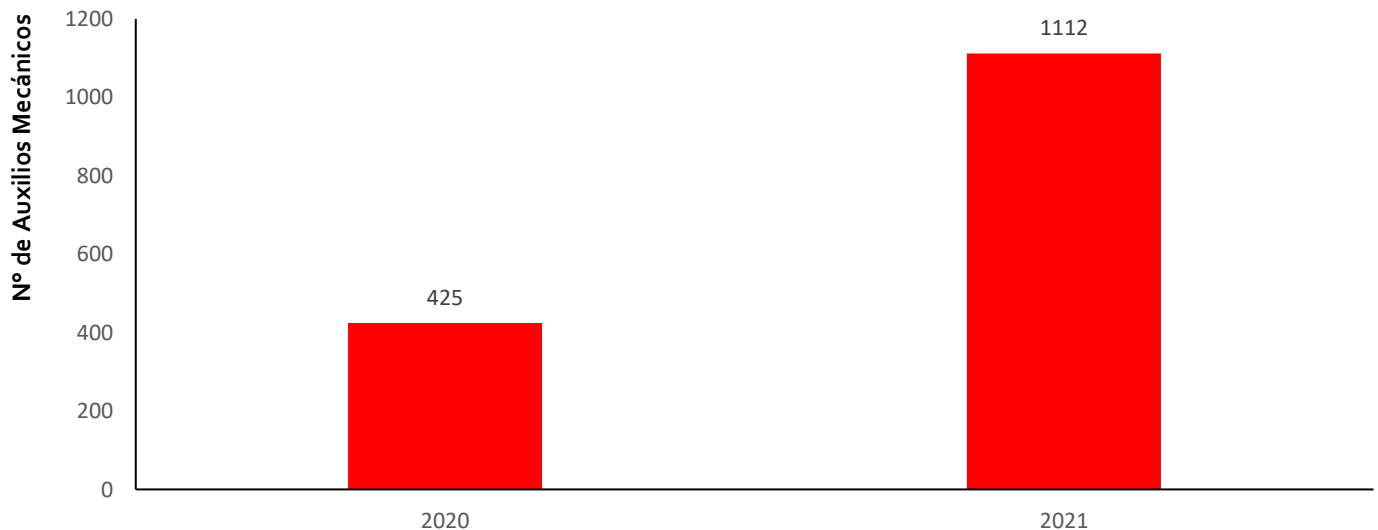


Fuente: Concesionario

Datos: Desde Noviembre 2019 a agosto 2021

Elaboración: Supervisión Estadística Financiera - GSF

● Tramo Vial Desvío Quilca - La Concordia



Fuente: Concesionario

Datos: Desde agosto 2020 a agosto 2021

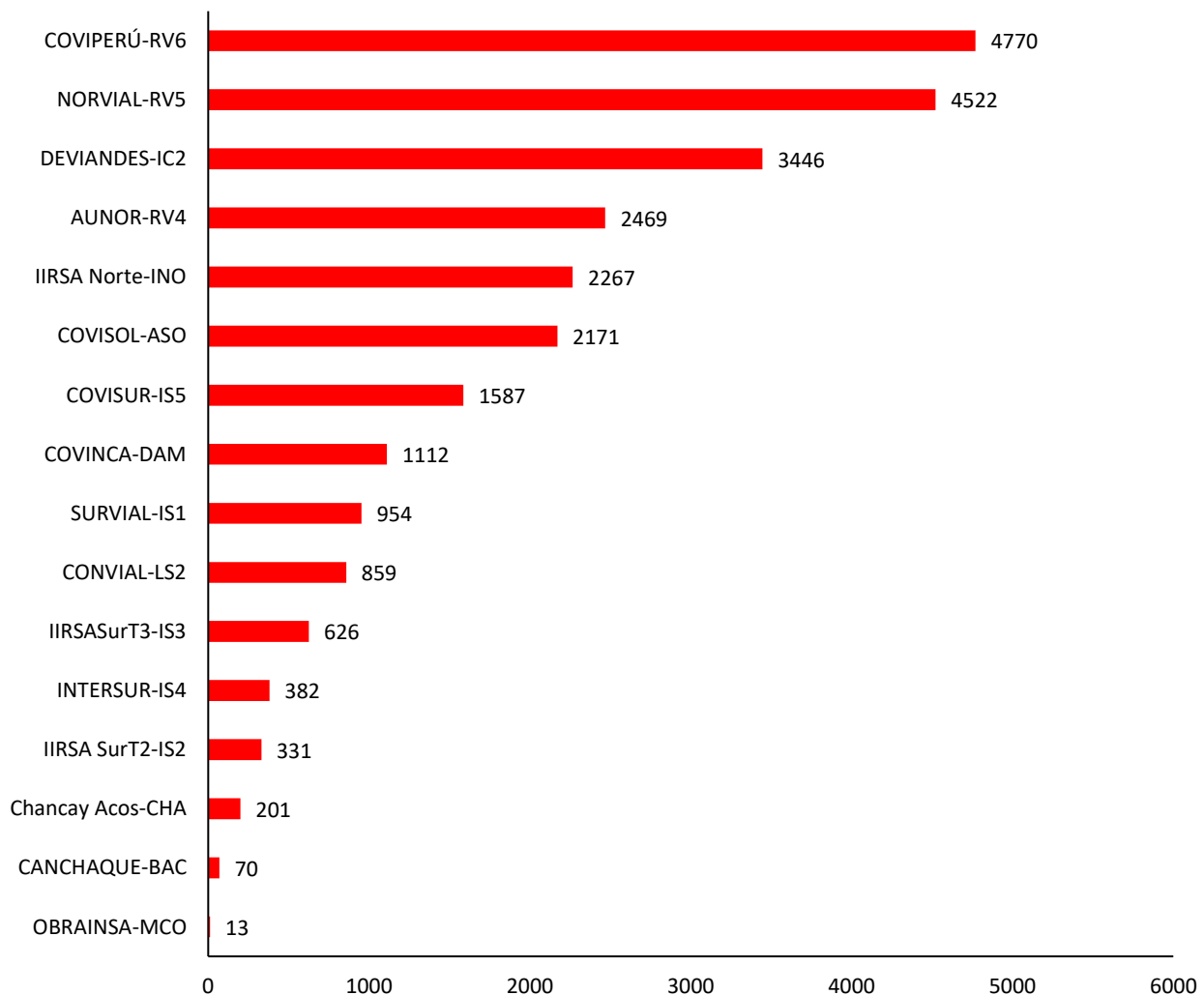
Elaboración: Supervisión Estadística Financiera - GSF

REPORTE DE AUXILIO MECÁNICO Y REMOLQUE



Ranking de Concesiones N° Auxilios Mecánicos Acumulado de Enero – agosto 2021

N° Auxilios Mecánicos



Fuente: Concesionario

Elaboración: Supervisión Estadística Financiera - GSF



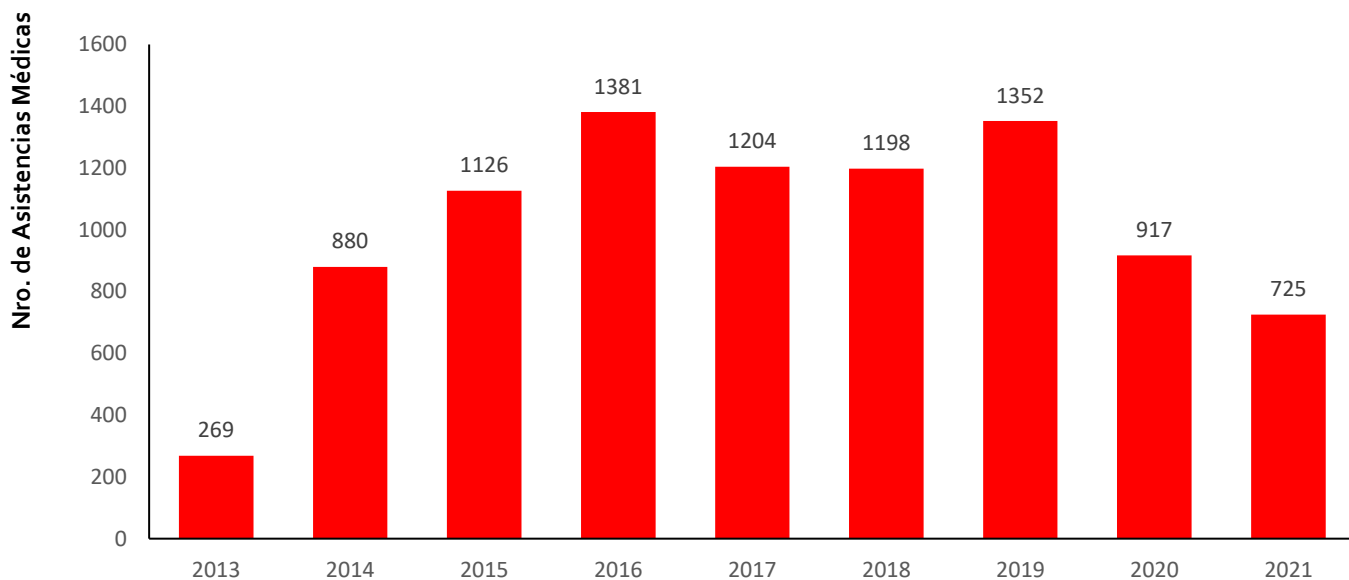
CONTROL DE ASISTENCIAS MÉDICAS

CONTROL DE ASISTENCIAS MÉDICAS



EVOLUCIÓN MENSUAL

● Red Vial N° 5 - Tramo Ancón-Huacho-Pativilca

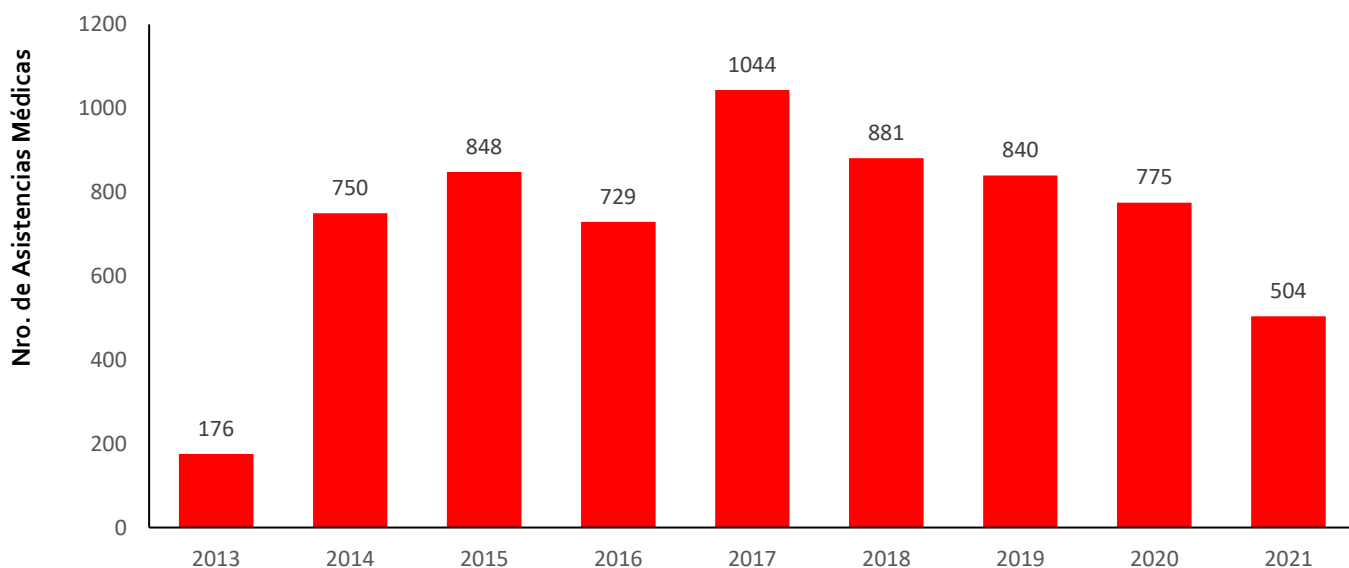


Fuente: Concesionario

Datos: Desde Homologación de Formatos (Sep-2013) a agosto 2021

Elaboración: Supervisión Estadística Financiera - GSF

● Red Vial N° 6 - Pucusana-Cerro Azul-Ica



Fuente: Concesionario

Datos: Desde Homologación de Formatos (Sep-2013) a agosto 2021

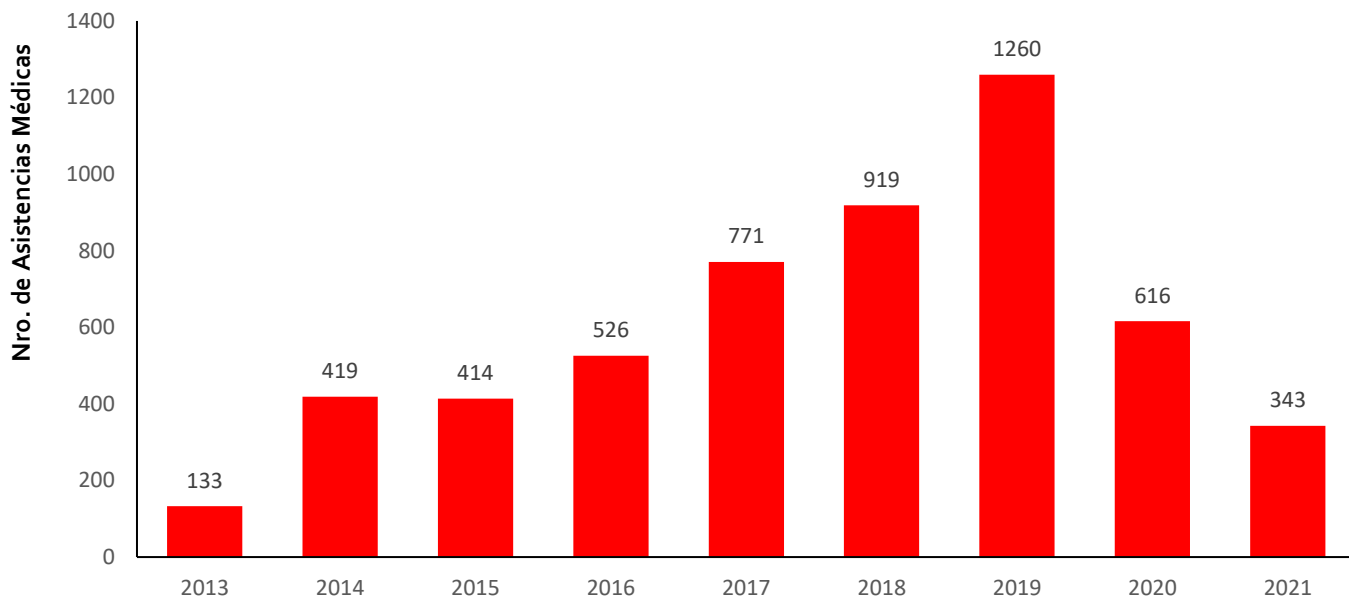
Elaboración: Supervisión Estadística Financiera - GSF

CONTROL DE ASISTENCIAS MÉDICAS



EVOLUCIÓN MENSUAL

● Autopista del Sol - Trujillo-Sullana

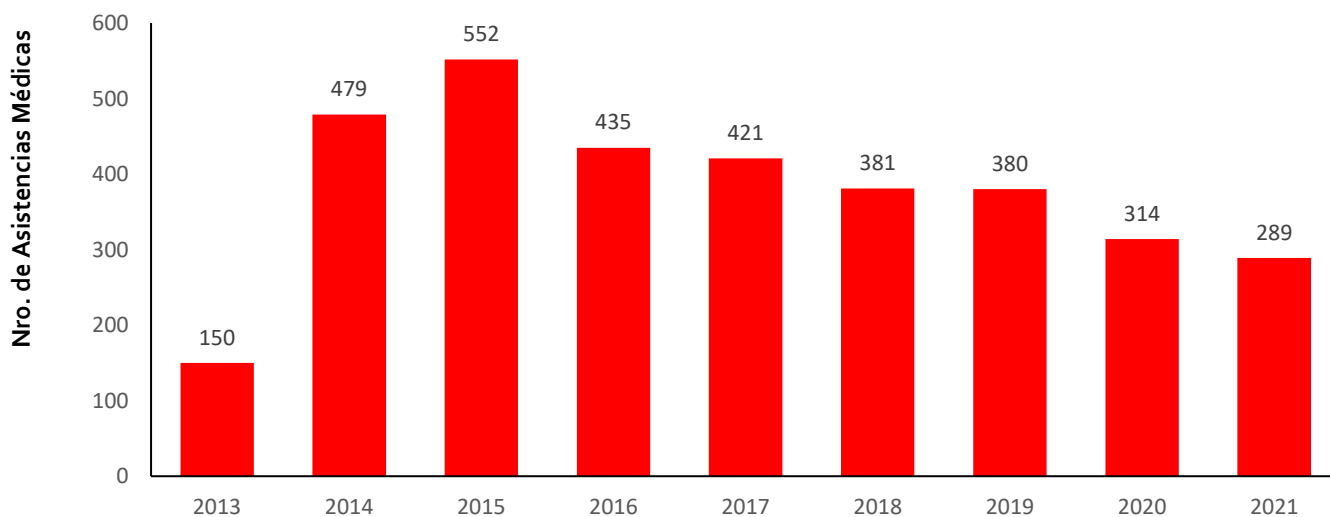


Fuente: Concesionario

Datos: Desde Homologación de Formatos (Oct-2013) a agosto 2021

Elaboración: Supervisión Estadística Financiera - GSF

● Red Vial N° 4 - Pativilca - Puerto Salaverry



Fuente: Concesionario

Datos: Desde Homologación de Formatos (Sep-2013) a agosto 2021

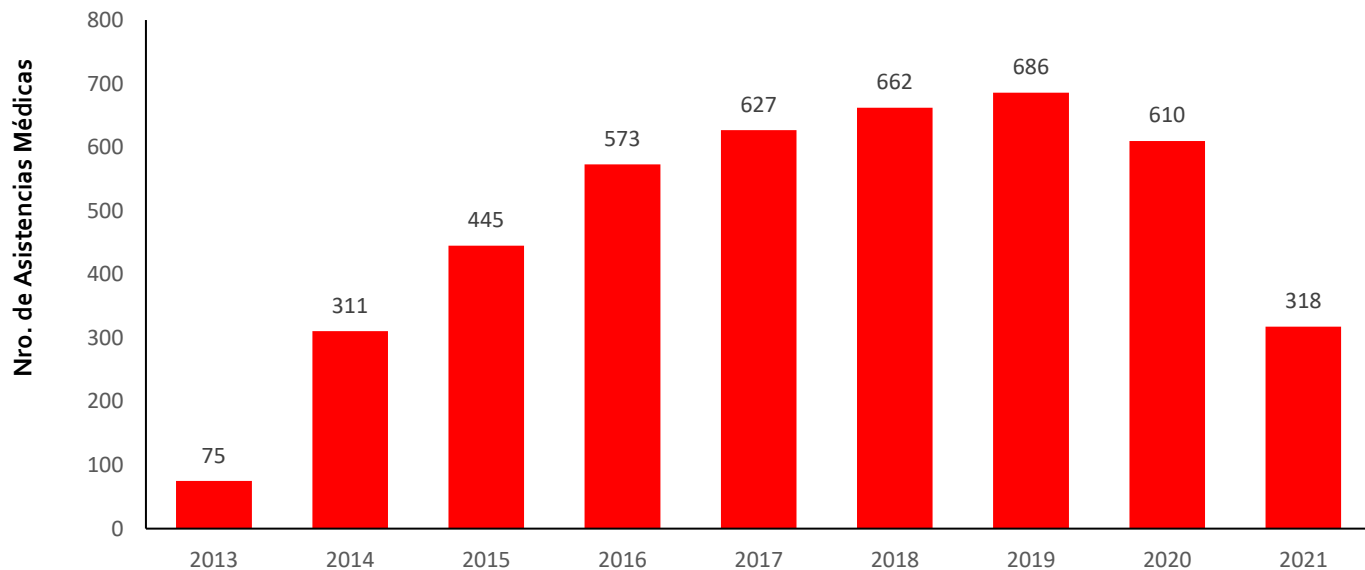
Elaboración: Supervisión Estadística Financiera - GSF

CONTROL DE ASISTENCIAS MÉDICAS



EVOLUCIÓN MENSUAL

IIRSA Centro - Tramo 2

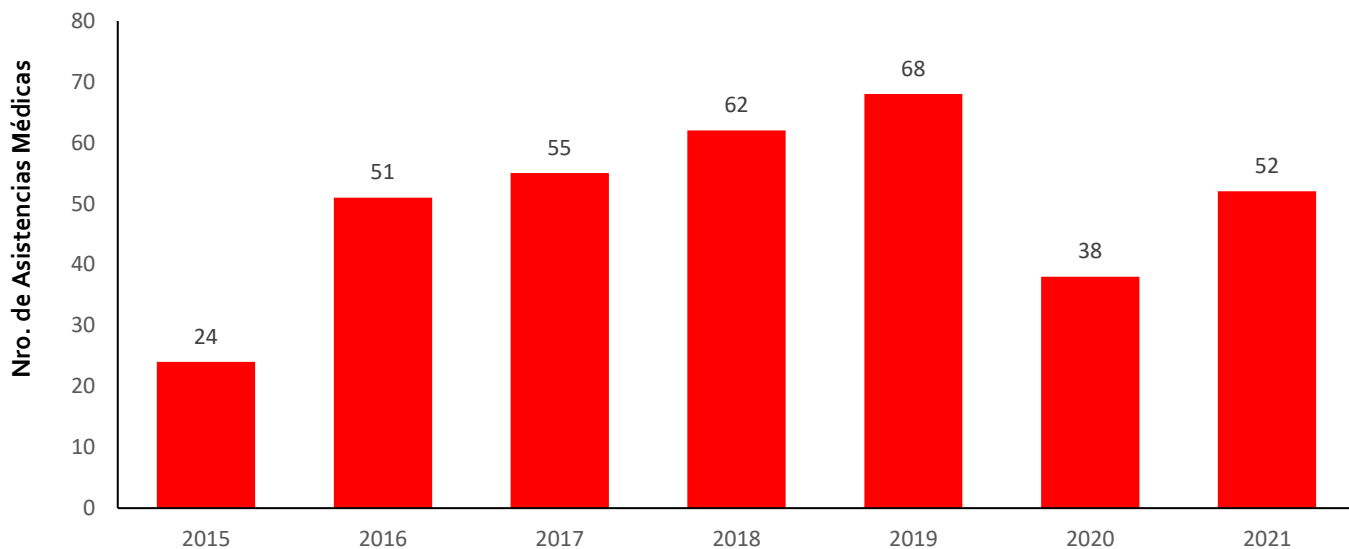


Fuente: Concesionario

Datos: Desde Homologación de Formatos (Sep-2013) a agosto 2021

Elaboración: Supervisión Estadística Financiera - GSF

Longitudinal de la Sierra Tramo 2



Fuente: Concesionario

Datos: Desde Homologación de Formatos (Ene-2015) a agosto 2021

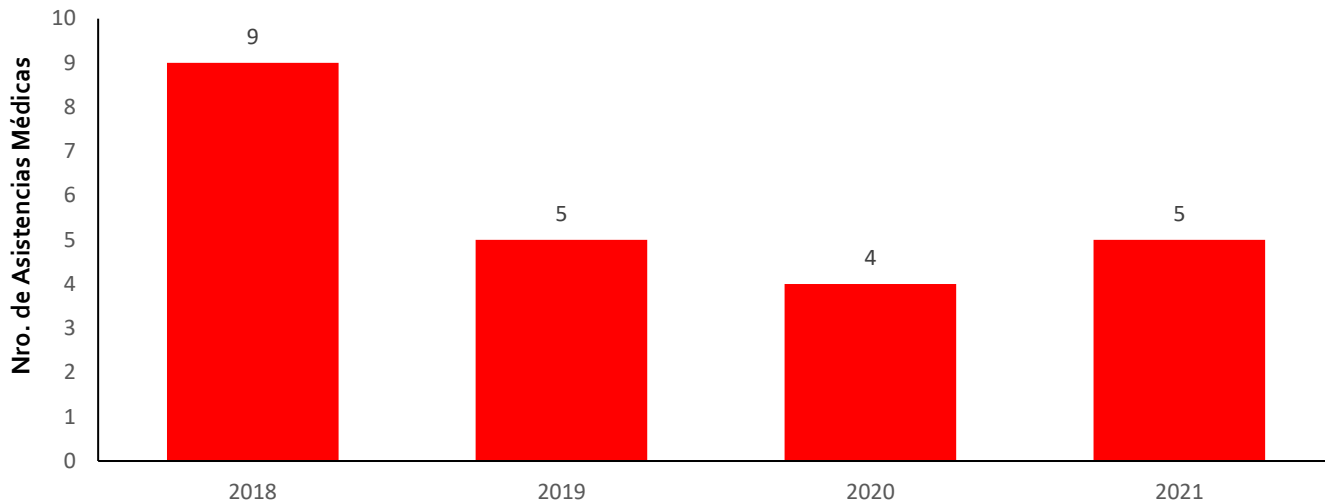
Elaboración: Supervisión Estadística Financiera - GSF

CONTROL DE ASISTENCIAS MÉDICAS



EVOLUCIÓN MENSUAL

● Tramo Vial - Ovalo Chancay - Huaral - Acos

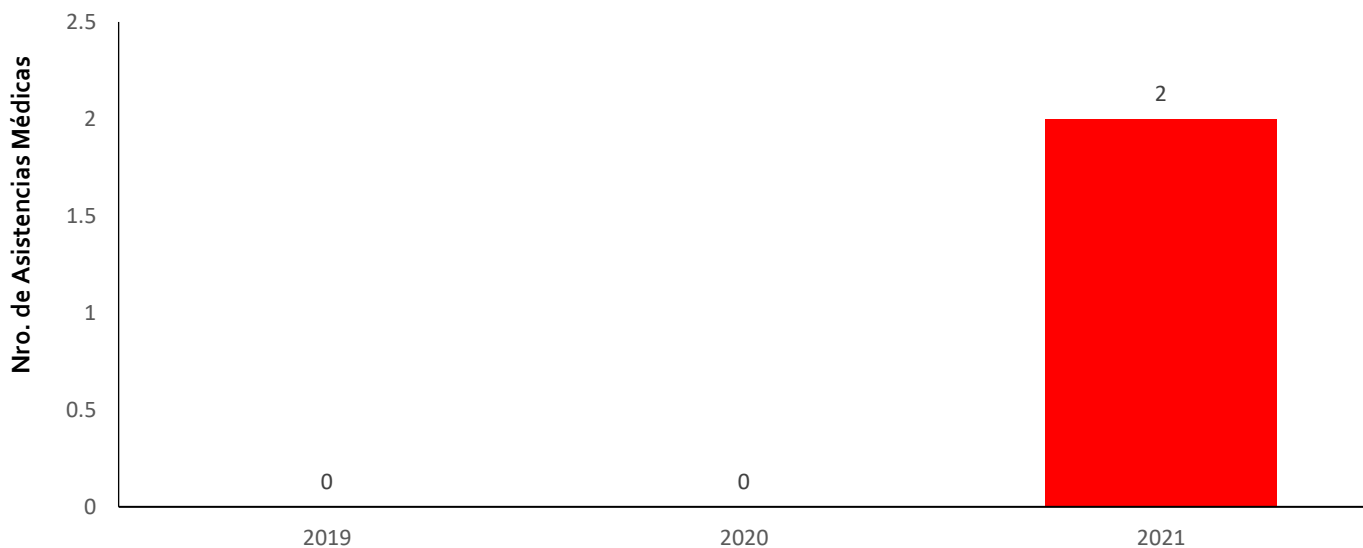


Fuente: Concesionario

Datos: Desde Marzo 2018 a agosto 2021

Elaboración: Supervisión Estadística Financiera - GSF

● Tramo Vial - Nuevo Mocupe - Cayaltí - Oyotún



Fuente: Concesionario

Datos: Desde Noviembre 2019 a agosto 2021

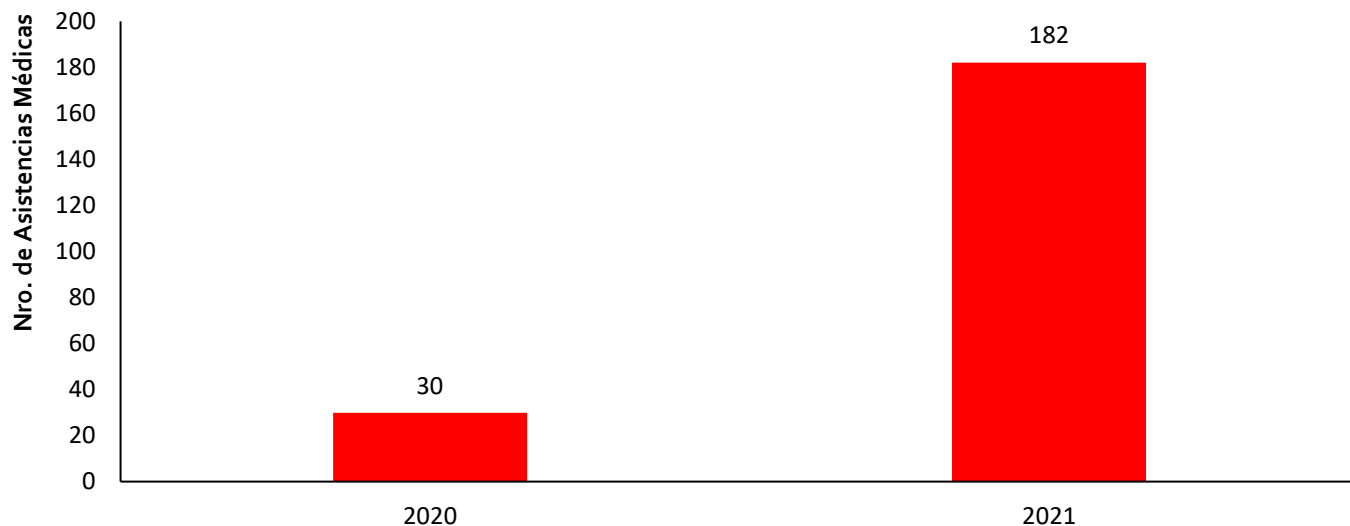
Elaboración: Supervisión Estadística Financiera - GSF

CONTROL DE ASISTENCIAS MÉDICAS



EVOLUCIÓN MENSUAL

● Tramo Vial Desvío Quilca - La Concordia



Fuente: Concesionario

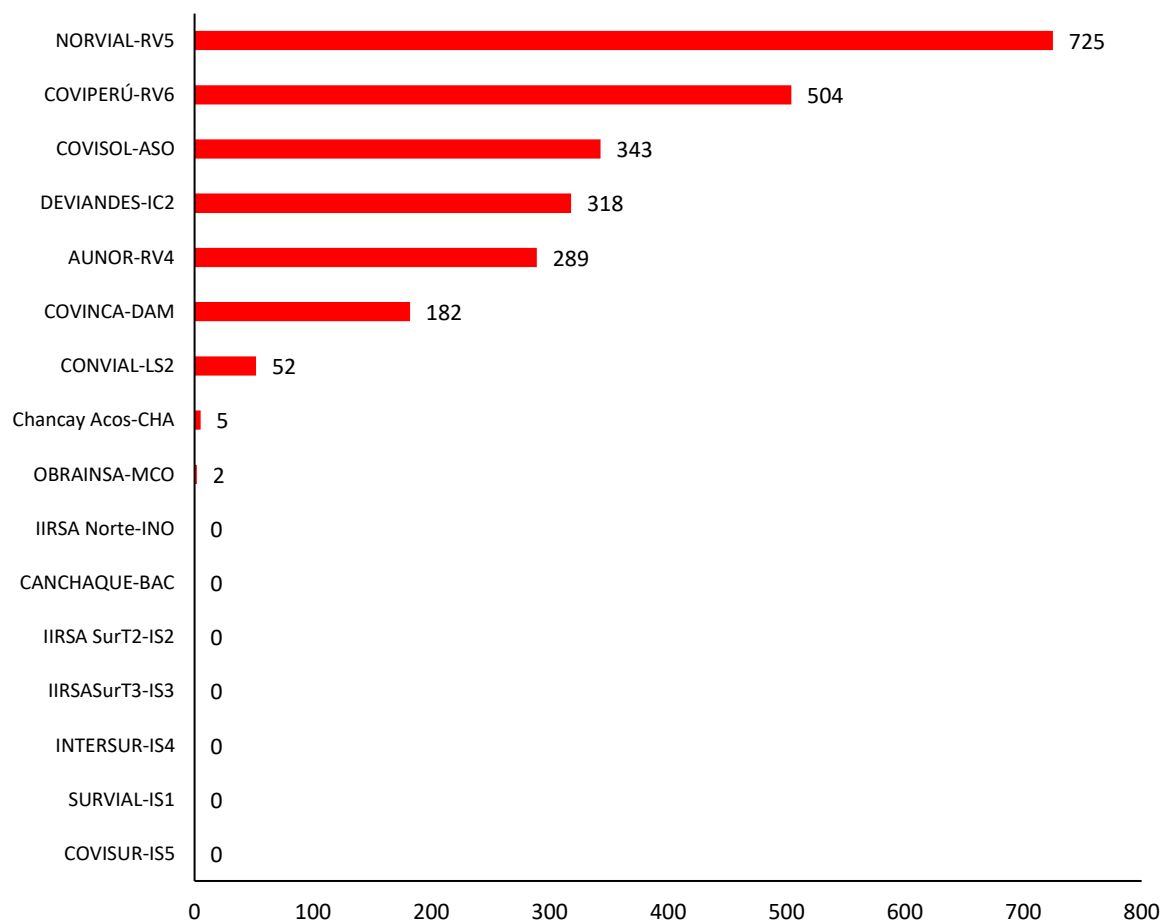
Datos: Desde agosto 2020 a agosto 2021

Elaboración: Supervisión Estadística Financiera - GSF

CONTROL DE ASISTENCIAS MÉDICAS



Ranking de Concesiones (*) Nº Asistencias Médicas Acumulado de Enero – agosto 2021



Fuente: Concesionario

Elaboración: Supervisión Estadística Financiera - GSF

(*) Las concesiones que no brindan el servicio de Asistencia Médica y por ende no están obligadas a presentar las estadísticas de Control de Asistencia Médica, son las siguientes, CONCESIONARIA IIRSA NORTE S.A., CONCESIÓN CANCHAQUE S.A.C., SURVIAL S.A., CONCESIONARIA INTEROCEANICA SUR - TRAMO 2 S.A., CONCESIONARIA INTEROCEANICA SUR - TRAMO 3 S.A., INTERSUR CONCESIONES S.A. y CONCESIONARIA VIAL DEL SUR S.A.



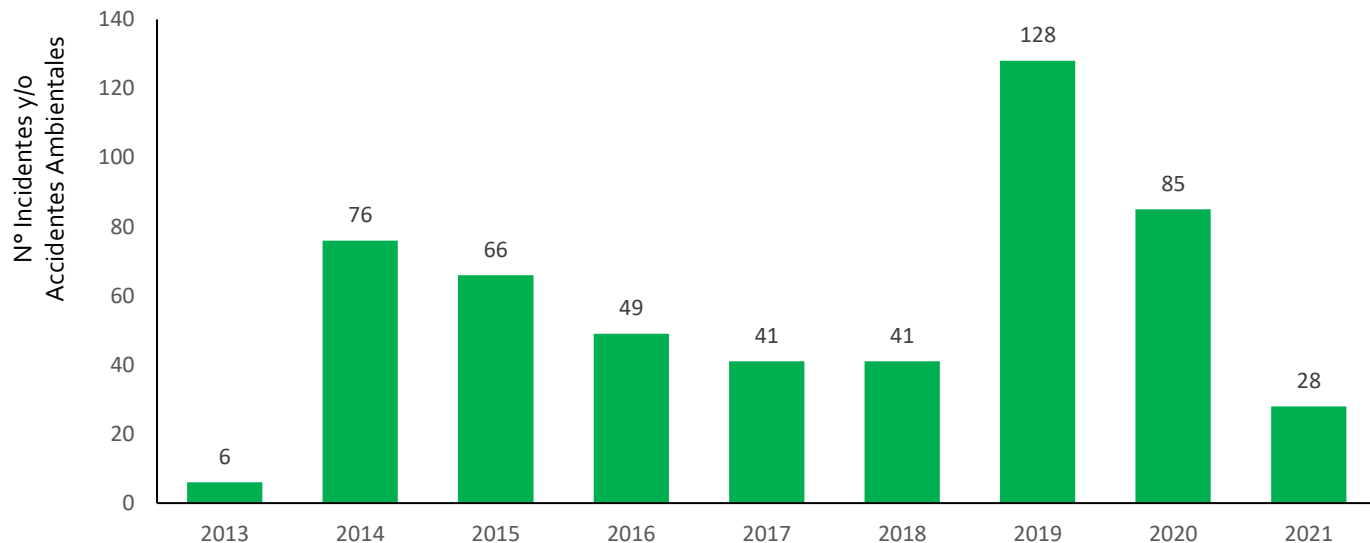
REPORTE DE INCIDENTES Y/O ACCIDENTES AMBIENTALES

REPORTE DE INCIDENTES Y/O ACCIDENTES AMBIENTALES



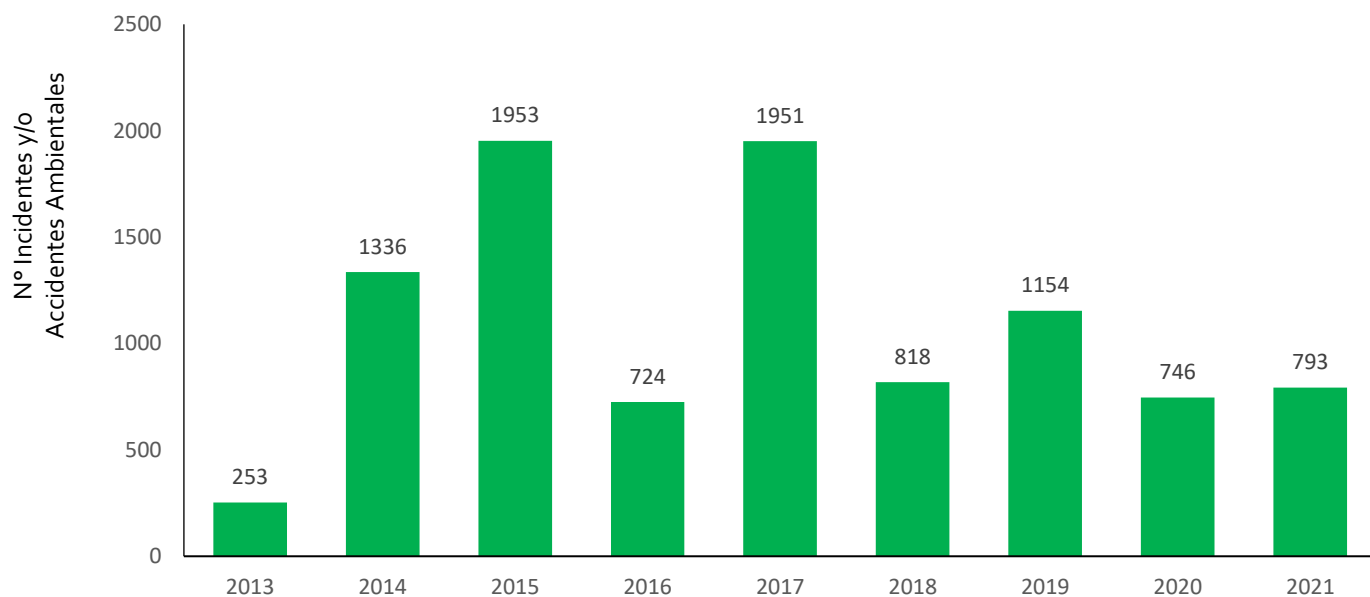
EVOLUCIÓN MENSUAL

● Red Vial N° 5 - Tramo Ancón-Huacho-Pativilca



Fuente: Concesionario
Datos: Desde Homologación de Formatos (Sep-2013) a agosto 2021
Elaboración: Supervisión Estadística Financiera - GSF

● IIRSA Norte: Paíta-Yurimaguas



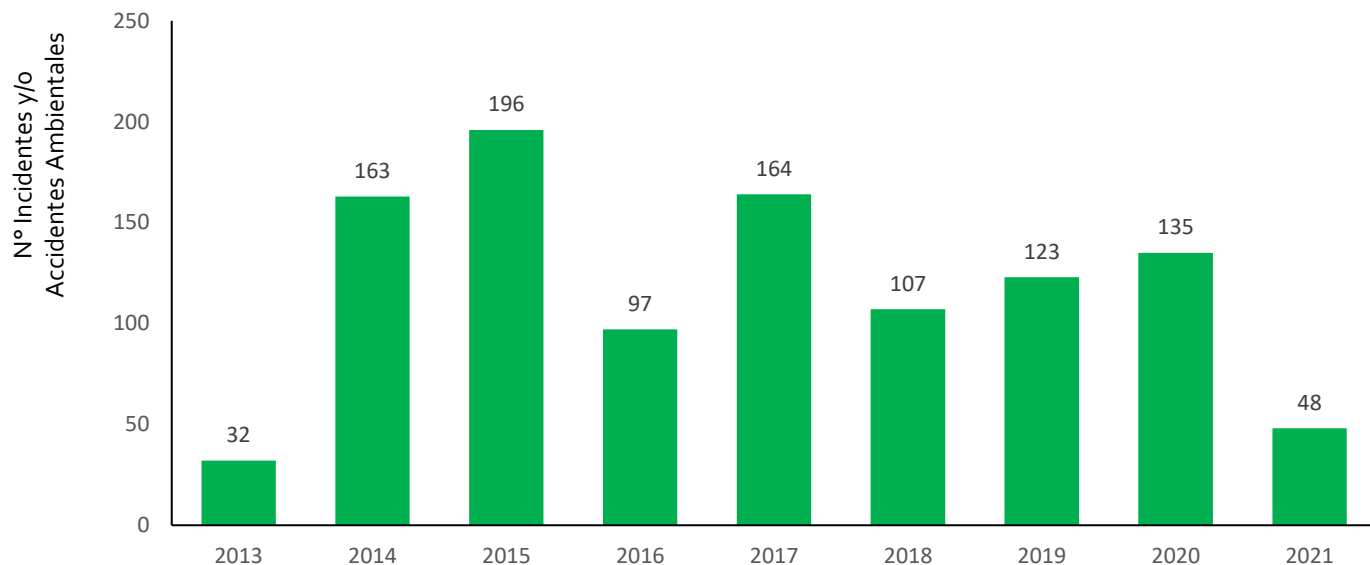
Fuente: Concesionario
Datos: Desde Homologación de Formatos (Sep-2013) a agosto 2021
Elaboración: Supervisión Estadística Financiera - GSF

REPORTE DE INCIDENTES Y/O ACCIDENTES AMBIENTALES



EVOLUCIÓN MENSUAL

IIRSA Sur, Tramo 1: Marcona - Urcos

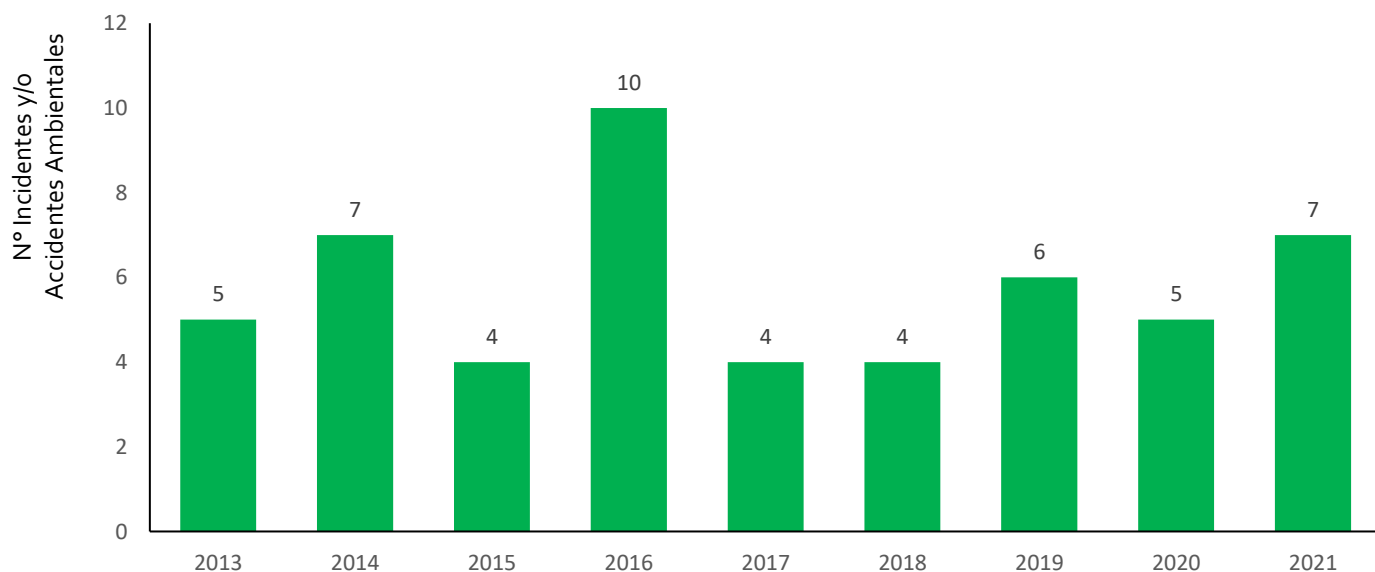


Fuente: Concesionario

Datos: Desde Homologación de Formatos (Sep-2013) a agosto 2021

Elaboración: Supervisión Estadística Financiera - GSF

IIRSA Sur, Tramo 5: Ilo, Matarani - Azángaro



Fuente: Concesionario

Datos: Desde Homologación de Formatos (Sep-2013) a agosto 2021

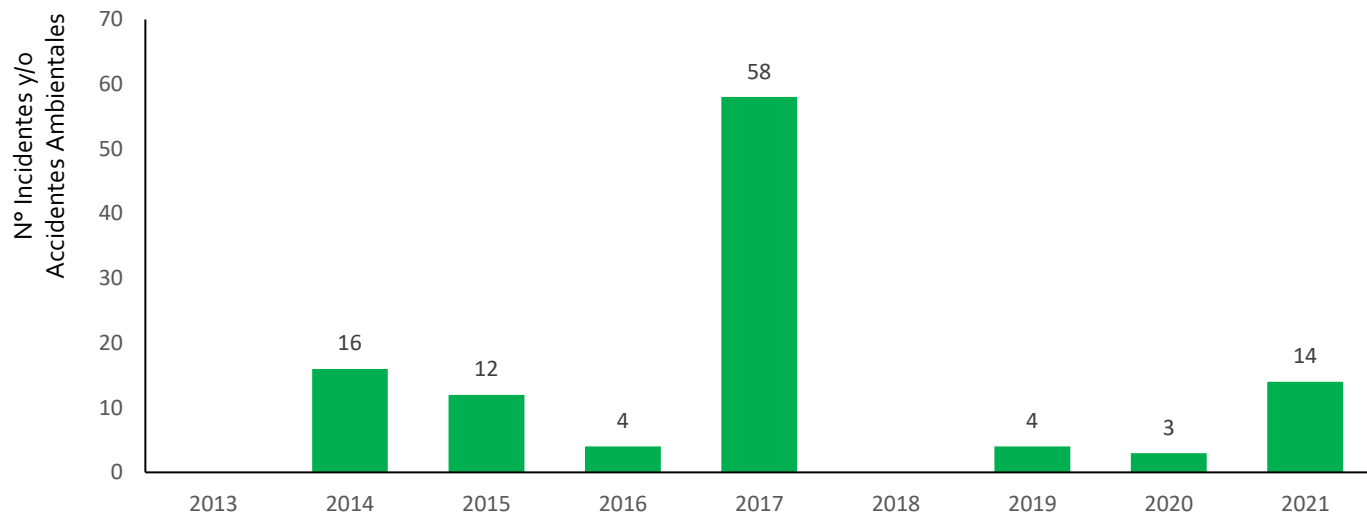
Elaboración: Supervisión Estadística Financiera - GSF

REPORTE DE INCIDENTES Y/O ACCIDENTES AMBIENTALES



EVOLUCIÓN MENSUAL

● Autopista del Sol - Trujillo-Sullana

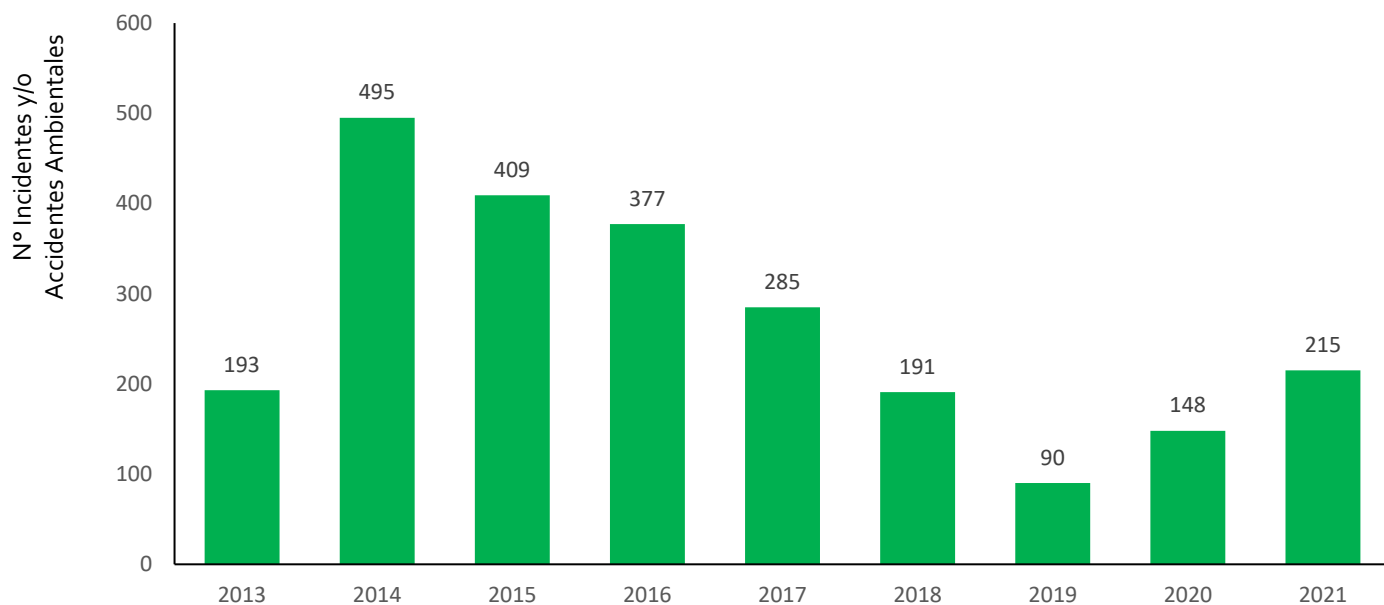


Fuente: Concesionario

Datos: Desde Homologación de Formatos (Nov-2013) a agosto 2021

Elaboración: Supervisión Estadística Financiera - GSF

● IIRSA Sur, Tramo 4: Azángaro-Inambari



Fuente: Concesionario

Datos: Desde Homologación de Formatos (Sep-2013) a agosto 2021

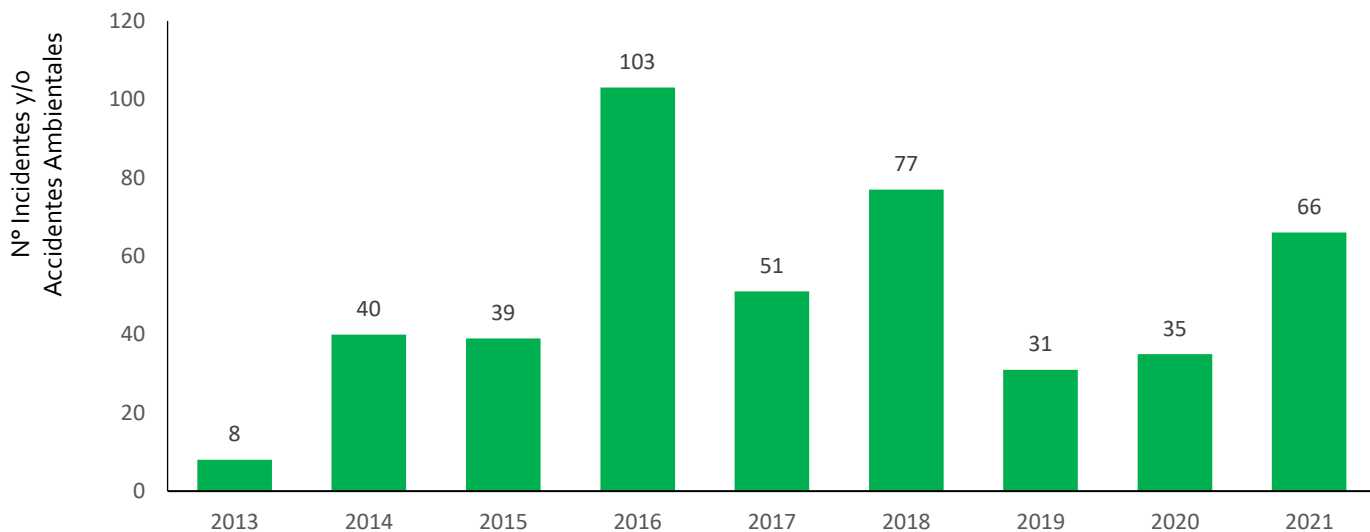
Elaboración: Supervisión Estadística Financiera - GSF

REPORTE DE INCIDENTES Y/O ACCIDENTES AMBIENTALES



EVOLUCIÓN MENSUAL

● IIRSA Sur, Tramo 3: Inambari-Iñapari

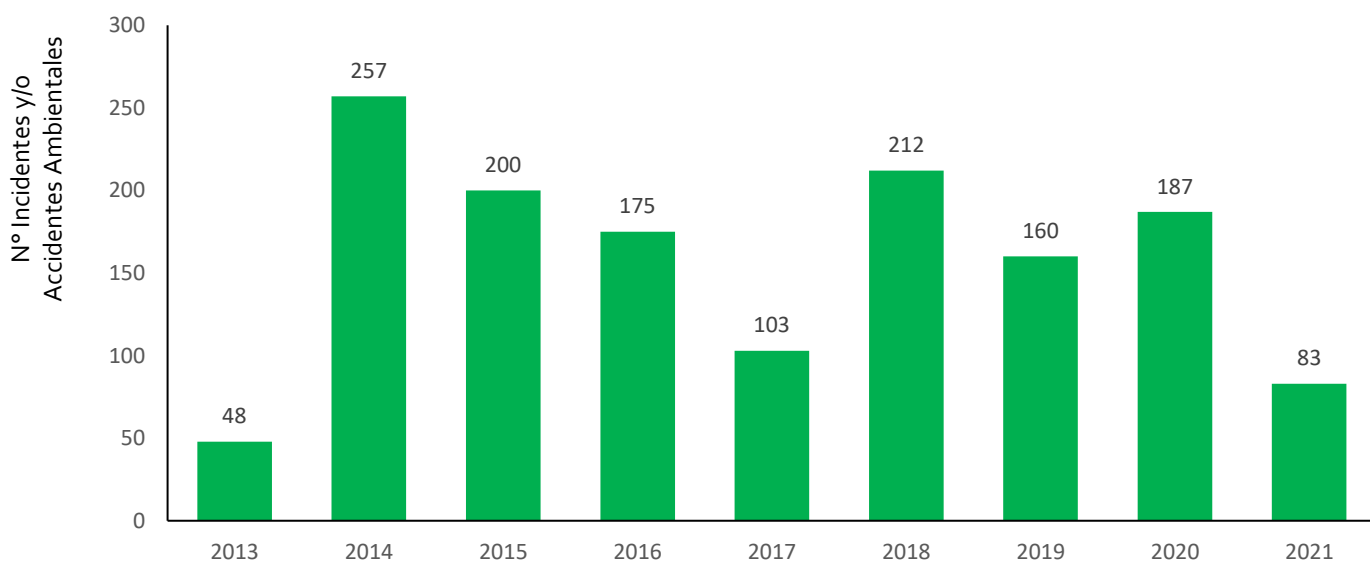


Fuente: Concesionario

Datos: Desde Homologación de Formatos (Ago-2013) a agosto 2021

Elaboración: Supervisión Estadística Financiera - GSF

● IIRSA Sur, Tramo 2 : Urcos-Inambari



Fuente: Concesionario

Datos: Desde Homologación de Formatos (Ago-2013) a agosto 2021

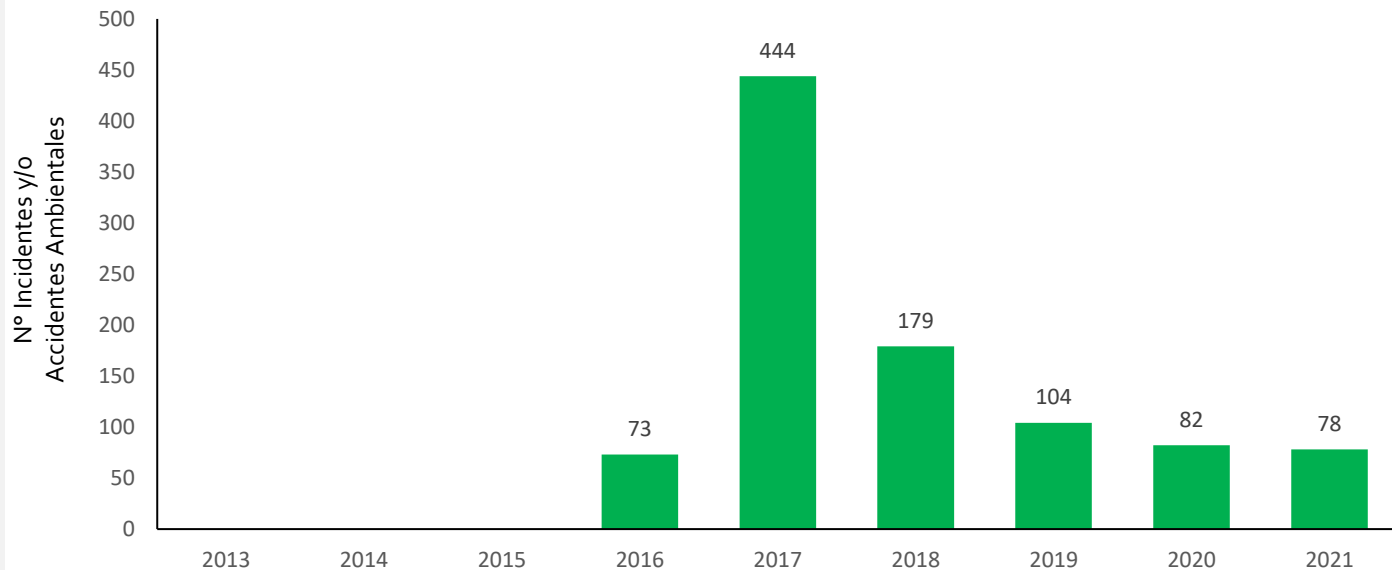
Elaboración: Supervisión Estadística Financiera - GSF

REPORTE DE INCIDENTES Y/O ACCIDENTES AMBIENTALES



IIRSA Centro – Tramo 2

EVOLUCIÓN MENSUAL

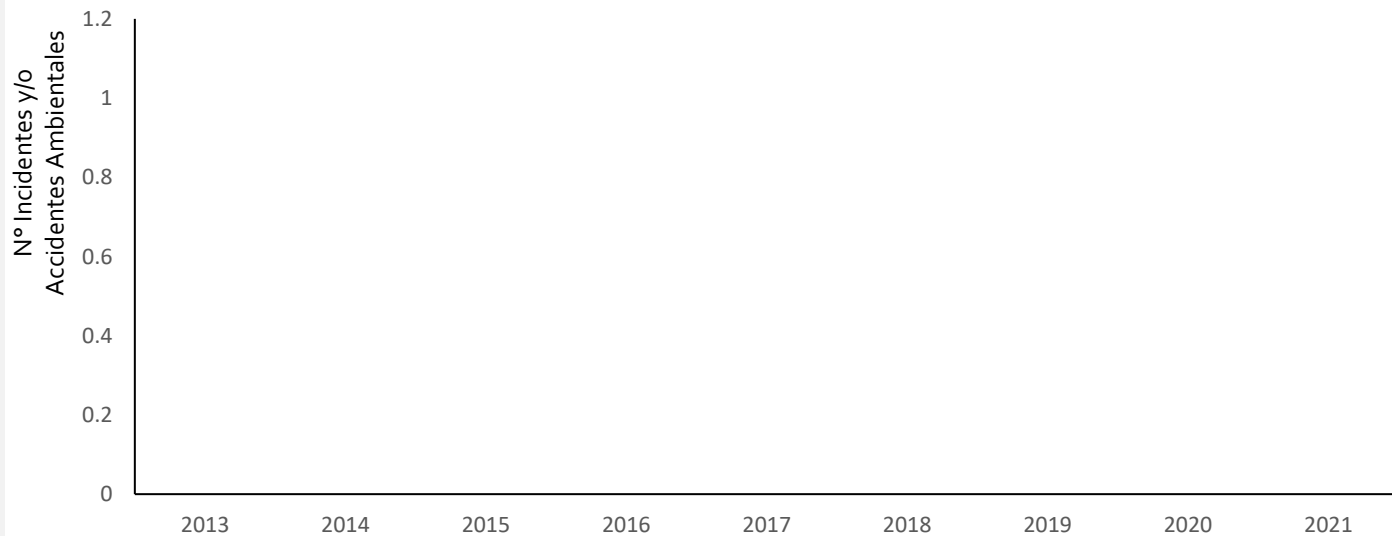


Fuente: Concesionario

Datos: Desde Homologación de Formatos (Sep-2013) a agosto 2021.

Elaboración: Supervisión Estadística Financiera - GSF

Tramo Vial Desvío Quilca - La Concordia



Fuente: Concesionario

Datos: Desde Homologación de Formatos (Sep-2013) a agosto 2021.

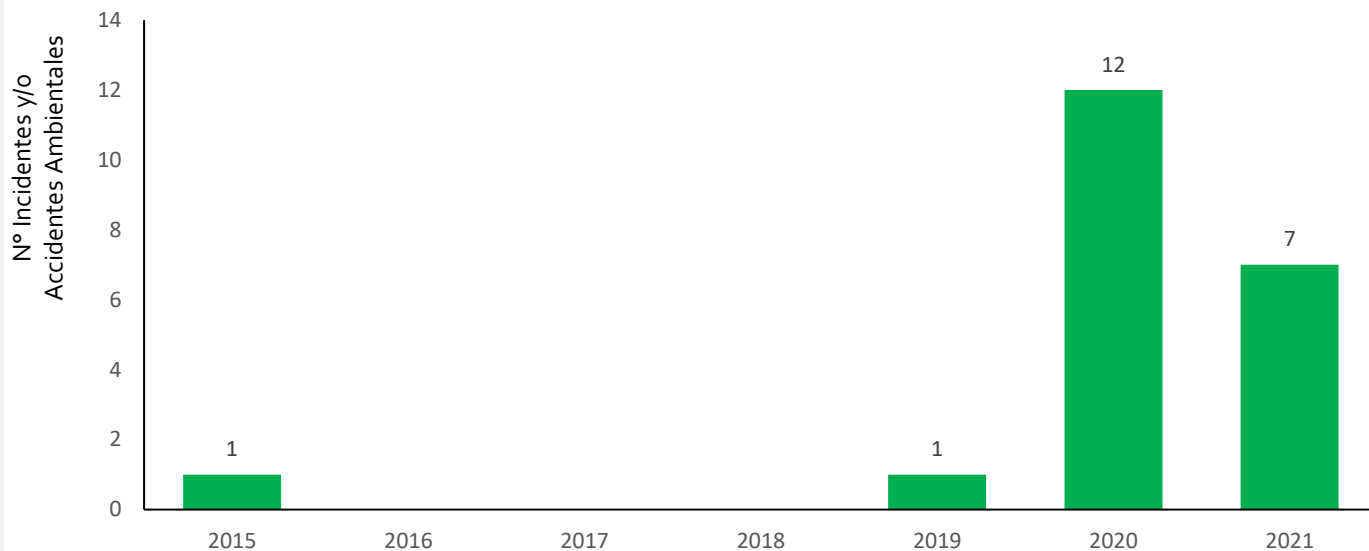
Elaboración: Supervisión Estadística Financiera - GSF

REPORTE DE INCIDENTES Y/O ACCIDENTES AMBIENTALES



EVOLUCIÓN MENSUAL

● Longitudinal de la Sierra Tramo 2

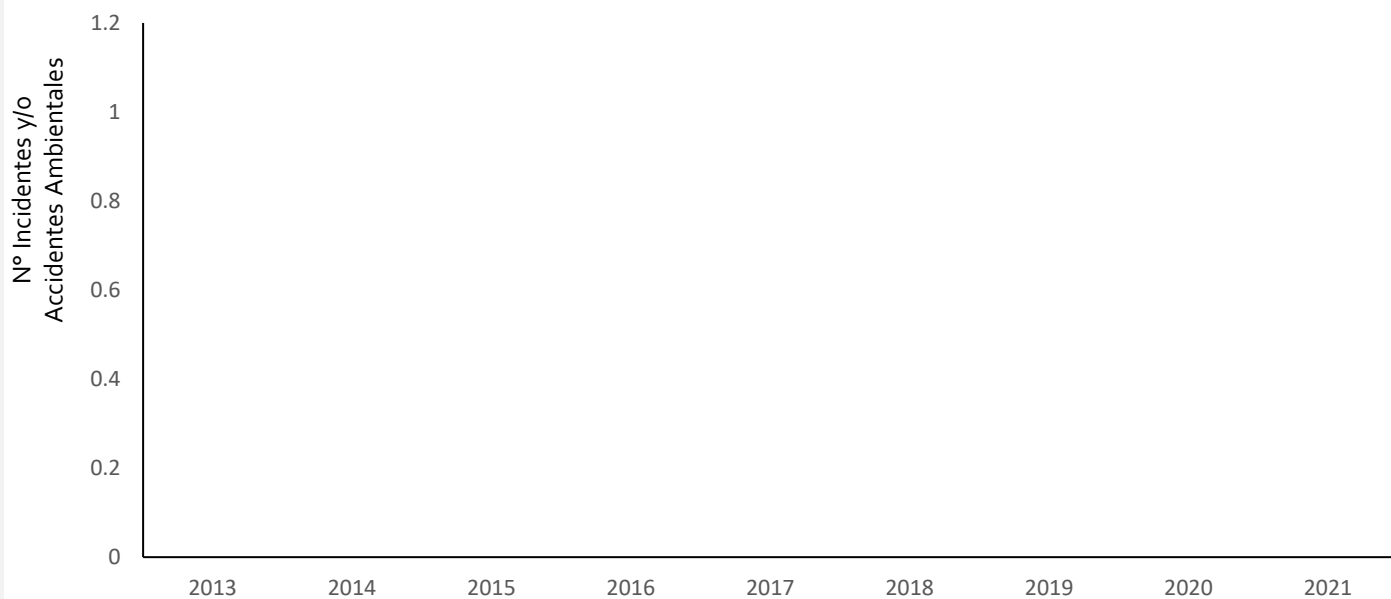


Fuente: Concesionario

Datos: Desde Homologación de Formatos (Sep-2013) a agosto 2021

Elaboración: Supervisión Estadística Financiera - GSF

● Red Vial N° 4 - Pativilca - Puerto Salaverry



Fuente: Concesionario

Datos: Desde Homologación de Formatos (Sep-2013) a agosto 2021

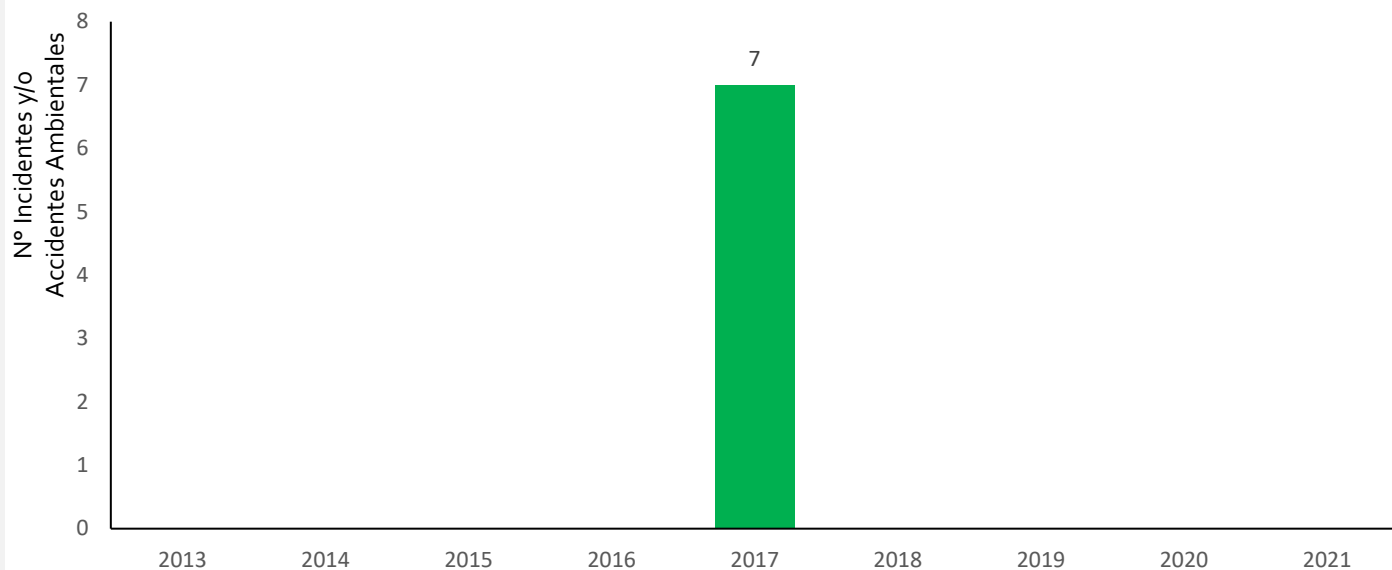
Elaboración: Supervisión Estadística Financiera - GSF

REPORTE DE INCIDENTES Y/O ACCIDENTES AMBIENTALES



EVOLUCIÓN MENSUAL

Red Vial N° 6 - Pucusana-Cerro Azul-Ica

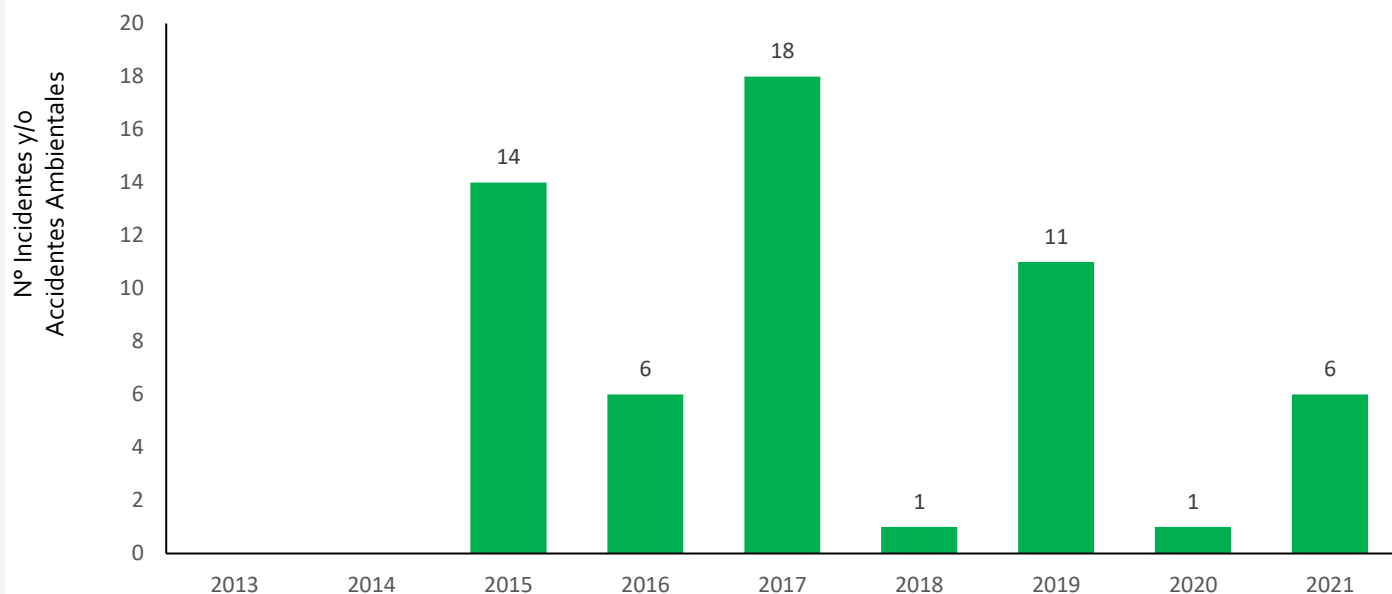


Fuente: Concesionario

Datos: Desde Homologación de Formatos (Sep-2013) a agosto 2021.

Elaboración: Supervisión Estadística Financiera - GSF

Buenos Aires-Canchaque



Fuente: Concesionario

Datos: Desde Homologación de Formatos (Sep-2013) a agosto 2021.

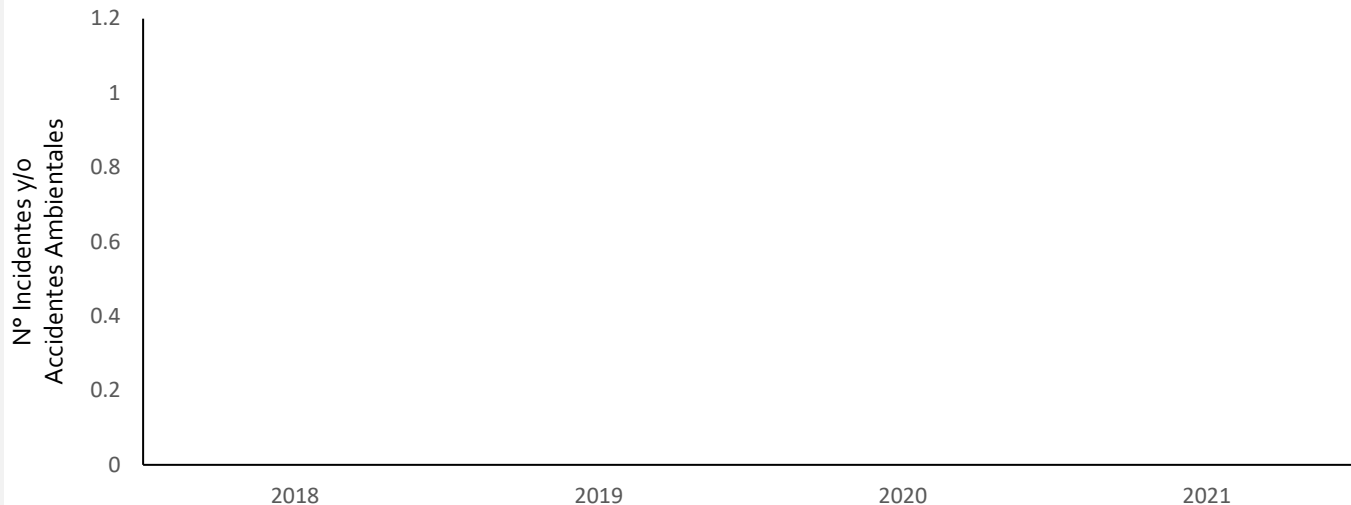
Elaboración: Supervisión Estadística Financiera - GSF

REPORTE DE INCIDENTES Y/O ACCIDENTES AMBIENTALES



EVOLUCIÓN MENSUAL

● Tramo Vial - Ovalo Chancay - Huaral - Acos




Fuente: Concesionario

Datos: Desde Marzo 2018 a agosto 2021

Elaboración: Supervisión Estadística Financiera - GSF

● Tramo Vial - Nuevo Mocupe - Cayaltí - Oyotún



Fuente: Concesionario

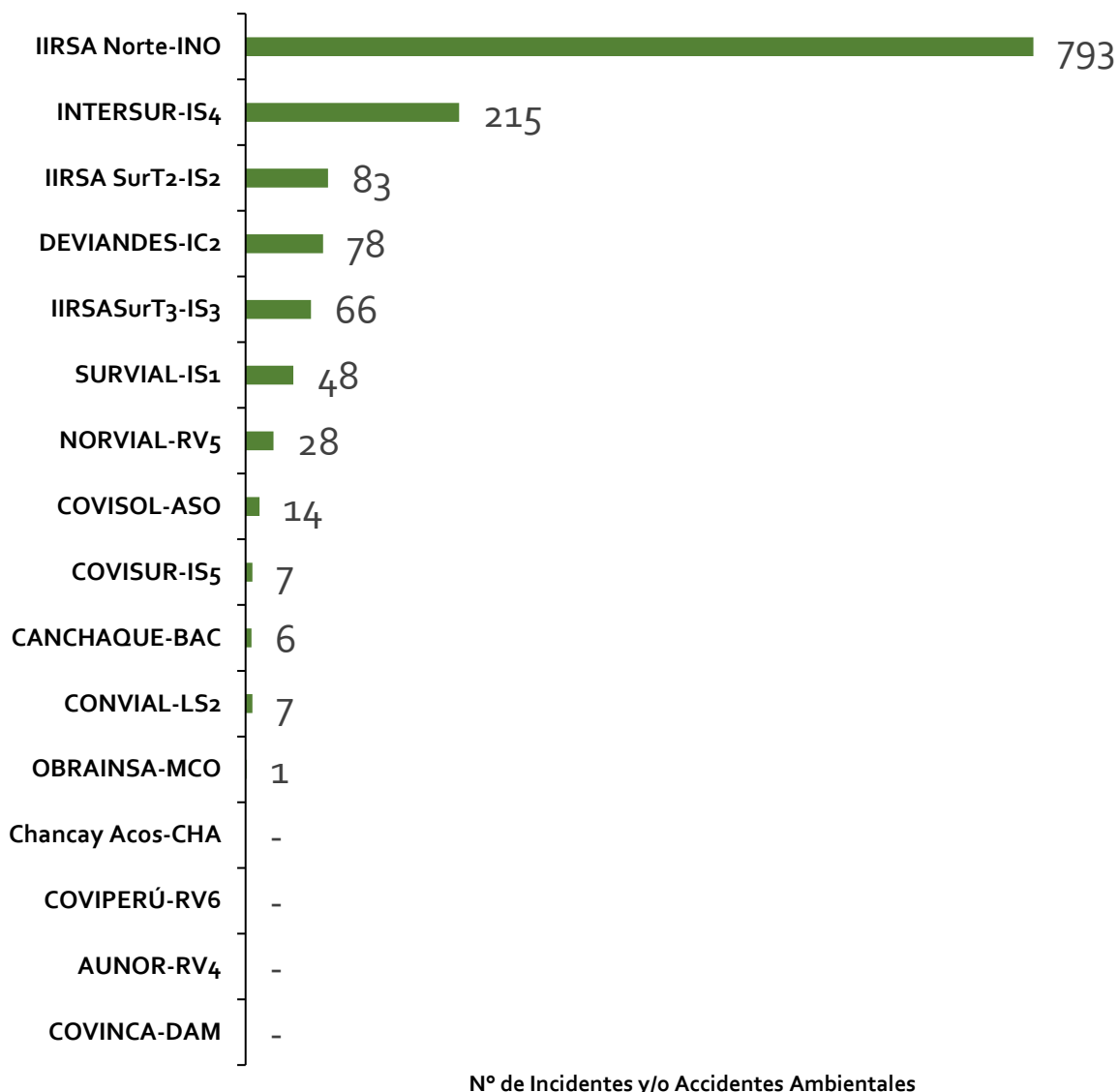
Datos: Desde Noviembre 2019 a agosto 2021

Elaboración: Supervisión Estadística Financiera - GSF

REPORTE DE INCIDENTES Y/O ACCIDENTES AMBIENTALES



Ranking de Concesiones Nº Incidentes y/o Accidentes Ambientales Acumulado de Enero – agosto 2021



Fuente: Concesionario

Elaboración: Supervisión Estadística Financiera - GSF



CARRETERAS