



REPORTE ESTADÍSTICO

(Bimestral)

Gerencia de Supervisión y Fiscalización

JEFATURA DE CONTRATOS DE LA RED VIAL

Junio 2021

Lima - Perú



CARRETERAS

Presentación

El OSITRAN, en ejercicio de su función supervisora contemplada en los artículos 11, 13 y 26 del Reglamento General de Supervisión, aprobado por Resolución de Consejo Directivo N° 024-2011-CD-OSITRAN, ha dispuesto, en septiembre 2013, que todas las entidades concesionarias bajo su ámbito declaren la información estadística de las operaciones, explotación y/o recaudación conforme a un conjunto de formatos digitales estandarizados al correo electrónico declaración.estadística@ositran.gob.pe; siendo éste un mecanismo adoptado por el Supervisor para organizar y administrar la información estadística, contar con una base de datos homogénea y única, entre otros beneficios.

En ese sentido, se presenta el **Reporte Estadístico al mes de Junio 2021**, con la finalidad de mostrar a través de diversos cuadros y gráficos la evolución de los principales datos estadísticos de la explotación de la infraestructura de transporte uso público de las concesiones de carreteras bajo ámbito de OSITRAN, con el propósito de aportar al análisis del sistema de concesiones viales del país.

Junio 2021

Jefatura de Contratos de la Red Vial

Documento preparado por
Supervisor Estadístico Financiero

Apoyo Practicante formado en el XVIII CEU en
Regulación de Infraestructura de Transporte de Uso Público - 2021

Contenido

Presentación	Pág. 3
Rol de Supervisión y Fiscalización de OSITRAN	Pág. 5
Concesiones viales bajo ámbito de OSITRAN	Pág. 6
Indicadores Operativos y Comerciales	
1. Tráfico Vehicular	Pág. 7
2. Recaudación	Pág. 33
3. Reporte de Accidentes de Tránsito	Pág. 58
4. Reporte de Llamadas de Emergencia	Pág. 68
5. Reporte de Reclamos	Pág. 78
6. Reporte de Auxilio Mecánico y Remolque de Grúa	Pág. 88
7. Control de Asistencia Médica	Pág. 98
8. Reporte de Incidentes Ambientales	Pág. 104

Rol de Supervisión y Fiscalización de OSITRAN

Función Supervisora

La función supervisora permite al OSITRAN verificar el cumplimiento de las obligaciones legales, contractuales o técnicas por parte de las Entidades Prestadoras y demás empresas o personas que realizan actividades sujetas a su competencia, procurando que éstas brinden servicios adecuados a los USUARIOS. Asimismo, la función supervisora permite verificar el cumplimiento de cualquier mandato o Resolución emitida por el propio OSITRAN o de cualquier otra obligación que se encuentre a cargo de dicha entidad o actividad supervisadas.

Art. 21 del Reglamento General de OSITRAN

Funciones Fiscalizadora y Sancionadora

El OSITRAN fiscaliza e impone sanciones y medidas correctivas a las Entidades Prestadoras por el incumplimiento de las normas, disposiciones y/o regulaciones establecidas por el OSITRAN y de las obligaciones contenidas en los contratos de concesión respectivos.

Art.32 del Reglamento General de OSITRAN

Concesiones viales bajo ámbito de OSITRAN

INFRAESTRUCTURA CONCESIONADA		Fecha de inicio de la Concesión	Plazo de la Concesión	ENTIDADES PRESTADORA	
Cód.Infr				Cód.EEPP	
RV5	Red Vial N° 5: Tramo Ancón-Huacho-Pativilca	ene-03	25 años	NOR	NORVIAL S.A.
RV6	Red Vial 6: Tramo Vial Puente Pucusana - Cerro Azul - Ica	sep-05	30 años	CVP	CONCESIONARIA VIAL DEL PERÚ S.A.
INO	Eje Multimodal del Amazonas Norte: Tramo Yurimaguas – Tarapoto – Rioja - Corral Quemado – Olmos – Piura – Paita	jun-05	25 años	ISN	CONCESIONARIA IIRSA NORTE S.A.
IS2	Corredor Vial Interoceánico Sur Perú -Brasil, Tramo 2 : Urcos-Inambari	ago-05	25 años	IT2	CONCESIONARIA INTEROCEANICA SUR - TRAMO 2 S.A.
IS3	Corredor Vial Interoceánico Sur Perú -Brasil, Tramo 3: Inambari-Iñapari	ago-05	25 años	IT3	CONCESIONARIA INTEROCEANICA SUR - TRAMO 3 S.A.
IS4	Corredor Vial Interoceánico Sur Perú -Brasil, Tramo 4: Azángaro-Inambari	ago-05	25 años	ITS	INTERSUR CONCESIONES S.A.
BAC	Empalme 1B - Buenos Aires - Canchaque	feb-07	15 años	CAN	CONCESIÓN CANCHAQUE S.A.C
IS1	Corredor Vial Interoceánico Sur Perú -Brasil, Tramo 1: Marcona - Urcos	oct-07	25 años	SUR	SURVIAL S.A.
IS5	Corredor Vial Interoceánico Sur Perú -Brasil, Tramo 5: Ilo, Matarani - Azangaro	oct-07	25 años	CVS	CONCESIONARIA VIAL DEL SUR S.A.
RV4	Red vial N° 4: Tramos viales Pativilca – Santa – Trujillo y Puerto Salaverry – Empalme Ro1N	feb-09	25 años	ADN	AUTOPISTA DEL NORTE S.A.C.
CHA	Tramo Vial - Ovalo Chancay - Huaral - Acos	feb-09	15 años	CCA	CONSORCIO CONCESIÓN CHANCAY - ACOS S.A.
MCO	Tramo Vial - Nuevo Mocupe - Cayaltí - Oyotún	abr-09	15 años	OBR	OBRAINSA CONCESIÓN VALLE DEL ZAÑA S.A.
ASO	Autopista del Sol, Tramo Trujillo-Sullana	ago-09	25 años	COV	CONCESIONARIA VIAL DEL SOL S.A.
IC2	IIRSA Centro, Tramo 2: Puente Ricardo Palma - La Oroya - Huancayo - Dv Cerro de Pasco	sep-10	25 años	DEV	DESARROLLO VIAL DE LOS ANDES S.A.C.
DAM	Tramo Vial Desvío Quilca - Desvío Arequipa (Repartición) - Desvío Matarani - Desvío Moquegua - Desvío Ilo - Tacna - La Concordia	ene-13	25 años	CVC	CONCESIONARIA PERUANA DE VÍAS – COVINCA S.A.
LS2	Longitudinal de la Sierra Tramo 2: Ciudad de Dios- Cajamarca-Chiple, Cajamarca-Trujillo y Dv. Chilete- Emp. PE-3N1	may-14	25 años	CSN	CONCESIONARIA VIAL SIERRA NORTE S.A.

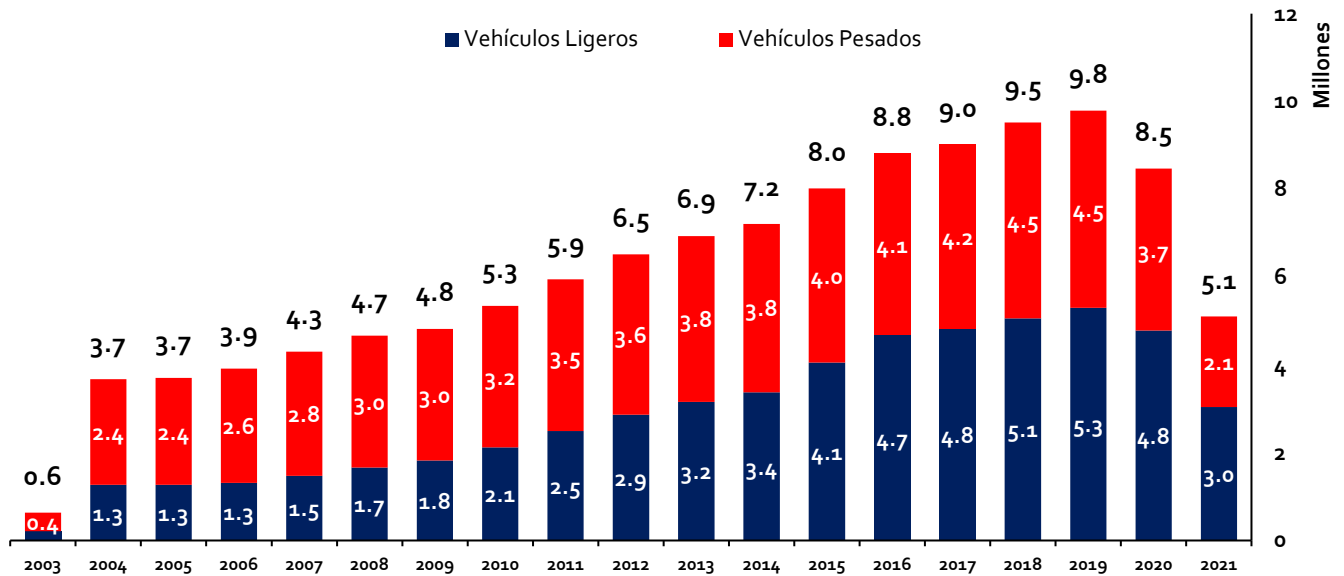
1

**TRÁFICO
VEHICULAR**

TRÁFICO VEHICULAR

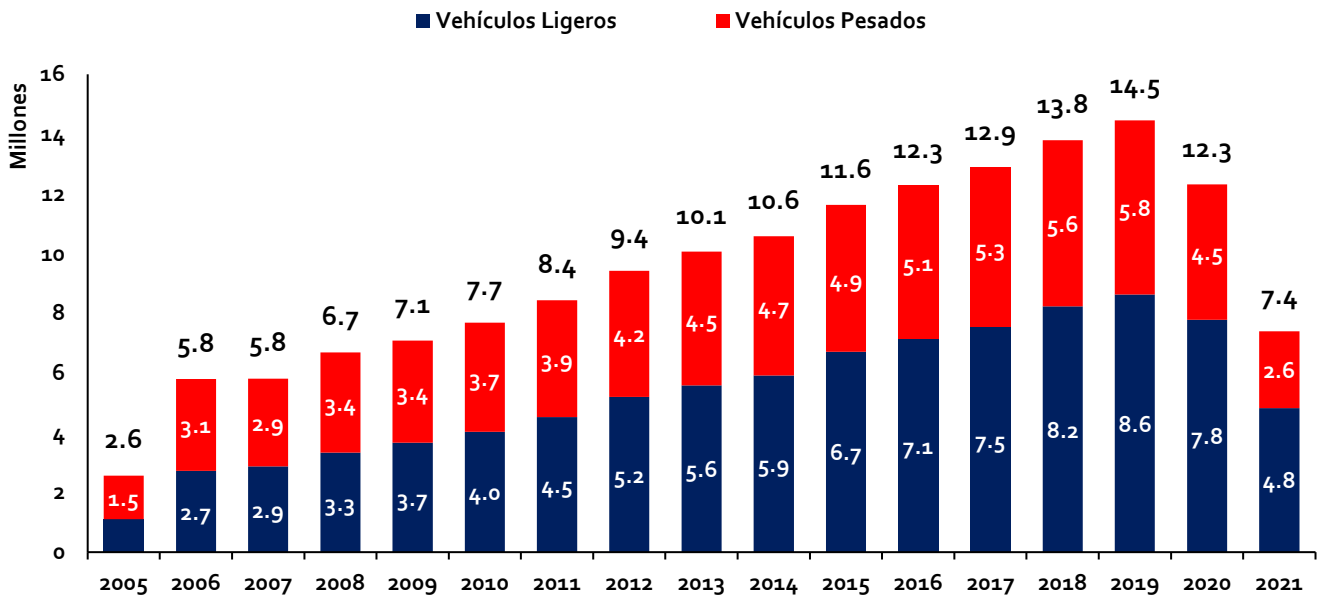


Red Vial N° 5 - Tramo Ancón-Huacho-Pativilca



Fuente: Concesionario
 Datos: Noviembre 2003 a junio 2021
 Elaboración: Supervisión Estadística Financiera - GSF

Red Vial N° 6 - Pucusana-Cerro Azul-Ica



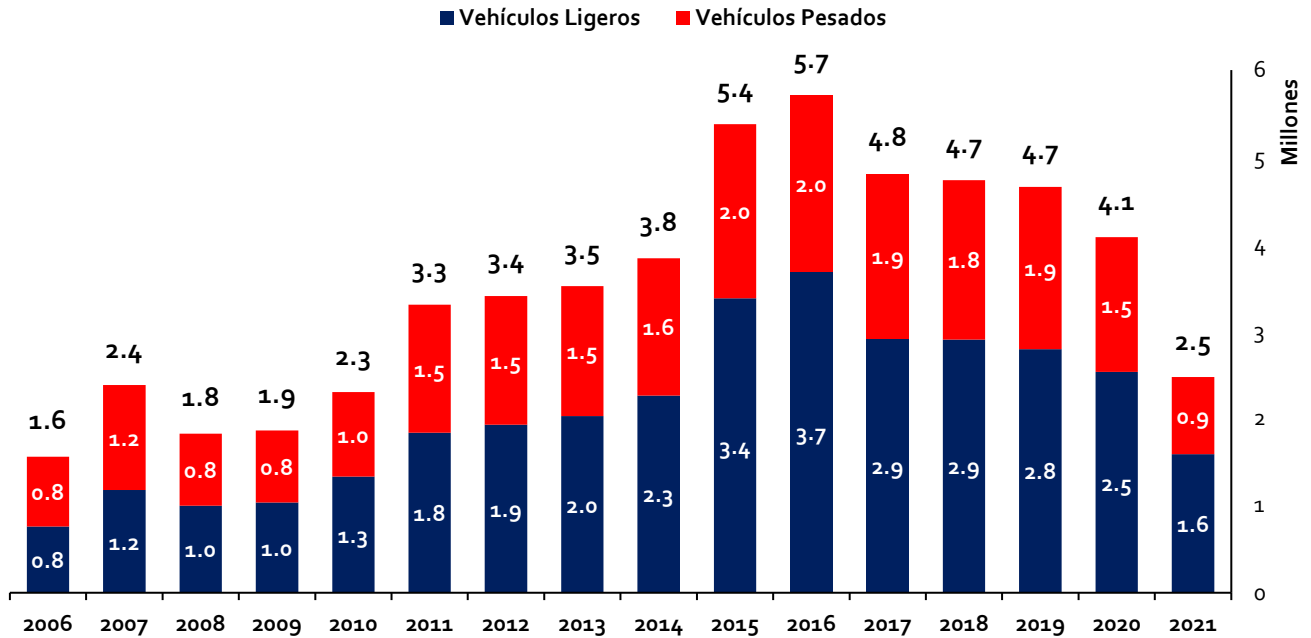
Fuente: Concesionario
 Datos: Septiembre 2005 a junio 2021
 Elaboración: Supervisión Estadística Financiera - GSF

EVOLUCIÓN ANUAL

TRÁFICO VEHICULAR

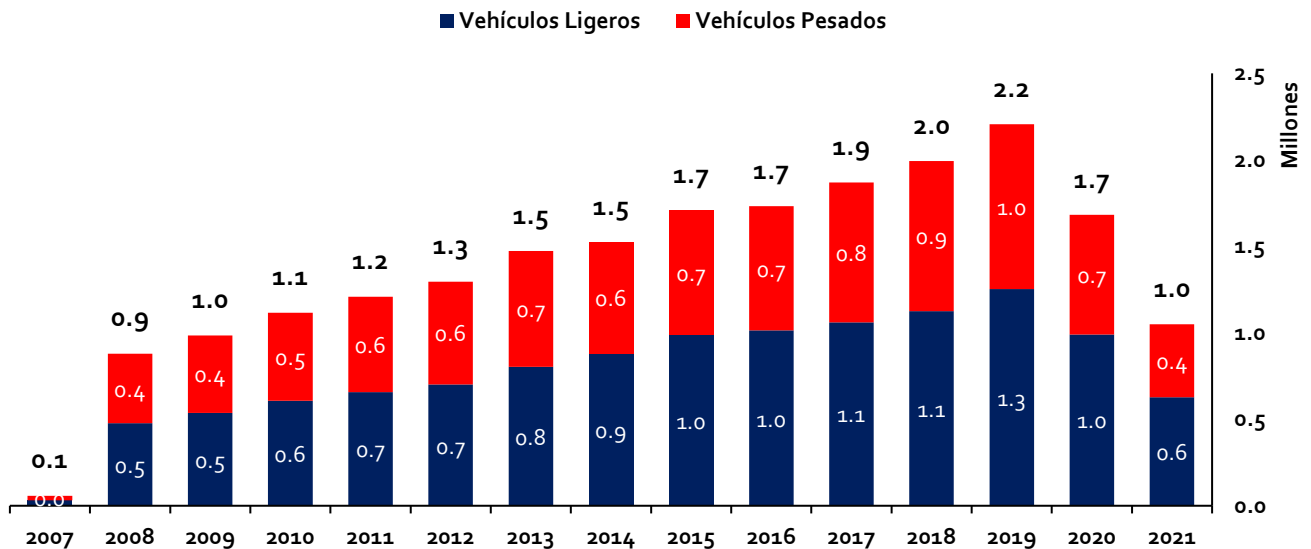


IIRSA Norte: Paíta-Yurimaguas



Fuente: Concesionario
 Datos: junio 2006 a junio 2021
 Elaboración: Supervisión Estadística Financiera - GSF

IIRSA Sur, Tramo 1: Marcona - Urcos



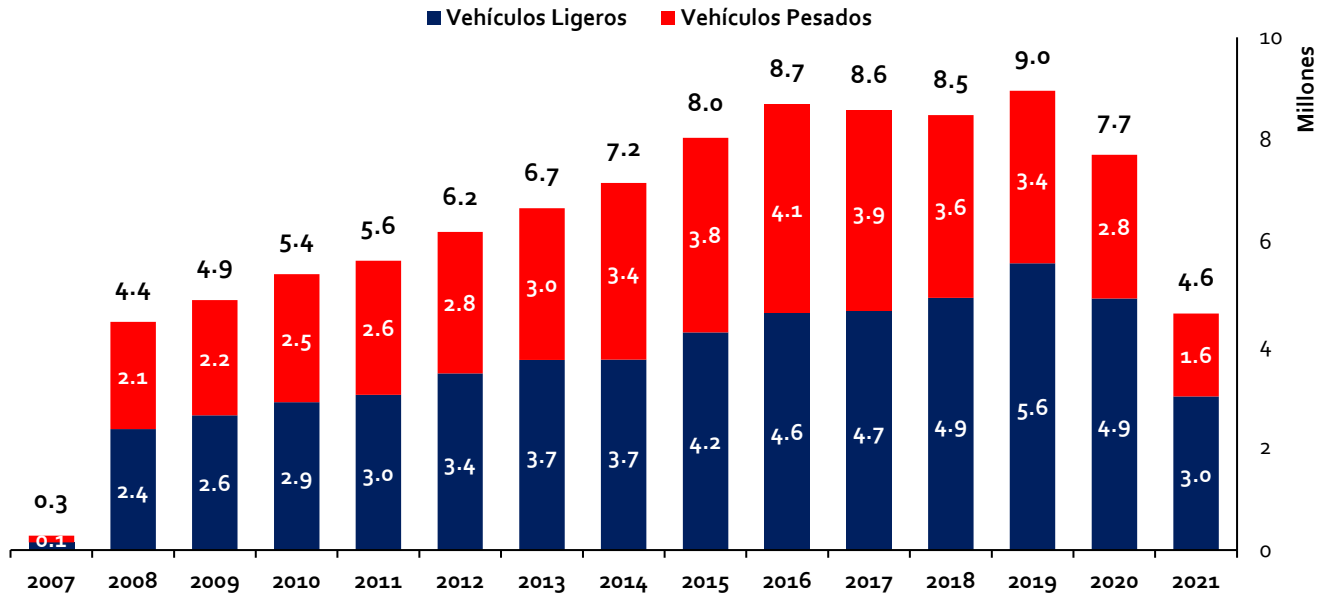
Fuente: Concesionario
 Datos: Diciembre 2007 a junio 2021
 Elaboración: Supervisión Estadística Financiera - GSF

EVOLUCIÓN ANUAL

TRÁFICO VEHICULAR

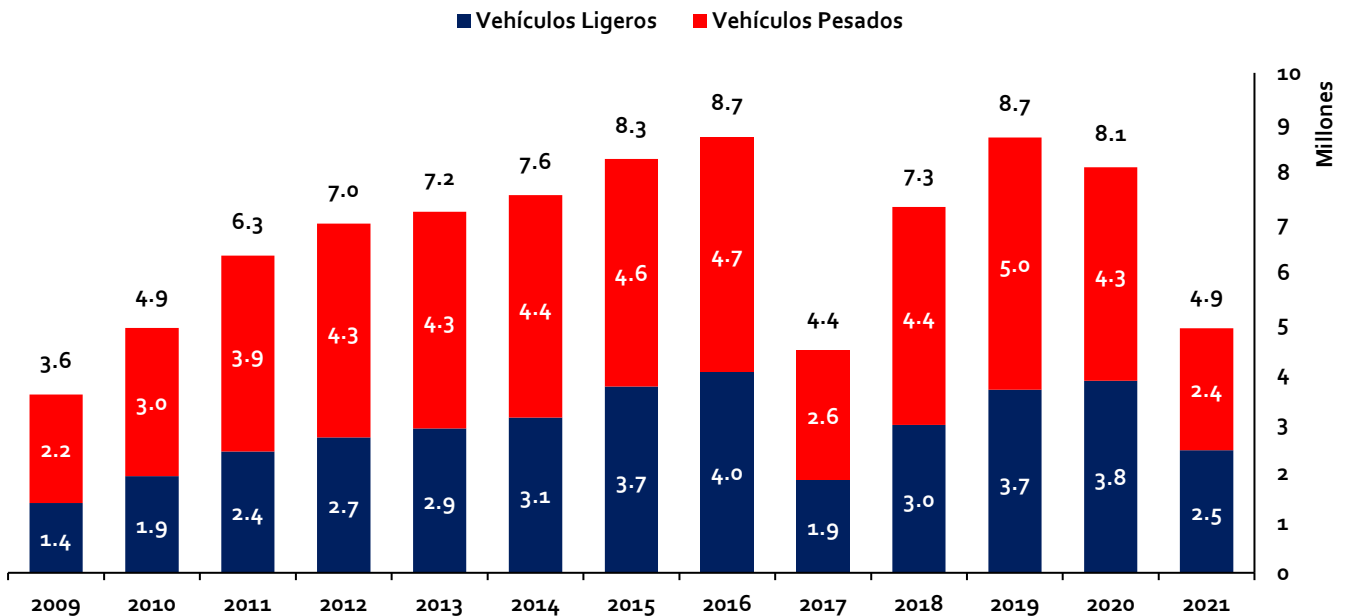


IIRSA Sur, Tramo 5: Ilo, Matarani - Azángaro



Fuente: Concesionario
 Datos: Diciembre 2007 a junio 2021
 Elaboración: Supervisión Estadística Financiera - GSF

Red Vial N° 4 - Pativilca - Puerto Salaverry



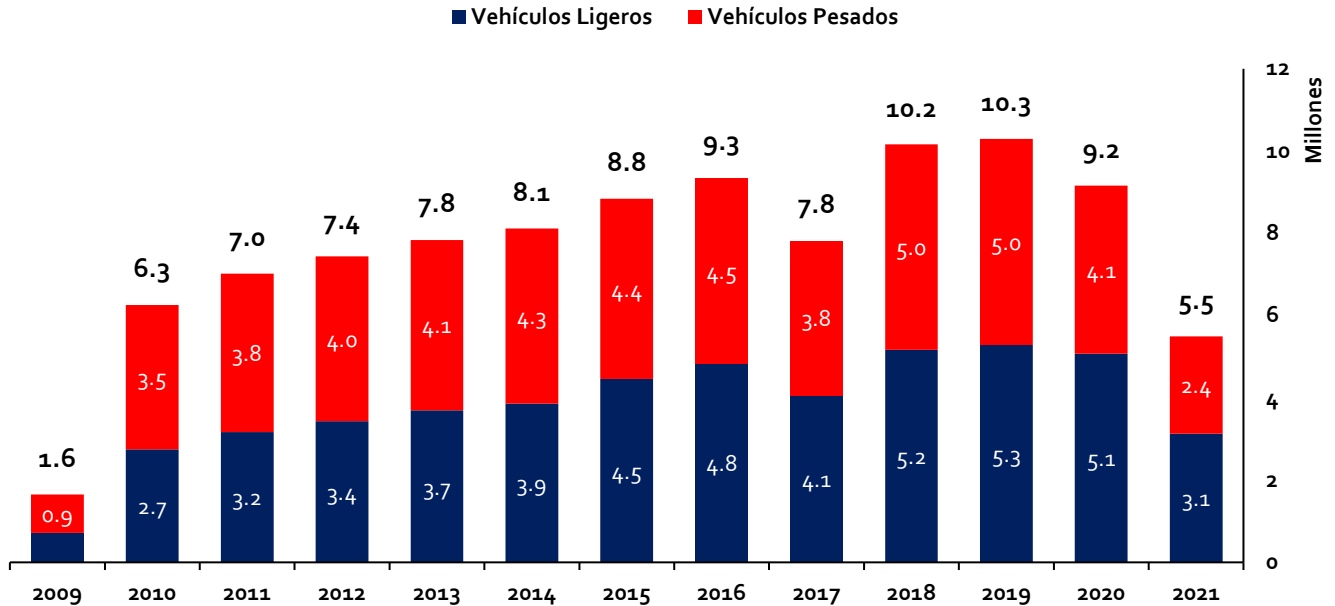
Fuente: Concesionario
 Datos: Marzo 2009 a junio 2021
 Elaboración: Supervisión Estadística Financiera - GSF

EVOLUCIÓN ANUAL

TRÁFICO VEHICULAR

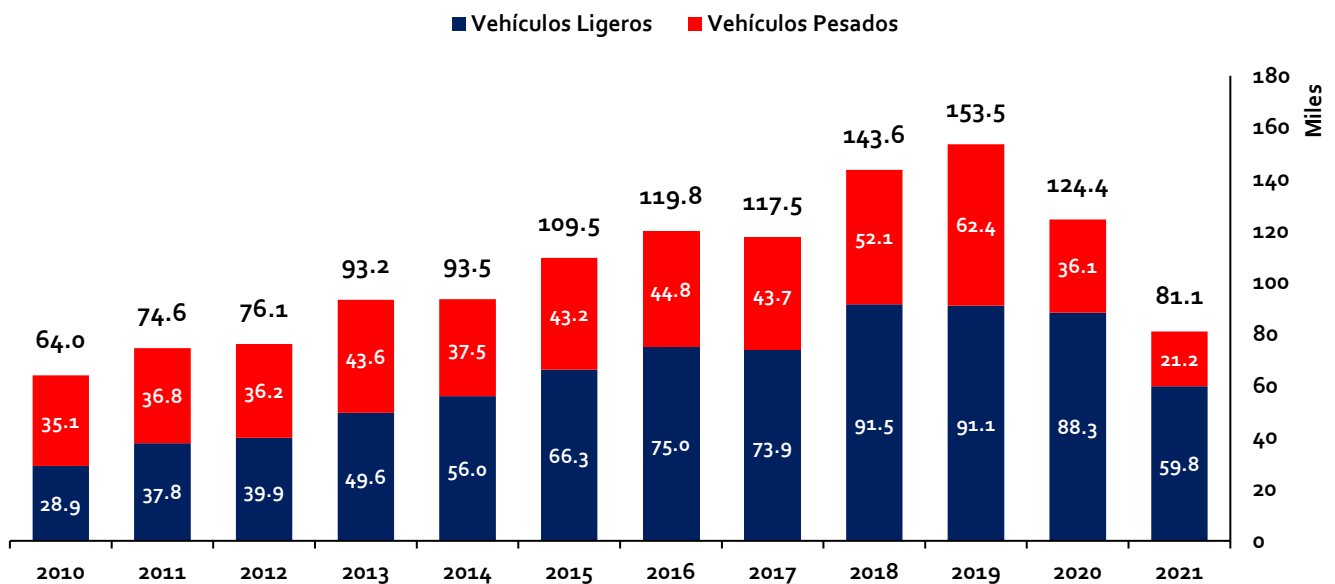


Autopista del Sol - Trujillo-Sullana



Fuente: Concesionario
 Datos: Septiembre 2009 a junio 2021
 Elaboración: Supervisión Estadística Financiera - GSF

Buenos Aires-Canchaque



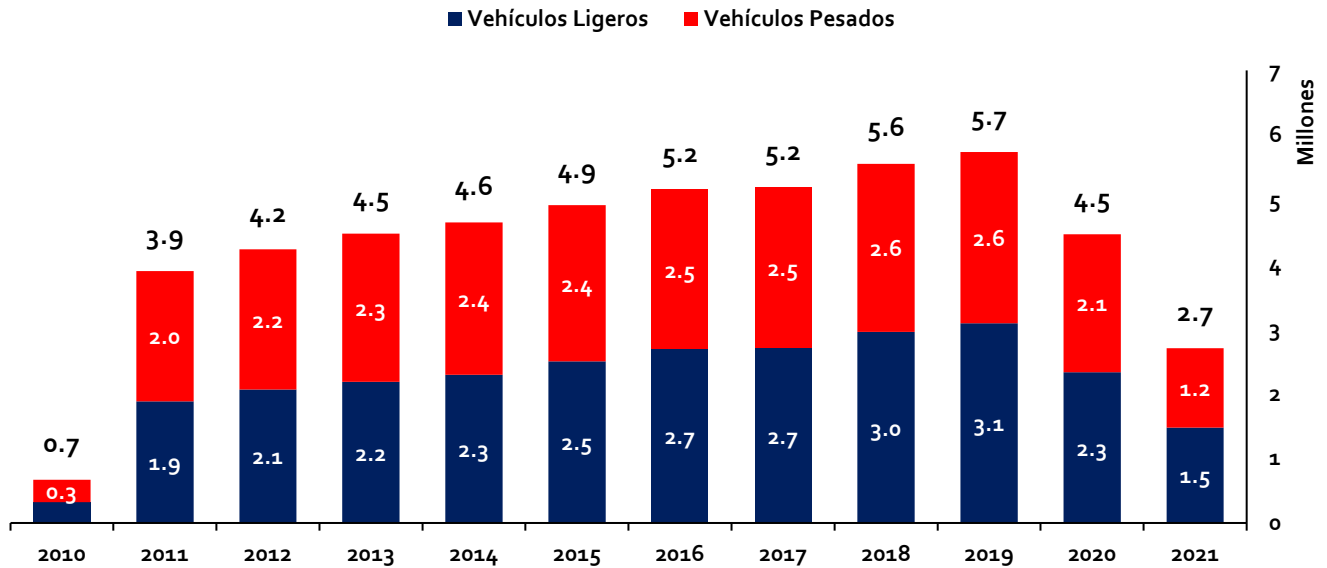
Fuente: Concesionario
 Datos: Marzo 2010 a junio 2021
 Elaboración: Supervisión Estadística Financiera - GSF

EVOLUCIÓN ANUAL

TRÁFICO VEHICULAR



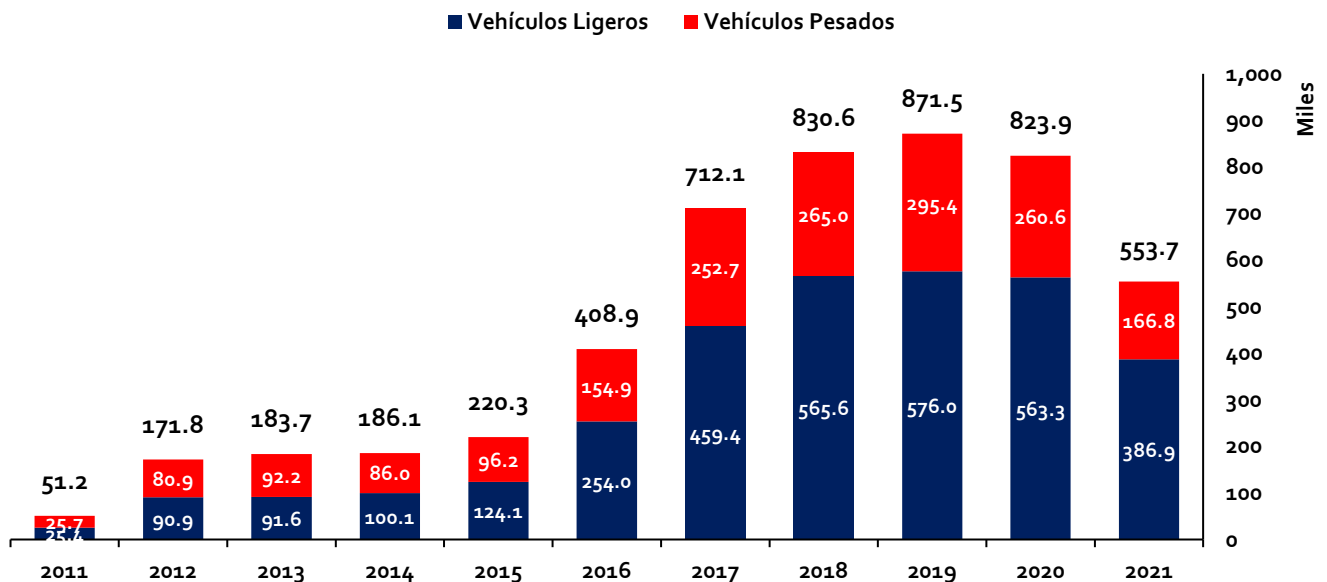
IIRSA Centro - Tramo 2



Fuente: Concesionario
 Datos: Diciembre 2010 a junio 2021
 Elaboración: Supervisión Estadística Financiera - GSF

EVOLUCIÓN ANUAL

IIRSA Sur, Tramo 4: Azángaro-Inambari

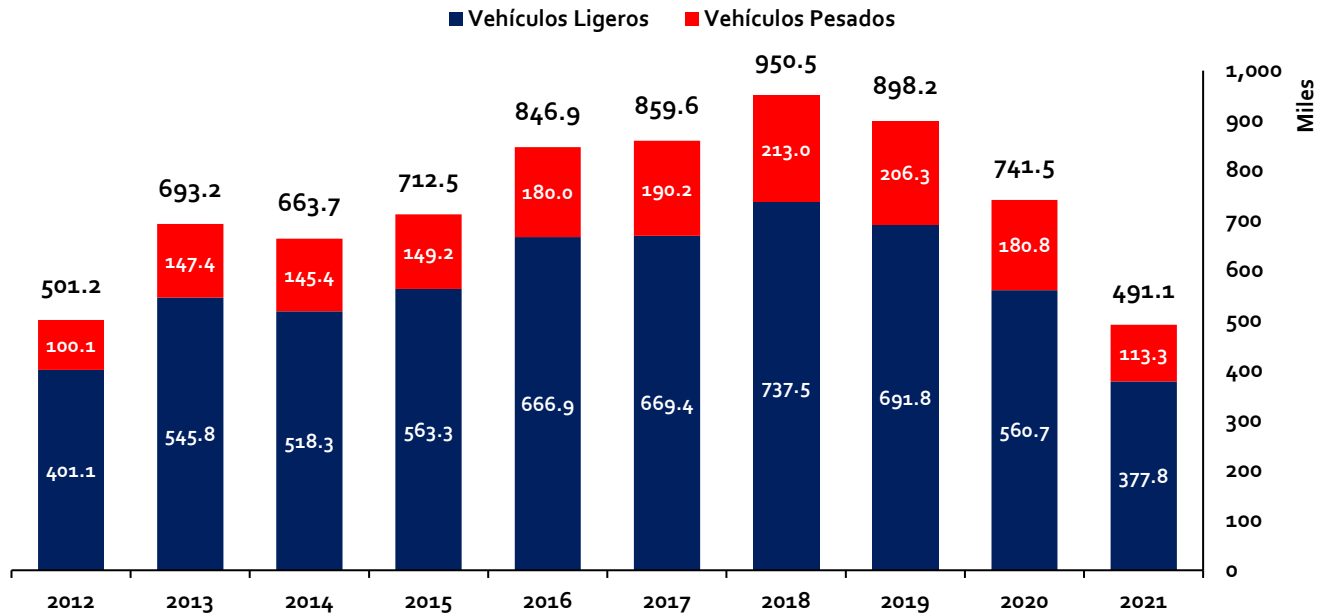


Fuente: Concesionario
 Datos: Diciembre 2011 a junio 2021
 Elaboración: Supervisión Estadística Financiera - GSF

TRÁFICO VEHICULAR

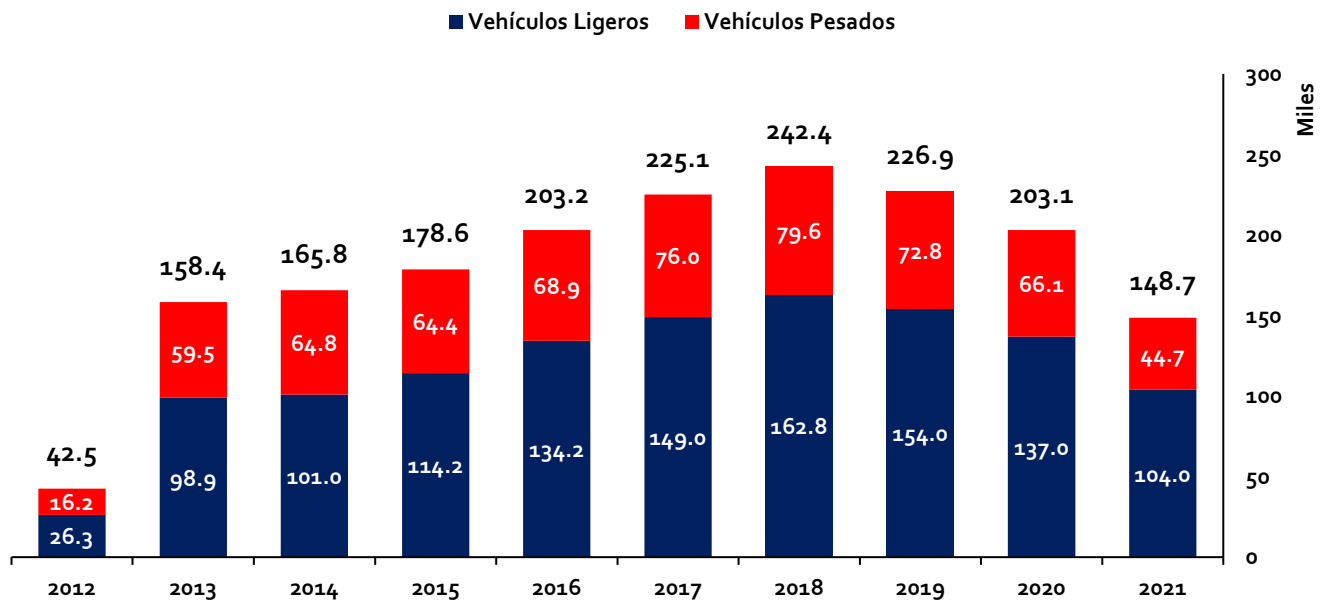


IIRSA Sur, Tramo 3: Inambari-Iñapari



Fuente: Concesionario
 Datos: Marzo 2012 a junio 2021
 Elaboración: Supervisión Estadística Financiera - GSF

IIRSA Sur, Tramo 2 : Urcos-Inambari



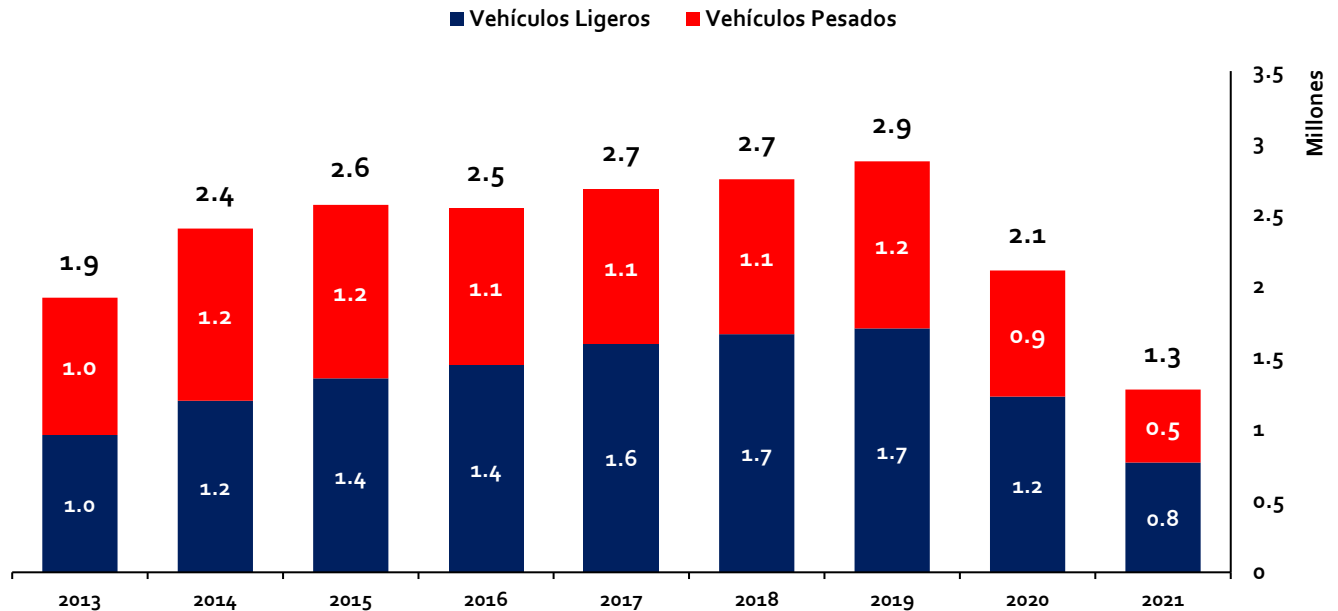
Fuente: Concesionario
 Datos: Septiembre 2012 a junio 2021
 Elaboración: Supervisión Estadística Financiera - GSF

EVOLUCIÓN ANUAL

TRÁFICO VEHICULAR



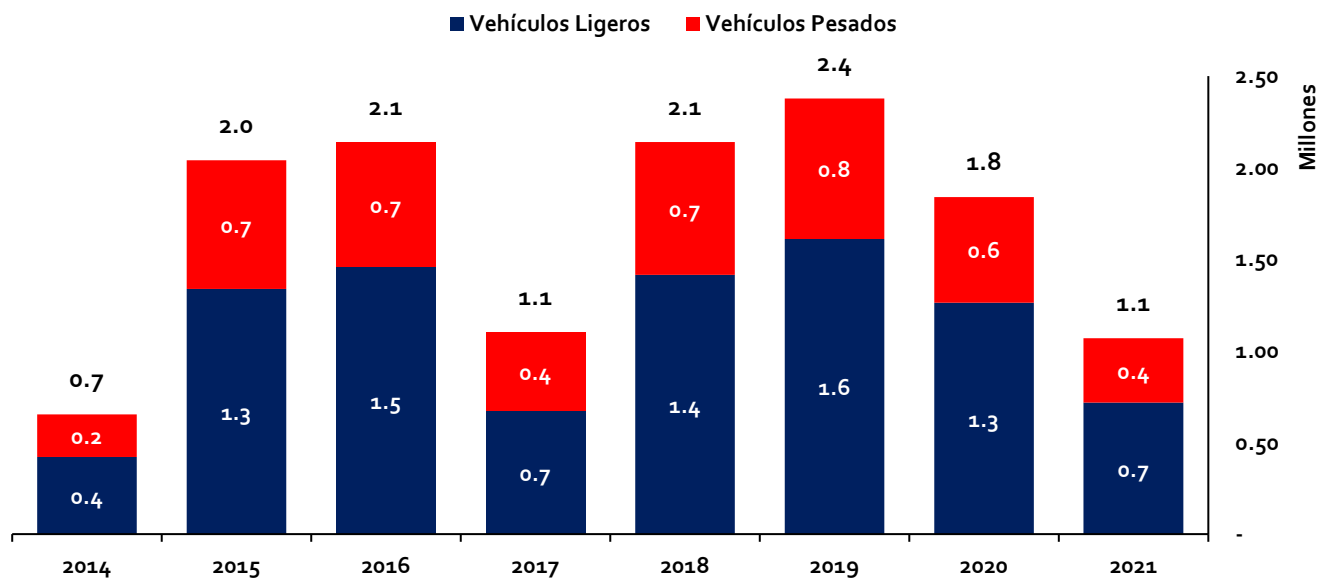
Tramo Vial Desvío Quilca - La Concordia



Fuente: Concesionario
Datos: Marzo 2013 a junio 2021
Elaboración: Supervisión Estadística Financiera - GSF

EVOLUCIÓN ANUAL

Longitudinal de la Sierra Tramo 2

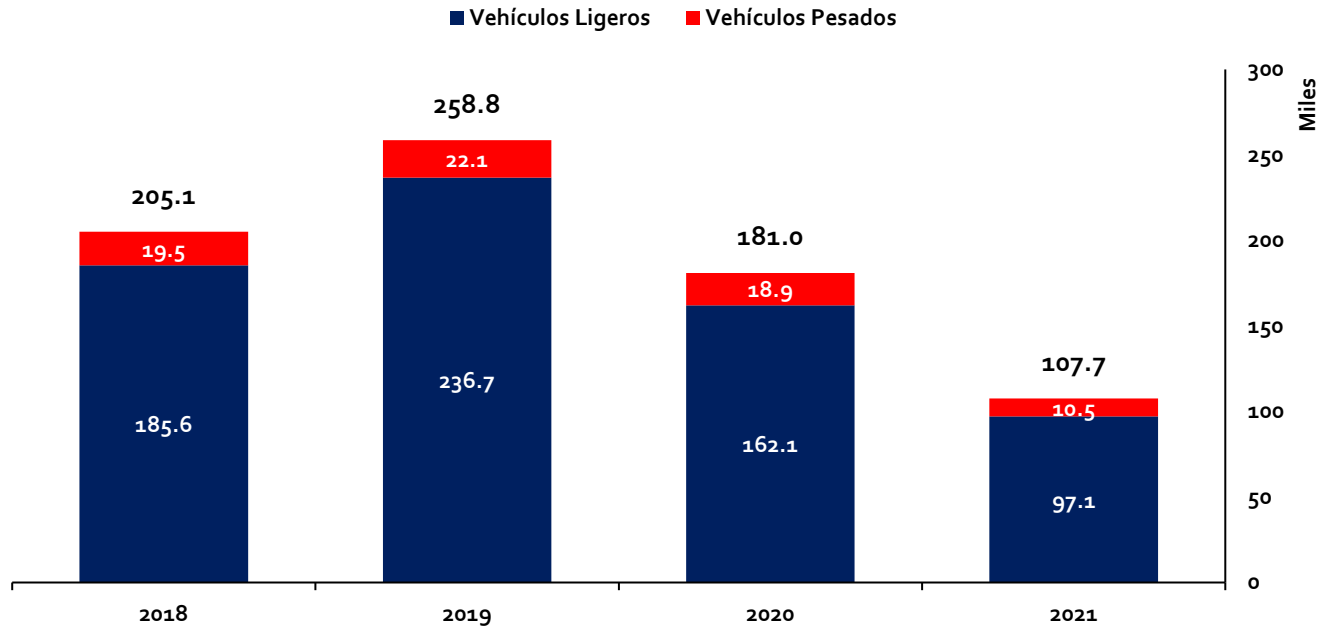


Fuente: Concesionario
Datos: Septiembre 2014 a junio 2021
Elaboración: Supervisión Estadística Financiera - GSF

TRÁFICO VEHICULAR



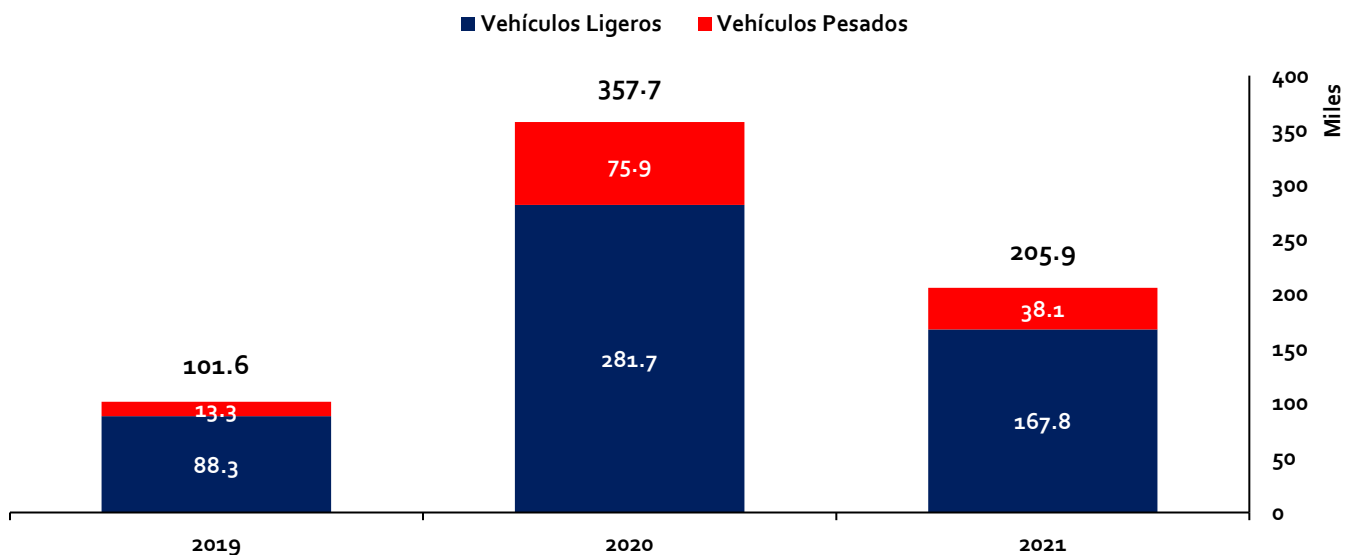
Tramo Vial - Ovalo Chancay - Huaral - Acos



Fuente: Concesionario
Datos: Marzo 2018 a junio 2021
Elaboración: Supervisión Estadística Financiera - GSF

EVOLUCIÓN ANUAL

Tramo Vial - Nuevo Mocupe - Cayaltí - Oyotún

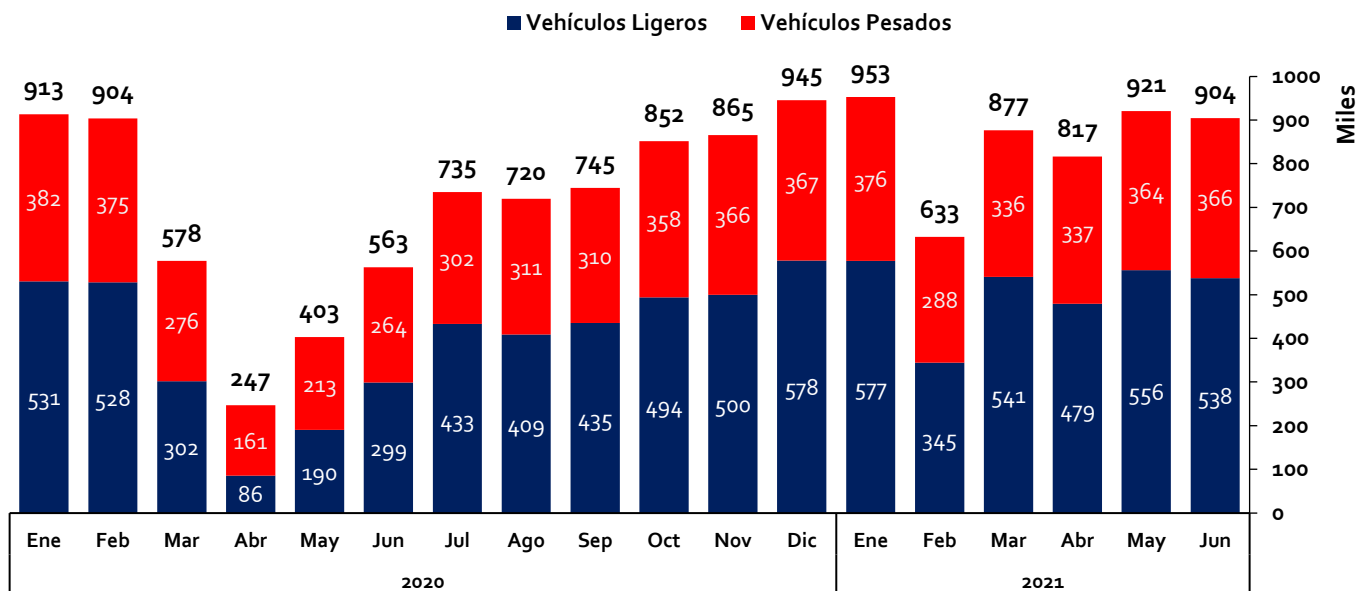


Fuente: Concesionario
Datos: Noviembre 2019 a junio 2021
Elaboración: Supervisión Estadística Financiera - GSF

TRÁFICO VEHICULAR



Red Vial N° 5 - Tramo Ancón-Huacho-Pativilca

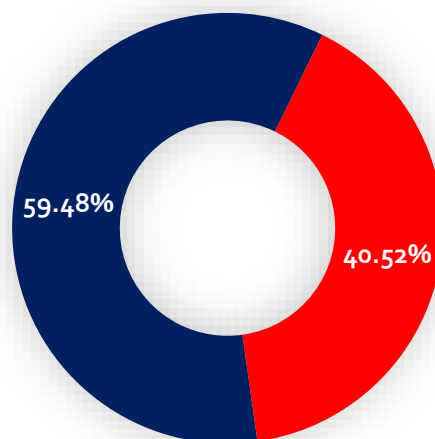


Fuente: Concesionario

Elaboración: Supervisión Estadística Financiera - GSF

Tráfico Vehicular Acumulado Enero - Junio			
Concepto	2020	2021	Variación %
Vehículos Ligeros	1,935,829	3,036,179	56.84%
Vehículos Pesados	1,671,108	2,068,184	23.76%
Total	3,606,937	5,104,363	42%

■ Vehículos Ligeros ■ Vehículos Pesados



Fuente: Concesionario

Elaboración: Supervisión Estadística Financiera - GSF

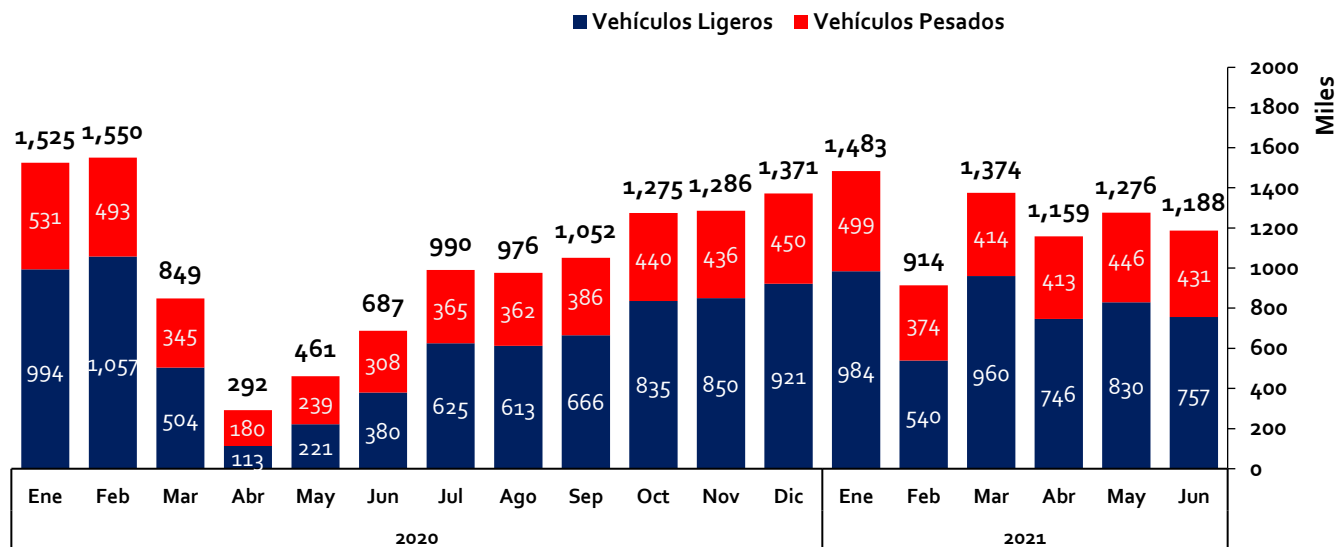
EVOLUCIÓN MENSUAL

TRÁFICO VEHICULAR



Red Vial N° 6 - Pucusana-Cerro Azul-Ica

EVOLUCIÓN MENSUAL

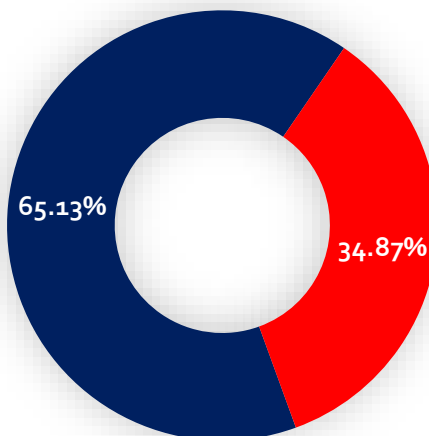


Fuente: Concesionario

Elaboración: Supervisión Estadística Financiera - GSF

Tráfico Vehicular Acumulado Enero - Junio			
Concepto	2020	2021	Variación %
Vehículos Ligeros	3,269,118	4,815,238	47.29%
Vehículos Pesados	2,095,032	2,578,314	23.07%
Total	5,364,150	7,393,552	38%

■ Vehículos Ligeros ■ Vehículos Pesados



Fuente: Concesionario

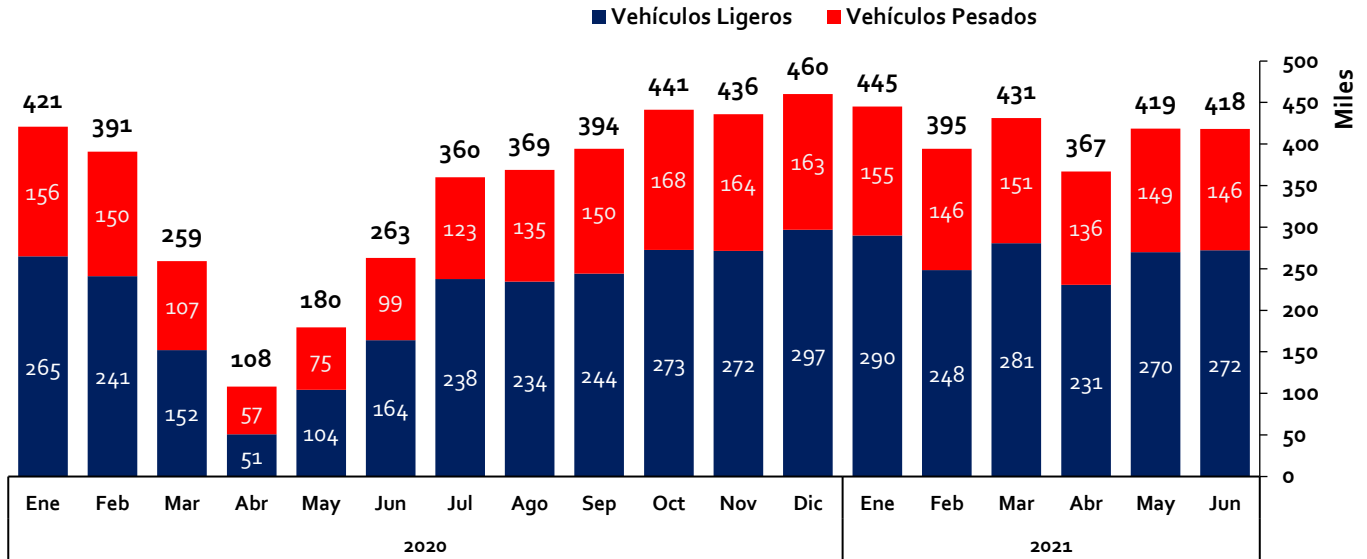
Elaboración: Supervisión Estadística Financiera - GSF

TRÁFICO VEHICULAR



IIRSA Norte: Paita-Yurimaguas

EVOLUCIÓN MENSUAL

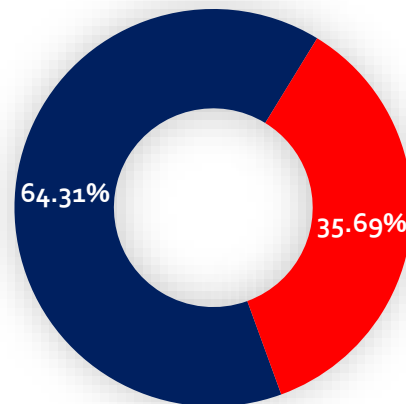


Fuente: Concesionario

Elaboración: Supervisión Estadística Financiera - GSF

Tráfico Vehicular Acumulado Enero - Junio			
Concepto	2020	2021	Variación %
Vehículos Ligeros	977,243	1,591,364	62.84%
Vehículos Pesados	644,470	883,295	37.06%
Total	1,621,713	2,474,659	53%

■ Vehículos Ligeros ■ Vehículos Pesados



Fuente: Concesionario

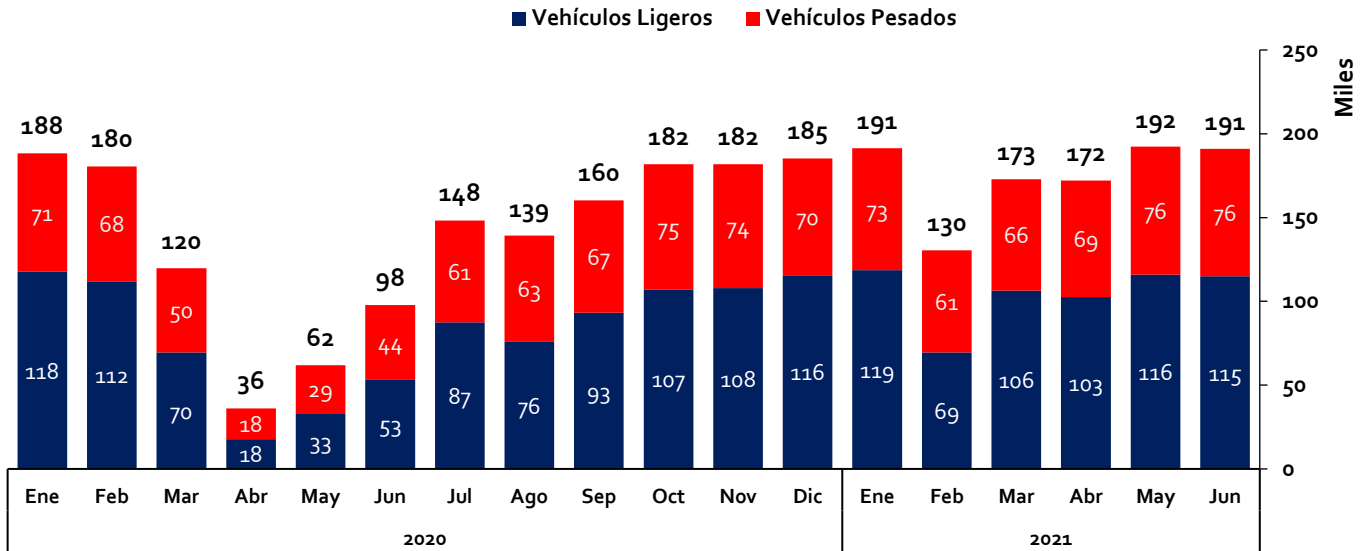
Elaboración: Supervisión Estadística Financiera - GSF

TRÁFICO VEHICULAR



IIRSA Sur, Tramo 1: Marcona - Urcos

EVOLUCIÓN MENSUAL

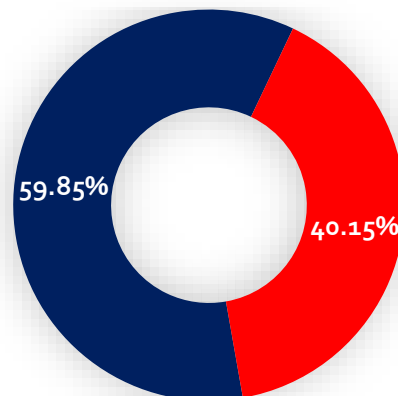


Fuente: Concesionario

Elaboración: Supervisión Estadística Financiera - GSF

Tráfico Vehicular Acumulado Enero - Junio			
Concepto	2020	2021	Variación %
Vehículos Ligeros	403,652	628,194	55.63%
Vehículos Pesados	280,913	421,477	50.04%
Total	684,565	1,049,671	53%

■ Vehículos Ligeros ■ Vehículos Pesados



Fuente: Concesionario

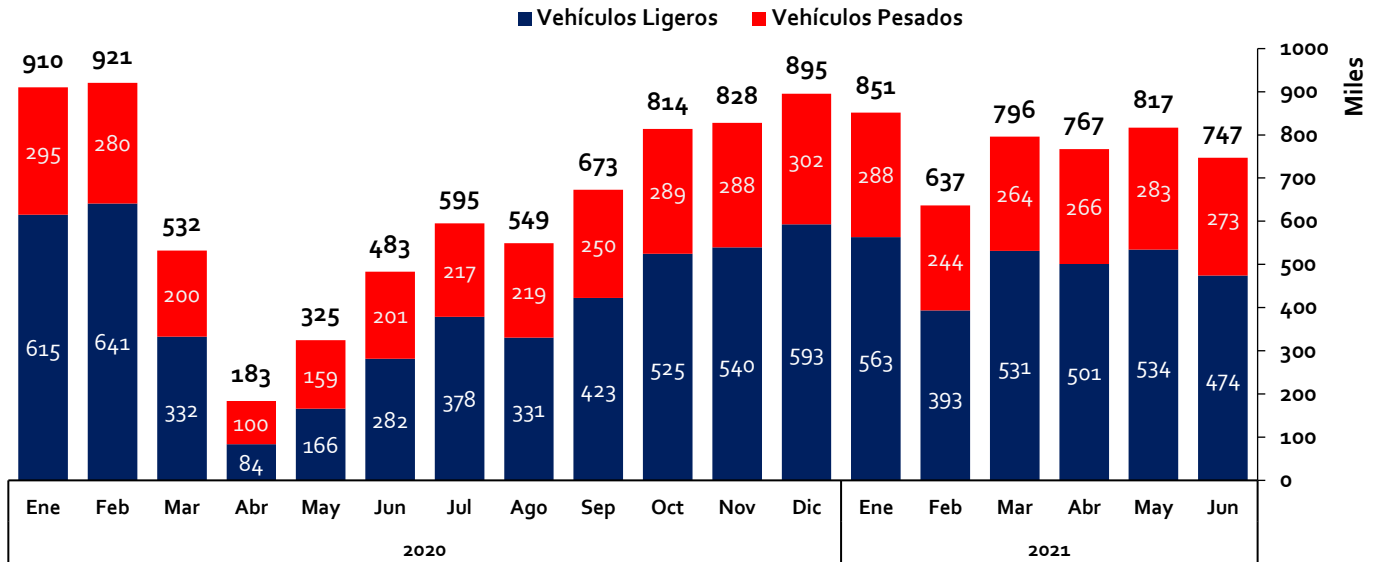
Elaboración: Supervisión Estadística Financiera - GSF

TRÁFICO VEHICULAR



IIRSA Sur, Tramo 5: Ilo, Matarani - Azángaro

EVOLUCIÓN MENSUAL

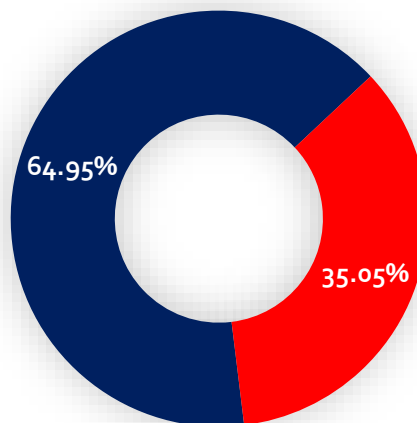


Fuente: Concesionario

Elaboración: Supervisión Estadística Financiera - GSF

Tráfico Vehicular Acumulado Enero - Junio			
Concepto	2020	2021	Variación %
Vehículos Ligeros	2,119,172	2,997,259	41.44%
Vehículos Pesados	1,234,753	1,617,286	30.98%
Total	3,353,925	4,614,545	38%

■ Vehículos Ligeros ■ Vehículos Pesados



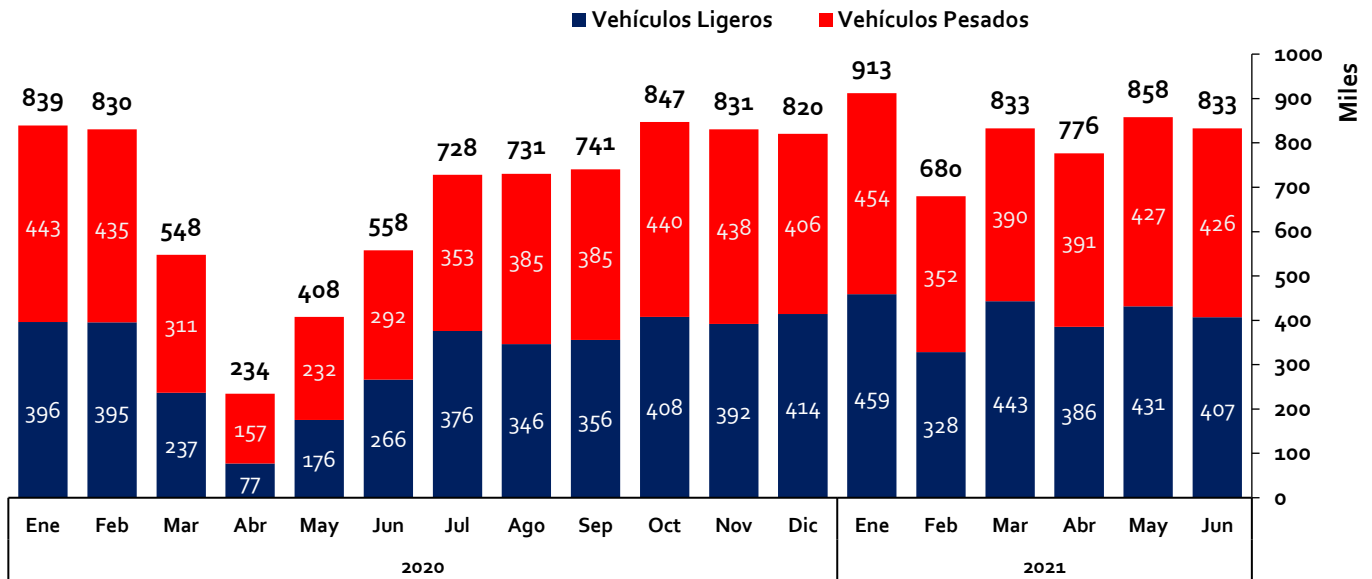
Fuente: Concesionario

Elaboración: Supervisión Estadística Financiera - GSF

TRÁFICO VEHICULAR



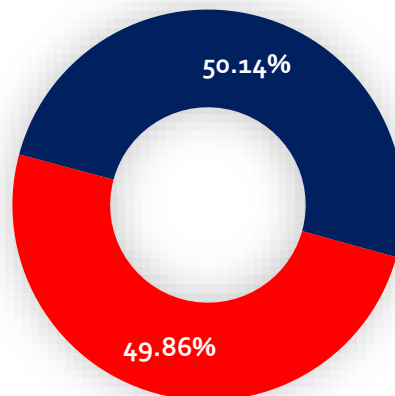
Red Vial N° 4 - Pativilca - Puerto Salaverry



Fuente: Concesionario
Elaboración: Supervisión Estadística Financiera - GSF

Tráfico Vehicular Acumulado Enero - Junio			
Concepto	2020	2021	Variación %
Vehículos Ligeros	1,547,708	2,453,568	58.53%
Vehículos Pesados	1,869,801	2,439,629	30.48%
Total	3,417,509	4,893,197	43%

■ Vehículos Ligeros ■ Vehículos Pesados



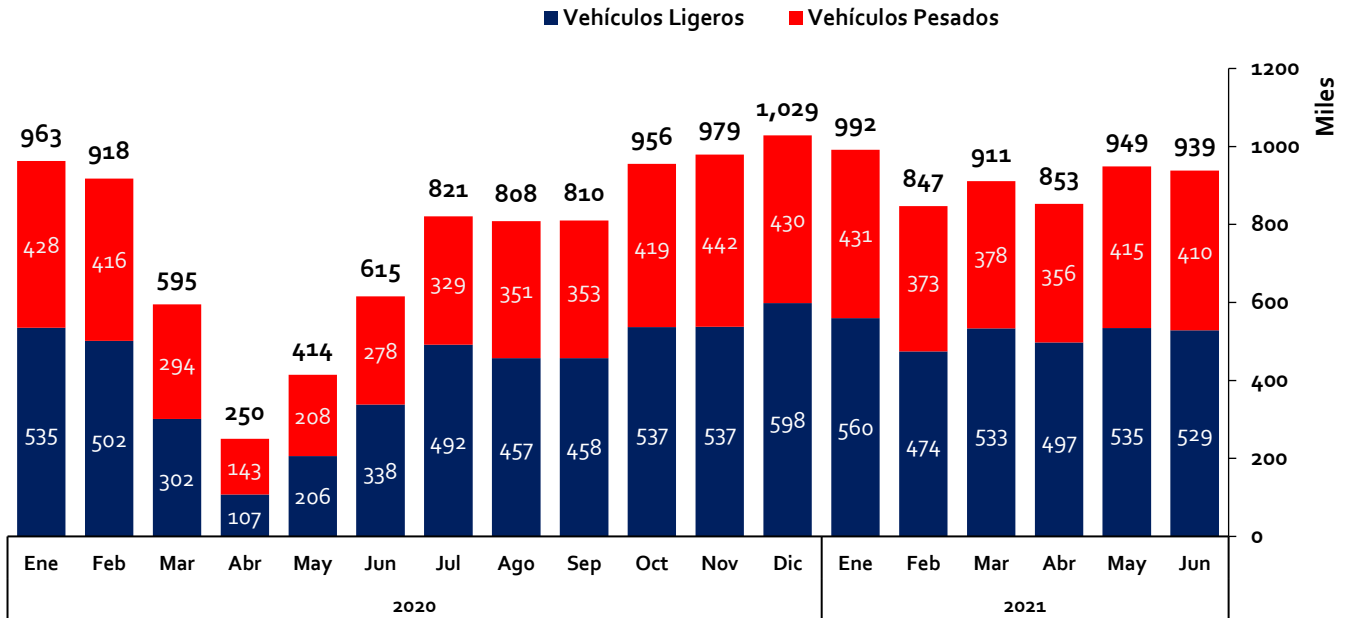
Fuente: Concesionario
Elaboración: Supervisión Estadística Financiera - GSF

EVOLUCIÓN MENSUAL

TRÁFICO VEHICULAR



Autopista del Sol - Trujillo-Sullana



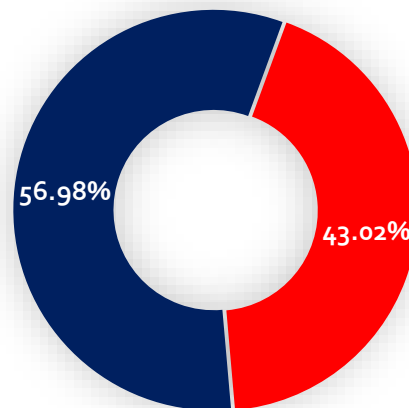
Fuente: Concesionario

Elaboración: Supervisión Estadística Financiera - GSF

Tráfico Vehicular Acumulado Enero - Junio

Concepto	2020	2021	Variación %
Vehículos Ligeros	1,989,440	3,128,020	57.23%
Vehículos Pesados	1,766,559	2,362,020	33.71%
Total	3,755,999	5,490,040	46%

■ Vehículos Ligeros ■ Vehículos Pesados



Fuente: Concesionario

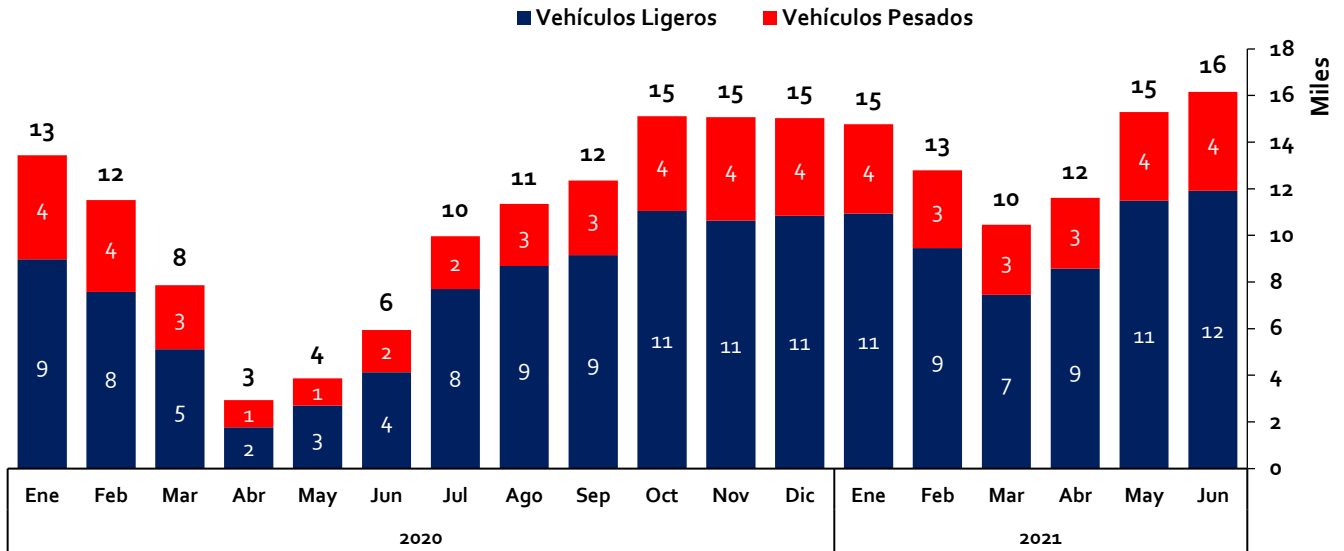
Elaboración: Supervisión Estadística Financiera - GSF

TRÁFICO VEHICULAR



Buenos Aires-Canchaque

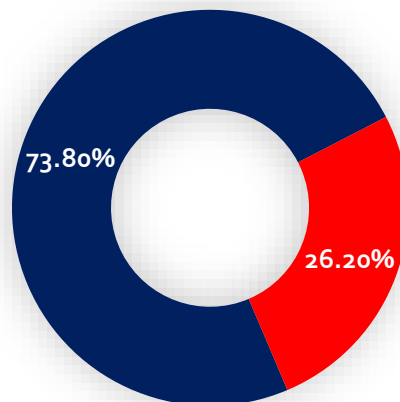
EVOLUCIÓN MENSUAL



Fuente: Concesionario
Elaboración: Supervisión Estadística Financiera - GSF

Tráfico Vehicular Acumulado Enero - Junio			
Concepto	2020	2021	Variación %
Vehículos Ligeros	30,261	59,824	97.69%
Vehículos Pesados	15,294	21,236	38.85%
Total	45,555	81,060	78%

■ Vehículos Ligeros ■ Vehículos Pesados



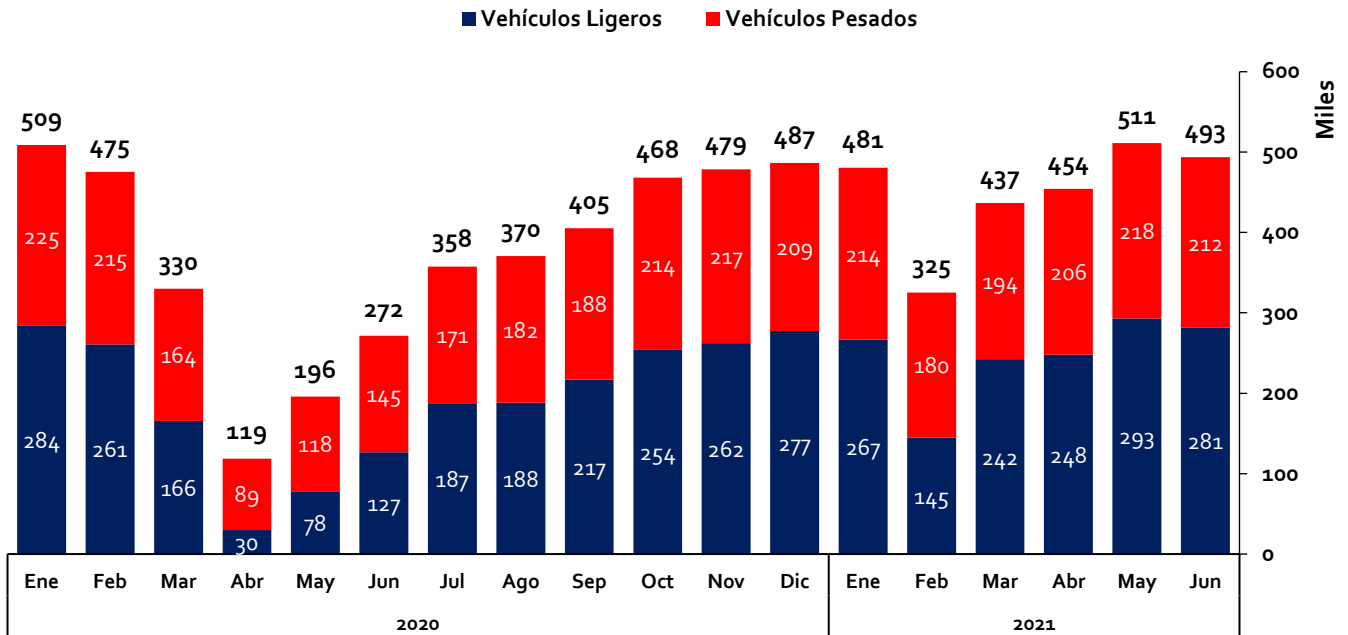
Fuente: Concesionario
Elaboración: Supervisión Estadística Financiera - GSF

TRÁFICO VEHICULAR



IIRSA Centro - Tramo 2

EVOLUCIÓN MENSUAL

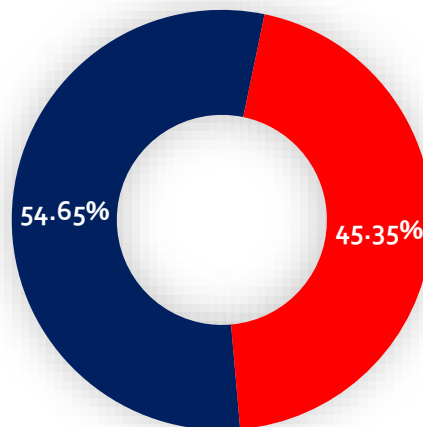


Fuente: Concesionario

Elaboración: Supervisión Estadística Financiera - GSF

Tráfico Vehicular Acumulado Enero - Junio			
Concepto	2020	2021	Variación %
Vehículos Ligeros	945,532	1,476,248	56.13%
Vehículos Pesados	954,480	1,224,983	28.34%
Total	1,900,012	2,701,231	42.2%

■ Vehículos Ligeros ■ Vehículos Pesados



Fuente: Concesionario

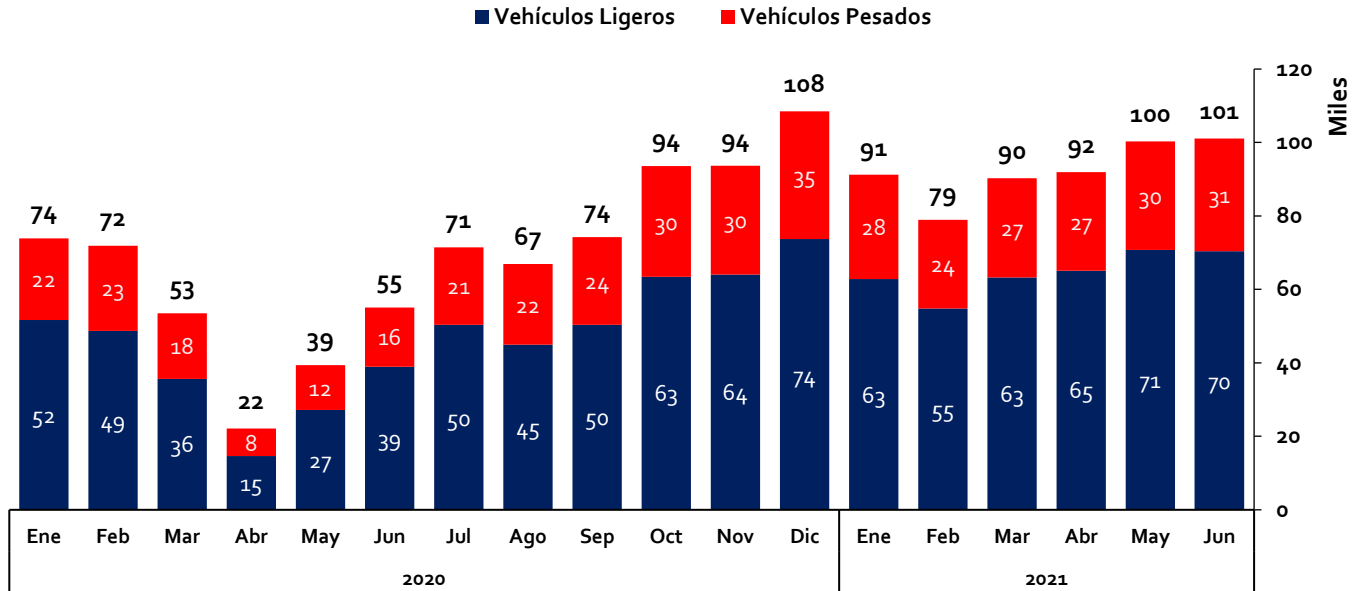
Elaboración: Supervisión Estadística Financiera - GSF

TRÁFICO VEHICULAR



● IIRSA Sur, Tramo 4: Azángaro-Inambari

EVOLUCIÓN MENSUAL

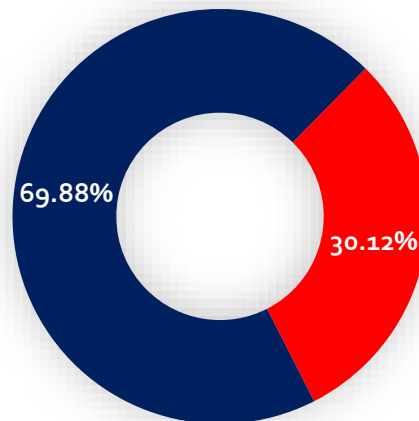


Fuente: Concesionario

Elaboración: Supervisión Estadística Financiera - GSF

Tráfico Vehicular Acumulado Enero - Junio			
Concepto	2020	2021	Variación %
Vehículos Ligeros	216,658	386,924	78.59%
Vehículos Pesados	99,080	166,796	68.34%
Total	315,738	553,720	75.4%

■ Vehículos Ligeros ■ Vehículos Pesados



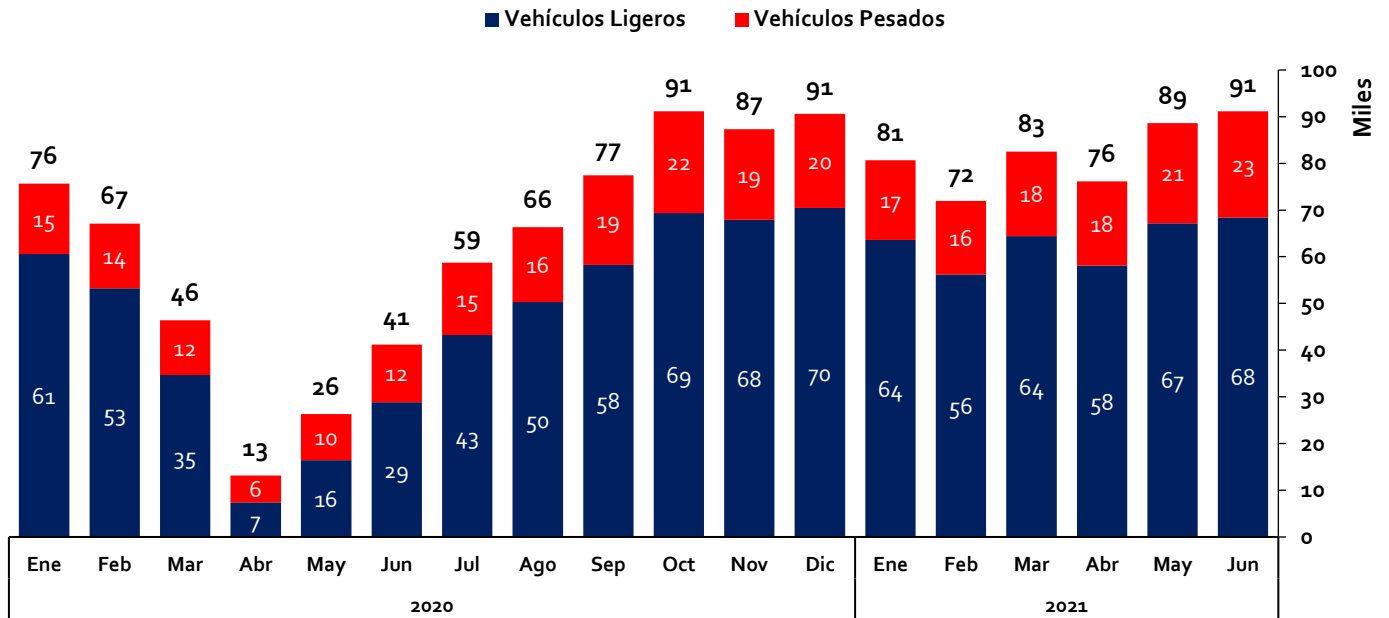
Fuente: Concesionario

Elaboración: Supervisión Estadística Financiera - GSF

TRÁFICO VEHICULAR



IIRSA Sur, Tramo 3: Inambari-Iñapari

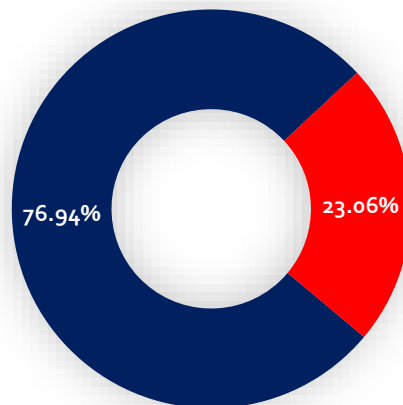


Fuente: Concesionario

Elaboración: Supervisión Estadística Financiera - GSF

Tráfico Vehicular Acumulado Enero - Junio			
Concepto	2020	2021	Variación %
Vehículos Ligeros	201,255	377,823	87.73%
Vehículos Pesados	68,652	113,254	64.97%
Total	269,907	491,077	81.9%

■ Vehículos Ligeros ■ Vehículos Pesados



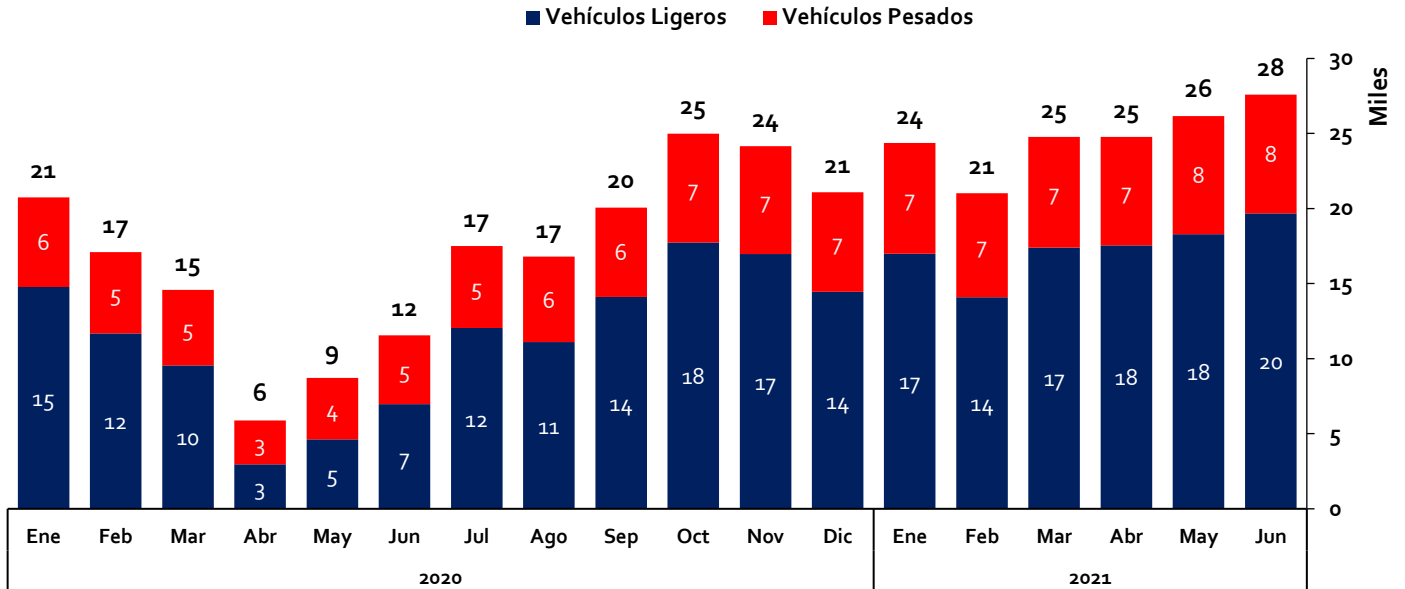
Fuente: Concesionario

Elaboración: Supervisión Estadística Financiera - GSF

TRÁFICO VEHICULAR



IIRSA Sur, Tramo 2 : Urcos-Inambari

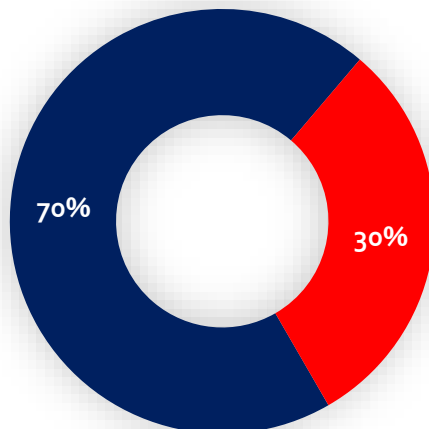


Fuente: Concesionario

Elaboración: Supervisión Estadística Financiera - GSF

Tráfico Vehicular Acumulado Enero - Junio			
Concepto	2020	2021	Variación %
Vehículos Ligeros	50,571	104,000	105.65%
Vehículos Pesados	27,992	44,669	59.58%
Total	78,563	148,669	89.2%

■ Vehículos Ligeros ■ Vehículos Pesados



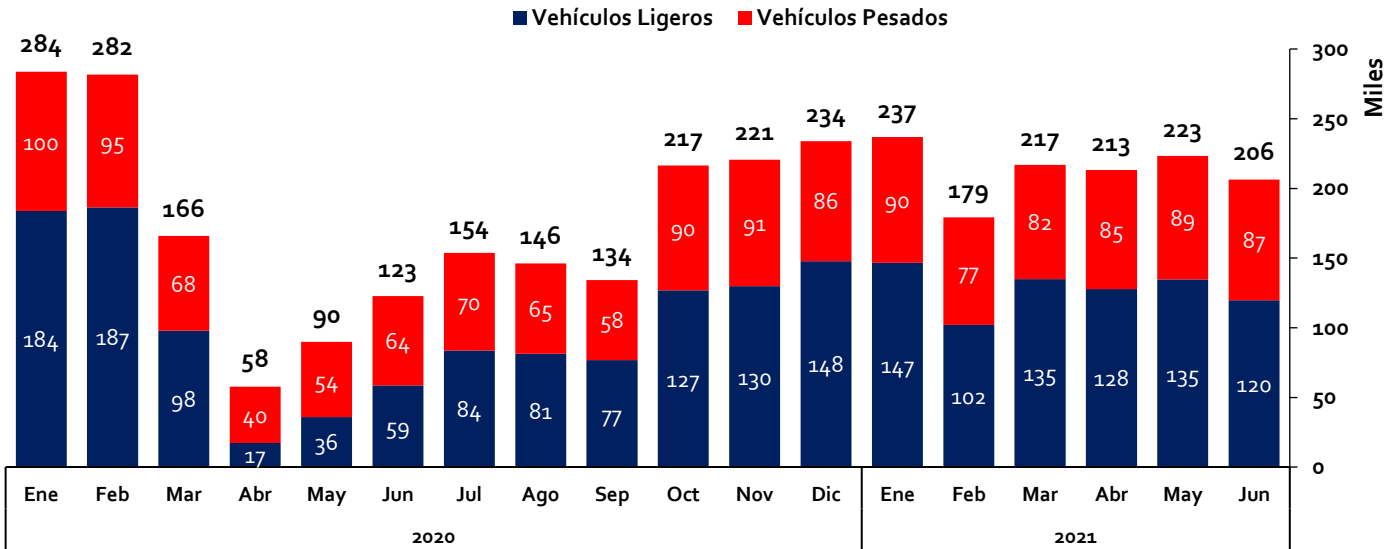
Fuente: Concesionario

Elaboración: Supervisión Estadística Financiera - GSF

TRÁFICO VEHICULAR



Tramo Vial Desvío Quilca - La Concordia

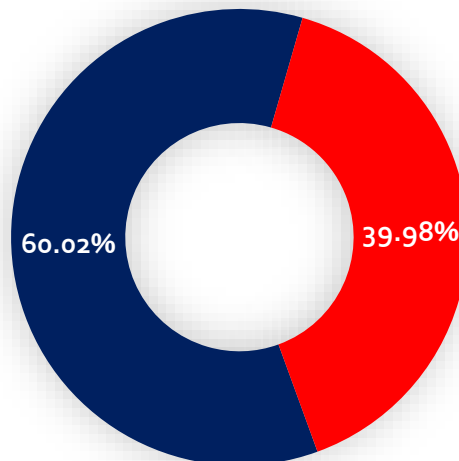


Fuente: Concesionario

Elaboración: Supervisión Estadística Financiera - GSF

Tráfico Vehicular Acumulado Enero - Junio			
Concepto	2020	2021	Variación %
Vehículos Ligeros	580,152	765,956	32.03%
Vehículos Pesados	421,882	510,304	20.96%
Total	1,002,034	1,276,260	27.4%

■ Vehículos Ligeros ■ Vehículos Pesados



Fuente: Concesionario

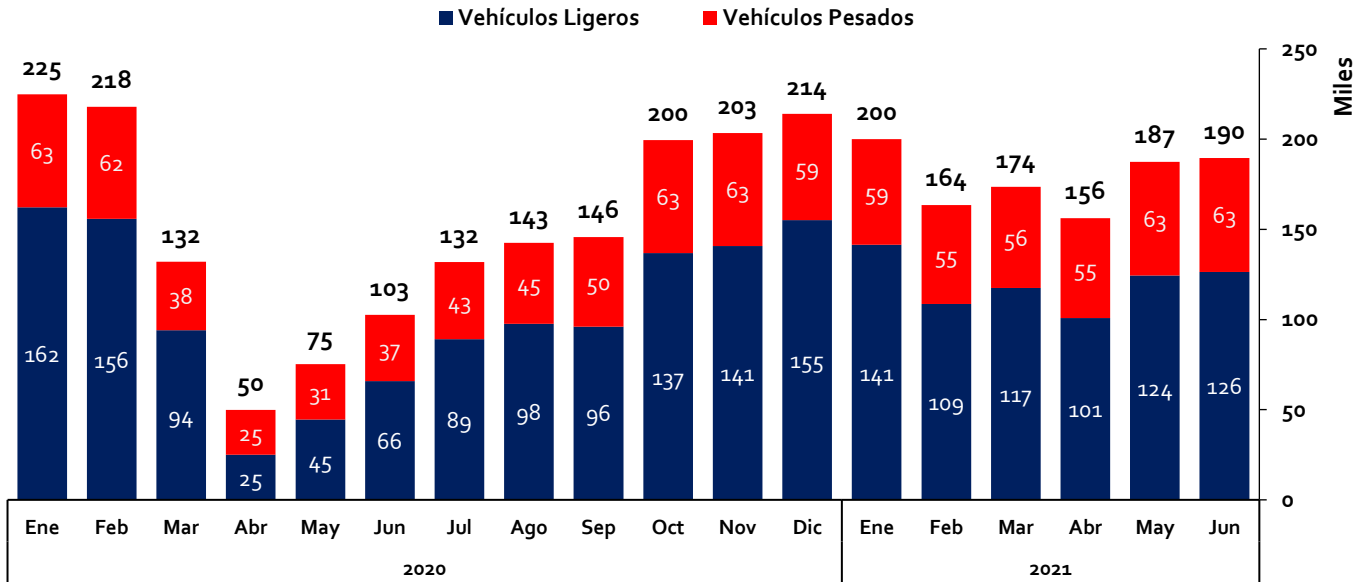
Elaboración: Supervisión Estadística Financiera - GSF

TRÁFICO VEHICULAR



● Longitudinal de la Sierra Tramo 2

EVOLUCIÓN MENSUAL

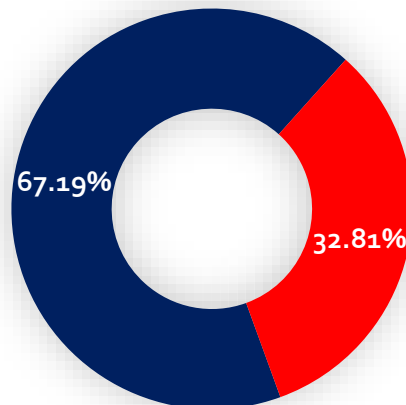


Fuente: Concesionario

Elaboración: Supervisión Estadística Financiera - GSF

Tráfico Vehicular Acumulado Enero - Junio			
Concepto	2020	2021	Variación %
Vehículos Ligeros	547,712	719,022	31.28%
Vehículos Pesados	254,732	351,140	37.85%
Total	802,444	1,070,162	33.4%

■ Vehículos Ligeros ■ Vehículos Pesados



Fuente: Concesionario

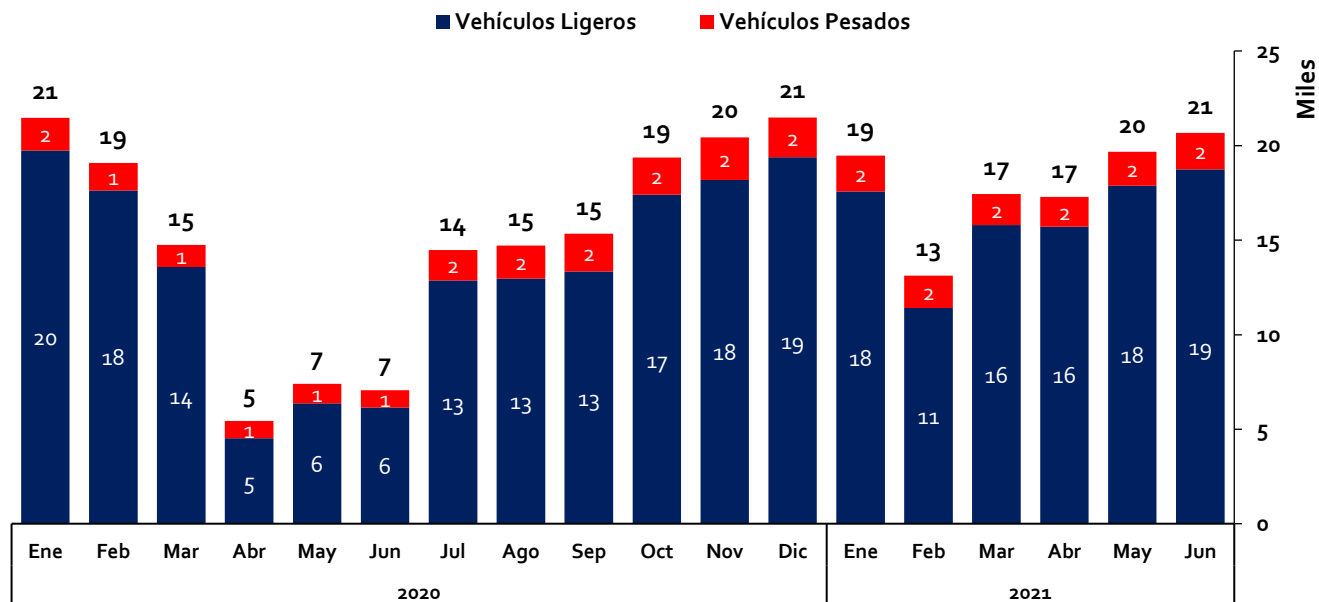
Elaboración: Supervisión Estadística Financiera - GSF

TRÁFICO VEHICULAR



Tramo Vial - Ovalo Chancay - Huaral - Acos

EVOLUCIÓN MENSUAL

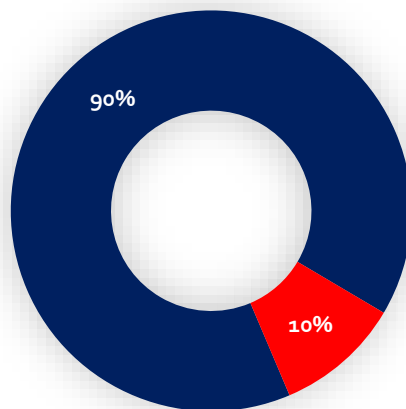


Fuente: Concesionario

Elaboración: Supervisión Estadística Financiera - GSF

Tráfico Vehicular Acumulado Enero - Junio			
Concepto	2020	2021	Variación %
Vehículos Ligeros	67,969	97,138	42.92%
Vehículos Pesados	7,224	10,531	45.78%
Total	75,193	107,669	43%

■ Vehículos Ligeros ■ Vehículos Pesados



Fuente: Concesionario

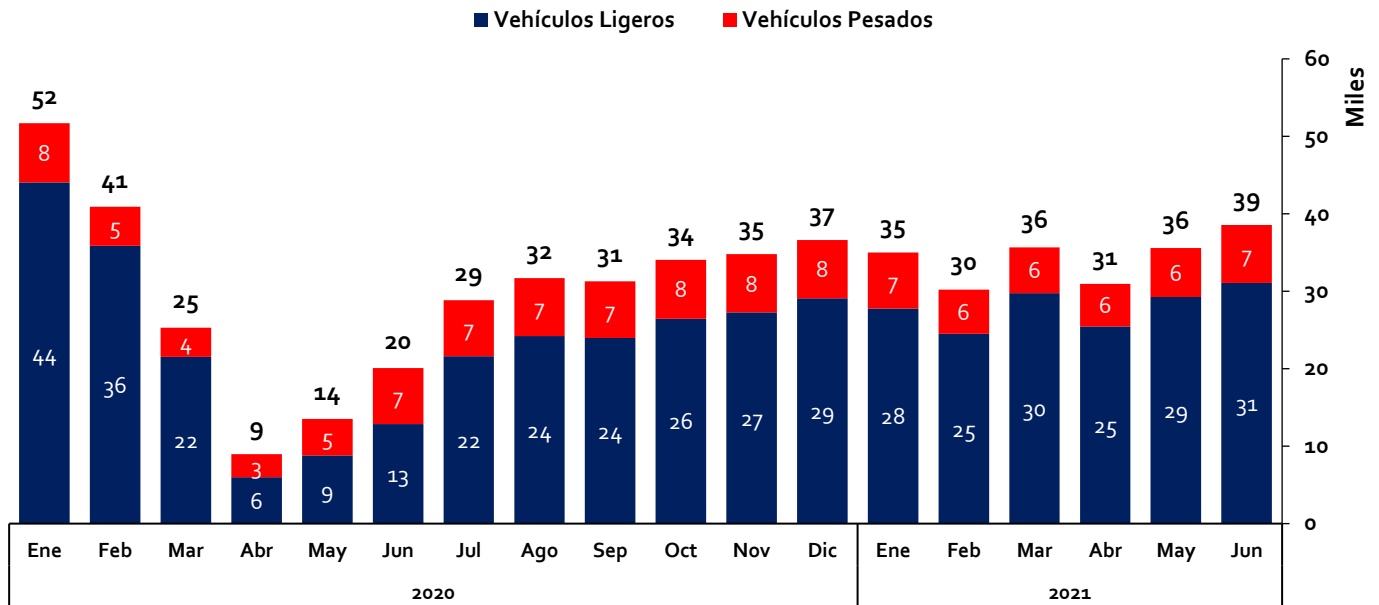
Elaboración: Supervisión Estadística Financiera - GSF

TRÁFICO VEHICULAR



Tramo Vial - Nuevo Mocupe - Cayaltí - Oyotún

EVOLUCIÓN MENSUAL

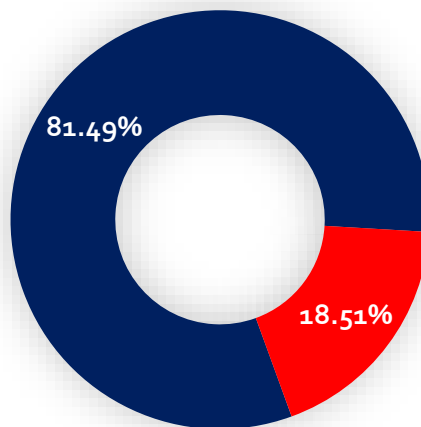


Fuente: Concesionario

Elaboración: Supervisión Estadística Financiera - GSF

Tráfico Vehicular Acumulado Enero - Junio			
Concepto	2020	2021	Variación %
Vehículos Ligeros	129,122	167,821	29.97%
Vehículos Pesados	31,305	38,115	21.75%
Total	160,427	205,936	28.4%

■ Vehículos Ligeros ■ Vehículos Pesados



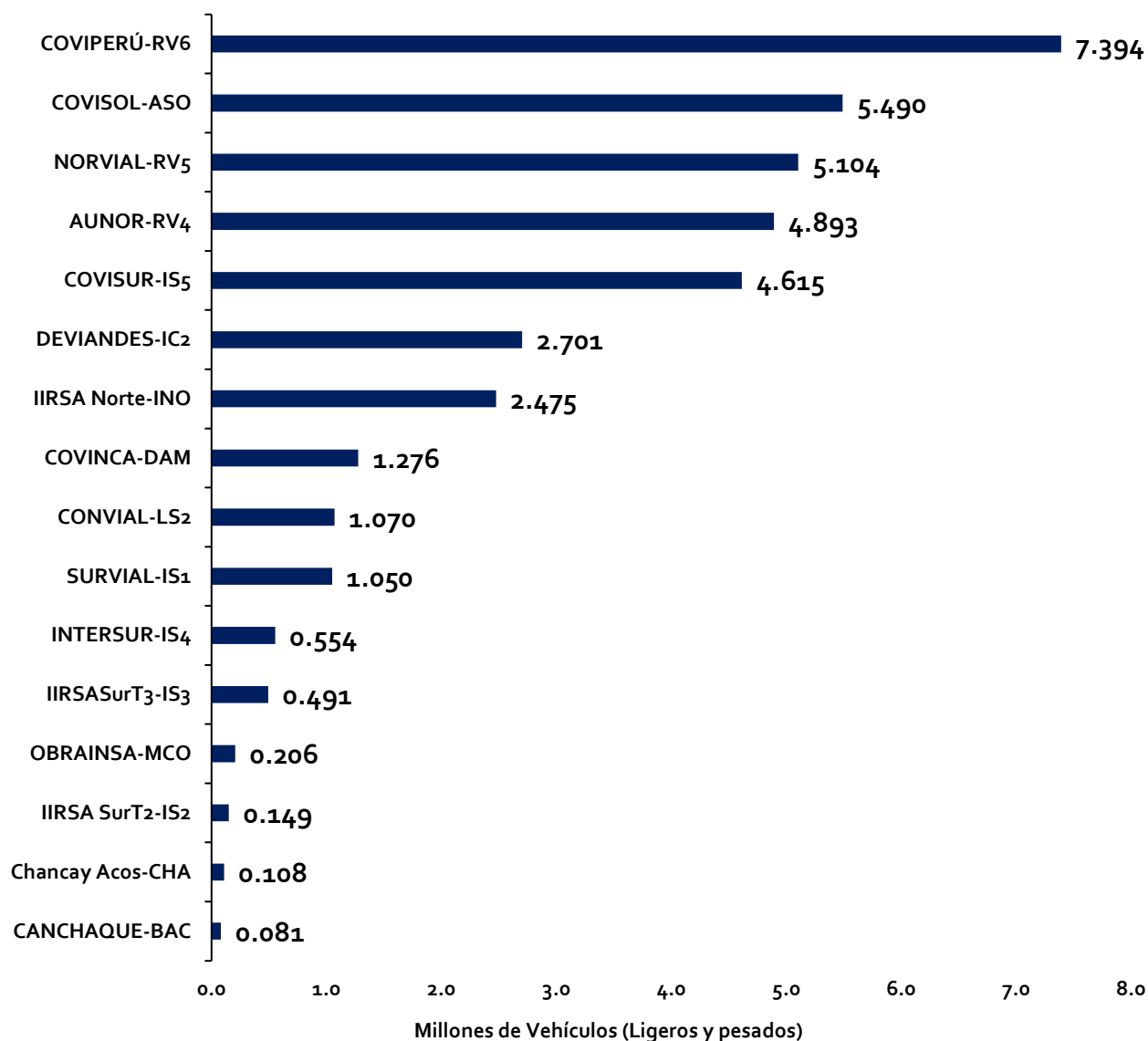
Fuente: Concesionario

Elaboración: Supervisión Estadística Financiera - GSF

TRÁFICO VEHICULAR



Ranking de Concesiones Tráfico Vehicular Acumulado de Enero – junio 2021



Fuente: Concesionario

Elaboración: Supervisión Estadística Financiera - GSF

2

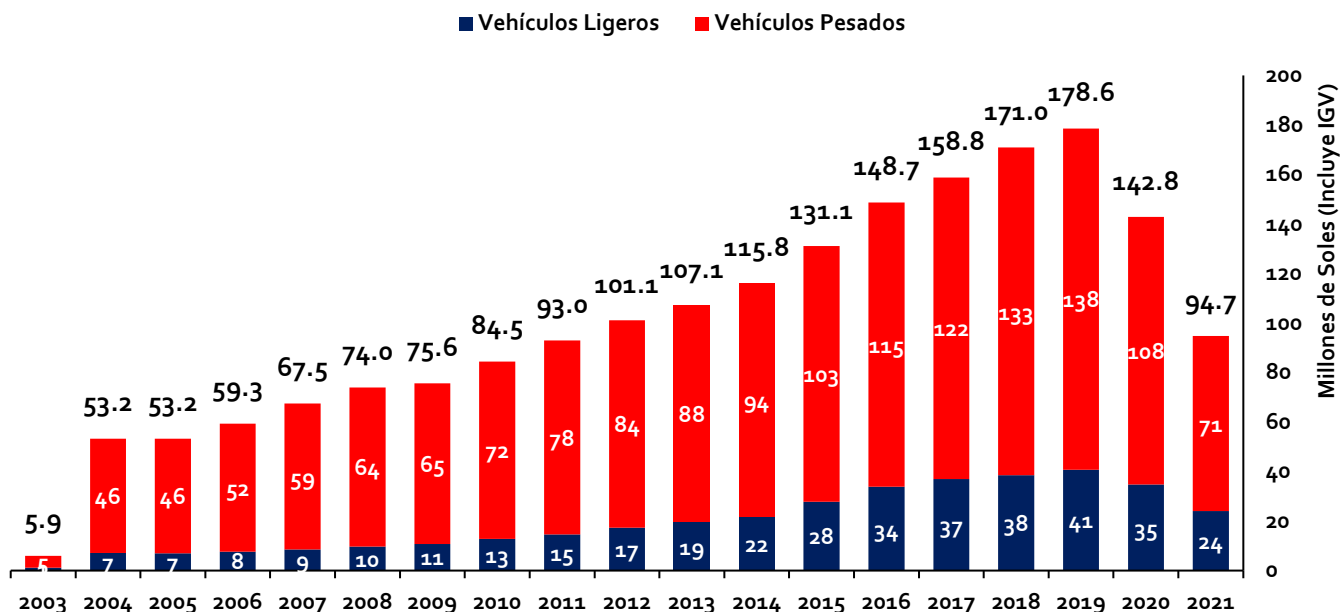
RECAUDACIÓN

RECAUDACIÓN



EVOLUCIÓN ANUAL

Red Vial N° 5 - Tramo Ancón-Huacho-Pativilca



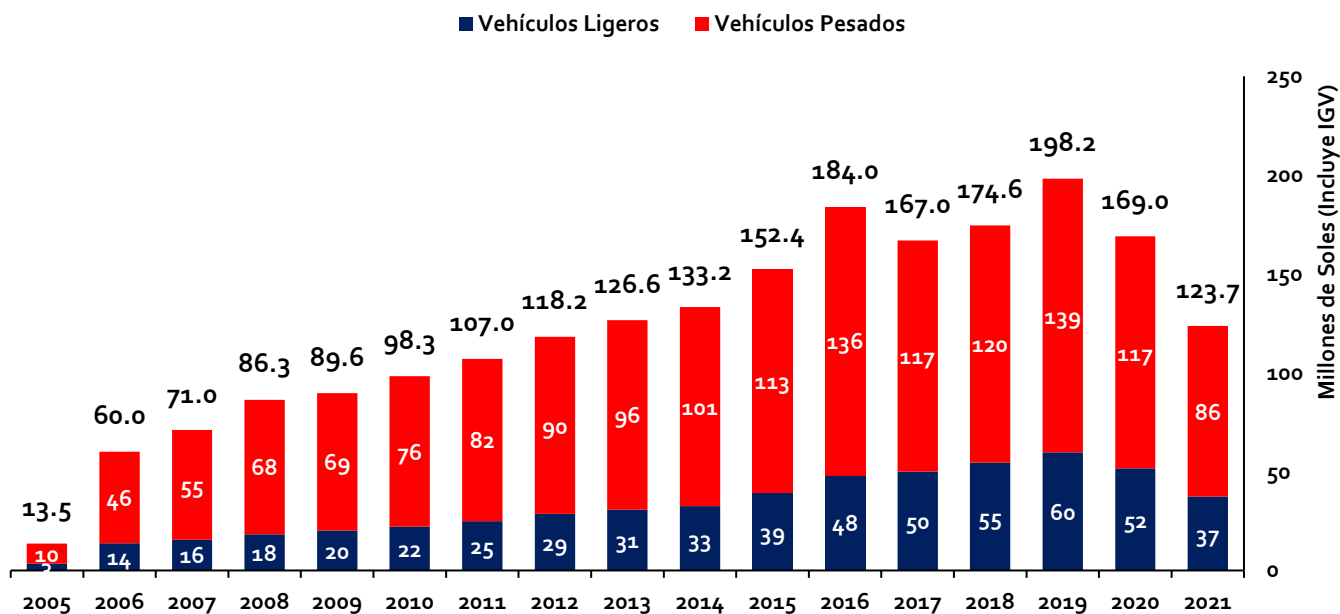
Fuente: Concesionario

Datos: Noviembre 2003 a junio 2021

Elaboración: Supervisión Estadística Financiera - GSF

*Considera ingresos por concepto de Tarjeta Prepago/Telepass

Red Vial N° 6 - Pucusana-Cerro Azul-Ica



Fuente: Concesionario

Datos: Septiembre 2005 a junio 2021

Elaboración: Supervisión Estadística Financiera - GSF

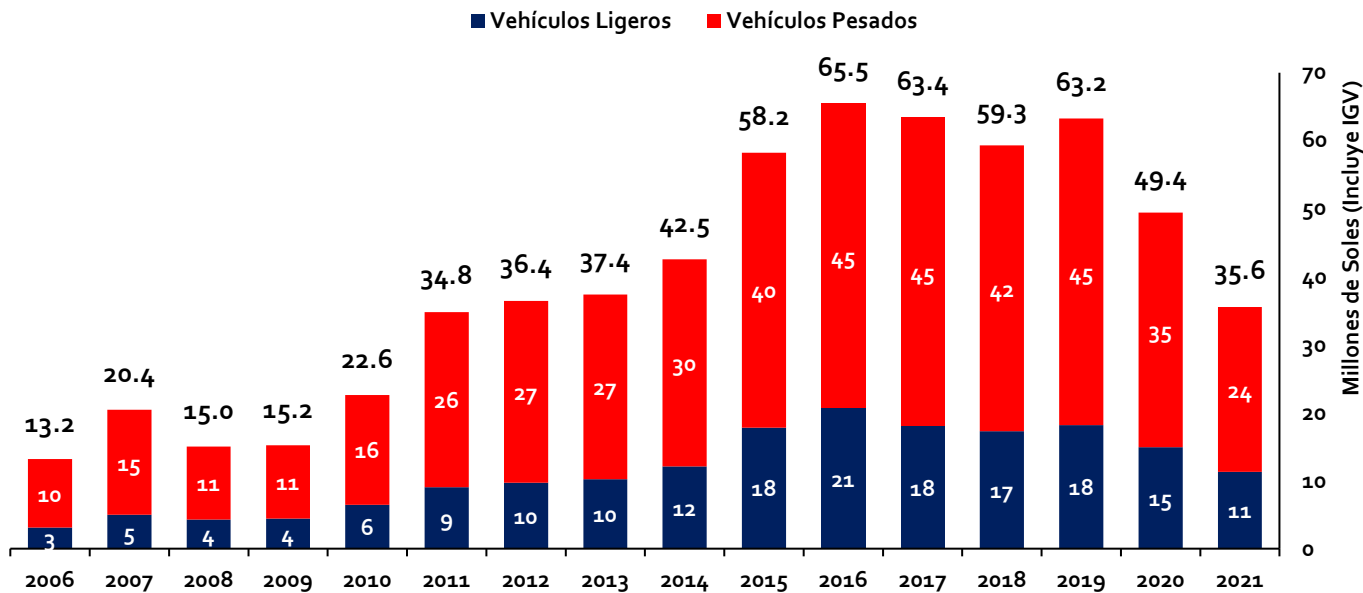
*Considera ingresos por concepto de Tarjeta Prepago/Telepass

RECAUDACIÓN



EVOLUCIÓN ANUAL

IIRSA Norte: Paita-Yurimaguas

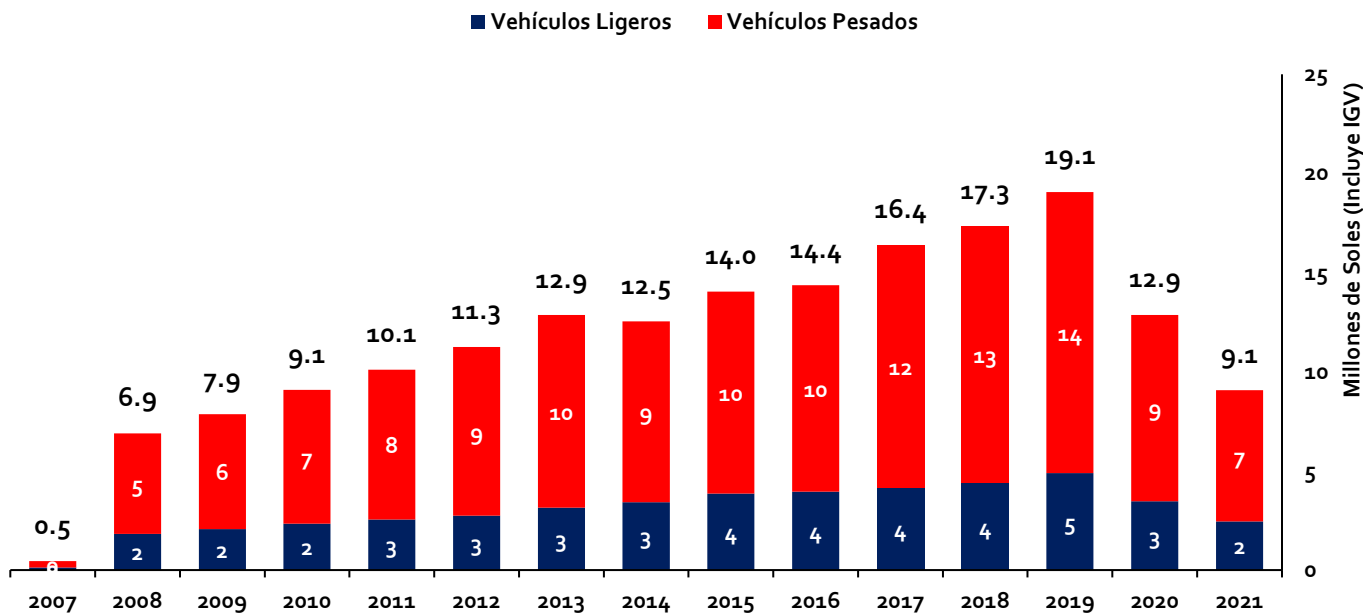


Fuente: Concesionario

Datos: junio 2006 a junio 2021

Elaboración: Supervisión Estadística Financiera - GSF

IIRSA Sur, Tramo 1: Marcona - Urcos



Fuente: Concesionario

Datos: Diciembre 2007 a junio 2021

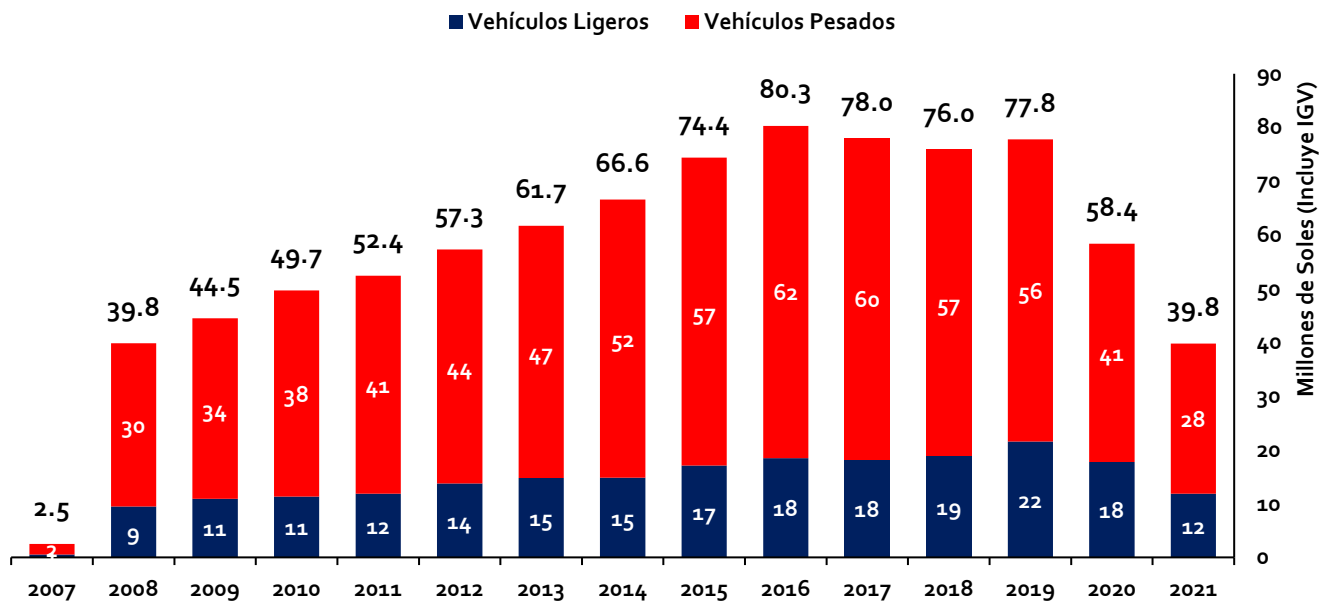
Elaboración: Supervisión Estadística Financiera - GSF

RECAUDACIÓN



● IIRSA Sur, Tramo 5: Ilo, Matarani - Azángaro

EVOLUCIÓN ANUAL

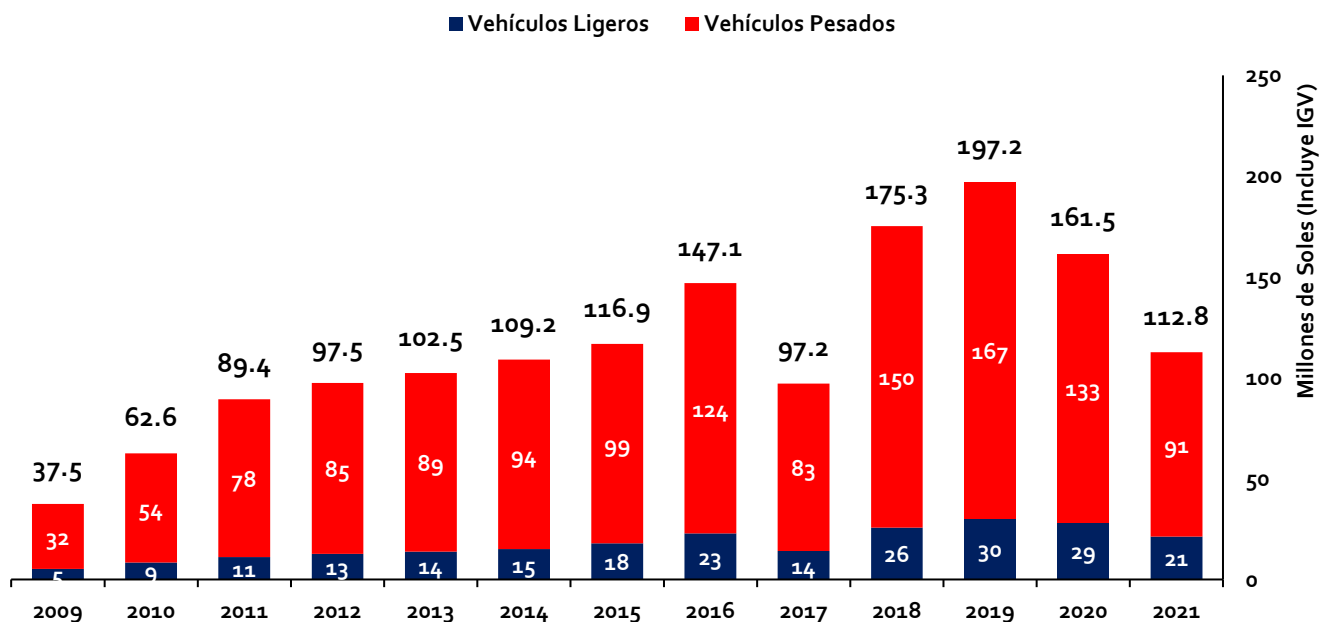


Fuente: Concesionario

Datos: Diciembre 2007 a junio 2021

Elaboración: Supervisión Estadística Financiera - GSF

● Red Vial N° 4 - Pativilca - Puerto Salaverry



Fuente: Concesionario

Datos: Marzo 2009 a junio 2021

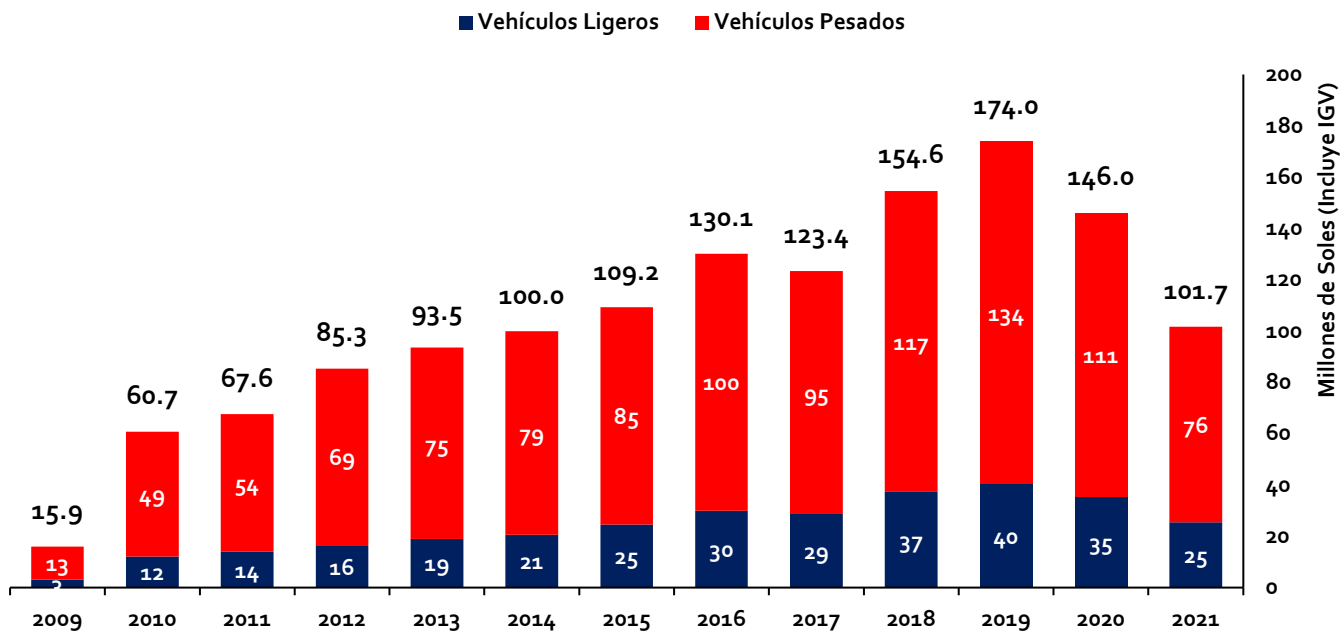
Elaboración: Supervisión Estadística Financiera - GSF

RECAUDACIÓN



EVOLUCIÓN ANUAL

Autopista del Sol - Trujillo-Sullana

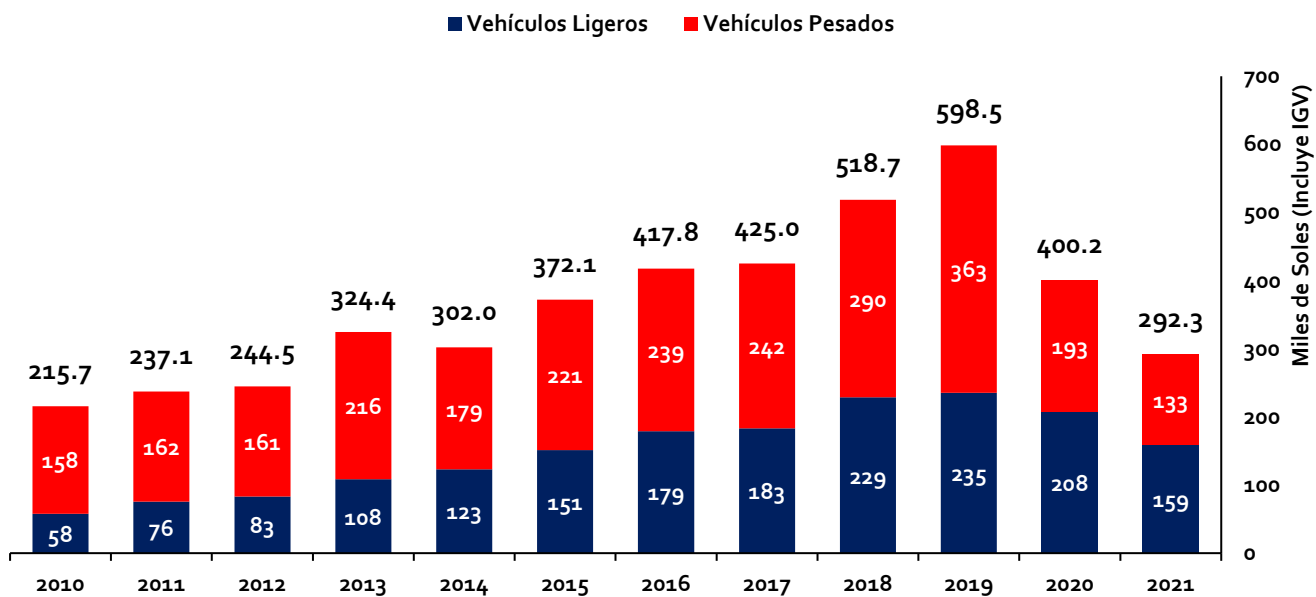


Fuente: Concesionario

Datos: Septiembre 2009 a junio 2021

Elaboración: Supervisión Estadística Financiera - GSF

Buenos Aires-Canchaque



Fuente: Concesionario

Datos: Marzo 2010 a junio 2021

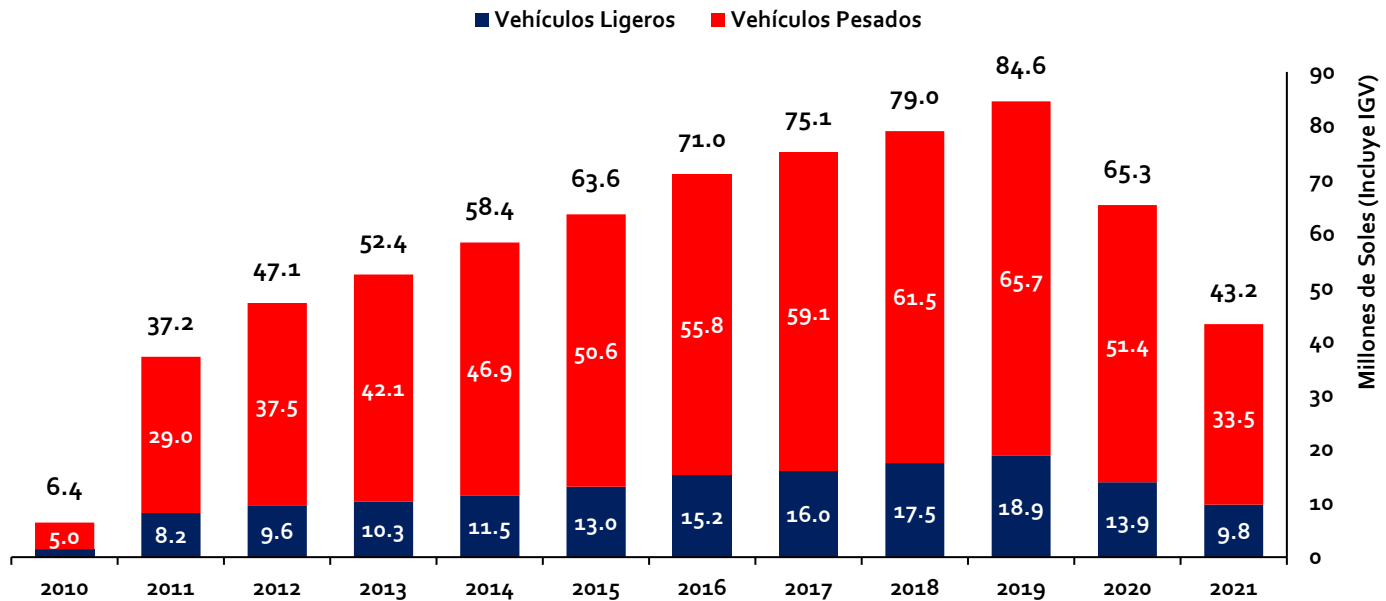
Elaboración: Supervisión Estadística Financiera - GSF

RECAUDACIÓN



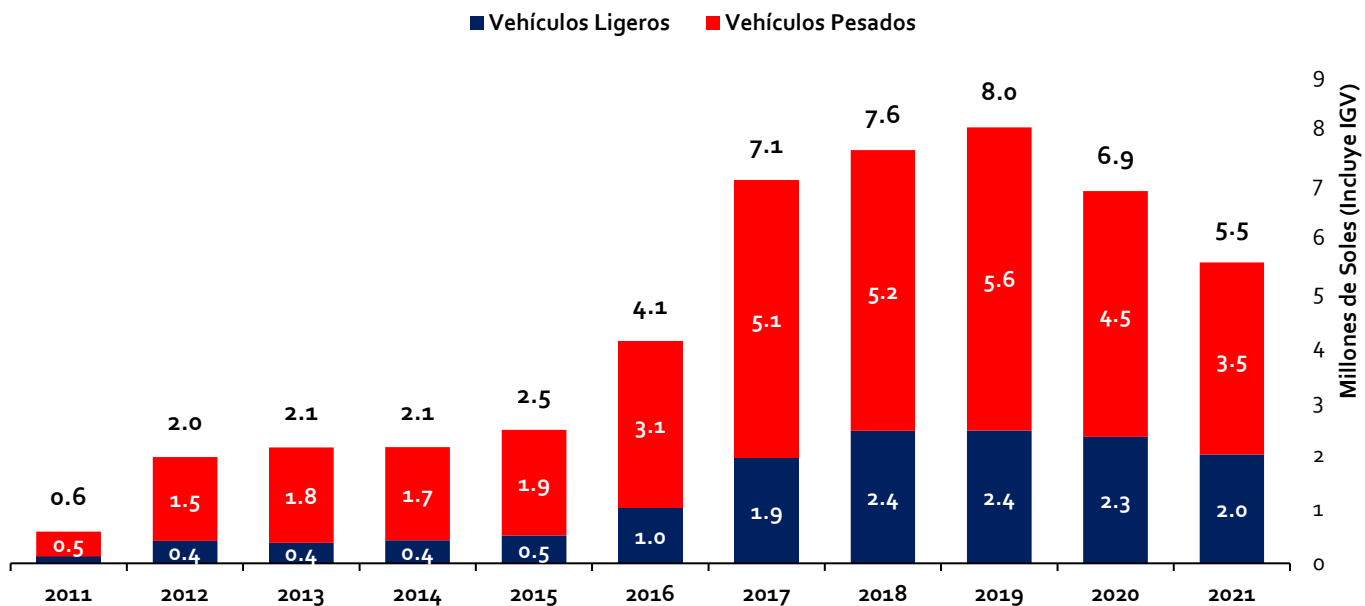
IIRSA Centro - Tramo 2

EVOLUCIÓN ANUAL



Fuente: Concesionario
 Datos: Diciembre 2010 a junio 2021
 Elaboración: Supervisión Estadística Financiera - GSF

IIRSA Sur, Tramo 4: Azángaro-Inambari



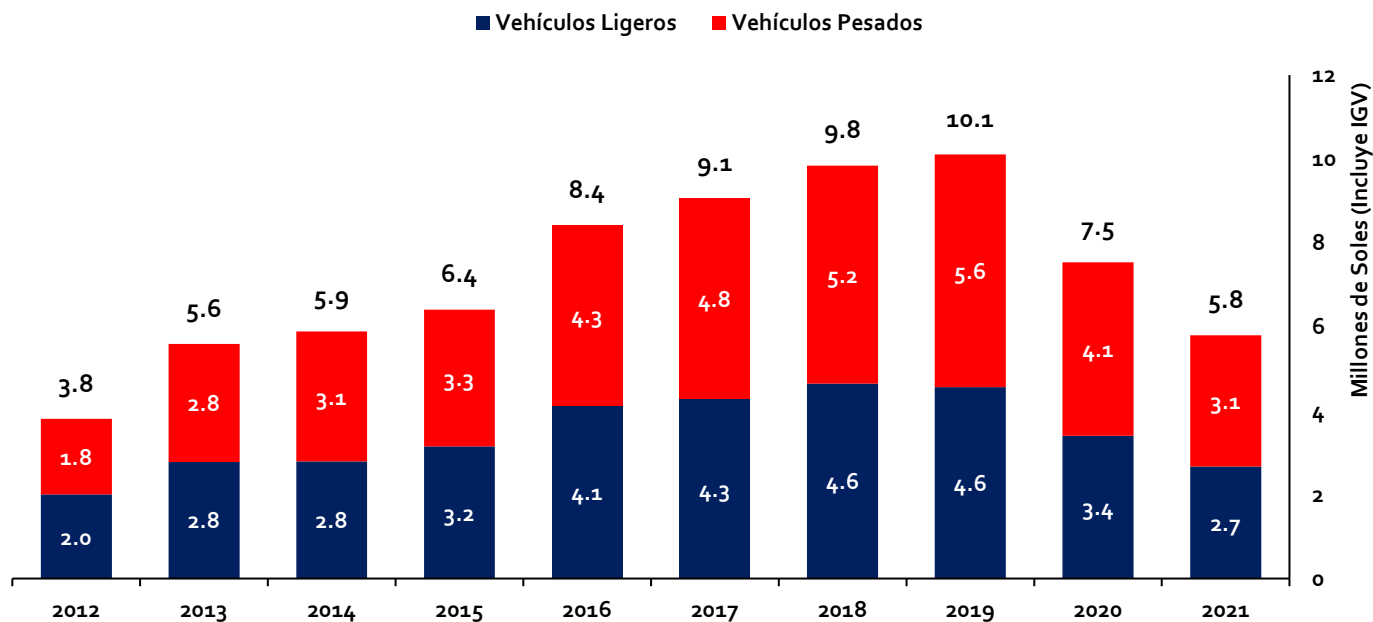
Fuente: Concesionario
 Datos: Diciembre 2011 a junio 2021
 Elaboración: Supervisión Estadística Financiera - GSF
 *Consideran ingresos por concepto de Tarjeta Prepago/Telepass

RECAUDACIÓN



EVOLUCIÓN ANUAL

● IIRSA Sur, Tramo 3: Inambari-Iñapari

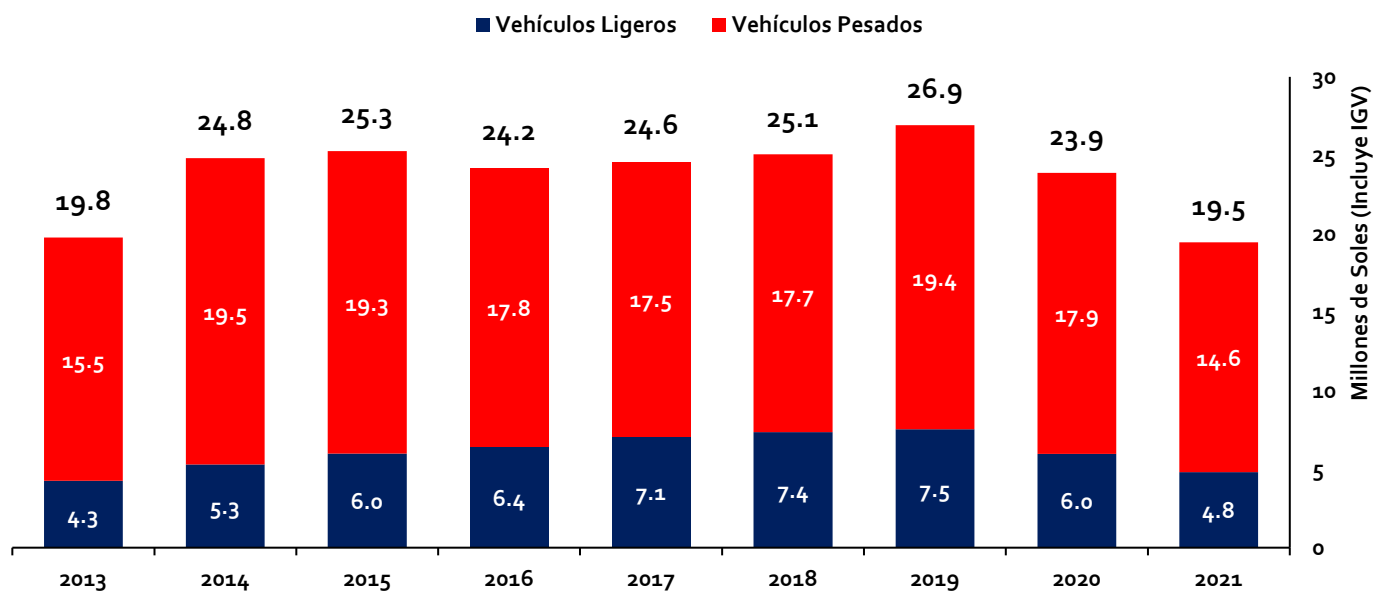


Fuente: Concesionario

Datos: Marzo 2012 a junio 2021

Elaboración: Supervisión Estadística Financiera - GSF

● Tramo Vial Desvío Quilca - La Concordia



Fuente: Concesionario

Datos: Marzo 2013 a junio 2021

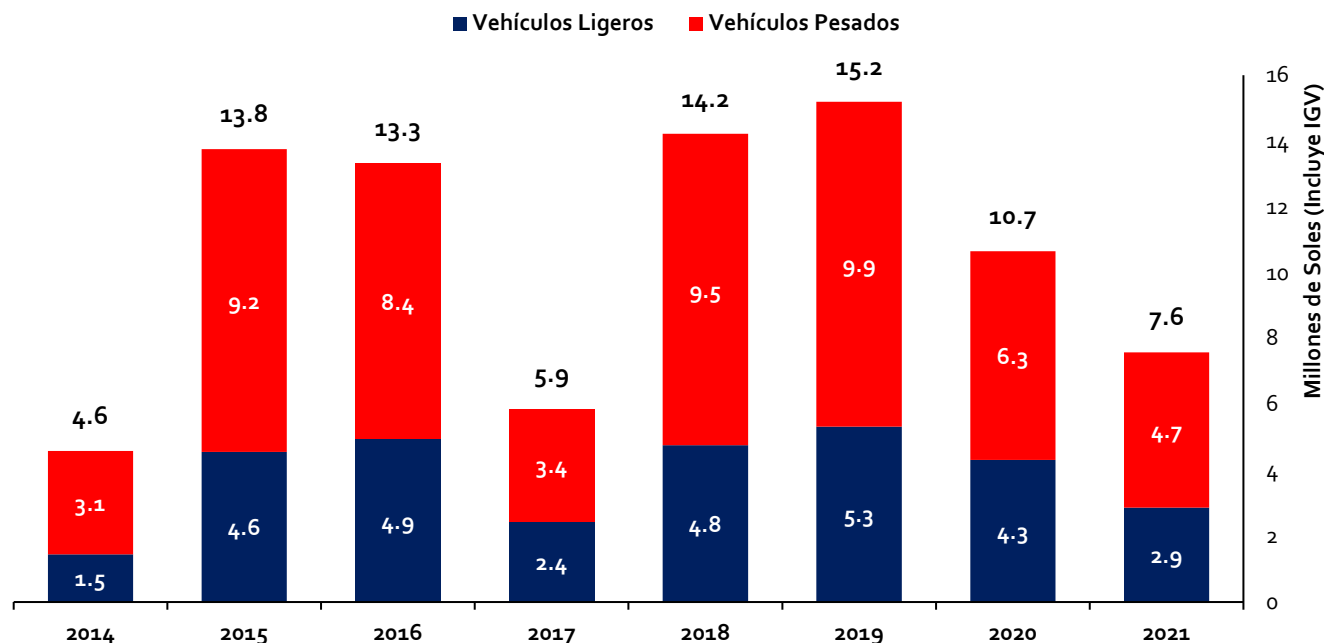
Elaboración: Supervisión Estadística Financiera - GSF

RECAUDACIÓN



EVOLUCIÓN ANUAL

● Longitudinal de la Sierra Tramo 2

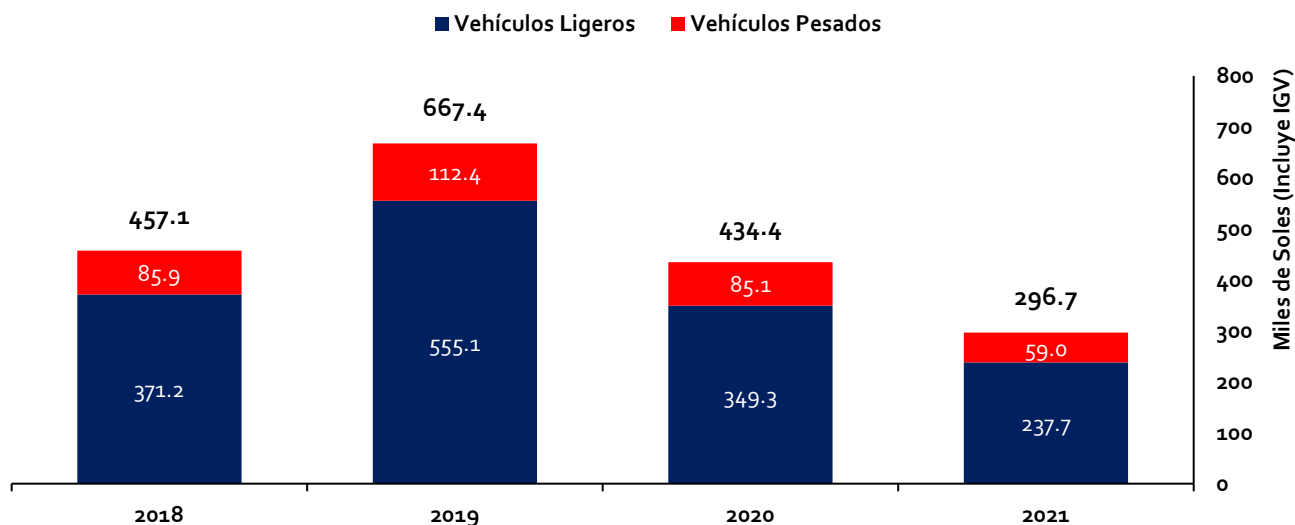


Fuente: Concesionario

Datos: Septiembre 2014 a junio 2021

Elaboración: Supervisión Estadística Financiera - GSF

● Tramo Vial - Ovalo Chancay - Huaral - Acos



Fuente: Concesionario

Datos: Marzo 2018 a junio 2021

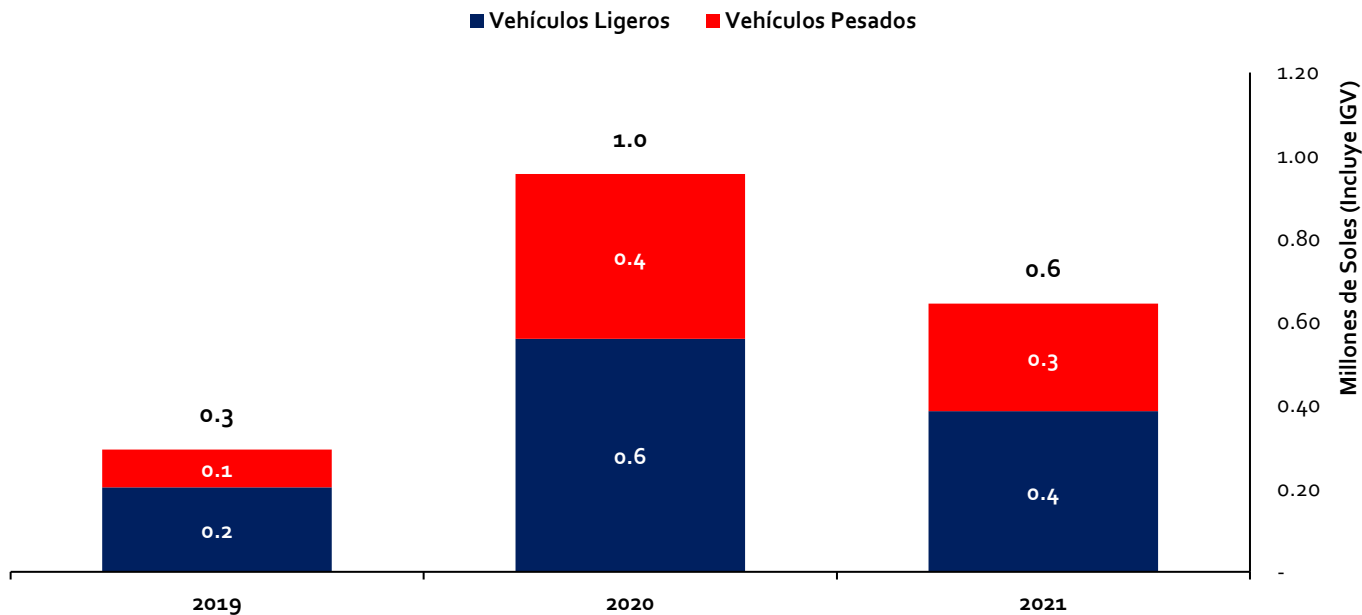
Elaboración: Supervisión Estadística Financiera - GSF

RECAUDACIÓN



● Tramo Vial - Nuevo Mocupe - Cayaltí - Oyotún

EVOLUCIÓN ANUAL



Fuente: Concesionario

Datos: Noviembre 2019 a junio 2021

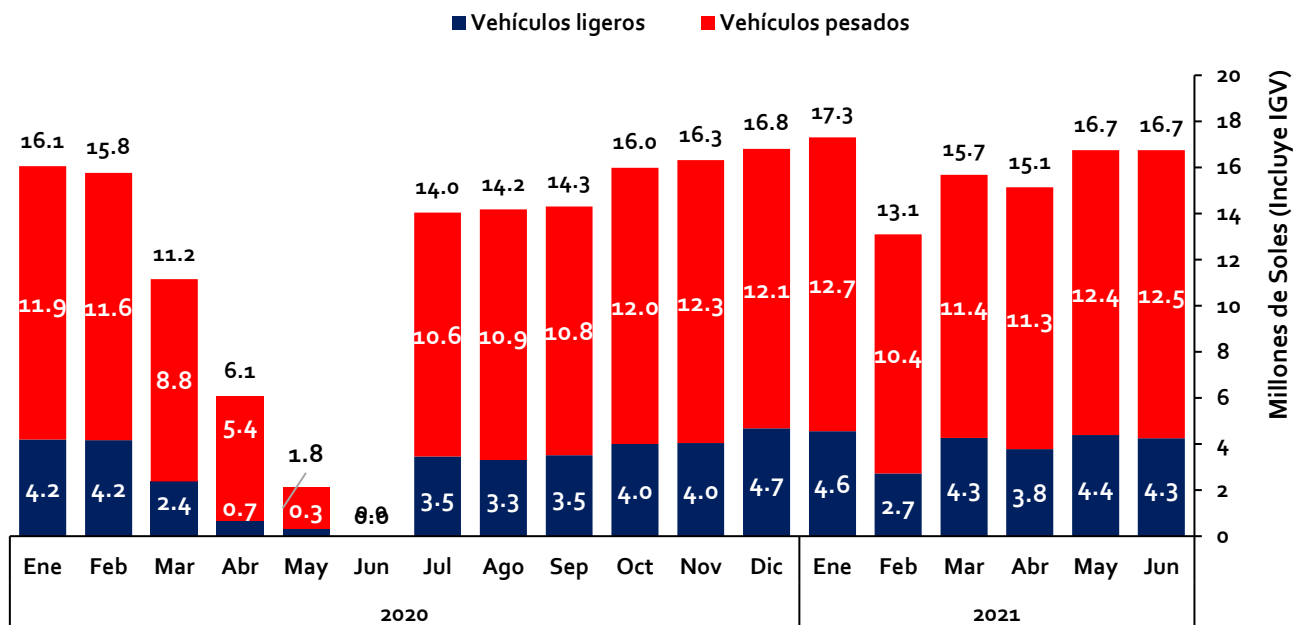
Elaboración: Supervisión Estadística Financiera - GSF

RECAUDACIÓN



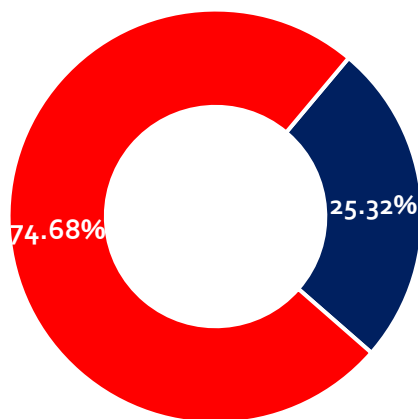
Red Vial N° 5 - Tramo Ancón-Huacho-Pativilca

EVOLUCIÓN MENSUAL



Fuente: Concesionario
Elaboración: Supervisión Estadística Financiera - GSF

Recaudación Acumulada Enero - Junio (Soles con IGV)			
Concepto	2020	2021 P/	Variación %
Vehículos Ligeros	11,737,677.40	23,985,814.10	104.35%
Vehículos Pesados	39,431,933.10	70,731,835.90	79.38%
Total	51,169,610.50	94,717,650.00	85.11%



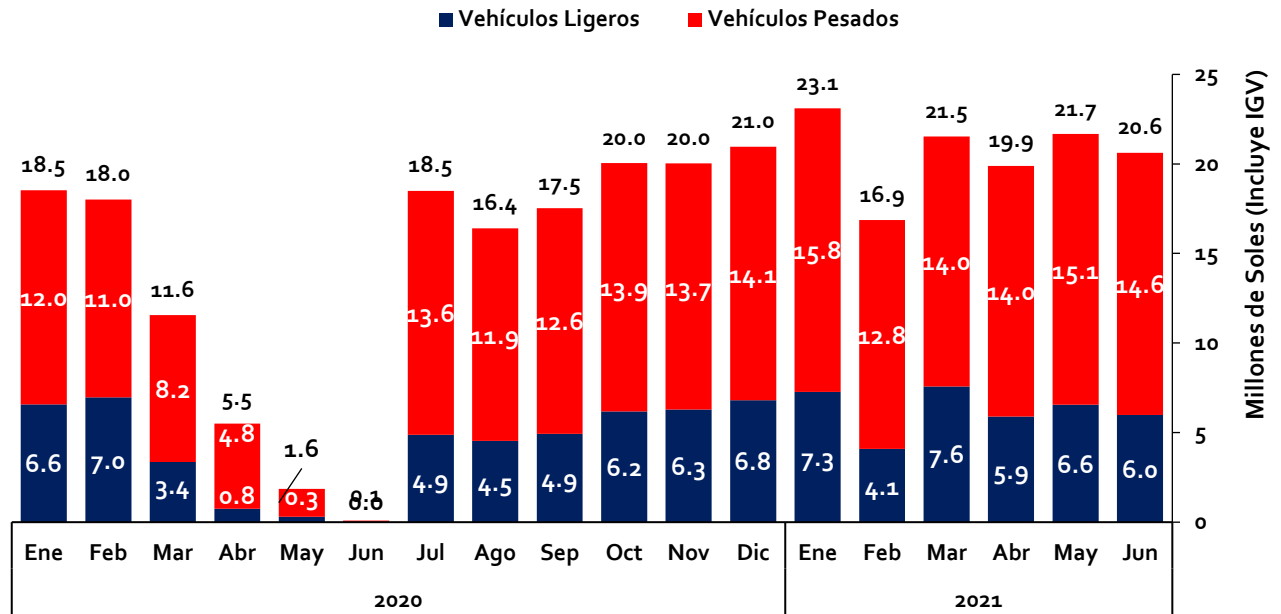
Fuente: Concesionario
Elaboración: Supervisión Estadística Financiera - GSF

RECAUDACIÓN



Red Vial N° 6 - Pucusana-Cerro Azul-Ica

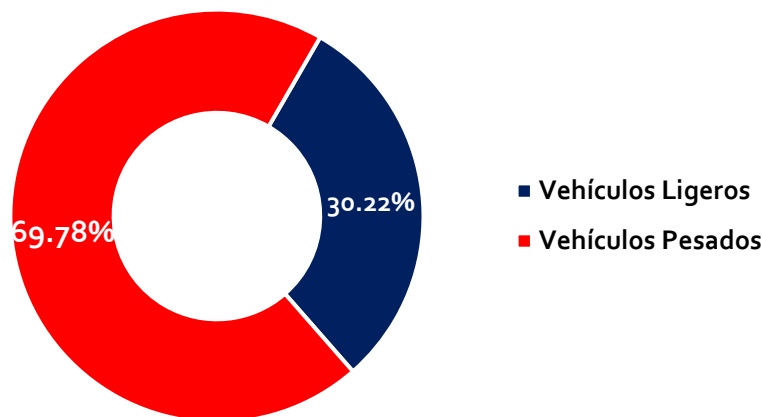
EVOLUCIÓN MENSUAL



Fuente: Concesionario

Elaboración: Supervisión Estadística Financiera - GSF

Recaudación Acumulada Enero - Junio (Soles con IGV)			
Concepto	2020	2021 P/	Variación %
Vehículos Ligeros	17,993,213.80	37,377,059.20	107.73%
Vehículos Pesados	37,572,410.20	86,298,939.80	129.69%
Total	55,565,624.00	123,675,999.00	122.58%



Fuente: Concesionario

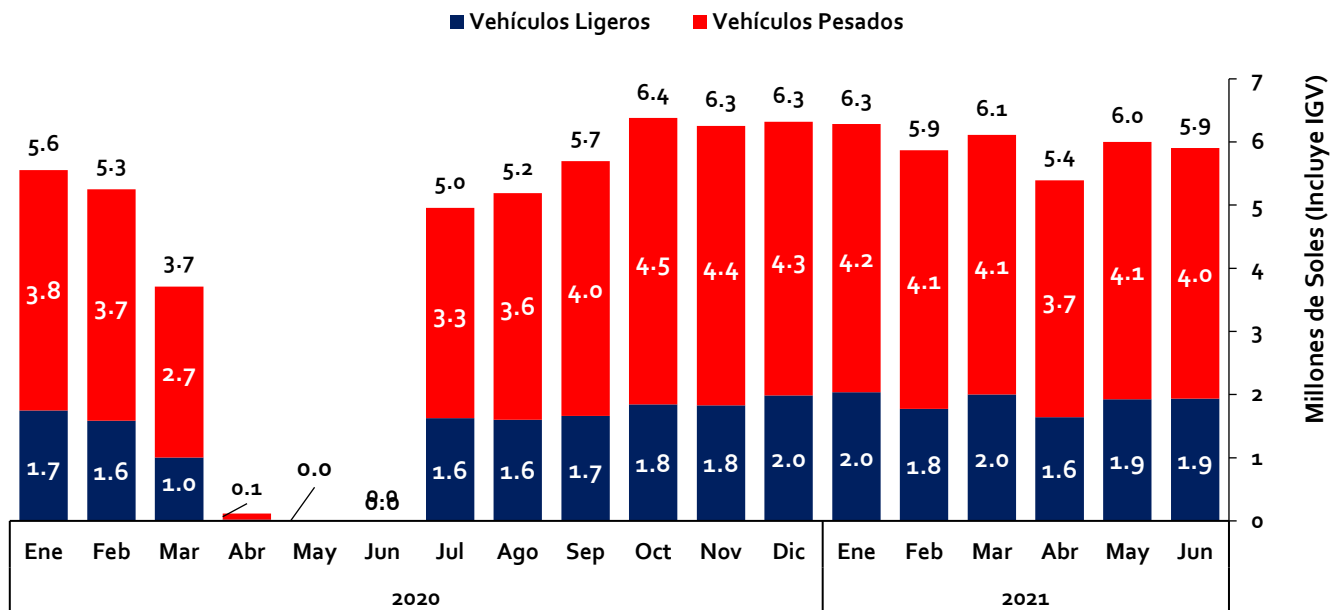
Elaboración: Supervisión Estadística Financiera - GSF

RECAUDACIÓN



IIRSA Norte: Paita-Yurimaguas

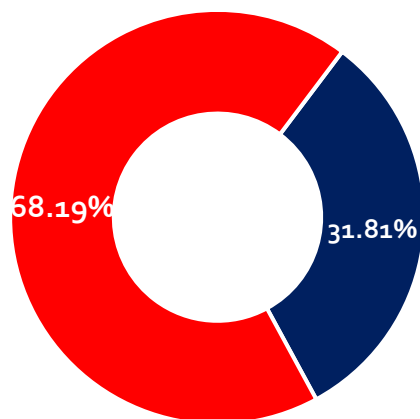
EVOLUCIÓN MENSUAL



Fuente: Concesionario

Elaboración: Supervisión Estadística Financiera - GSF

Recaudación Acumulada Enero - Junio (Soles con IGV)			
Concepto	2020	2021 P/	Variación %
Vehículos Ligeros	4,356,880.30	11,312,234.00	159.64%
Vehículos Pesados	10,275,423.40	24,246,564.20	135.97%
Total	14,632,303.70	35,558,798.20	143.02%



Fuente: Concesionario

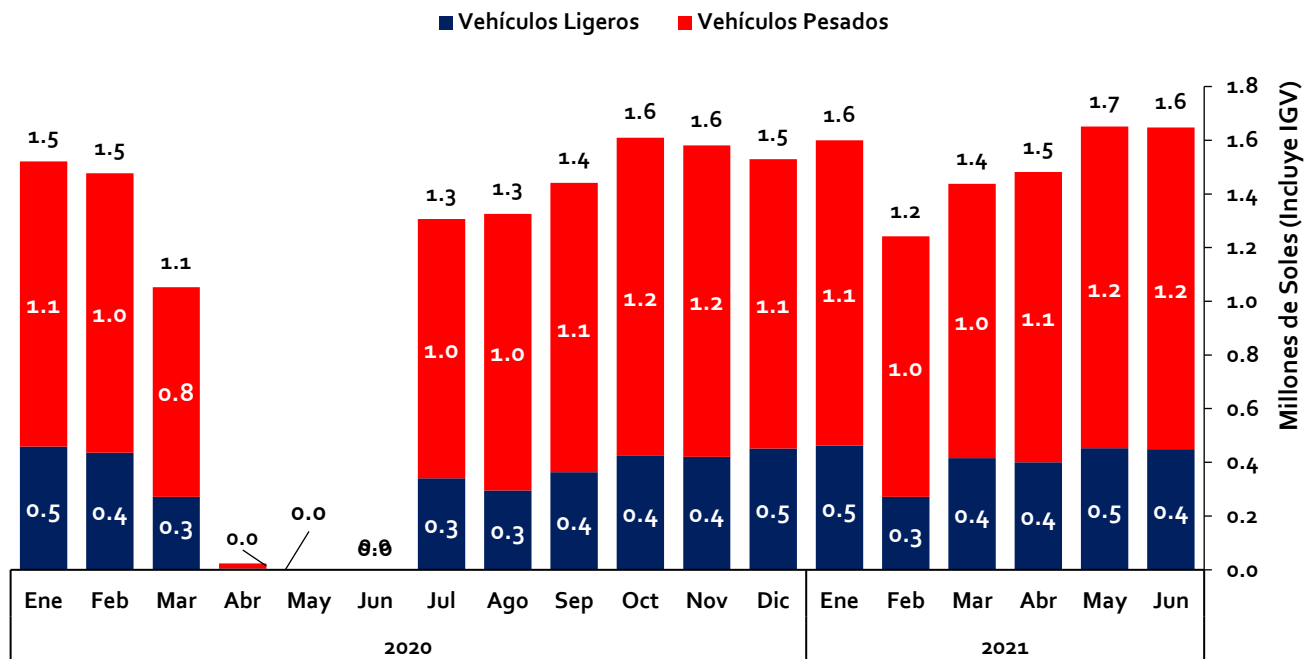
Elaboración: Supervisión Estadística Financiera - GSF

RECAUDACIÓN



IIRSA Sur, Tramo 1: Marcona - Urcos

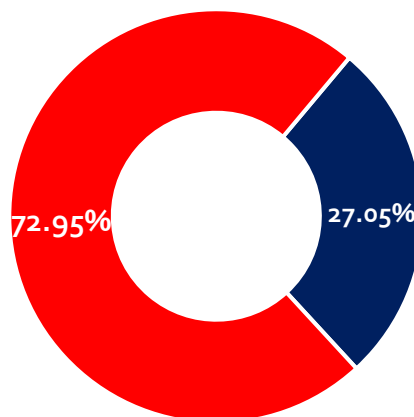
EVOLUCIÓN MENSUAL



Fuente: Concesionario

Elaboración: Supervisión Estadística Financiera - GSF

Recaudación Acumulada Enero - Junio (Soles con IGV)			
Concepto	2020	2021 P/	Variación %
Vehículos Ligeros	1,170,752.70	2,449,956.60	109.26%
Vehículos Pesados	2,903,187.70	6,608,086.30	127.61%
Total	4,073,940.40	9,058,042.90	122.34%



■ Vehículos Ligeros
■ Vehículos Pesados

Fuente: Concesionario

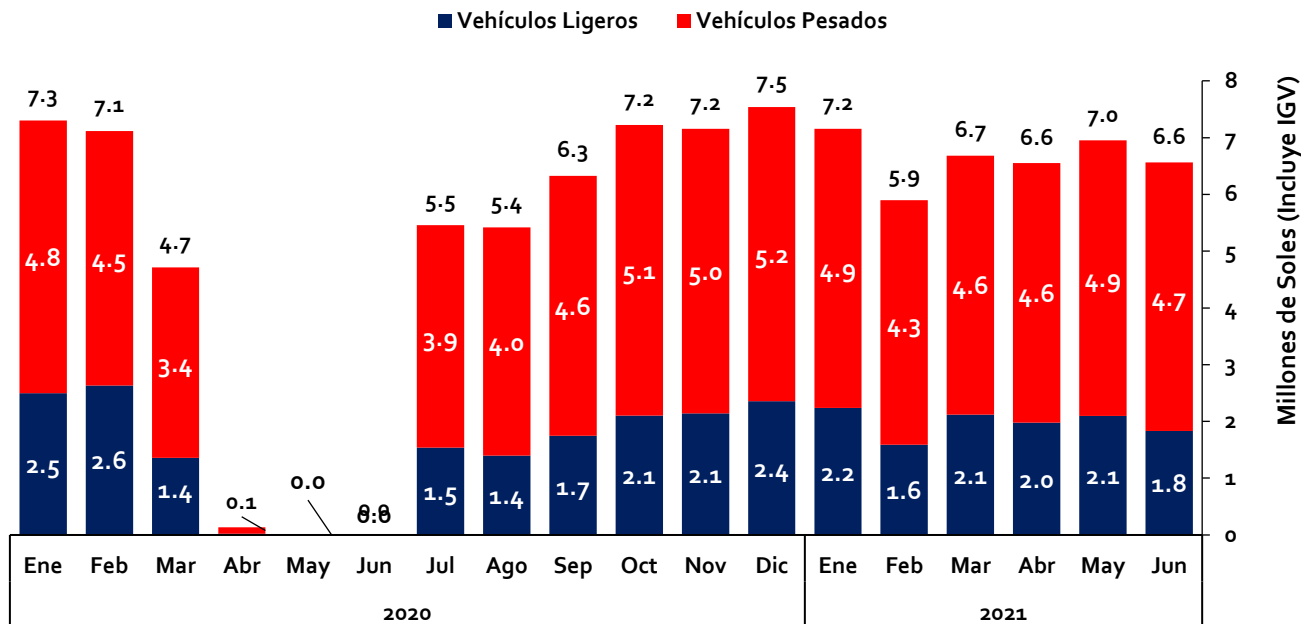
Elaboración: Supervisión Estadística Financiera - GSF

RECAUDACIÓN



EVOLUCIÓN MENSUAL

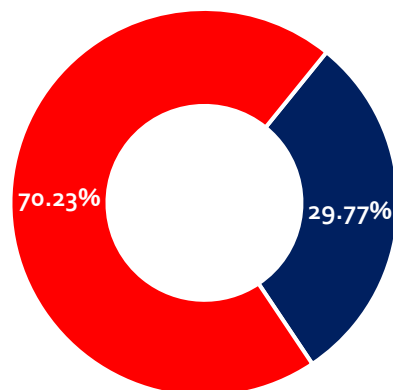
IIRSA Sur, Tramo 5: Ilo, Matarani - Azángaro



Fuente: Concesionario

Elaboración: Supervisión Estadística Financiera - GSF

Recaudación Acumulada Enero - Junio (Soles con IGV)			
Concepto	2020	2021 P/	Variación %
Vehículos Ligeros	6,508,378.90	11,853,399.10	82.13%
Vehículos Pesados	12,767,491.40	27,957,205.00	118.97%
Total	19,275,870.30	39,810,604.10	106.53%



■ Vehículos Ligeros
■ Vehículos Pesados

Fuente: Concesionario

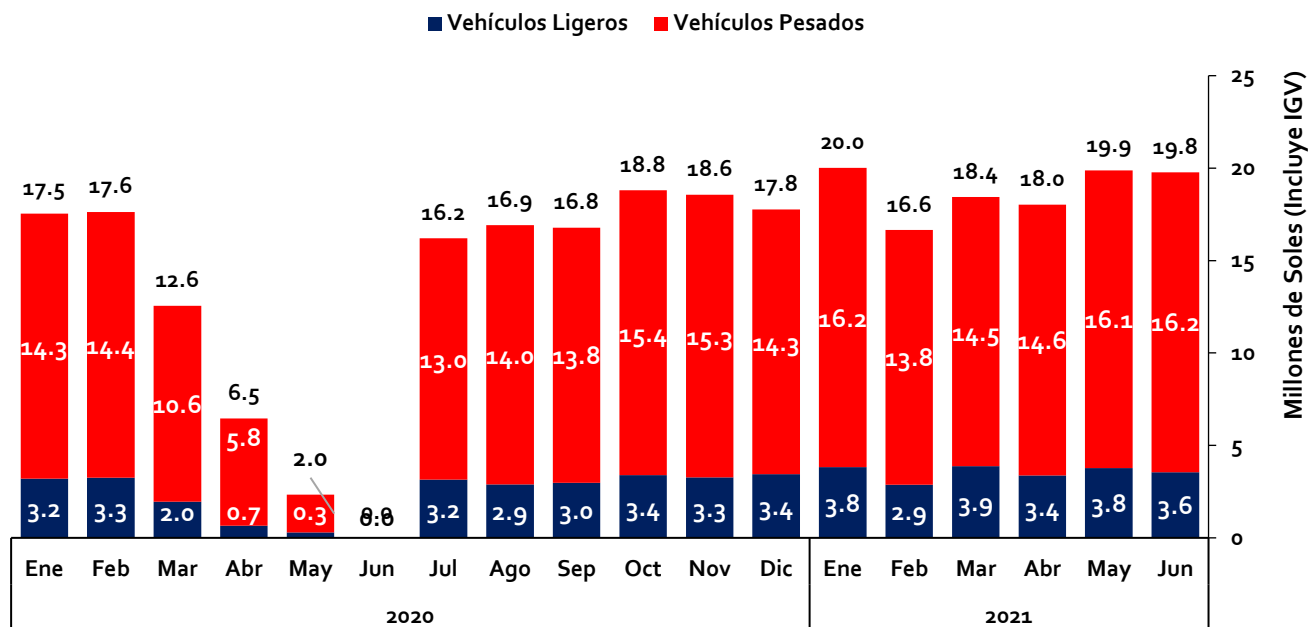
Elaboración: Supervisión Estadística Financiera - GSF

RECAUDACIÓN



Red Vial N° 4 - Pativilca - Puerto Salaverry

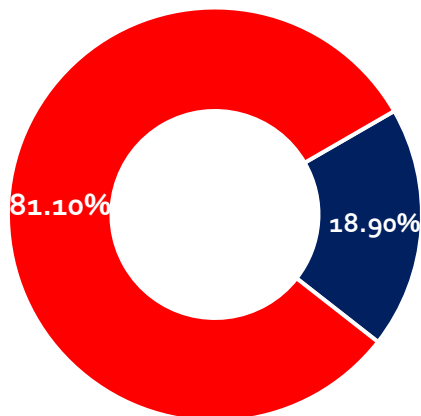
EVOLUCIÓN MENSUAL



Fuente: Concesionario

Elaboración: Supervisión Estadística Financiera - GSF

Recaudación Acumulada Enero - Junio (Soles con IGV)			
Concepto	2020	2021 P/	Variación %
Vehículos Ligeros	9,373,556.30	21,307,362.10	127.31%
Vehículos Pesados	47,147,584.80	91,450,297.10	93.97%
Total	56,521,141.10	112,757,659.20	99.50%



■ Vehículos Ligeros
■ Vehículos Pesados

Fuente: Concesionario

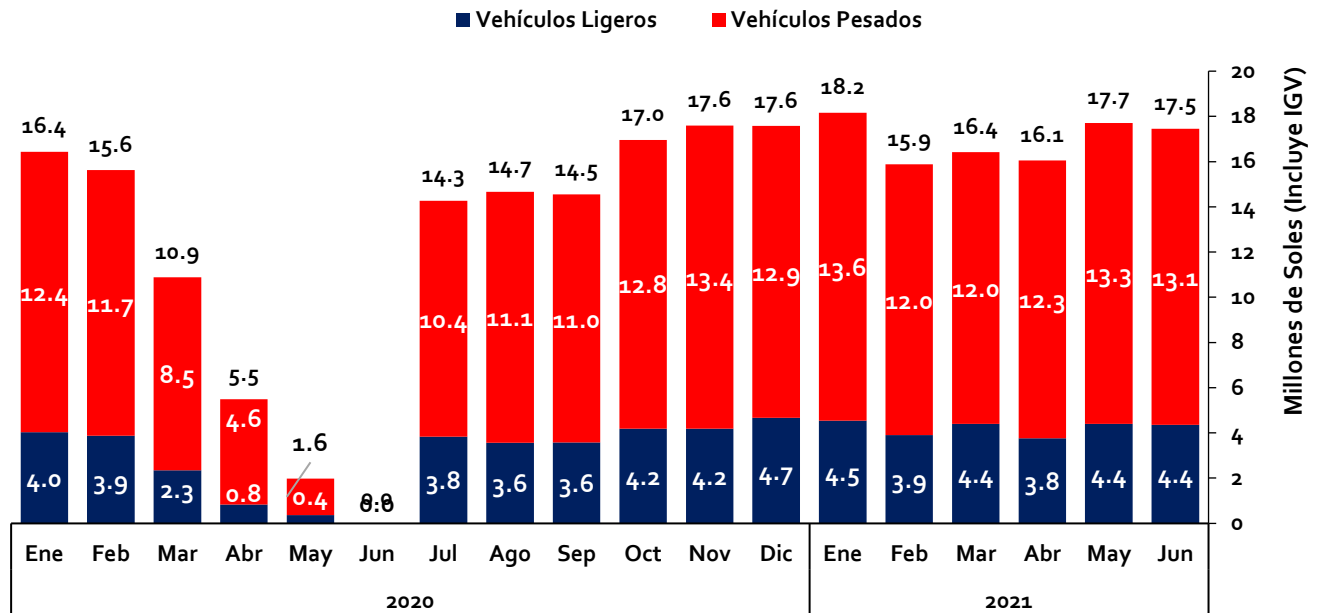
Elaboración: Supervisión Estadística Financiera - GSF

RECAUDACIÓN



EVOLUCIÓN MENSUAL

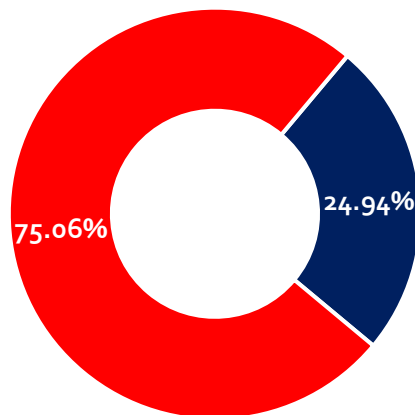
● Autopista del Sol - Trujillo-Sullana



Fuente: Concesionario

Elaboración: Supervisión Estadística Financiera - GSF

Recaudación Acumulada Enero - Junio (Soles con IGV)			
Concepto	2020	2021 P/	Variación %
Vehículos Ligeros	11,445,958.40	25,367,188.90	121.63%
Vehículos Pesados	38,952,409.50	76,326,027.00	95.95%
Total	50,398,367.90	101,693,215.90	101.78%



■ Vehículos Ligeros
■ Vehículos Pesados

Fuente: Concesionario

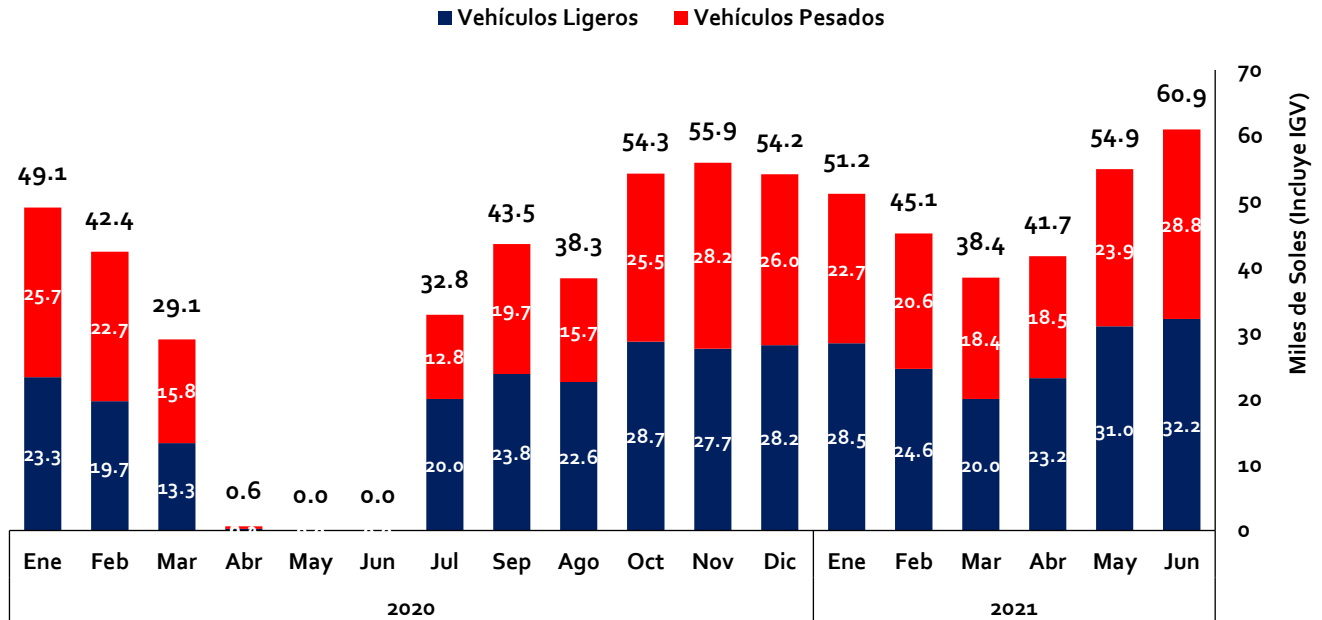
Elaboración: Supervisión Estadística Financiera - GSF

RECAUDACIÓN



Buenos Aires-Canchaque

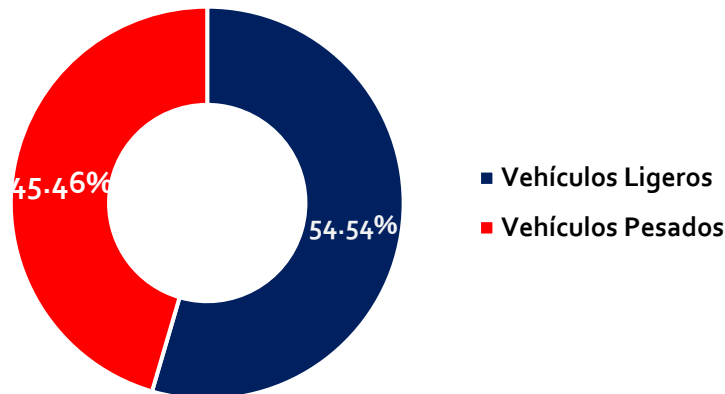
EVOLUCIÓN MENSUAL



Fuente: Concesionario

Elaboración: Supervisión Estadística Financiera - GSF

Recaudación Acumulada Enero - Junio (Soles con IGV)			
Concepto	2020	2021 P/	Variación %
Vehículos Ligeros	56,581.00	159,411.60	181.74%
Vehículos Pesados	64,552.60	132,887.50	105.86%
Total	121,133.60	292,299.10	141.30%



Fuente: Concesionario

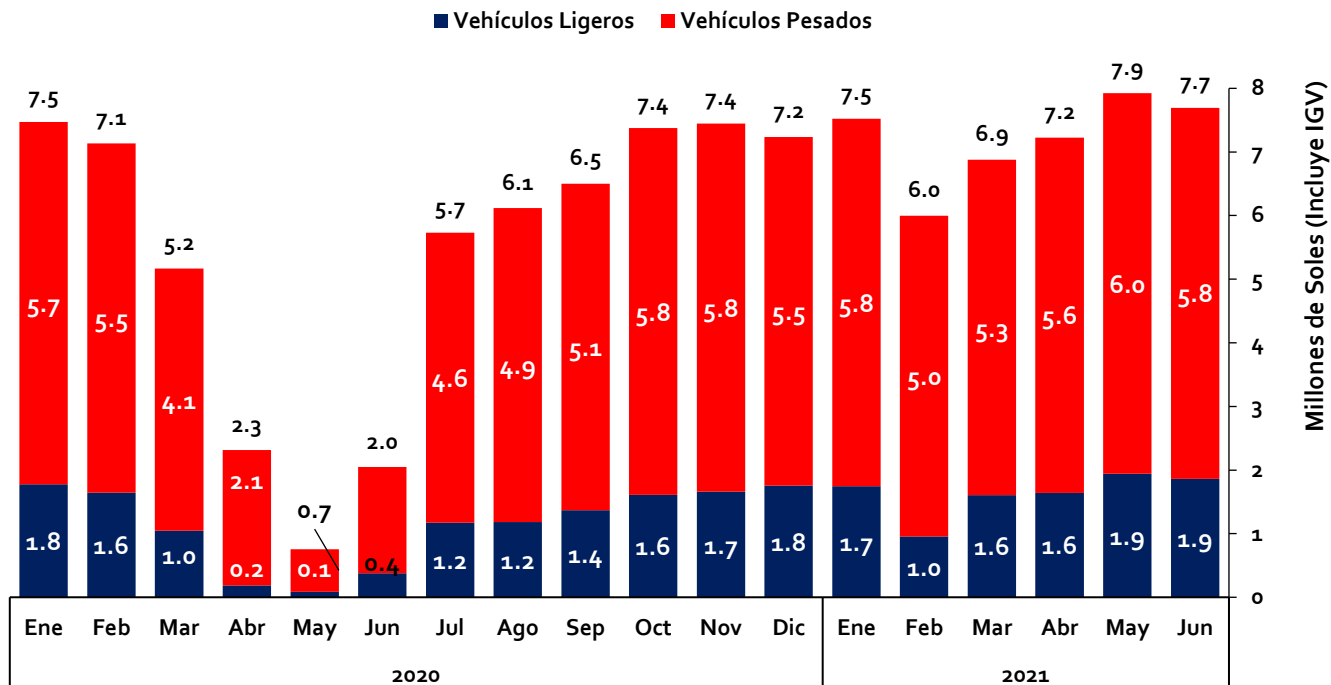
Elaboración: Supervisión Estadística Financiera - GSF

RECAUDACIÓN



IIRSA Centro - Tramo 2

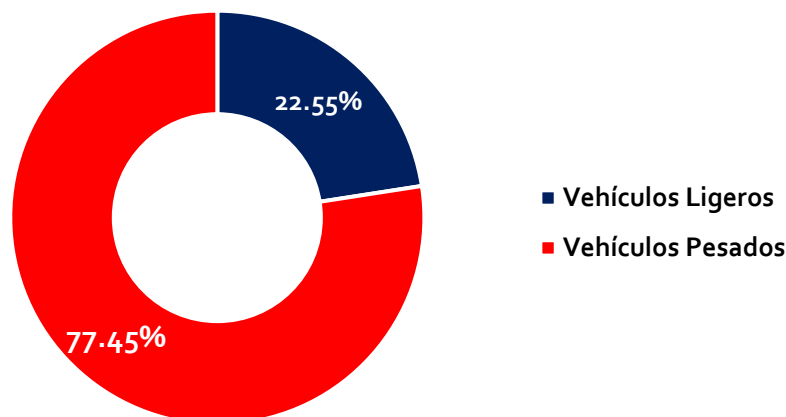
EVOLUCIÓN MENSUAL



Fuente: Concesionario

Elaboración: Supervisión Estadística Financiera - GSF

Recaudación Acumulada Enero - Jun (Soles con IGV)			
Concepto	2020	2021 P/	Variación %
Vehículos Ligeros	5,123,722.20	9,751,018.40	90.31%
Vehículos Pesados	19,768,216.40	33,489,080.30	69.41%
Total	24,891,938.60	43,240,098.70	73.71%



Fuente: Concesionario

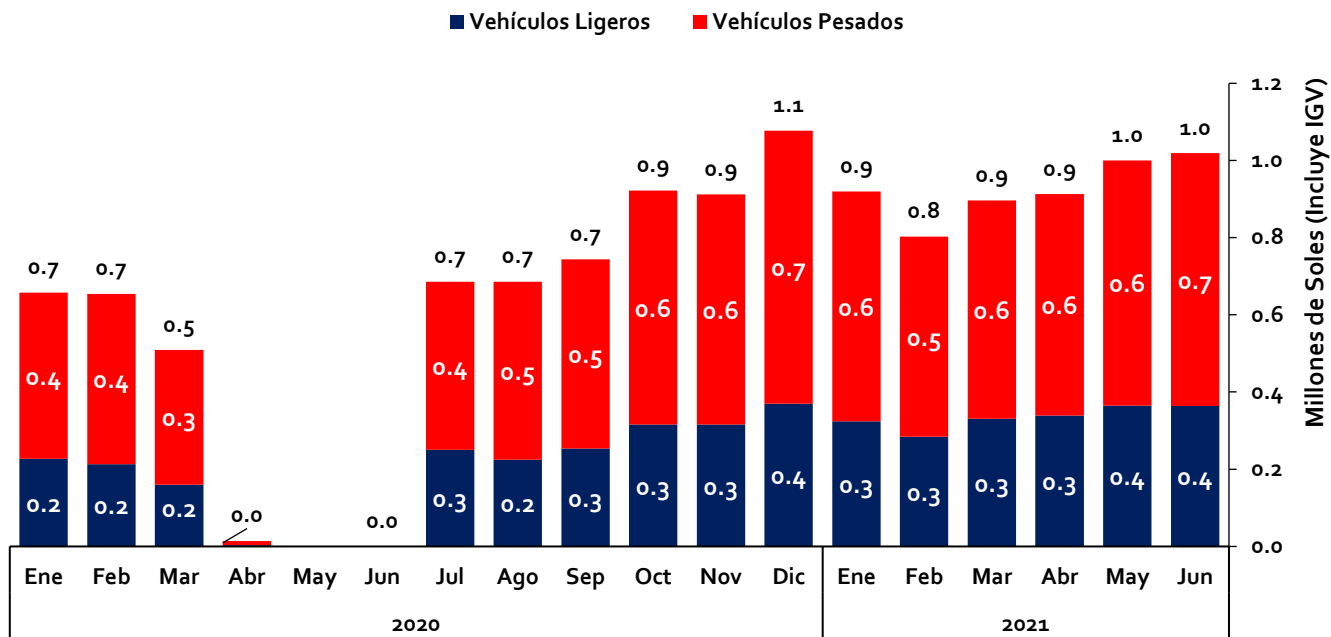
Elaboración: Supervisión Estadística Financiera - GSF

RECAUDACIÓN



IIRSA Sur, Tramo 4: Azángaro-Inambari

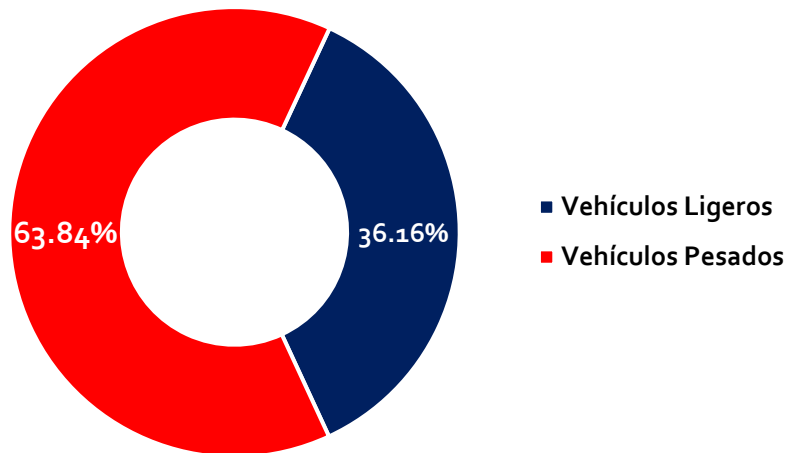
EVOLUCIÓN MENSUAL



Fuente: Concesionario

Elaboración: Supervisión Estadística Financiera - GSF

Recaudación Acumulada Enero - Junio (Soles con IGV)			
Concepto	2020	2021 P/	Variación %
Vehículos Ligeros	603,308.00	2,006,786.90	232.63%
Vehículos Pesados	1,231,456.70	3,542,909.40	187.70%
Total	1,834,764.70	5,549,696.30	202.47%



Fuente: Concesionario

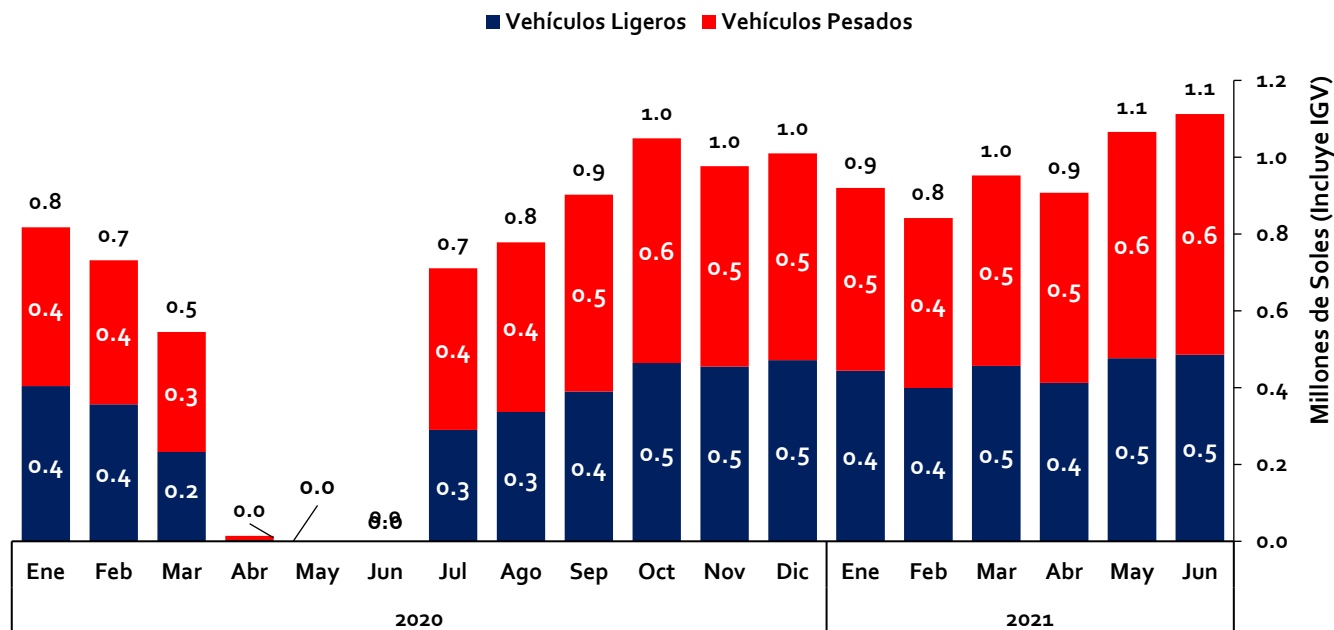
Elaboración: Supervisión Estadística Financiera - GSF

RECAUDACIÓN



IIRSA Sur, Tramo 3: Inambari-Iñapari

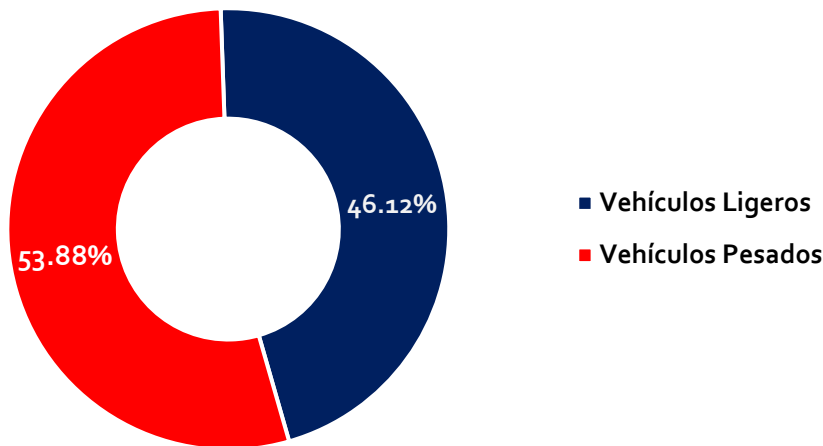
EVOLUCIÓN MENSUAL



Fuente: Concesionario

Elaboración: Supervisión Estadística Financiera - GSF

Recaudación Acumulada Enero - Junio (Soles con IGV)			
Concepto	2020	2021 P/	Variación %
Vehículos Ligeros	996,735.60	2,675,282.50	168.40%
Vehículos Pesados	1,112,641.60	3,126,043.10	180.96%
Total	2,109,377.20	5,801,325.60	175.03%



Fuente: Concesionario

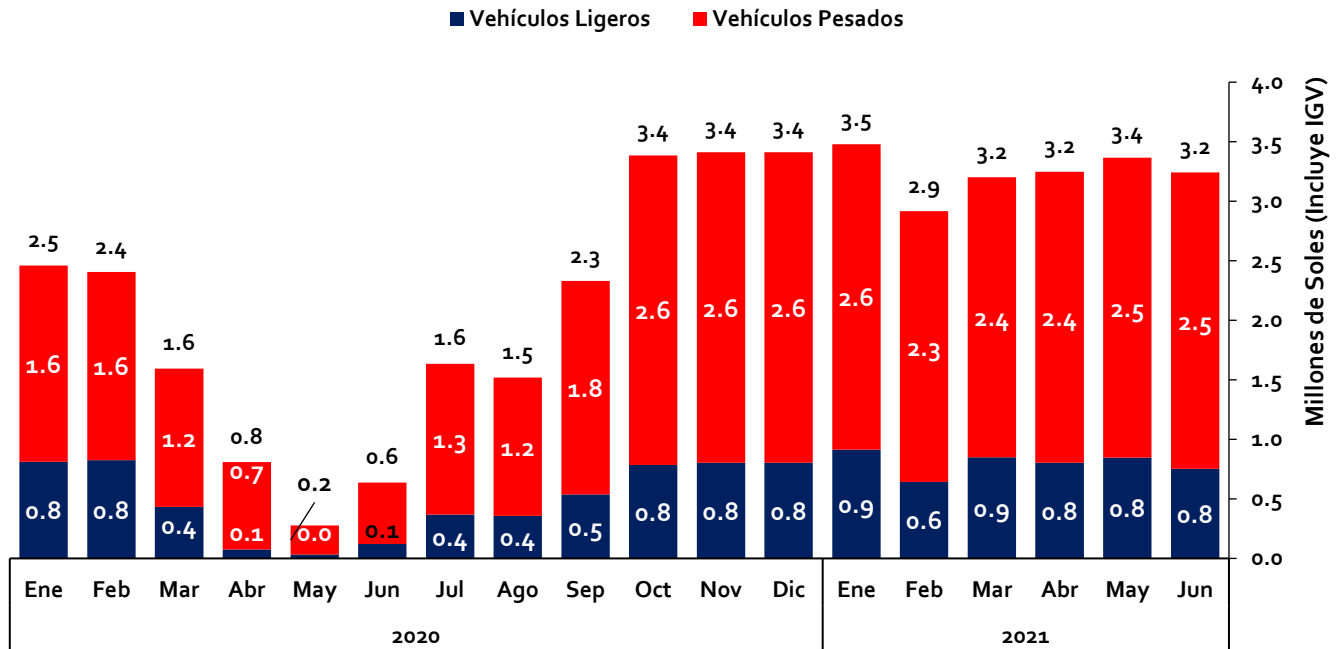
Elaboración: Supervisión Estadística Financiera - GSF

RECAUDACIÓN



Tramo Vial Desvío Quilca - La Concordia

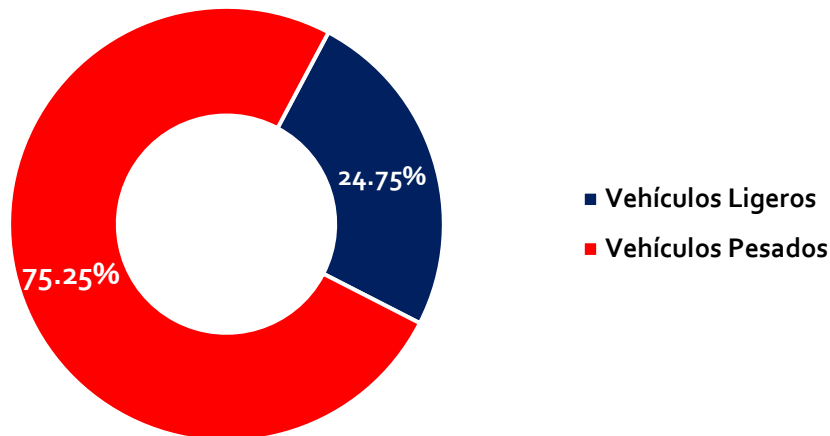
EVOLUCIÓN MENSUAL



Fuente: Concesionario

Elaboración: Supervisión Estadística Financiera - GSF

Recaudación Acumulada Enero - Junio (Soles con IGv)			
Concepto	2020	2021 P/	Variación %
Vehículos Ligeros	2,303,239.60	4,816,524.60	109.12%
Vehículos Pesados	5,883,728.25	14,640,379.70	148.83%
Total	8,186,967.85	19,456,904.30	137.66%



Fuente: Concesionario

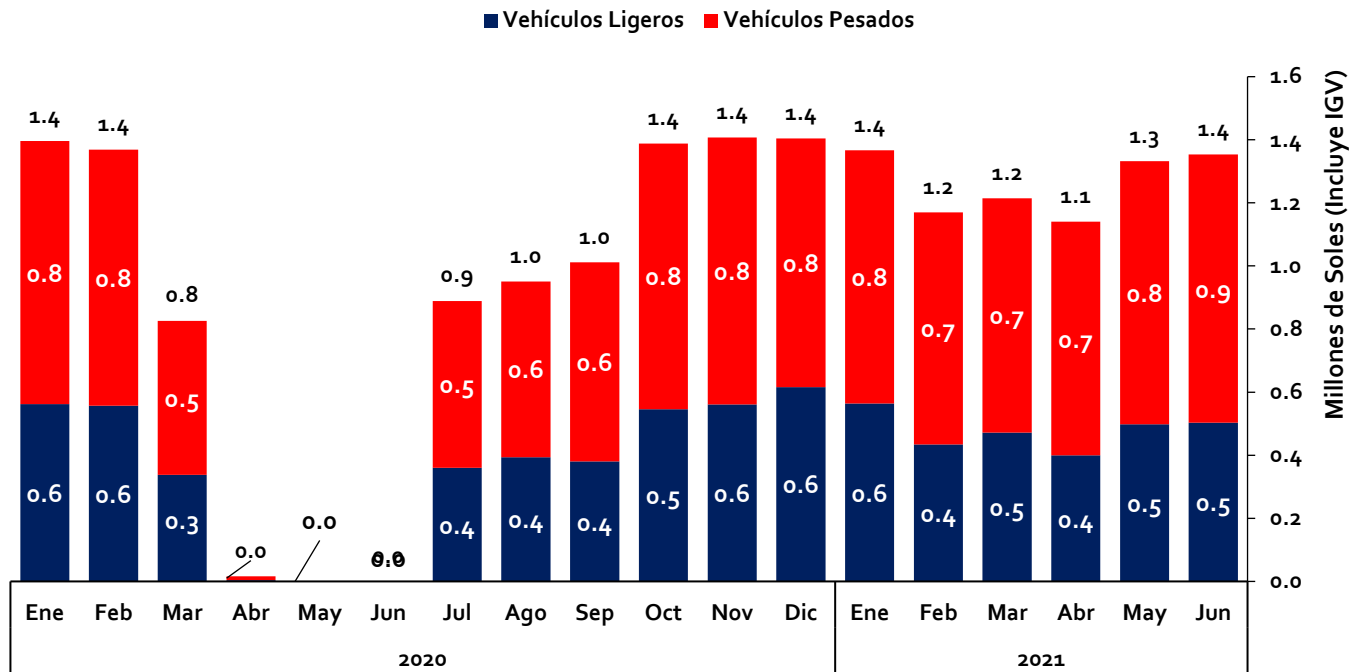
Elaboración: Supervisión Estadística Financiera - GSF

RECAUDACIÓN



● Longitudinal de la Sierra Tramo 2

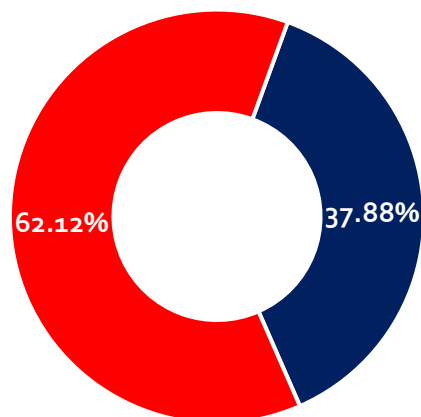
EVOLUCIÓN MENSUAL



Fuente: Concesionario

Elaboración: Supervisión Estadística Financiera - GSF

Recaudación Acumulada Enero - Junio (Soles con IGV)			
Concepto	2020	2021 P/	Variación %
Vehículos Ligeros	1,460,871.00	2,870,071.00	96.46%
Vehículos Pesados	2,145,747.70	4,706,788.90	119.35%
Total	3,606,618.70	7,576,859.90	110.08%



■ Vehículos Ligeros
■ Vehículos Pesados

Fuente: Concesionario

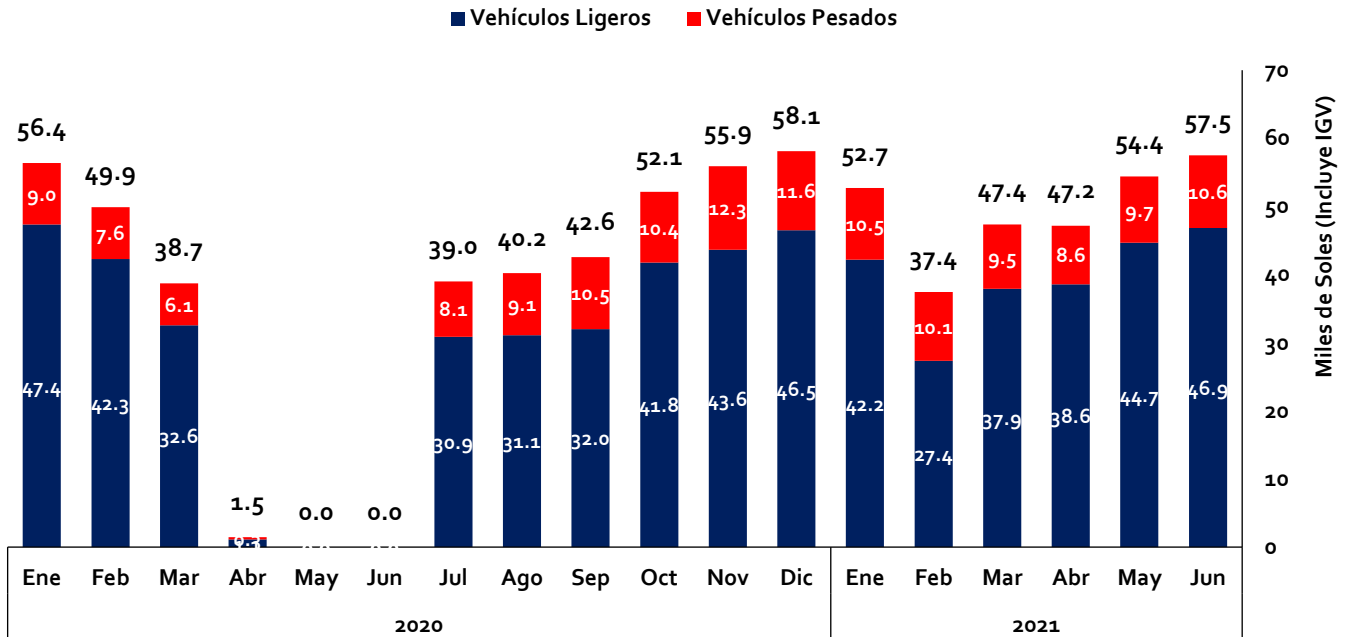
Elaboración: Supervisión Estadística Financiera - GSF

RECAUDACIÓN



Tramo Vial - Ovalo Chancay - Huaral - Acos

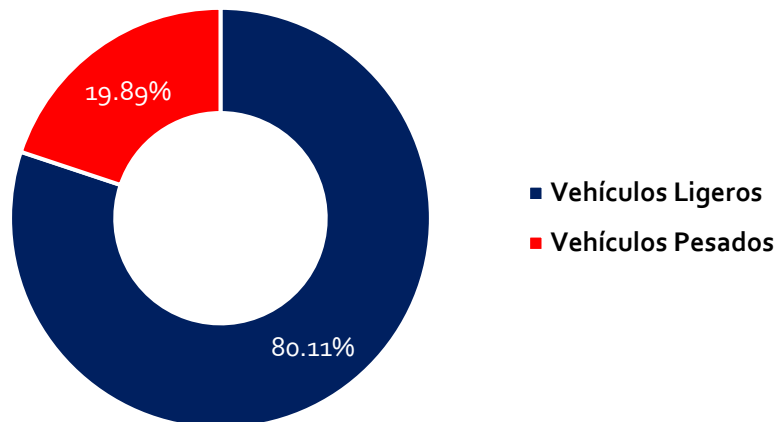
EVOLUCIÓN MENSUAL



Fuente: Concesionario

Elaboración: Supervisión Estadística Financiera - GSF

Recaudación Acumulada Enero - Junio (Soles con IGV)			
Concepto	2020	2021 P/	Variación %
Vehículos Ligeros	123,379.20	237,656.80	92.62%
Vehículos Pesados	23,073.60	59,003.20	155.72%
Total	146,452.80	296,660.00	102.56%



Fuente: Concesionario

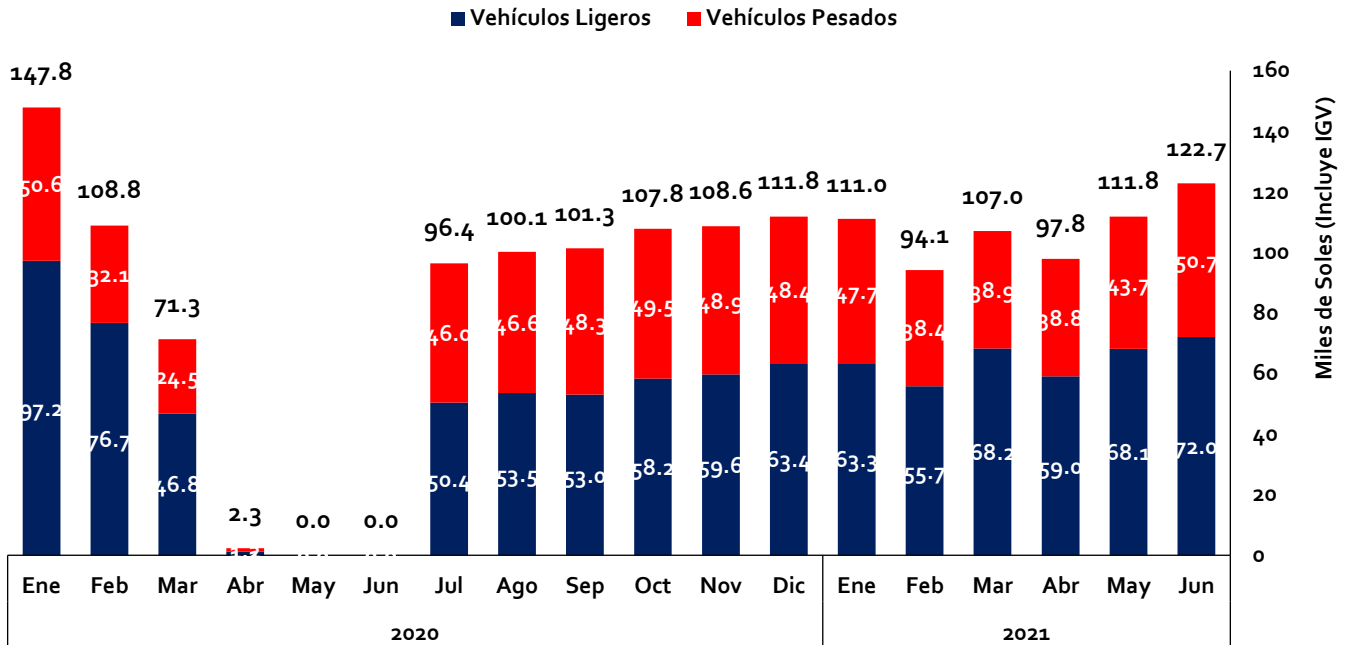
Elaboración: Supervisión Estadística Financiera - GSF

RECAUDACIÓN



Tramo Vial - Nuevo Mocupe - Cayaltí - Oyotún

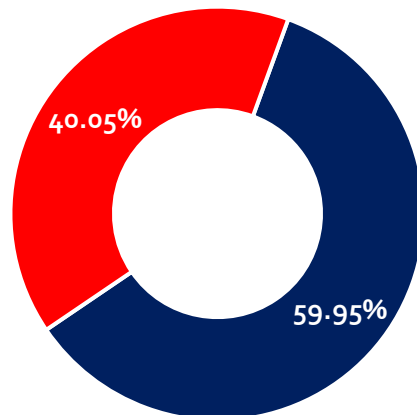
EVOLUCIÓN MENSUAL



Fuente: Concesionario

Elaboración: Supervisión Estadística Financiera - GSF

Recaudación Acumulada Enero - Junio (Soles con IGV)			
Concepto	2020	2021 P/	Variación %
Vehículos Ligeros	221,811.60	386,402.40	74.20%
Vehículos Pesados	108,424.80	258,120.00	138.06%
Total	330,236.40	644,522.40	95.17%



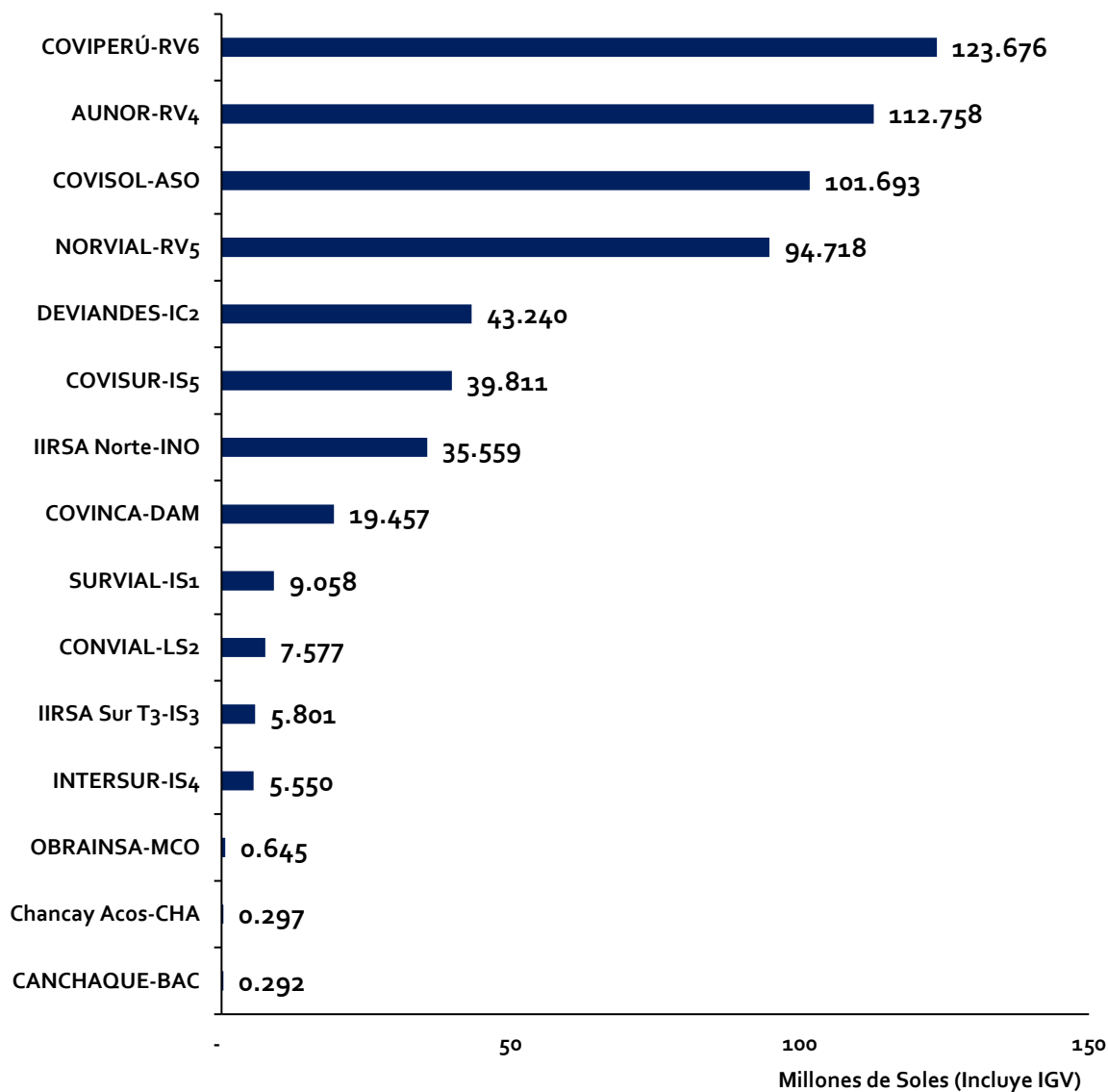
■ Vehículos Ligeros
■ Vehículos Pesados

Fuente: Concesionario

Elaboración: Supervisión Estadística Financiera - GSF



Ranking de Concesiones (*) Recaudación Acumulado de enero – junio 2021



Fuente: Concesionario

Elaboración: Supervisión Estadística Financiera - GSF

(*) IIRSA Sur T2 actualmente no explota formalmente la concesión, por ende no reporta la información correspondiente a Recaudación.

3

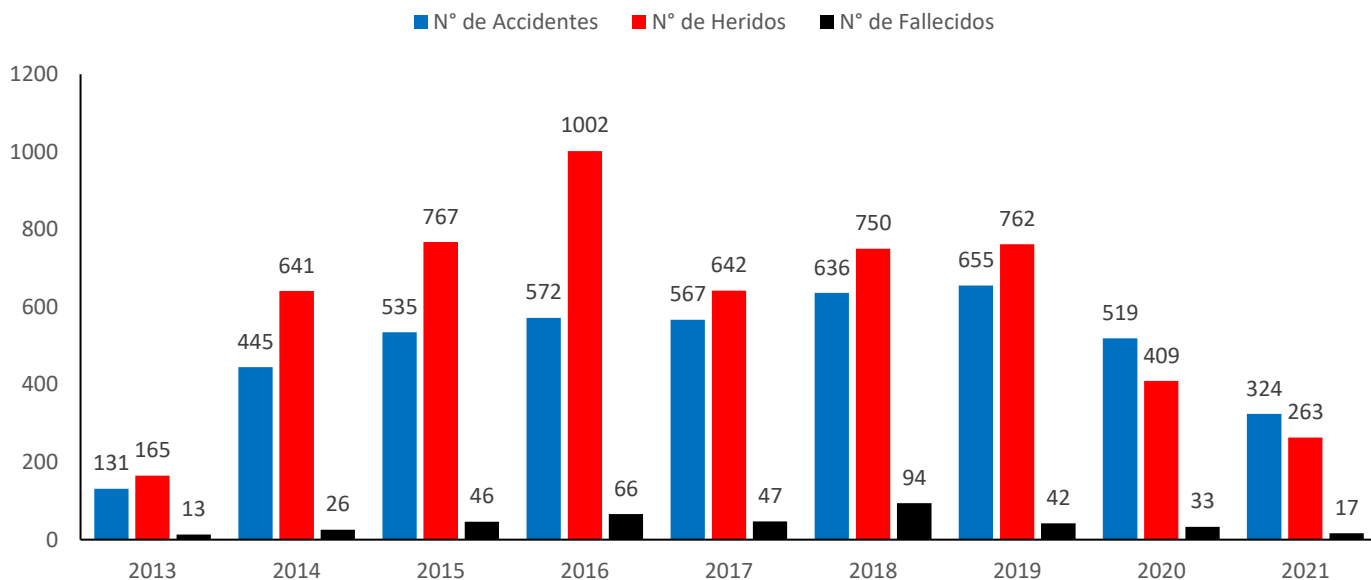
REPORTE DE
ACCIDENTES DE
TRÁNSITO

REPORTE DE ACCIDENTES DE TRÁNSITO



Red Vial N° 5 - Tramo Ancón-Huacho-Pativilca

EVOLUCIÓN MENSUAL

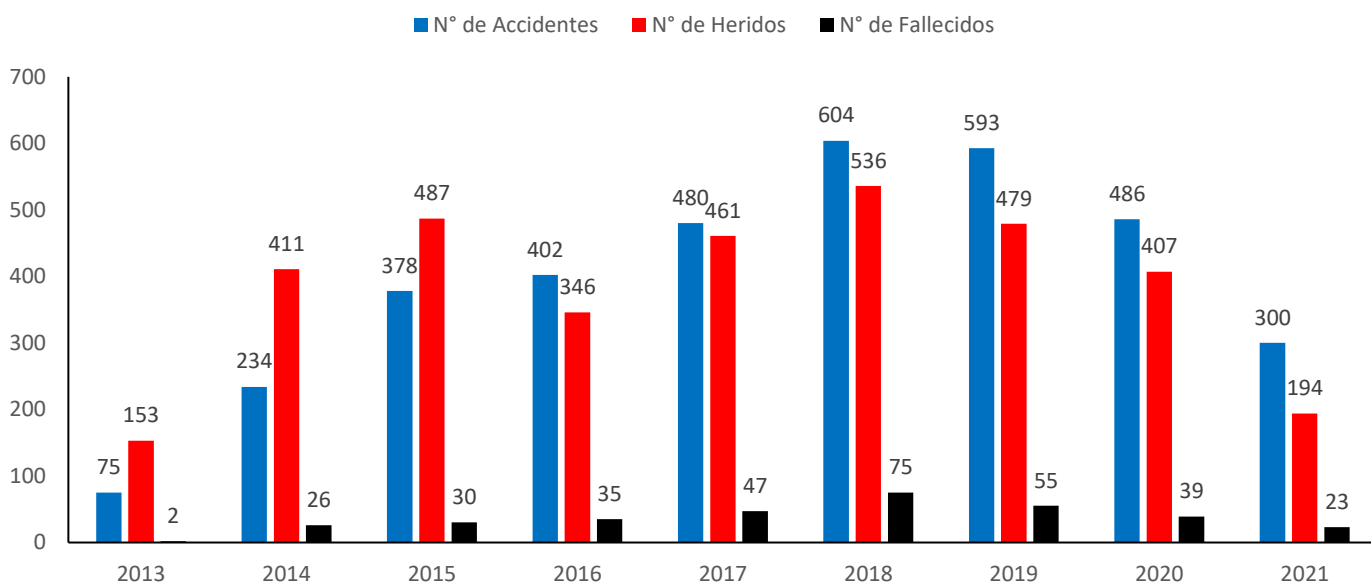


Fuente: Concesionario

Datos: Desde Homologación de Formatos (Sep-2013) a junio 2021

Elaboración: Supervisión Estadística Financiera - GSF

Red Vial N° 6 - Pucusana-Cerro Azul-Ica



Fuente: Concesionario

Datos: Desde Homologación de Formatos (Sep-2013) a junio 2021

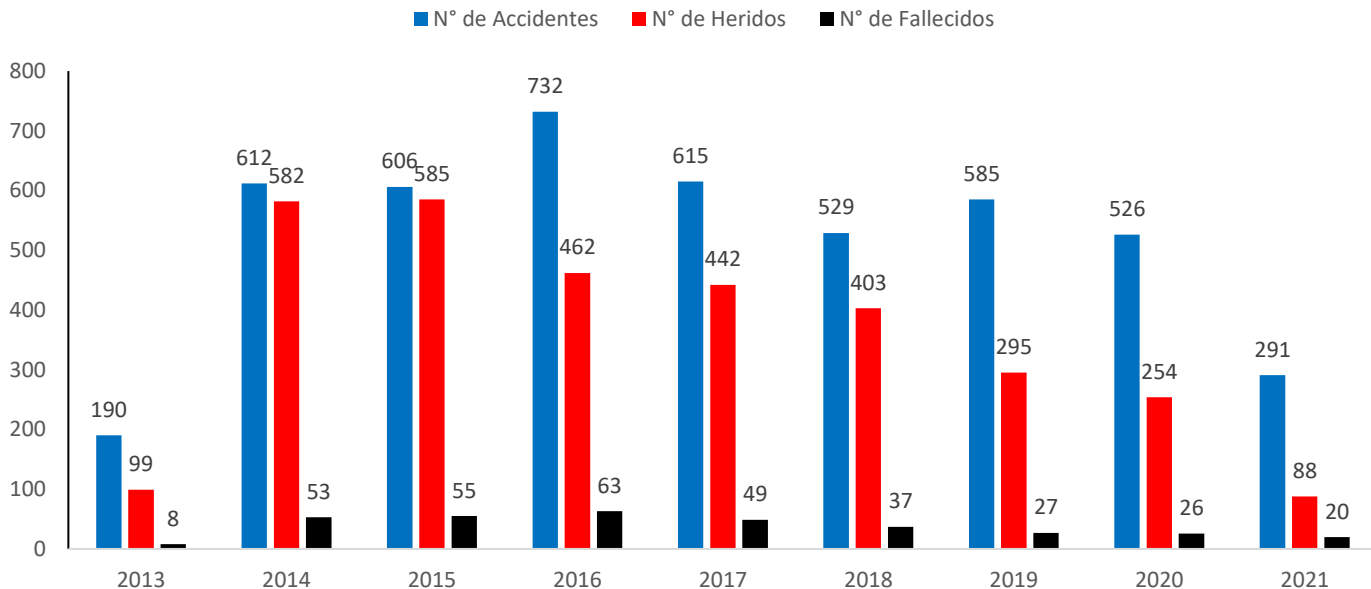
Elaboración: Supervisión Estadística Financiera - GSF

REPORTE DE ACCIDENTES DE TRÁNSITO



IIRSA Norte: Paita-Yurimaguas

EVOLUCIÓN MENSUAL

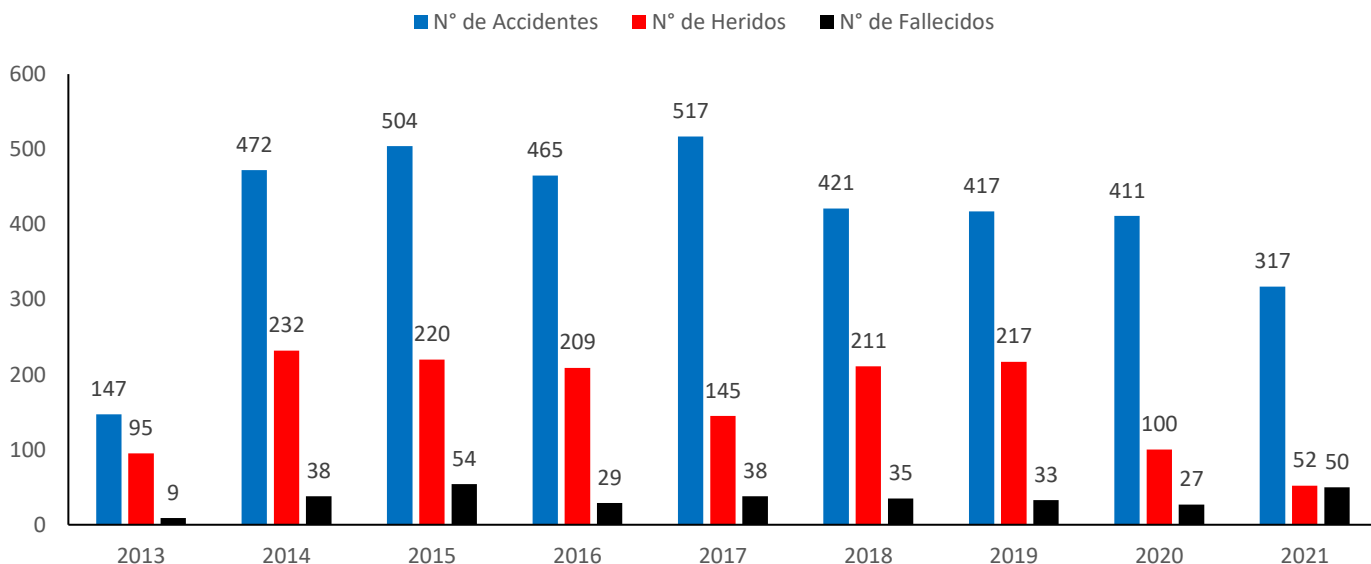


Fuente: Concesionario

Datos: Desde Homologación de Formatos (Sep-2013) a junio 2021

Elaboración: Supervisión Estadística Financiera - GSF

IIRSA Sur, Tramo 1: Marcona - Urcos



Fuente: Concesionario

Datos: Desde Homologación de Formatos (Sep-2013) a junio 2021

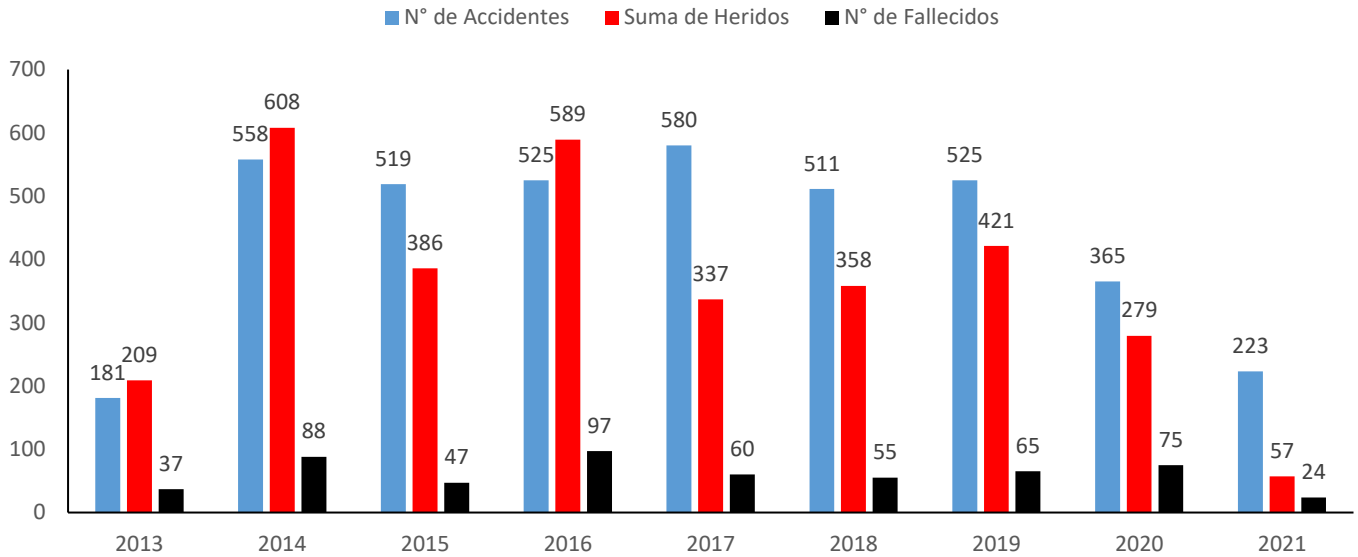
Elaboración: Supervisión Estadística Financiera - GSF

REPORTE DE ACCIDENTES DE TRÁNSITO



EVOLUCIÓN MENSUAL

● IIRSA Sur, Tramo 5: Ilo, Matarani - Azángaro

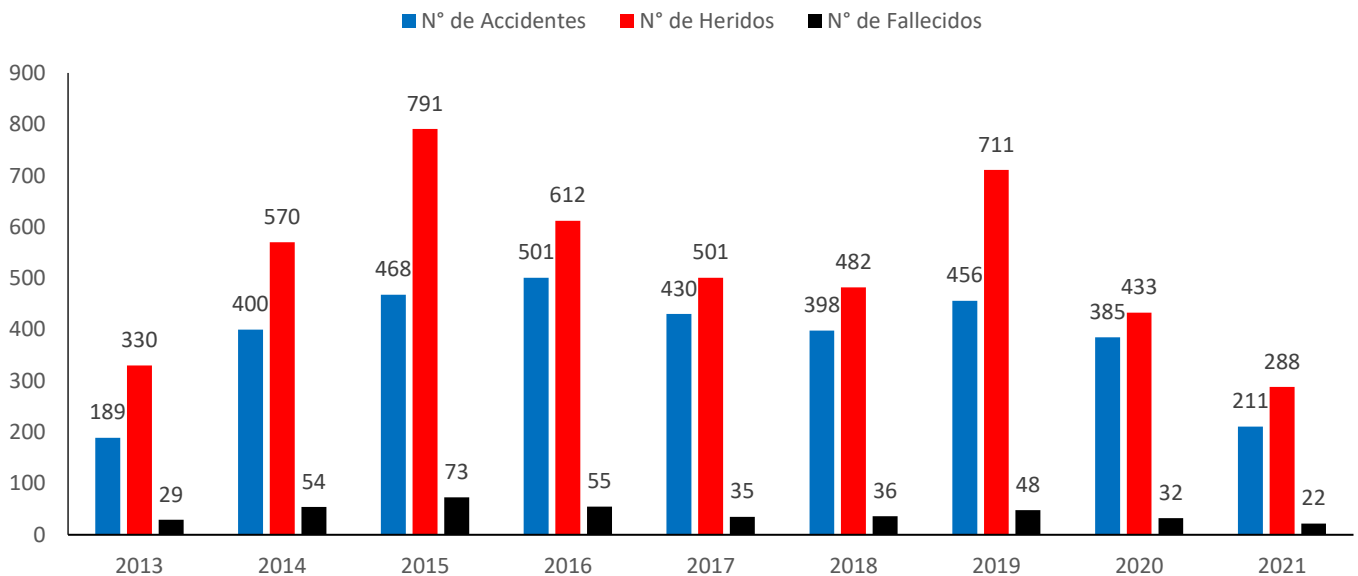


Fuente: Concesionario

Datos: Desde Homologación de Formatos (Sep-2013) a junio 2021

Elaboración: Supervisión Estadística Financiera - GSF

● Red Vial N° 4 - Pativilca - Puerto Salaverry



Fuente: Concesionario

Datos: Desde Homologación de Formatos (Sep-2013) a junio 2021

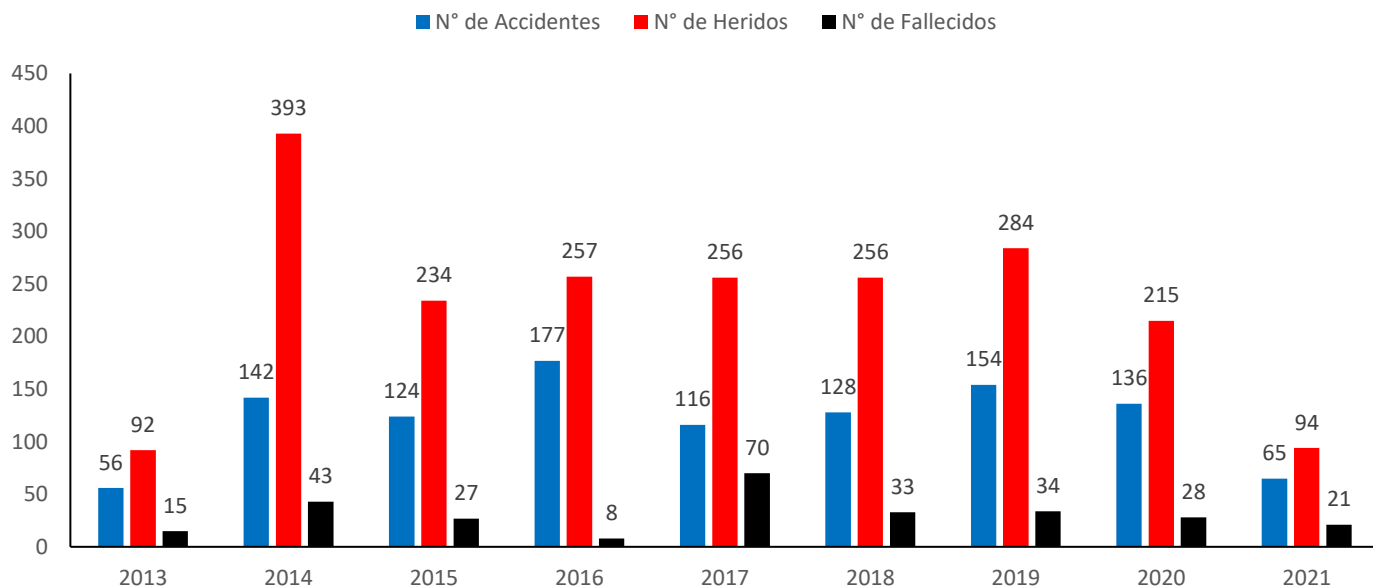
Elaboración: Supervisión Estadística Financiera - GSF

REPORTE DE ACCIDENTES DE TRÁNSITO



EVOLUCIÓN MENSUAL

Autopista del Sol - Trujillo-Sullana

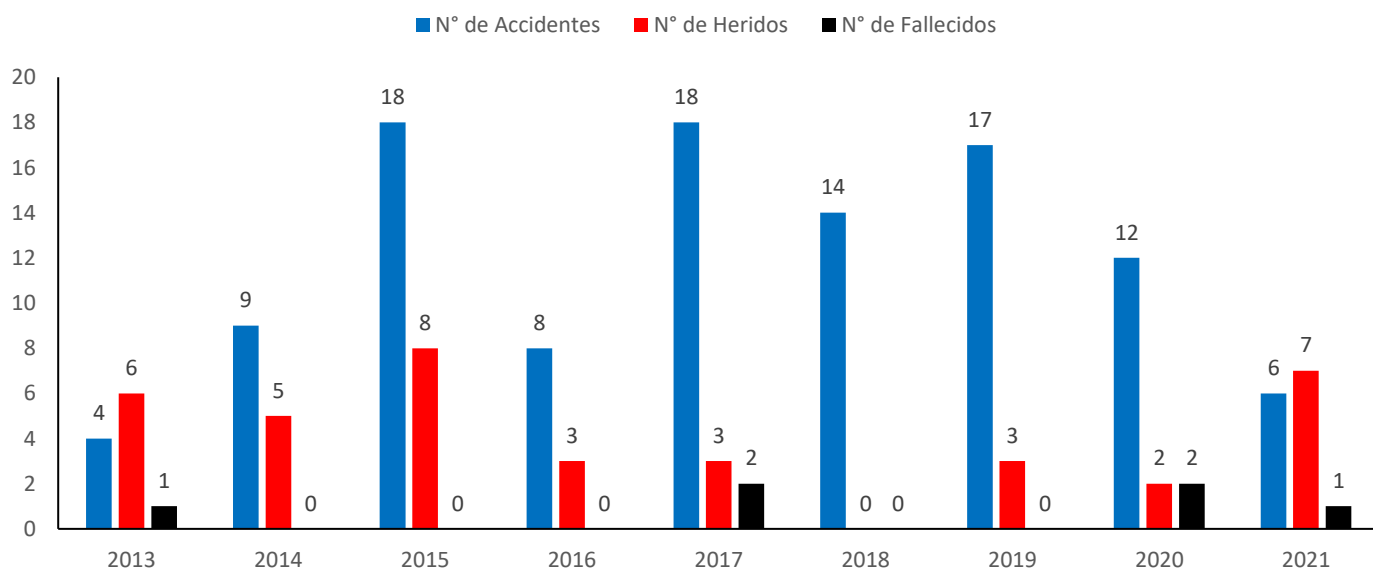


Fuente: Concesionario

Datos: Desde Homologación de Formatos (Nov-2013) a junio 2021

Elaboración: Supervisión Estadística Financiera - GSF

Buenos Aires-Canchaque



Fuente: Concesionario

Datos: Desde Homologación de Formatos (Sep-2013) a junio 2021

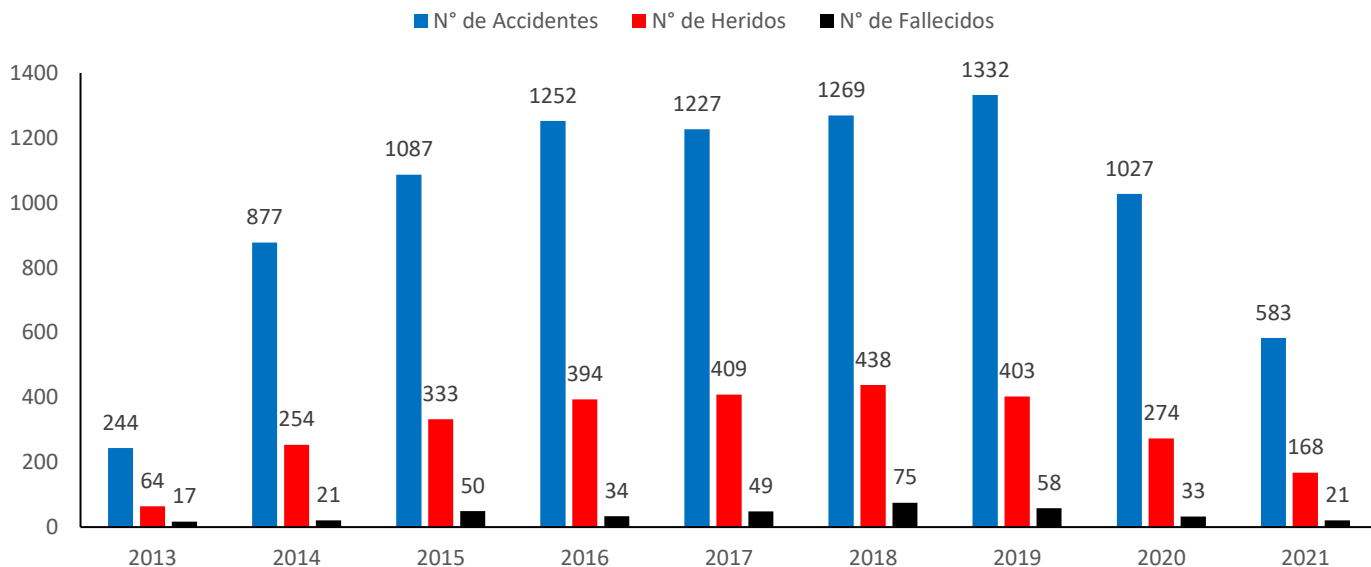
Elaboración: Supervisión Estadística Financiera - GSF

REPORTE DE ACCIDENTES DE TRÁNSITO



IIRSA Centro - Tramo 2

EVOLUCIÓN MENSUAL

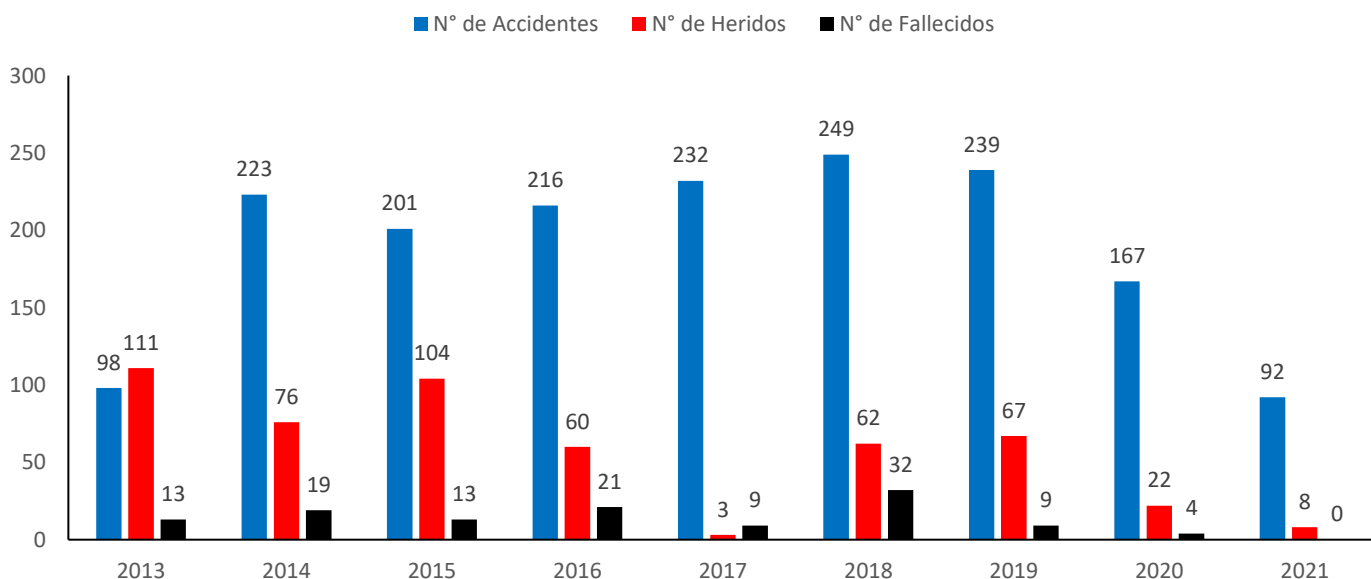


Fuente: Concesionario

Datos: Desde Homologación de Formatos (Sep-2013) a junio 2021

Elaboración: Supervisión Estadística Financiera - GSF

IIRSA Sur, Tramo 4: Azángaro-Inambari



Fuente: Concesionario

Datos: Desde Homologación de Formatos (Sep-2013) a junio 2021

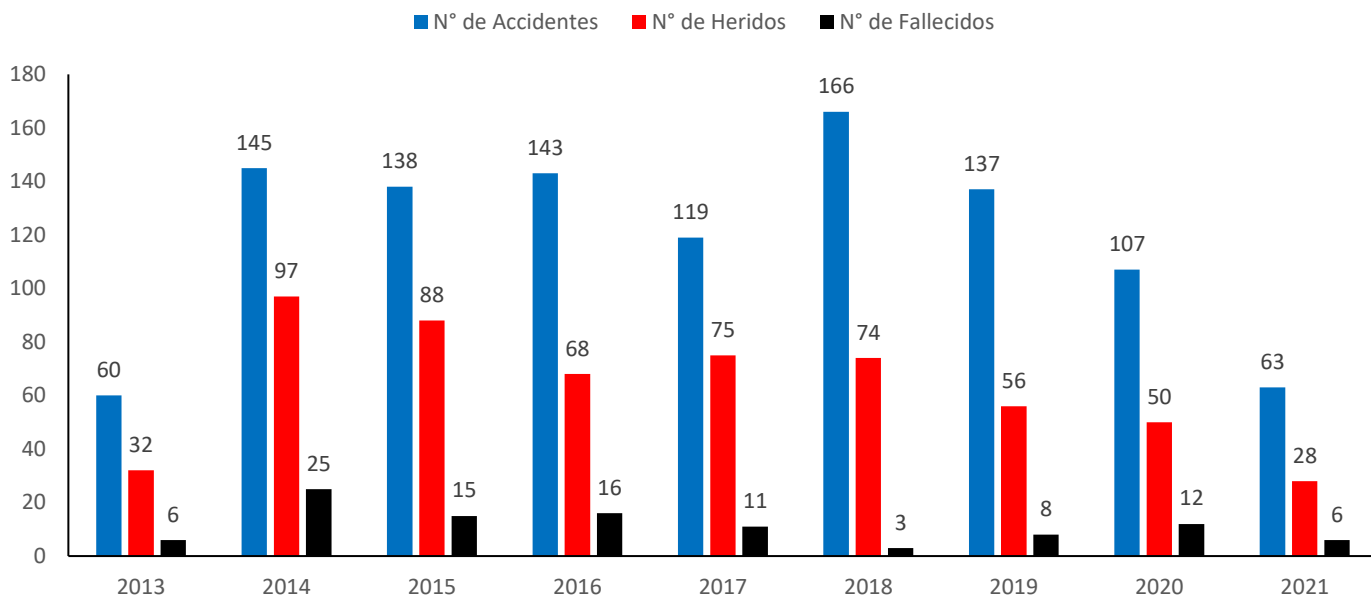
Elaboración: Supervisión Estadística Financiera - GSF

REPORTE DE ACCIDENTES DE TRÁNSITO



EVOLUCIÓN MENSUAL

IIRSA Sur, Tramo 3: Inambari-Iñapari

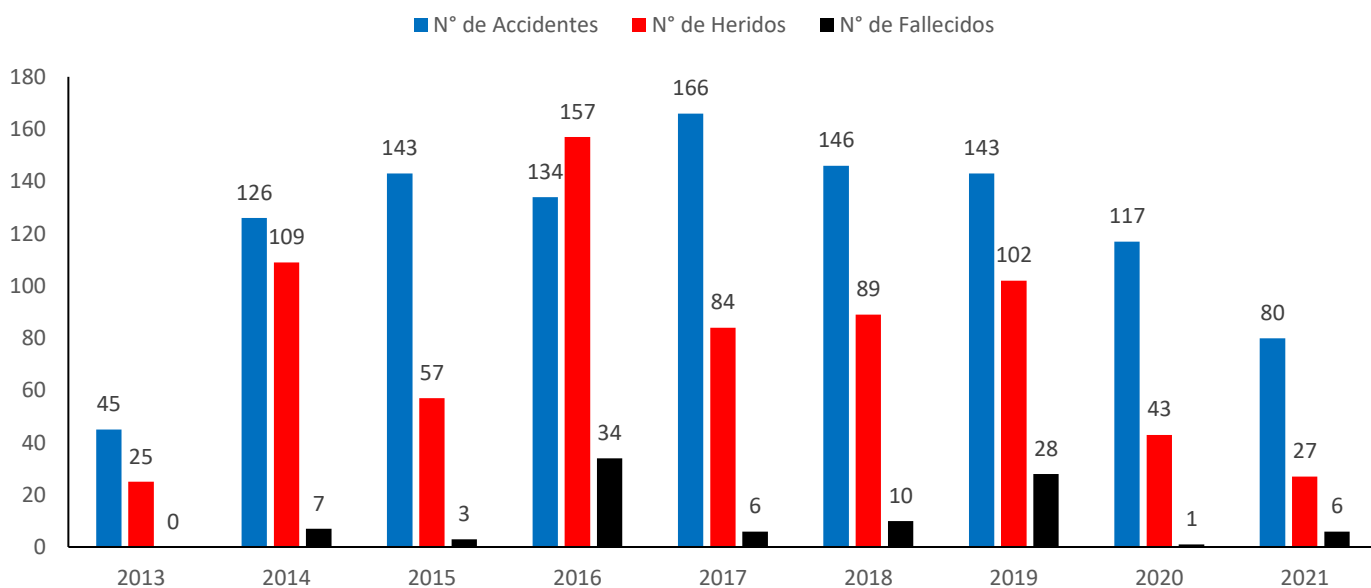


Fuente: Concesionario

Datos: Desde Homologación de Formatos (Ago-2013) a junio 2021

Elaboración: Supervisión Estadística Financiera - GSF

IIRSA Sur, Tramo 2 : Urcos-Inambari



Fuente: Concesionario

Datos: Desde Homologación de Formatos (Ago-2013) a junio 2021

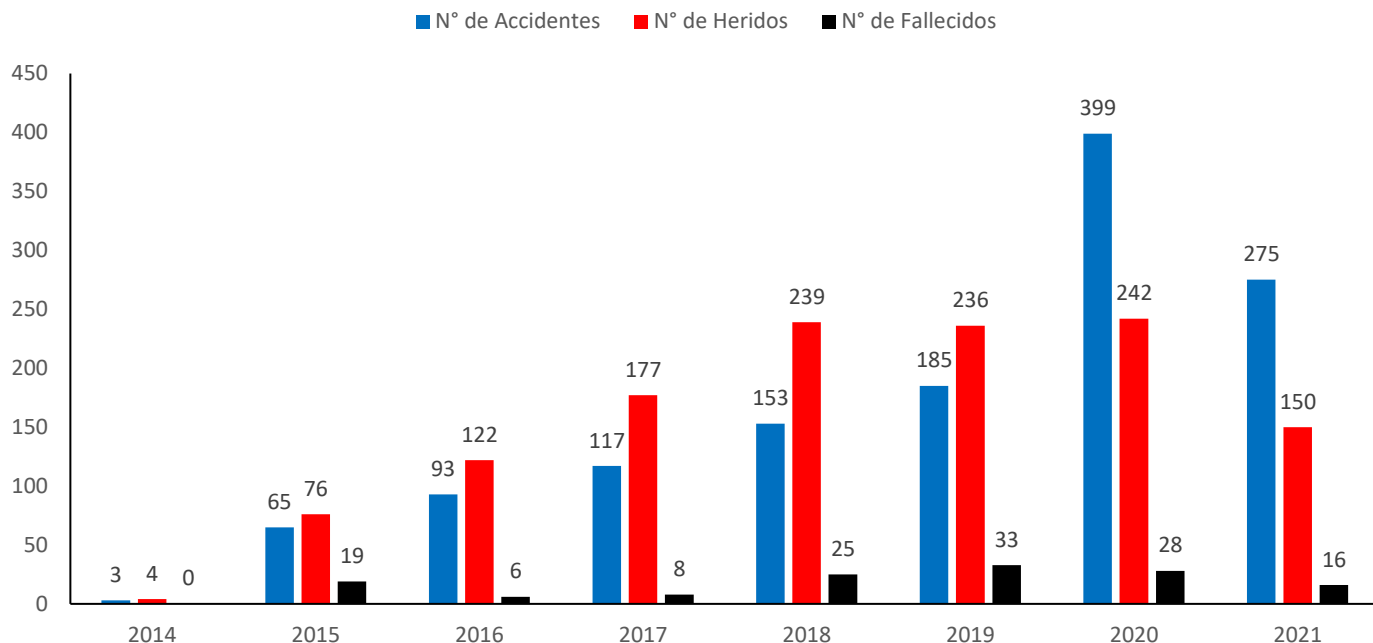
Elaboración: Supervisión Estadística Financiera - GSF

REPORTE DE ACCIDENTES DE TRÁNSITO



● Longitudinal de la Sierra Tramo 2

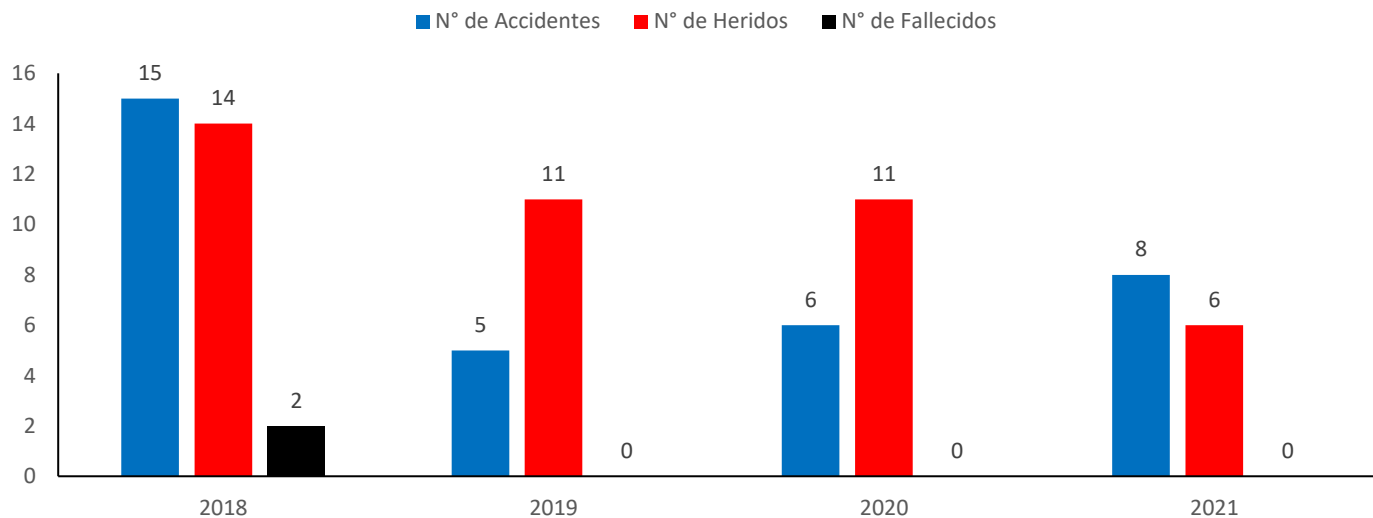
EVOLUCIÓN MENSUAL



Fuente: Concesionario

Elaboración: Supervisión Estadística Financiera - GSF

● Tramo Vial - Ovalo Chancay - Huaral - Acos



Fuente: Concesionario

Datos: Desde Marzo 2018 a junio 2021

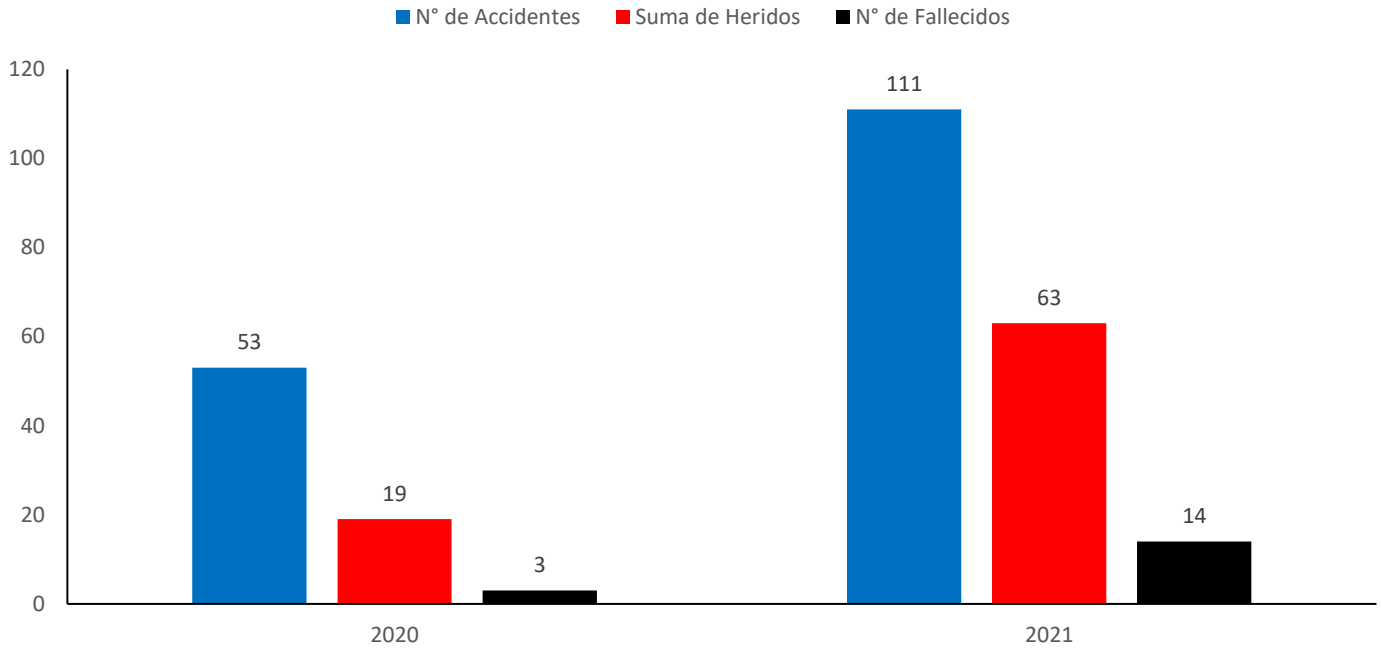
Elaboración: Supervisión Estadística Financiera - GSF

REPORTE DE ACCIDENTES DE TRÁNSITO



Tramo Vial Desvío Quilca - La Concordia

EVOLUCIÓN MENSUAL



Fuente: Concesionario desde agosto 2020 a junio 2021
Elaboración: Supervisión Estadística Financiera - GSF

REPORTE DE ACCIDENTES DE TRÁNSITO



Ranking de Concesiones (*) Acumulado de Enero – junio 2021

Concesiones	N° Accidentes	N° Heridos	N° Fallecidos
IC2	583	168	21
RV5	324	263	17
IS1	317	52	50
RV6	300	194	23
INO	291	88	20
LS2	275	150	16
IS5	223	57	24
RV4	211	288	22
DAM	111	63	14
IS4	92	8	0
IS2	80	27	6
ASO	65	94	21
IS3	63	28	6
CHA	8	6	0
BAC	6	7	1
Total	2949	1493	241

Fuente: Concesionario

Elaboración: Supervisión Estadística Financiera - GSF

(*) - Concesión del Tramo Vial Devío Quilca-La Concordia-COVINCA comenzó a emitir el Reporte de Accidentes de Tránsito desde agosto 2020.

- Concesión Tramo Vial: Mocupe – Oyotún no ha presentado accidentes hasta el momento

4

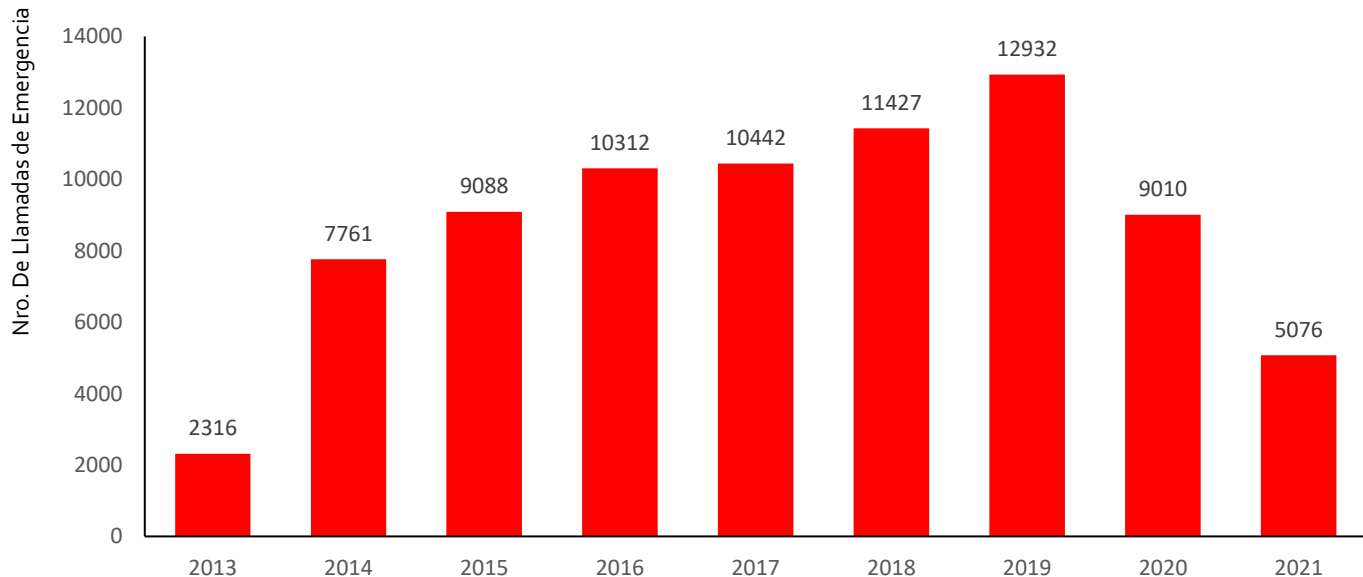
**REPORTE DE
LLAMADAS DE
EMERGENCIA**

REPORTE DE LLAMADAS DE EMERGENCIA



EVOLUCIÓN MENSUAL

Red Vial N° 5 - Tramo Ancón-Huacho-Pativilca

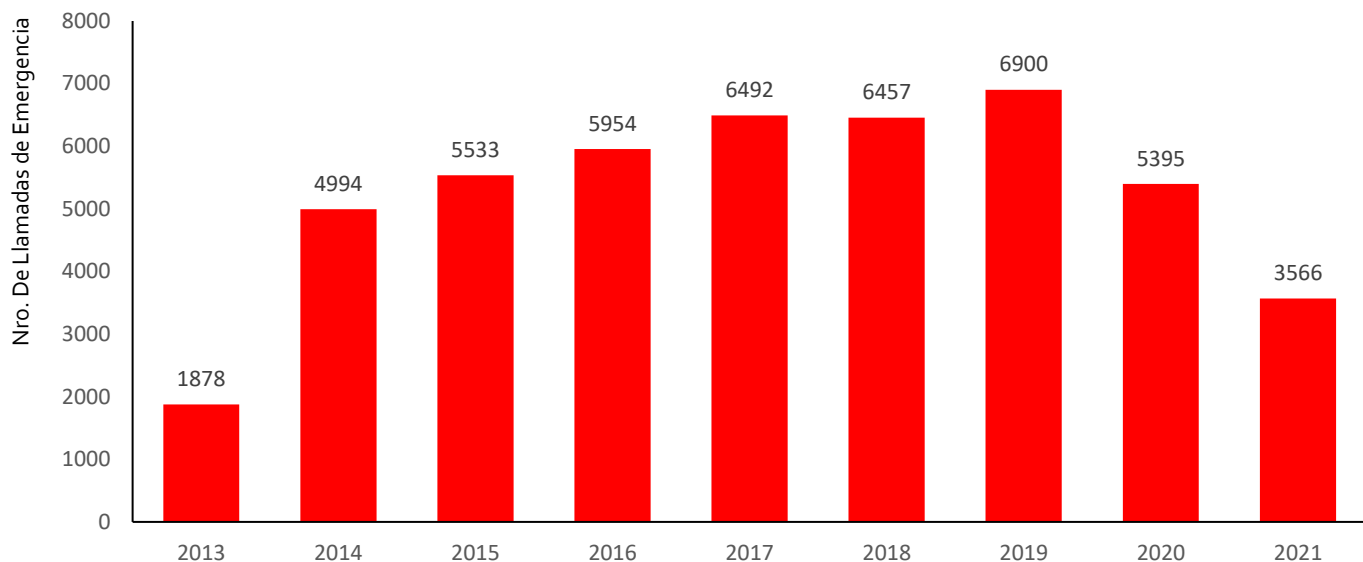


Fuente: Concesionario

Datos: Desde Homologación de Formatos (Sep-2013) a junio 2021

Elaboración: Supervisión Estadística Financiera - GSF

Red Vial N° 6 - Pucusana-Cerro Azul-Ica



Fuente: Concesionario

Datos: Desde Homologación de Formatos (Sep-2013) a junio 2021

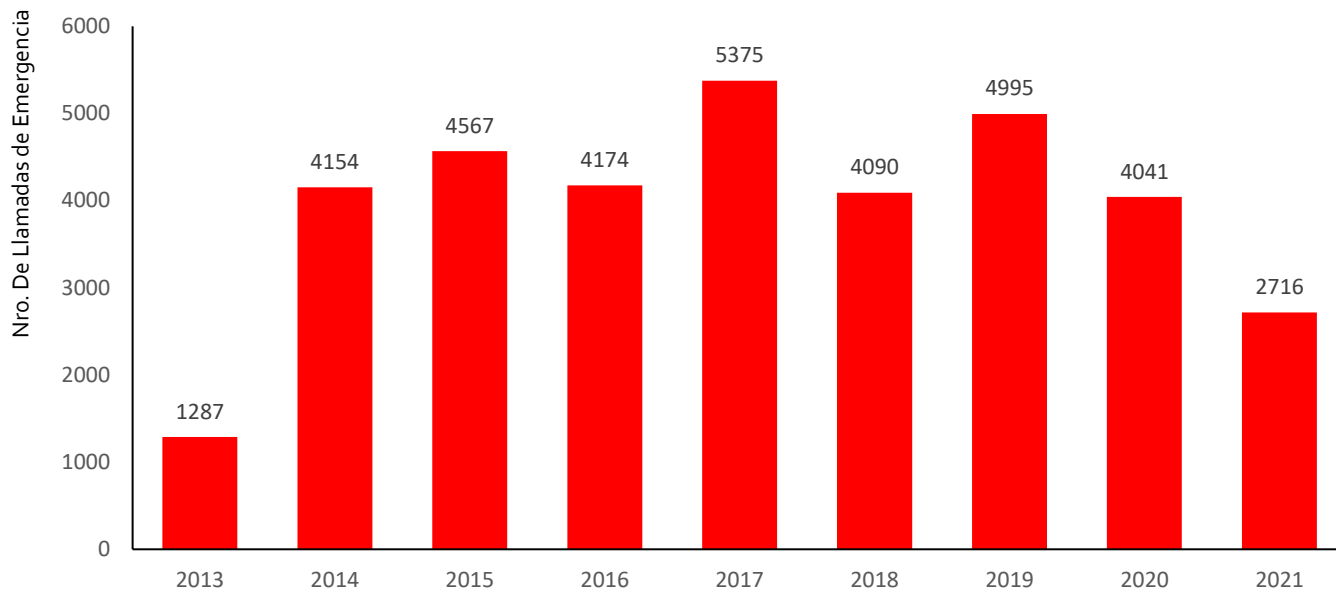
Elaboración: Supervisión Estadística Financiera - GSF

REPORTE DE LLAMADAS DE EMERGENCIA



EVOLUCIÓN MENSUAL

IIRSA Norte: Paita-Yurimaguas

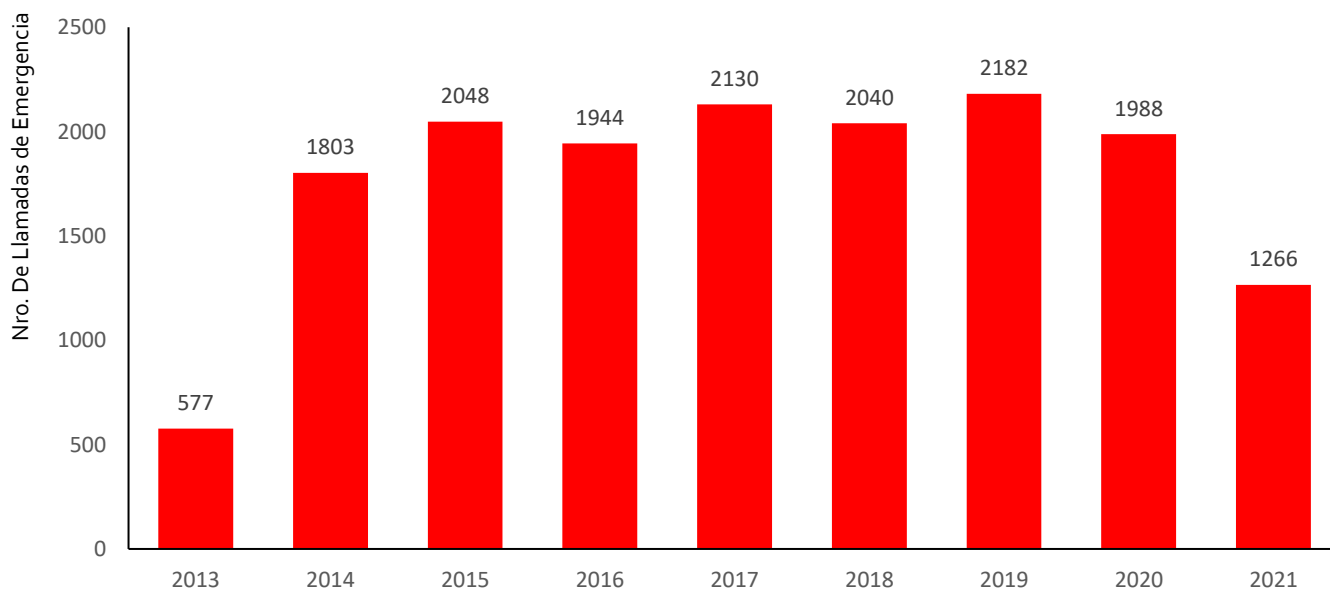


Fuente: Concesionario

Datos: Desde Homologación de Formatos (Sep-2013) a junio 2021

Elaboración: Supervisión Estadística Financiera - GSF

IIRSA Sur, Tramo 1: Marcona - Urcos



Fuente: Concesionario

Datos: Desde Homologación de Formatos (Sep-2013) a junio 2021

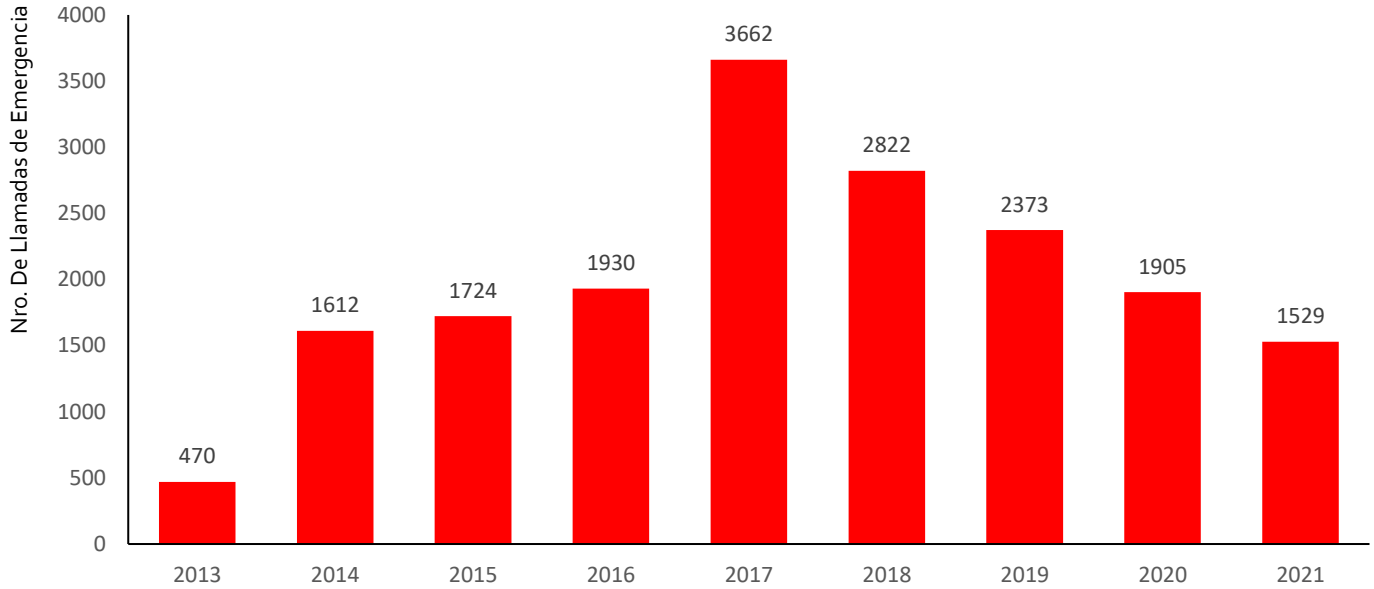
Elaboración: Supervisión Estadística Financiera - GSF

REPORTE DE LLAMADAS DE EMERGENCIA



EVOLUCIÓN MENSUAL

IIRSA Sur, Tramo 5: Ilo, Matarani - Azángaro

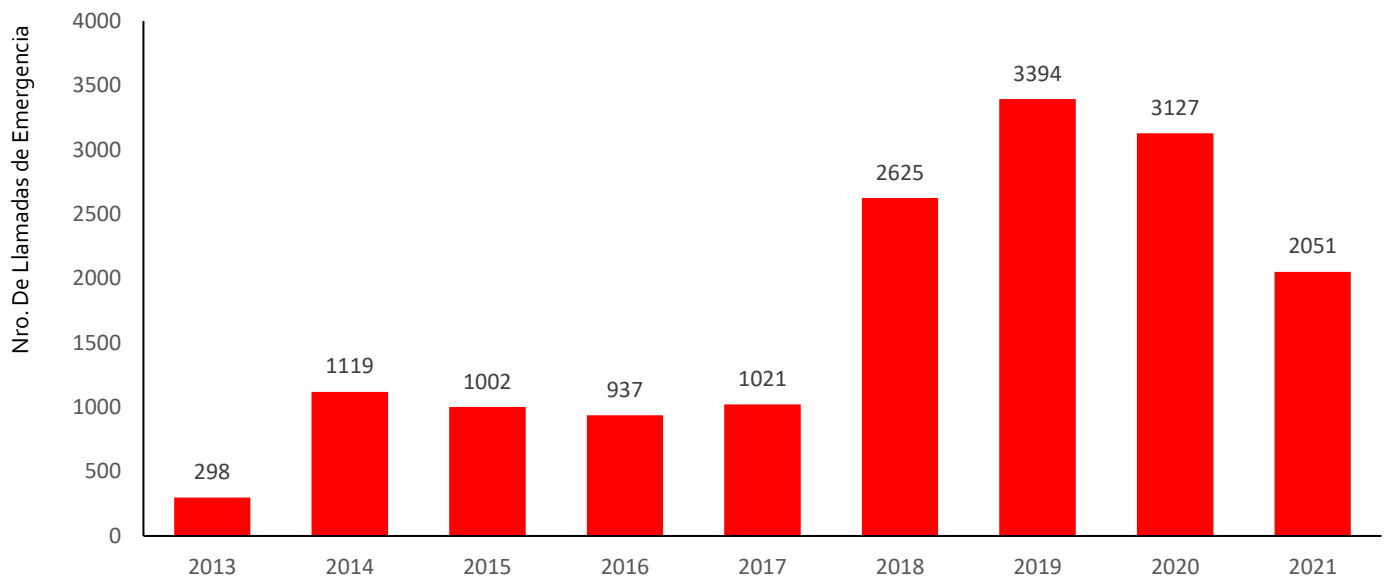


Fuente: Concesionario

Datos: Desde Homologación de Formatos (Sep-2013) a junio 2021

Elaboración: Supervisión Estadística Financiera - GSF

Red Vial N° 4 - Pativilca - Puerto Salaverry



Fuente: Concesionario

Datos: Desde Homologación de Formatos (Sep-2013) a junio 2021

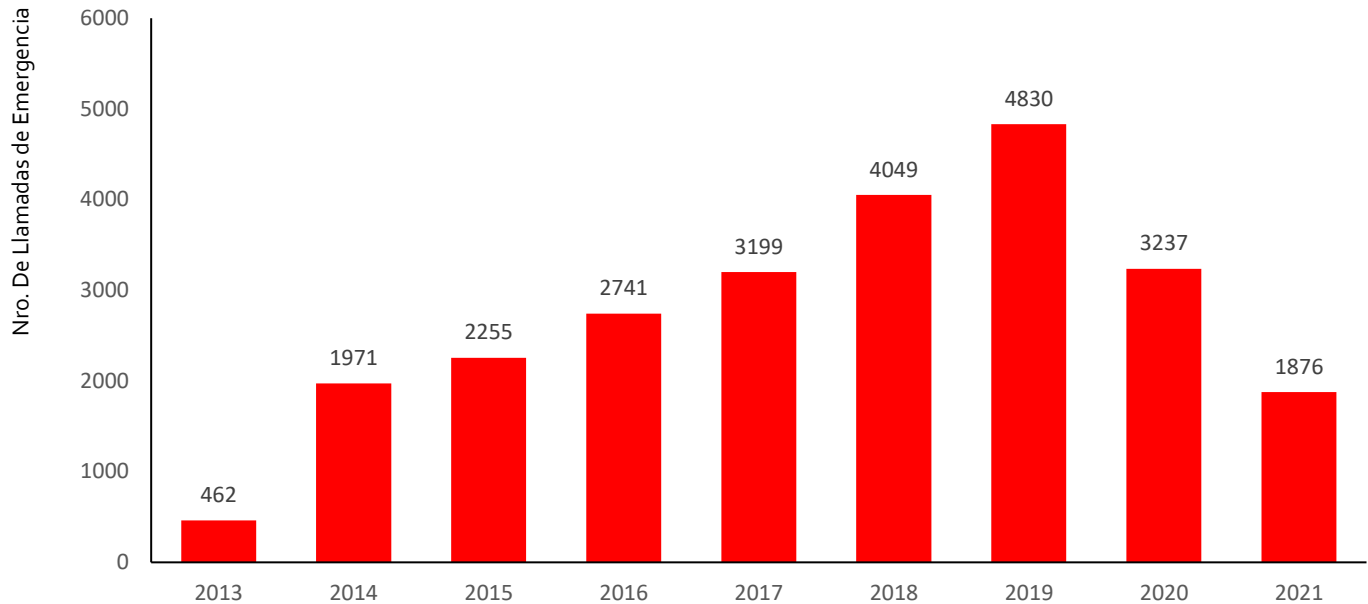
Elaboración: Supervisión Estadística Financiera - GSF

REPORTE DE LLAMADAS DE EMERGENCIA



EVOLUCIÓN MENSUAL

● Autopista del Sol - Trujillo-Sullana

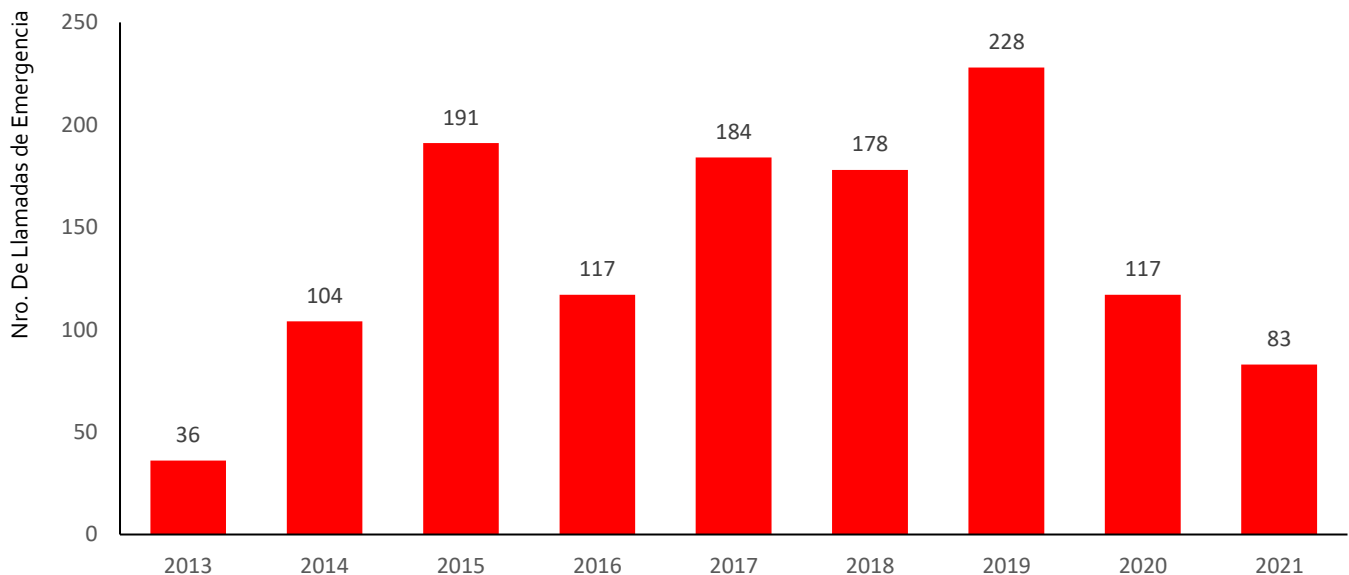


Fuente: Concesionario

Datos: Desde Homologación de Formatos (Sep-2013) a junio 2021

Elaboración: Supervisión Estadística Financiera - GSF

● Buenos Aires-Canchaque



Fuente: Concesionario

Datos: Desde Homologación de Formatos (Sep-2013) a junio 2021

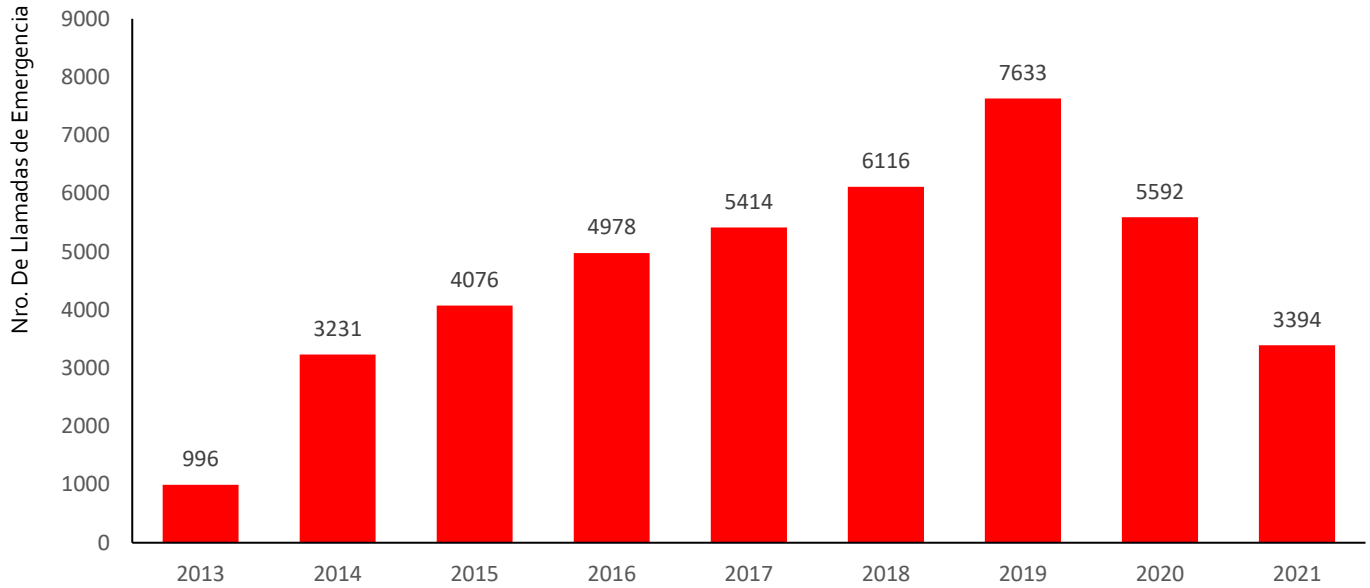
Elaboración: Supervisión Estadística Financiera - GSF

REPORTE DE LLAMADAS DE EMERGENCIA



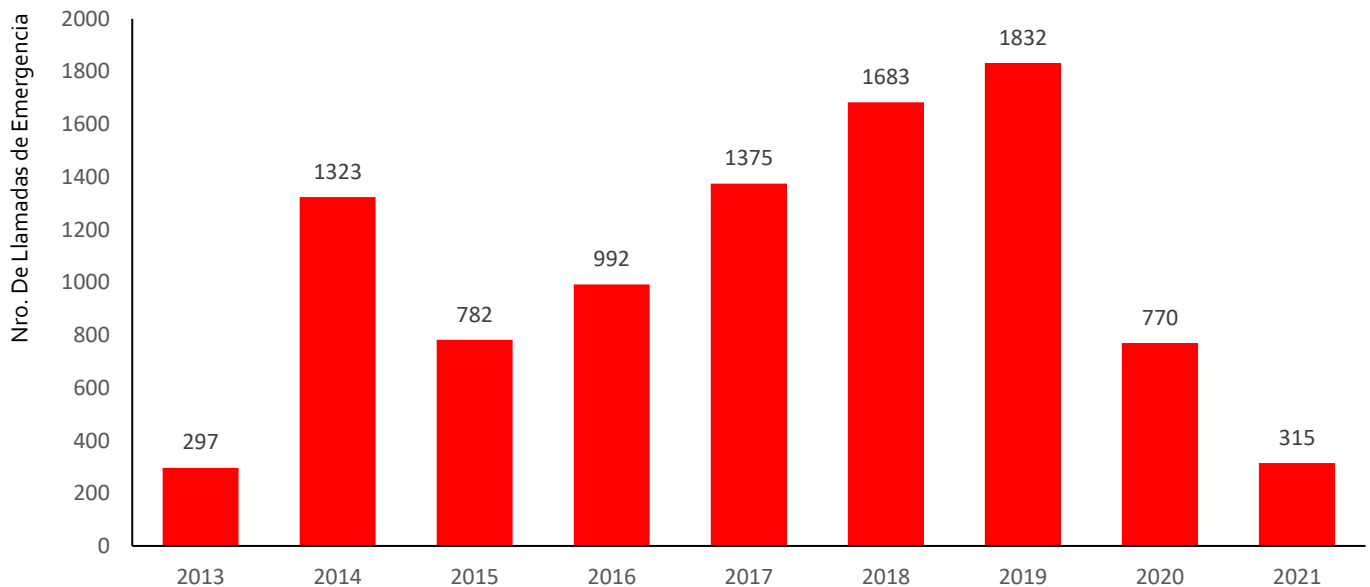
IIRSA Centro - Tramo 2

EVOLUCIÓN MENSUAL



Fuente: Concesionario
Datos: Desde Homologación de Formatos (Sep-2013) a junio 2021
Elaboración: Supervisión Estadística Financiera - GSF

IIRSA Sur, Tramo 4: Azángaro-Inambari



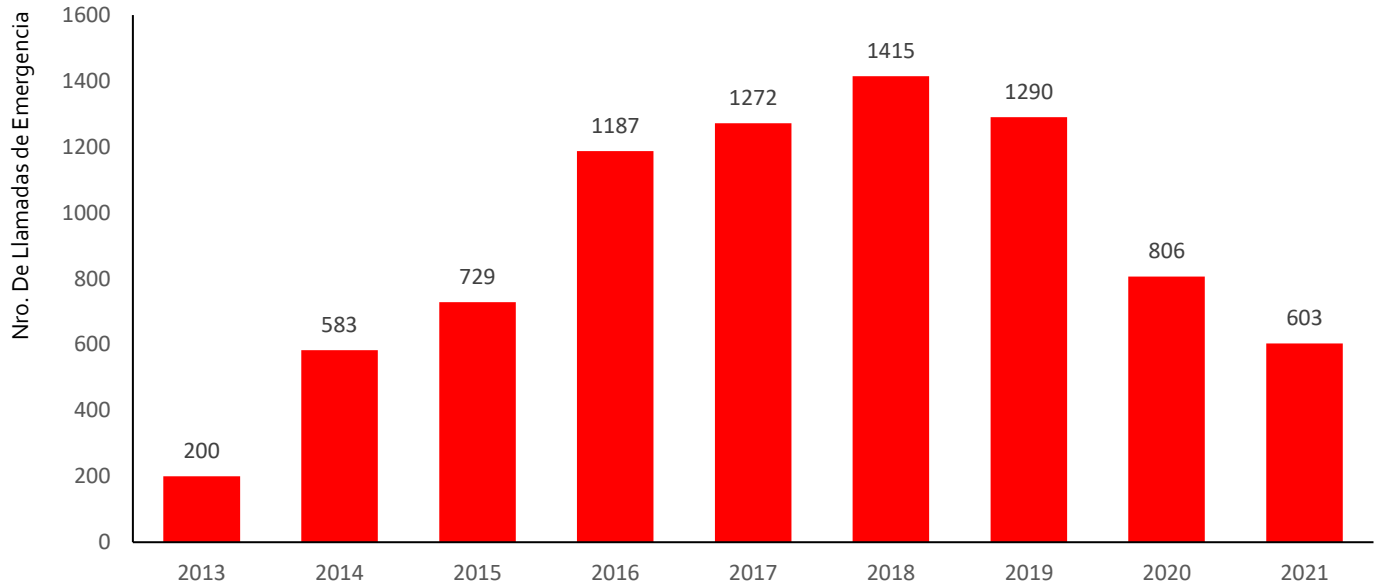
Fuente: Concesionario
Datos: Desde Homologación de Formatos (Sep-2013) a junio 2021
Elaboración: Supervisión Estadística Financiera - GSF

REPORTE DE LLAMADAS DE EMERGENCIA



EVOLUCIÓN MENSUAL

IIRSA Sur, Tramo 3: Inambari-Iñapari

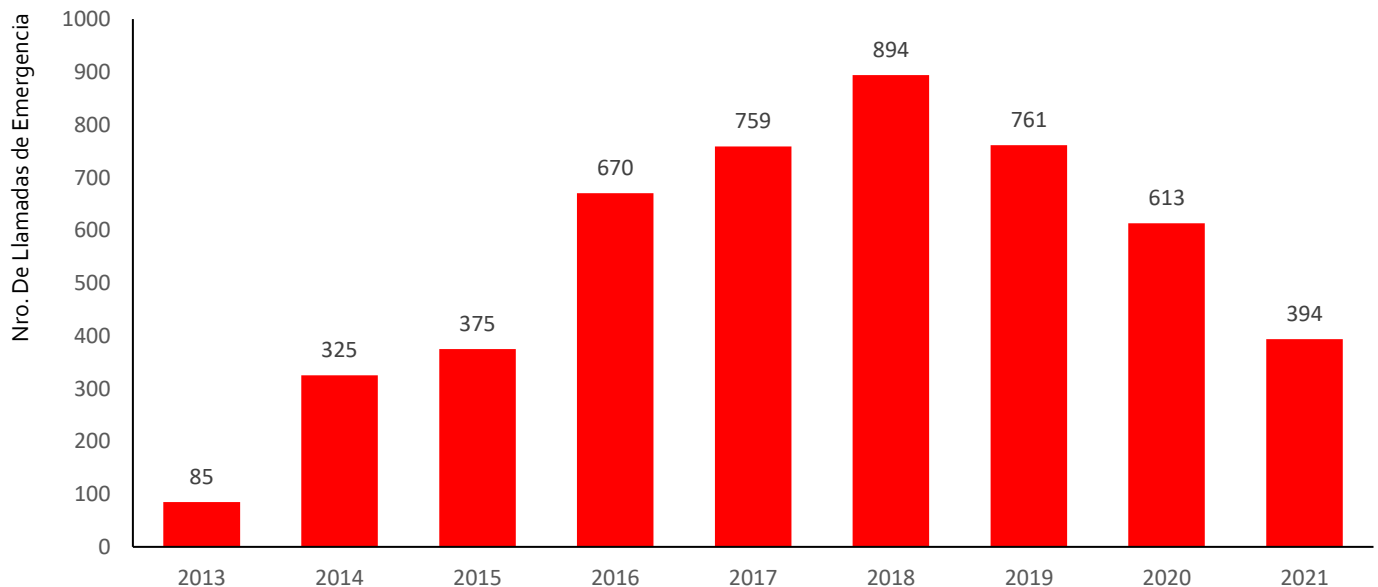


Fuente: Concesionario

Datos: Desde Homologación de Formatos (Sep-2013) a junio 2021

Elaboración: Supervisión Estadística Financiera - GSF

IIRSA Sur, Tramo 2 : Urcos-Inambari



Fuente: Concesionario

Datos: Desde Homologación de Formatos (Sep-2013) a junio 2021

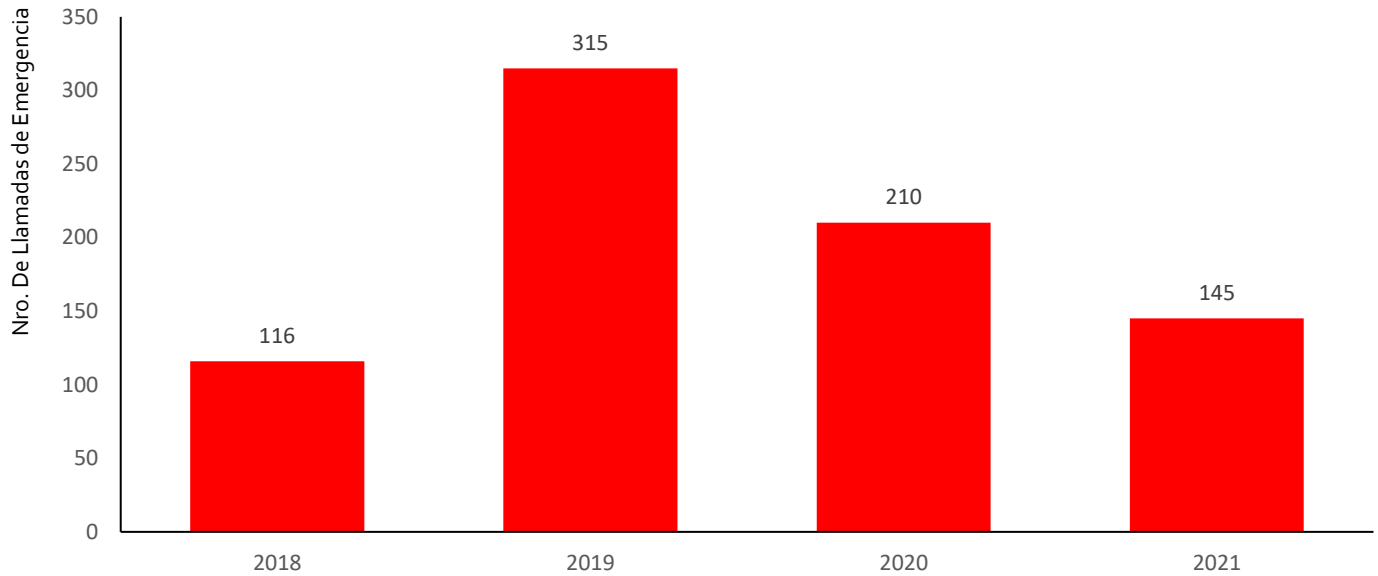
Elaboración: Supervisión Estadística Financiera - GSF

REPORTE DE LLAMADAS DE EMERGENCIA



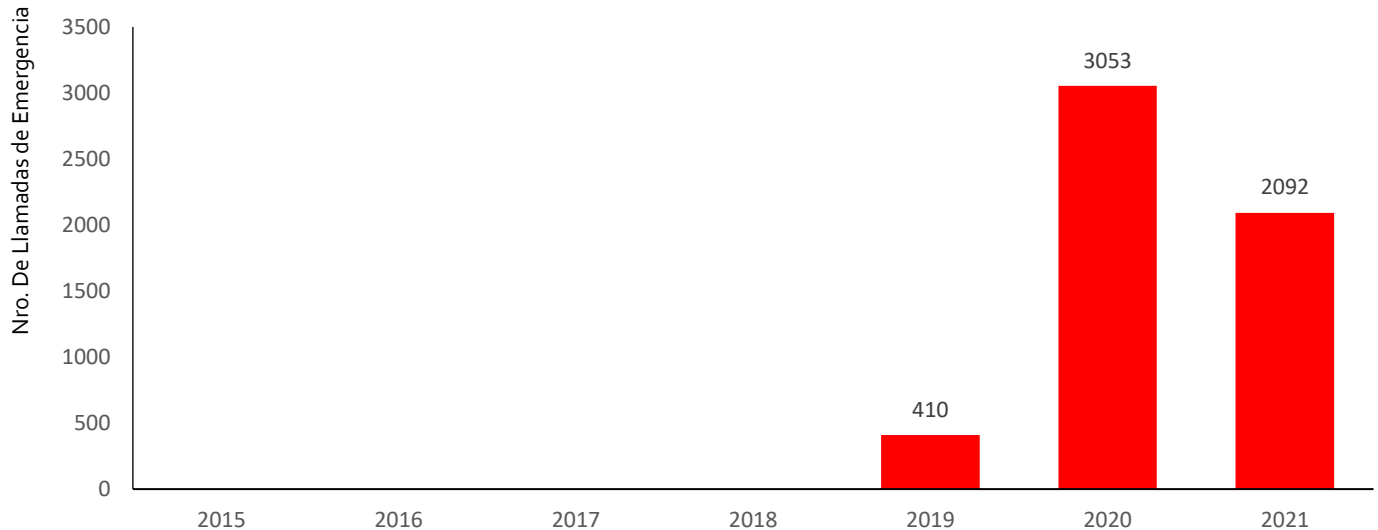
EVOLUCIÓN MENSUAL

● Tramo Vial - Ovalo Chancay - Huaral - Acos



Fuente: Concesionario
Datos: Desde Marzo 2018 a junio 2021
Elaboración: Supervisión Estadística Financiera - GSF

● Longitudinal de la Sierra Tramo 2



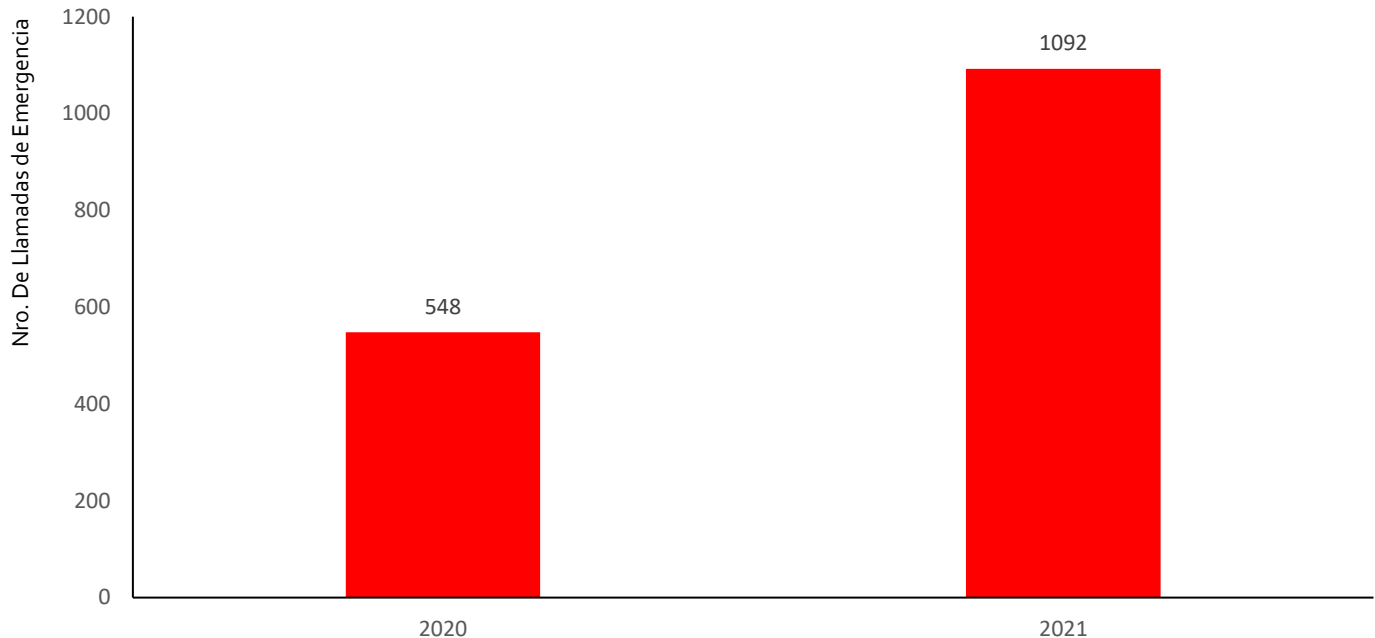
Fuente: Concesionario
Elaboración: Supervisión Estadística Financiera - GSF

REPORTE DE LLAMADAS DE EMERGENCIA



EVOLUCIÓN MENSUAL

Tramo Vial Desvío Quilca - La Concordia

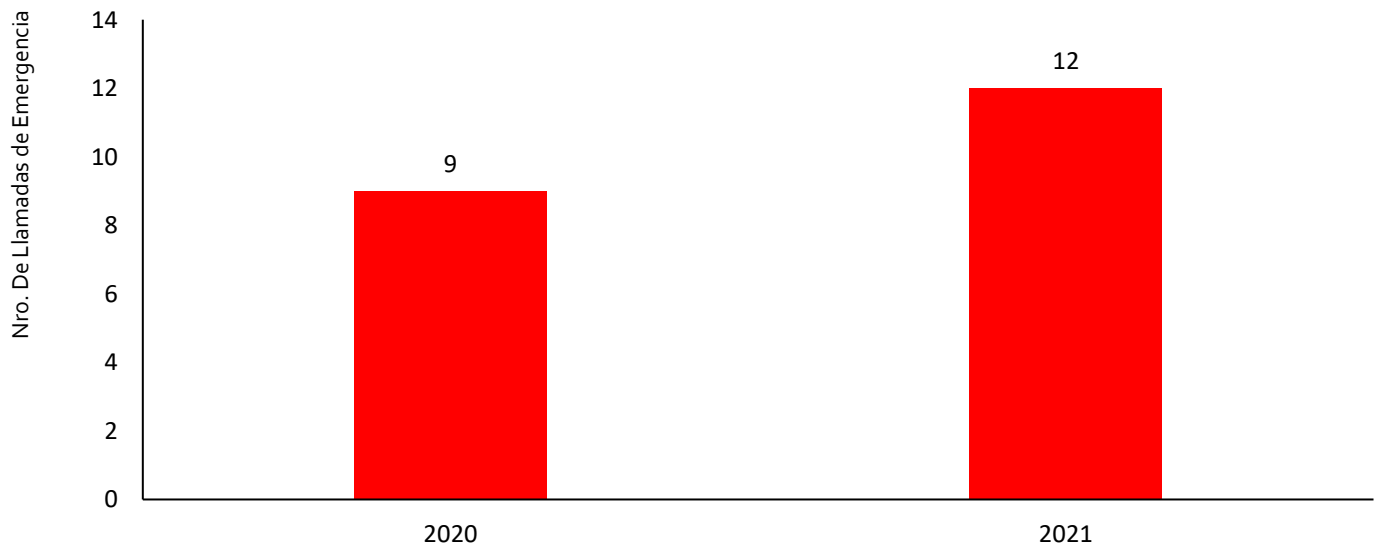


Fuente: Concesionario

Datos: Desde agosto 2020 a junio 2021

Elaboración: Supervisión Estadística Financiera - GSF

Tramo Vial - Nuevo Mocupe - Cayaltí - Oyotún



Fuente: Concesionario

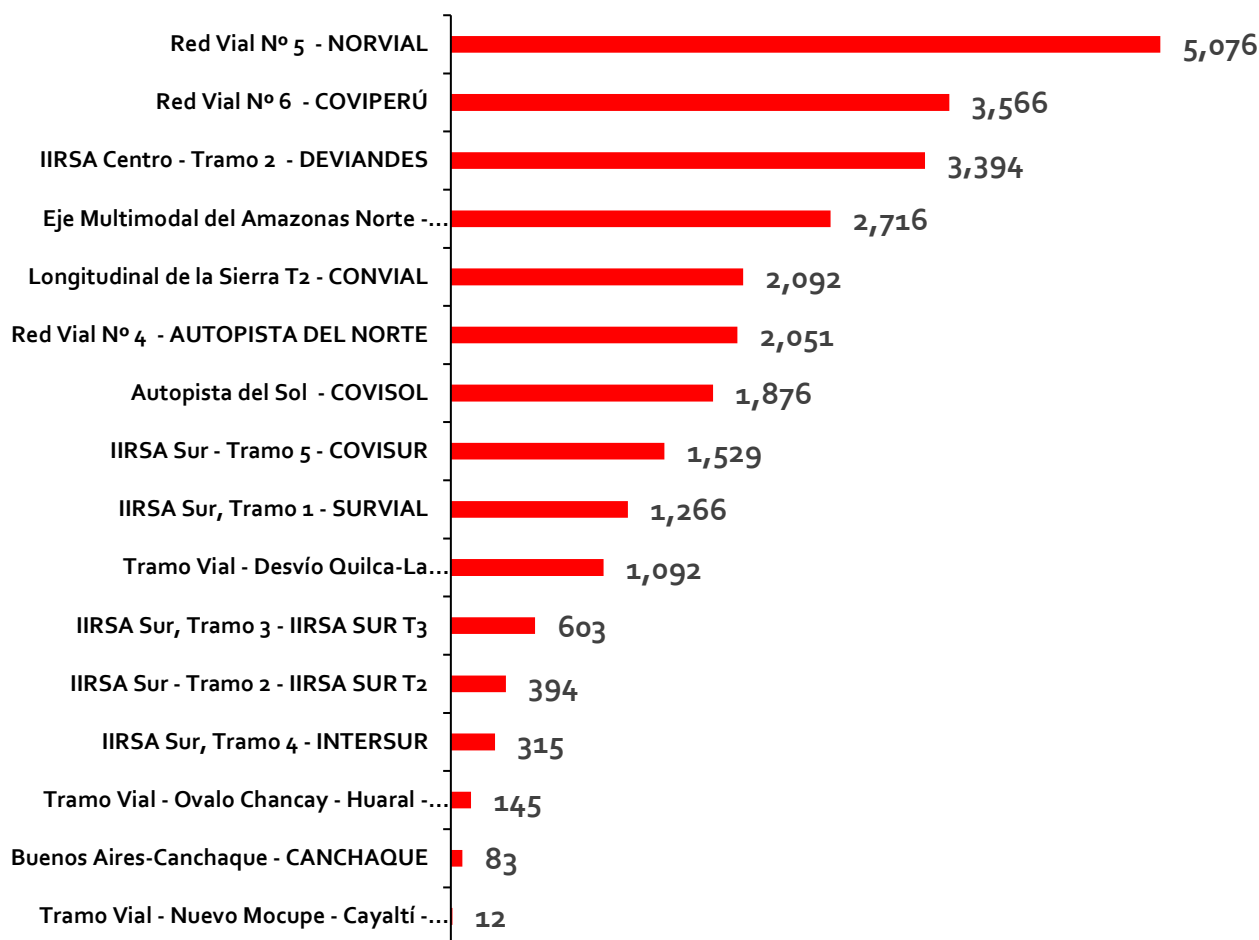
Datos: Desde agosto 2020 a junio 2021

Elaboración: Supervisión Estadística Financiera - GSF

REPORTE DE LLAMADAS DE EMERGENCIA



Ranking de Concesiones (*) N° Llamadas de Emergencia Acumulado de Enero – junio 2021



Fuente: Concesionario

Elaboración: Supervisión Estadística Financiera - GSF

(*) Concesión del Tramo Vial Devío Quilca-La Concordia-COVINCA y Tramo Vial: Mocupe – Oyotún comenzaron a remitir el Reporte de Llamadas de emergencia desde agosto 2020.

5

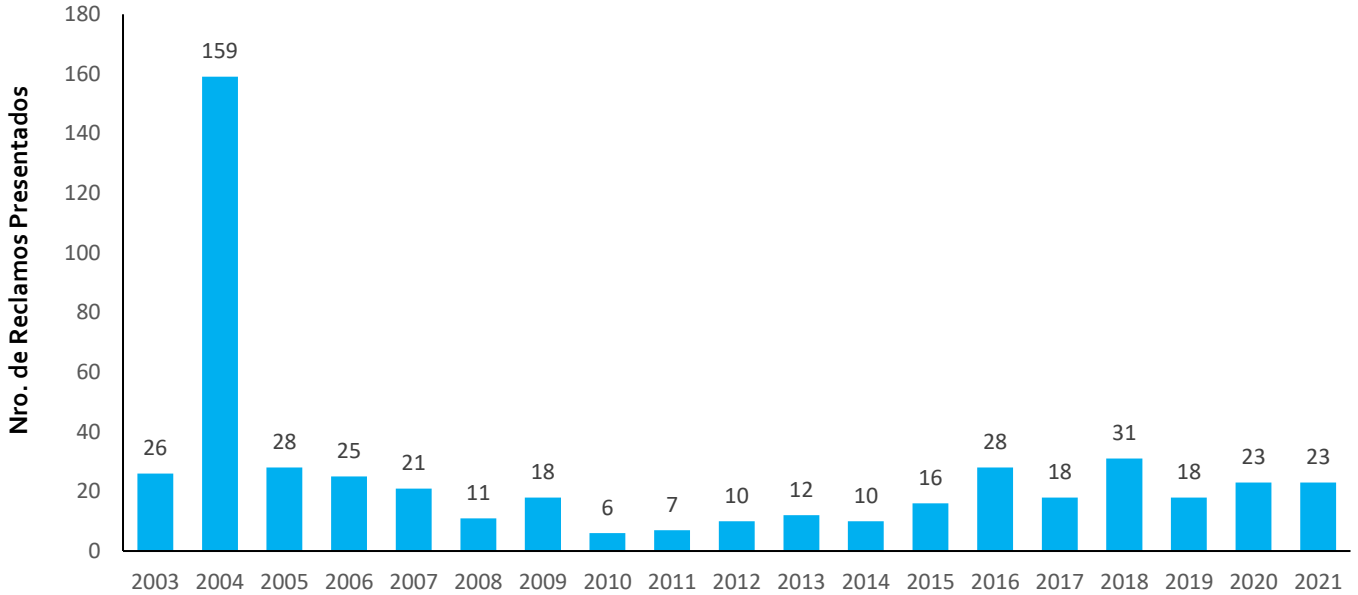
**REPORTE DE
RECLAMOS**

REPORTE DE RECLAMOS



EVOLUCIÓN ANUAL

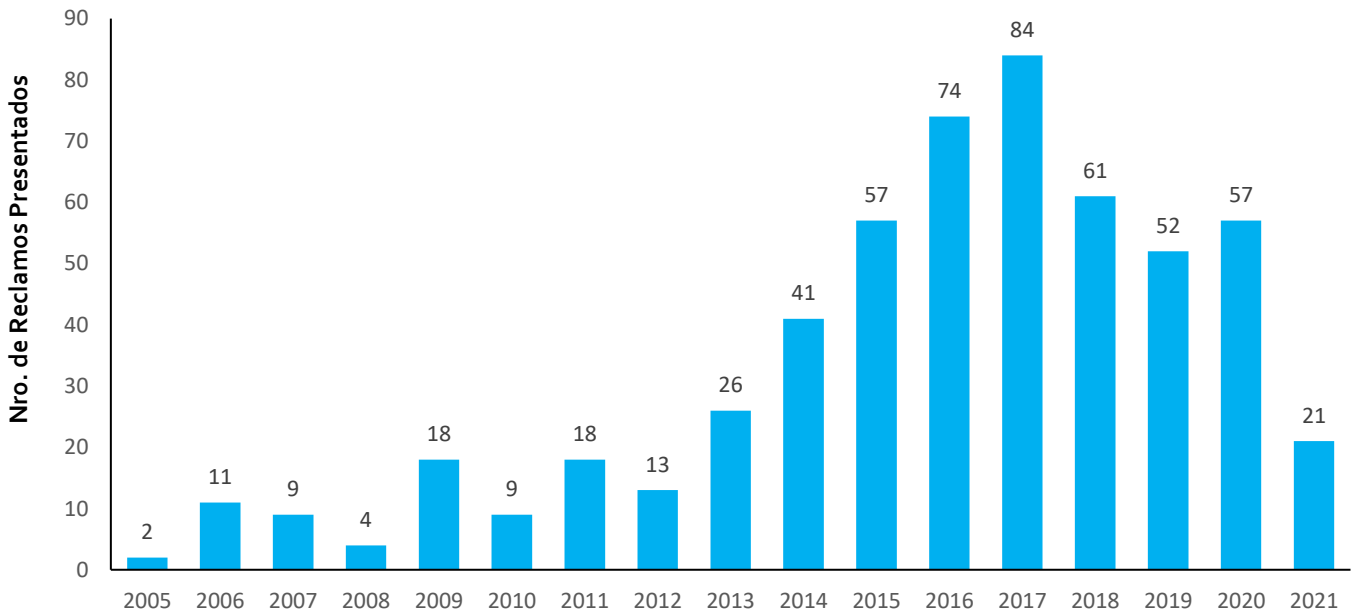
● Red Vial N° 5 - Tramo Ancón-Huacho-Pativilca



Fuente: Concesionario

Elaboración: Supervisión Estadística Financiera - GSF

● Red Vial N° 6 - Pucusana-Cerro Azul-Ica



Fuente: Concesionario

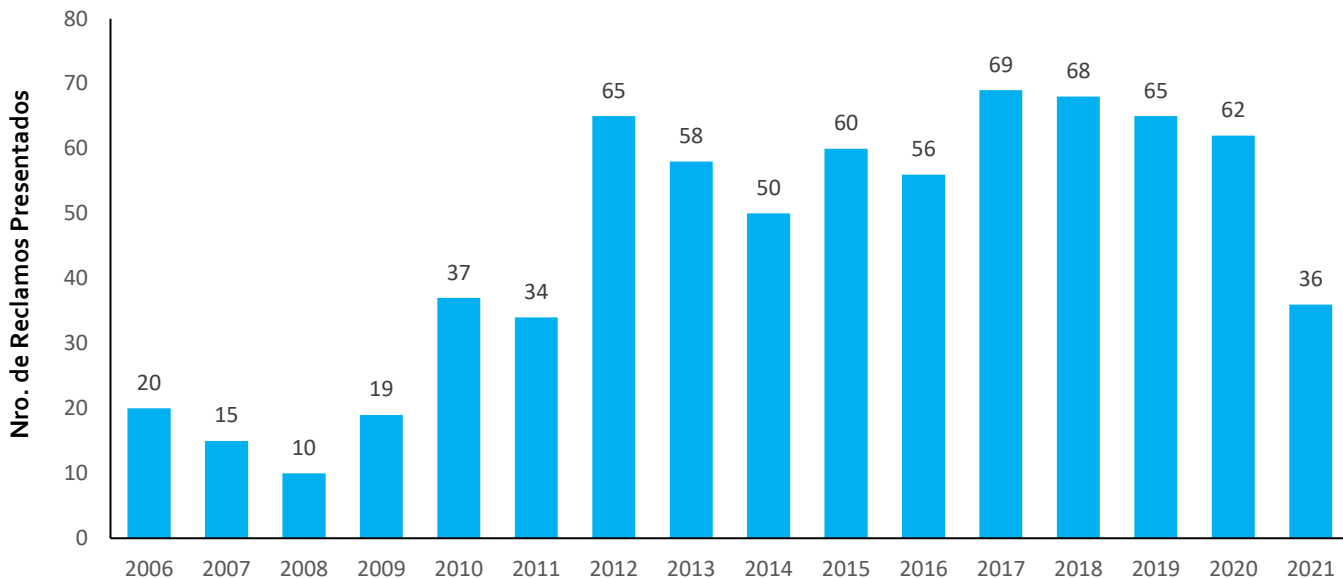
Elaboración: Supervisión Estadística Financiera - GSF

REPORTE DE RECLAMOS



EVOLUCIÓN ANUAL

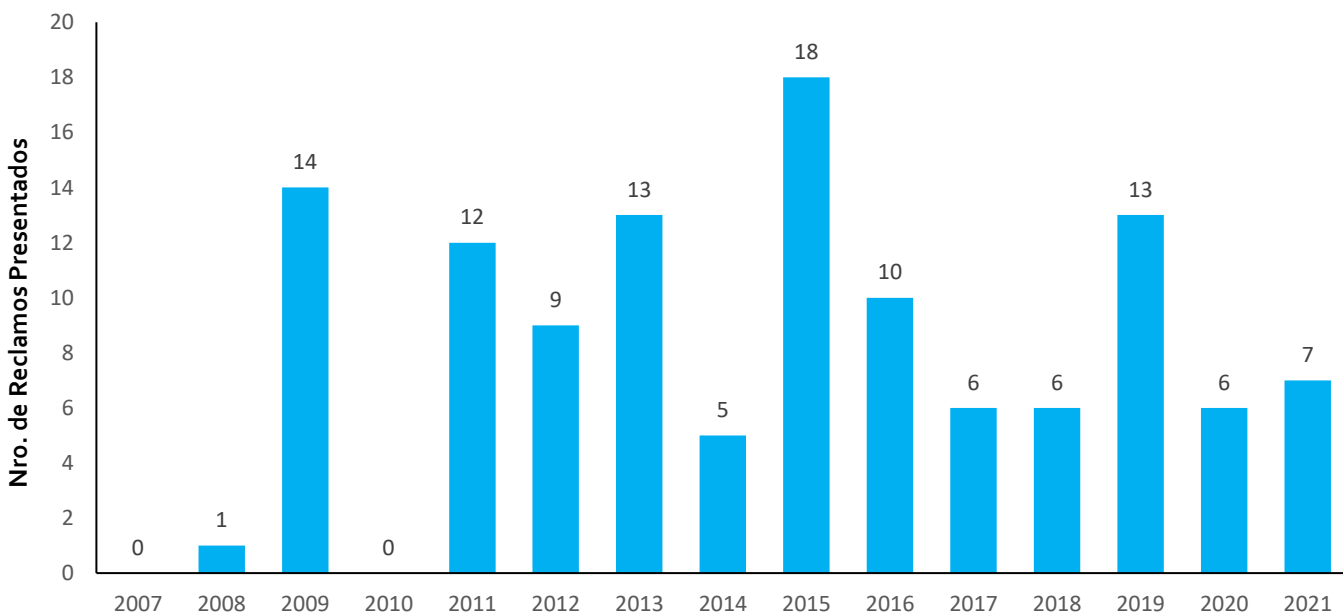
IIRSA Norte: Paita-Yurimaguas



Fuente: Concesionario

Elaboración: Supervisión Estadística Financiera - GSF

IIRSA Sur, Tramo 1: Marcona - Urcos



Fuente: Concesionario

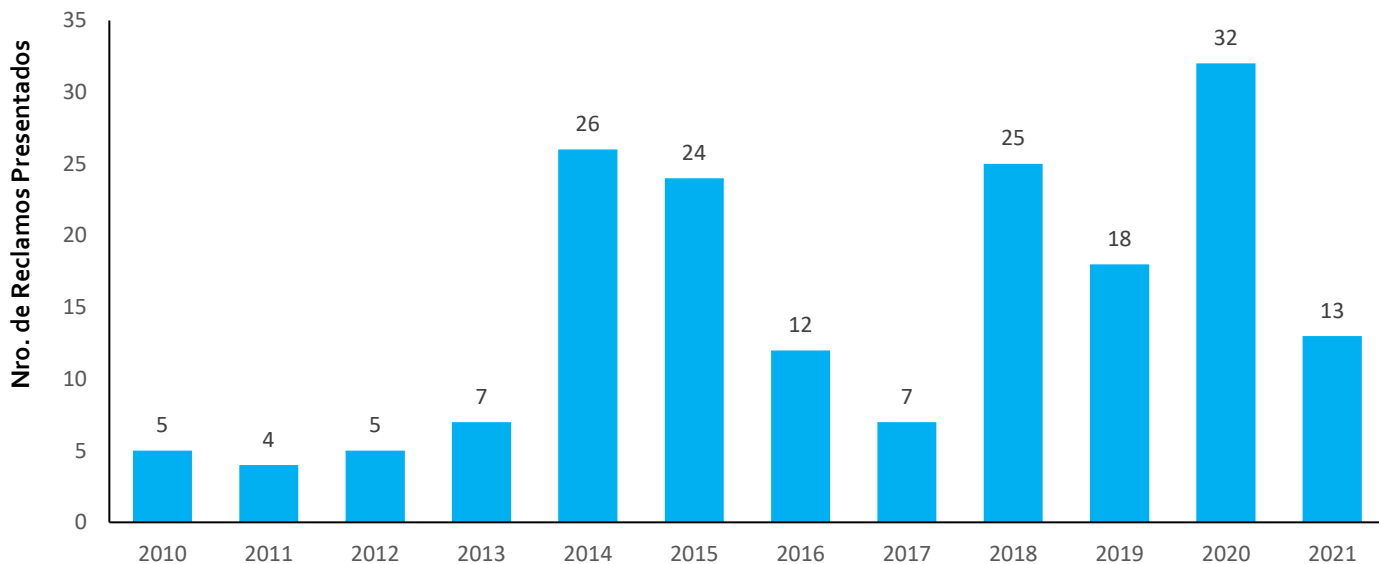
Elaboración: Supervisión Estadística Financiera - GSF

REPORTE DE RECLAMOS



EVOLUCIÓN ANUAL

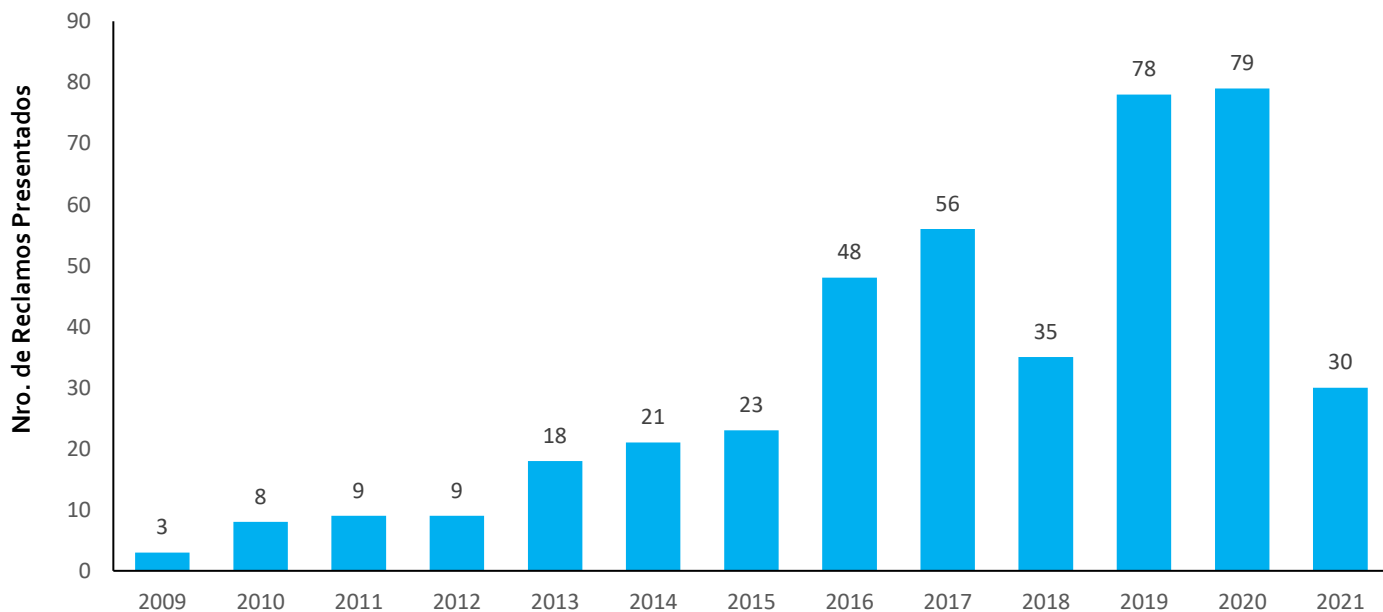
IIRSA Sur, Tramo 5: Ilo, Matarani - Azángaro



Fuente: Concesionario

Elaboración: Supervisión Estadística Financiera - GSF

Red Vial N° 4 - Pativilca - Puerto Salaverry



Fuente: Concesionario

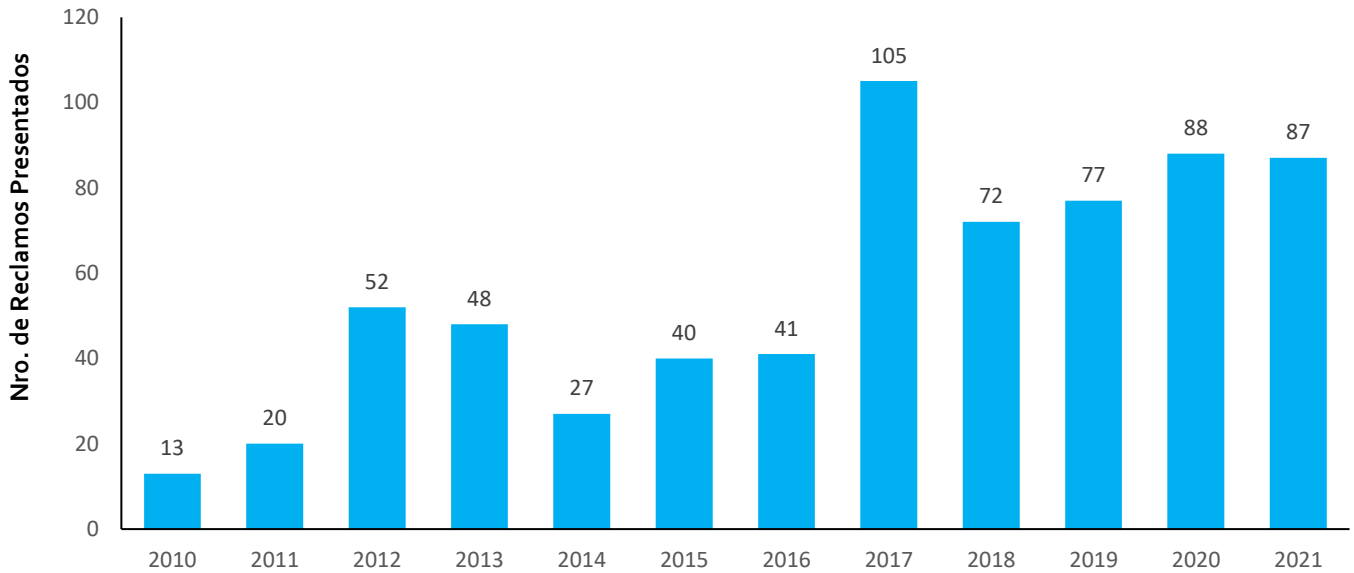
Elaboración: Supervisión Estadística Financiera - GSF

REPORTE DE RECLAMOS



EVOLUCIÓN ANUAL

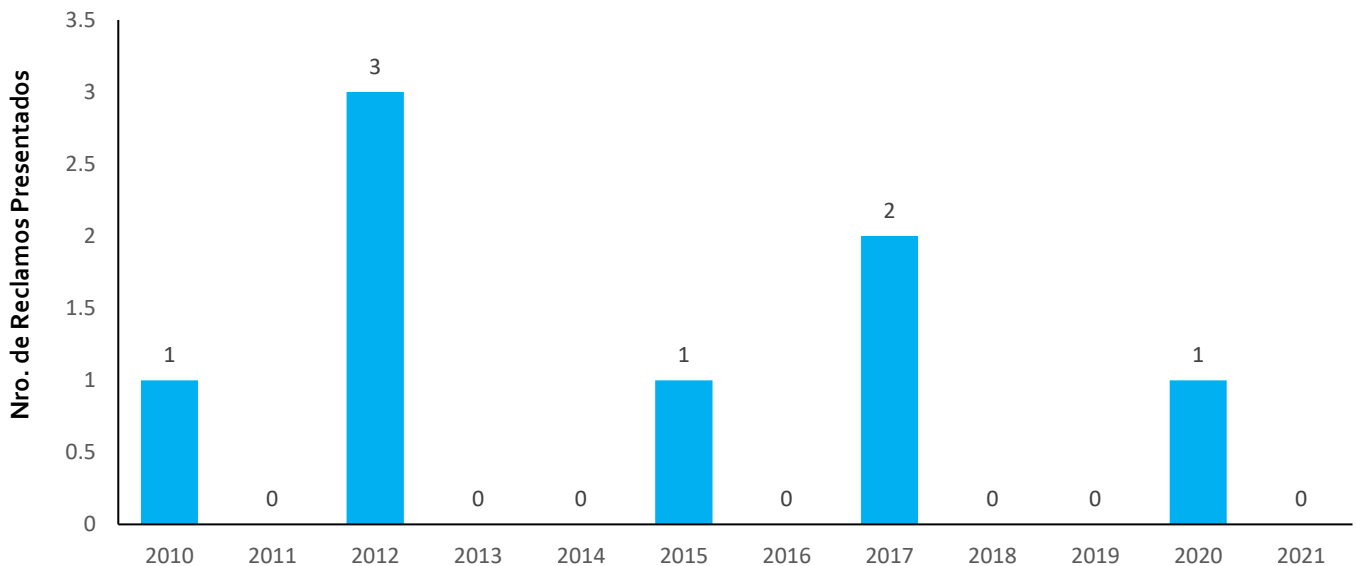
● Autopista del Sol - Trujillo-Sullana



Fuente: Concesionario

Elaboración: Supervisión Estadística Financiera - GSF

● Buenos Aires-Canchaque



Fuente: Concesionario

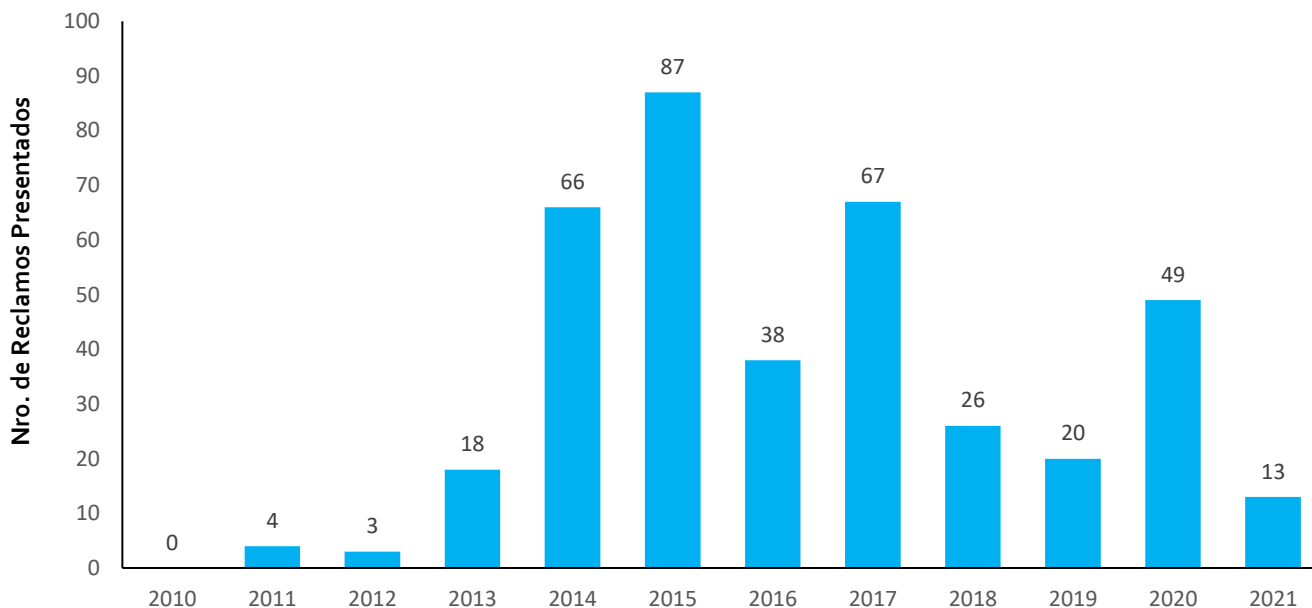
Elaboración: Supervisión Estadística Financiera - GSF

REPORTE DE RECLAMOS



EVOLUCIÓN ANUAL

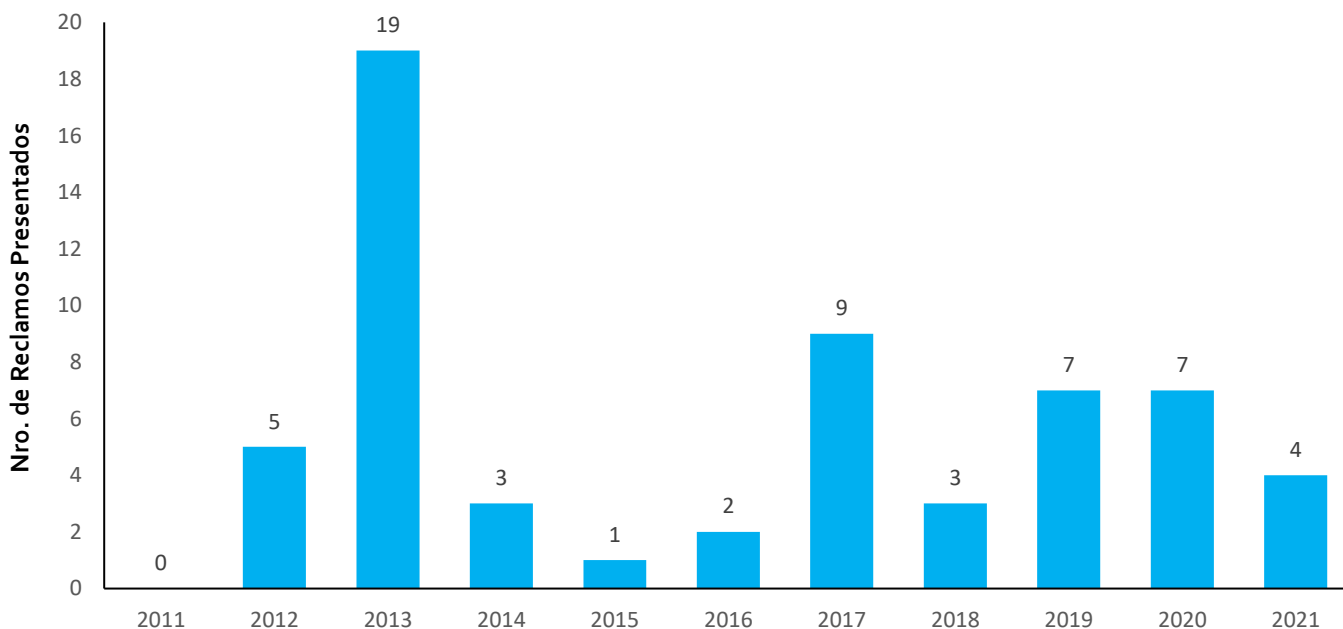
IIRSA Centro - Tramo 2



Fuente: Concesionario

Elaboración: Supervisión Estadística Financiera - GSF

IIRSA Sur, Tramo 4: Azángaro-Inambari



Fuente: Concesionario

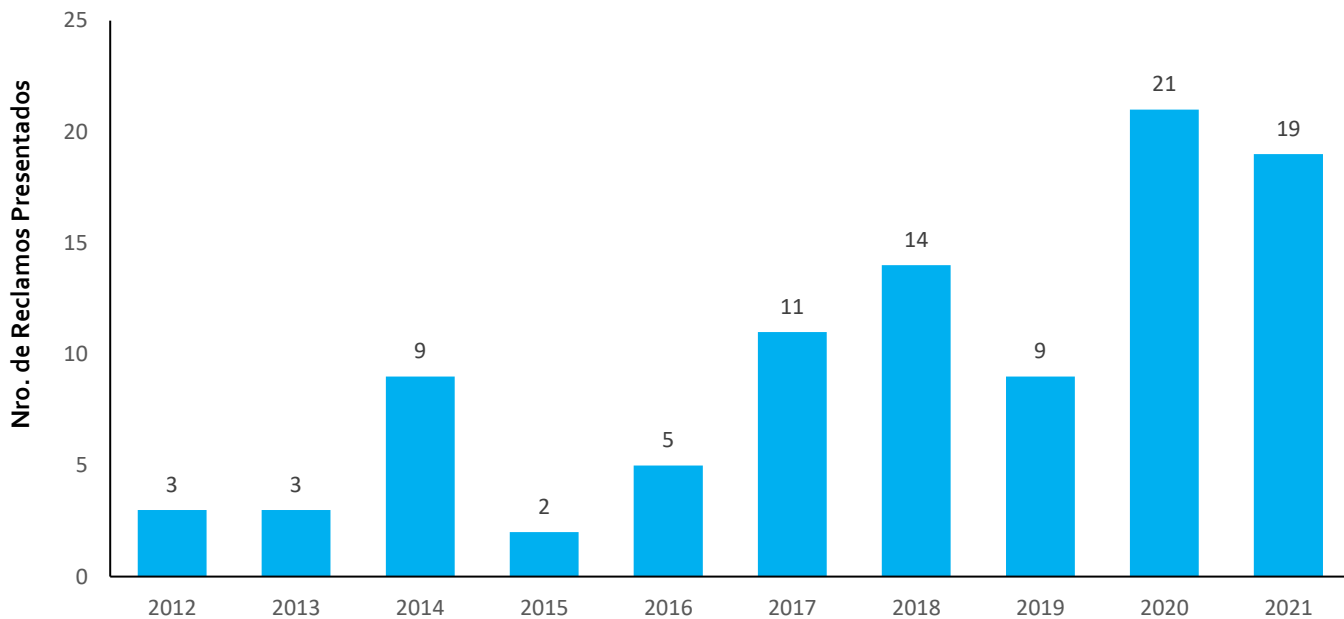
Elaboración: Supervisión Estadística Financiera - GSF

REPORTE DE RECLAMOS



EVOLUCIÓN ANUAL

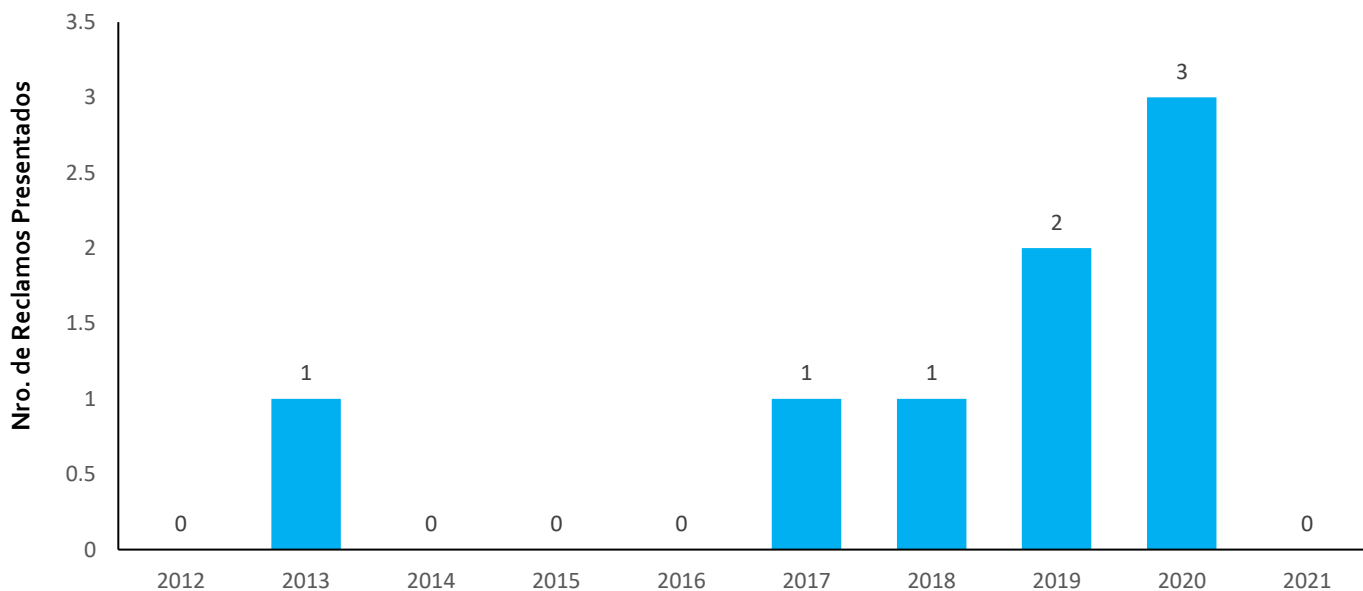
● IIRSA Sur, Tramo 3: Inambari-Iñapari



Fuente: Concesionario

Elaboración: Supervisión Estadística Financiera - GSF

● IIRSA Sur, Tramo 2 : Urcos-Inambari



Fuente: Concesionario

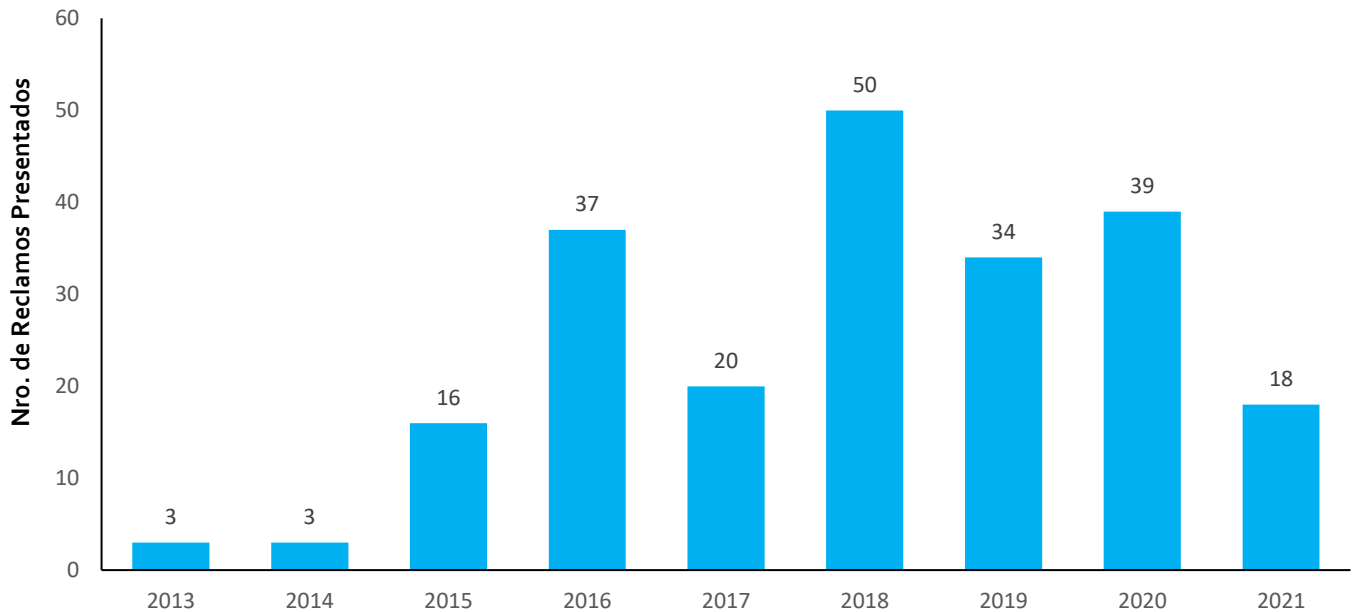
Elaboración: Supervisión Estadística Financiera - GSF

REPORTE DE RECLAMOS



EVOLUCIÓN ANUAL

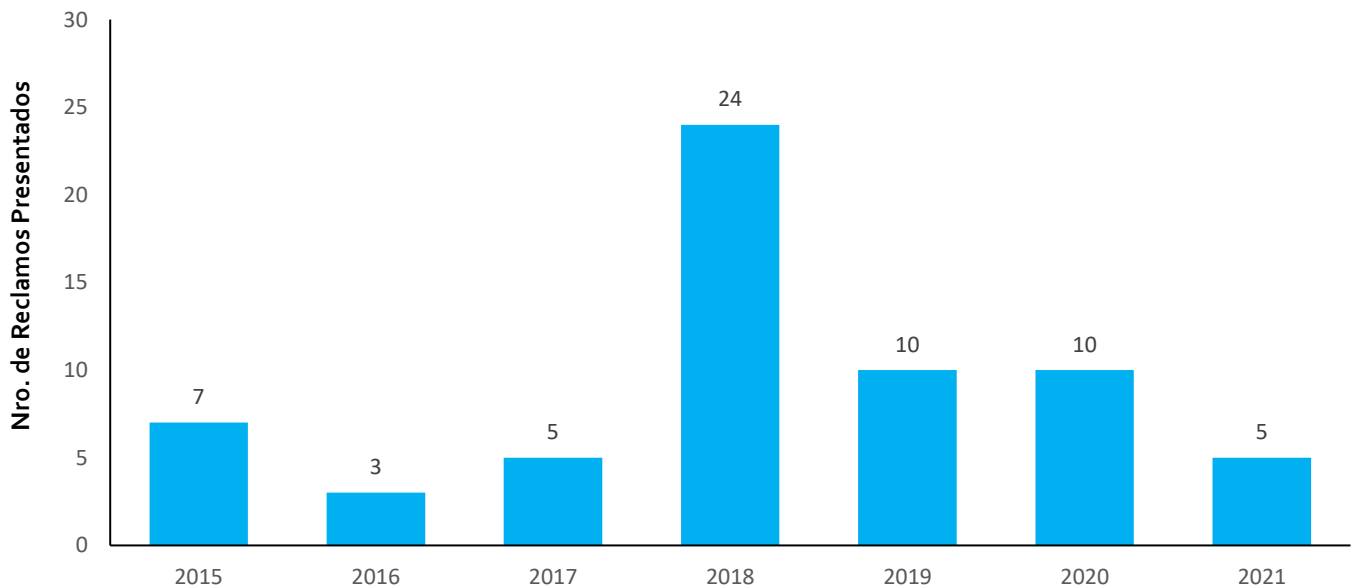
Tramo Vial Desvío Quilca - La Concordia



Fuente: Concesionario

Elaboración: Supervisión Estadística Financiera - GSF

Longitudinal de la Sierra Tramo 2



Fuente: Concesionario

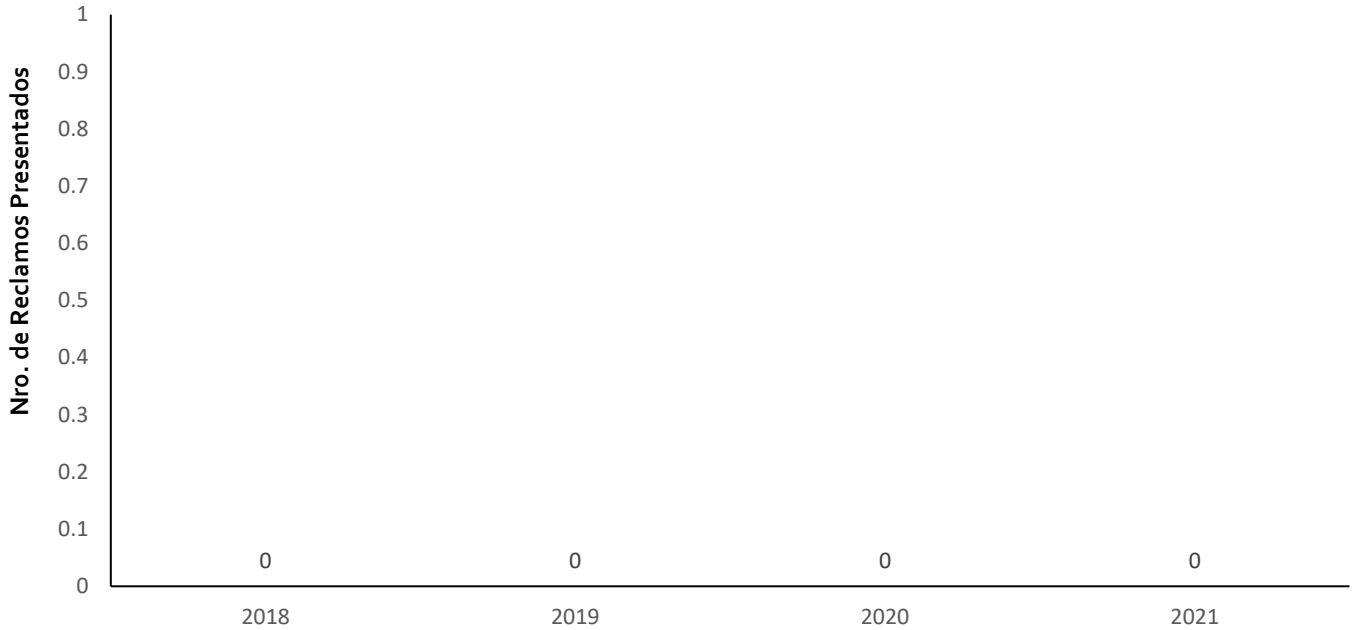
Elaboración: Supervisión Estadística Financiera - GSF

REPORTE DE RECLAMOS



EVOLUCIÓN ANUAL

● Tramo Vial - Ovalo Chancay - Huaral - Acos

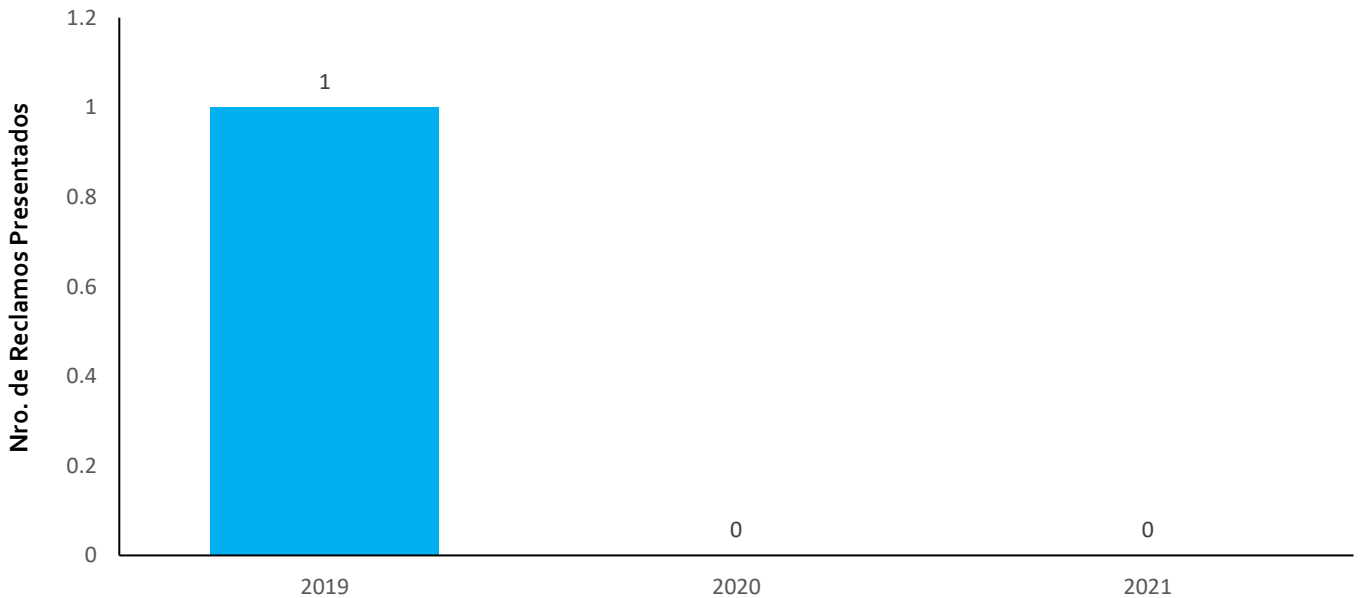


Hasta ahora no ha reportado reclamo alguno.

Fuente: Concesionario

Elaboración: Supervisión Estadística Financiera - GSF

● Tramo Vial - Nuevo Mocupe - Cayaltí - Oyotún

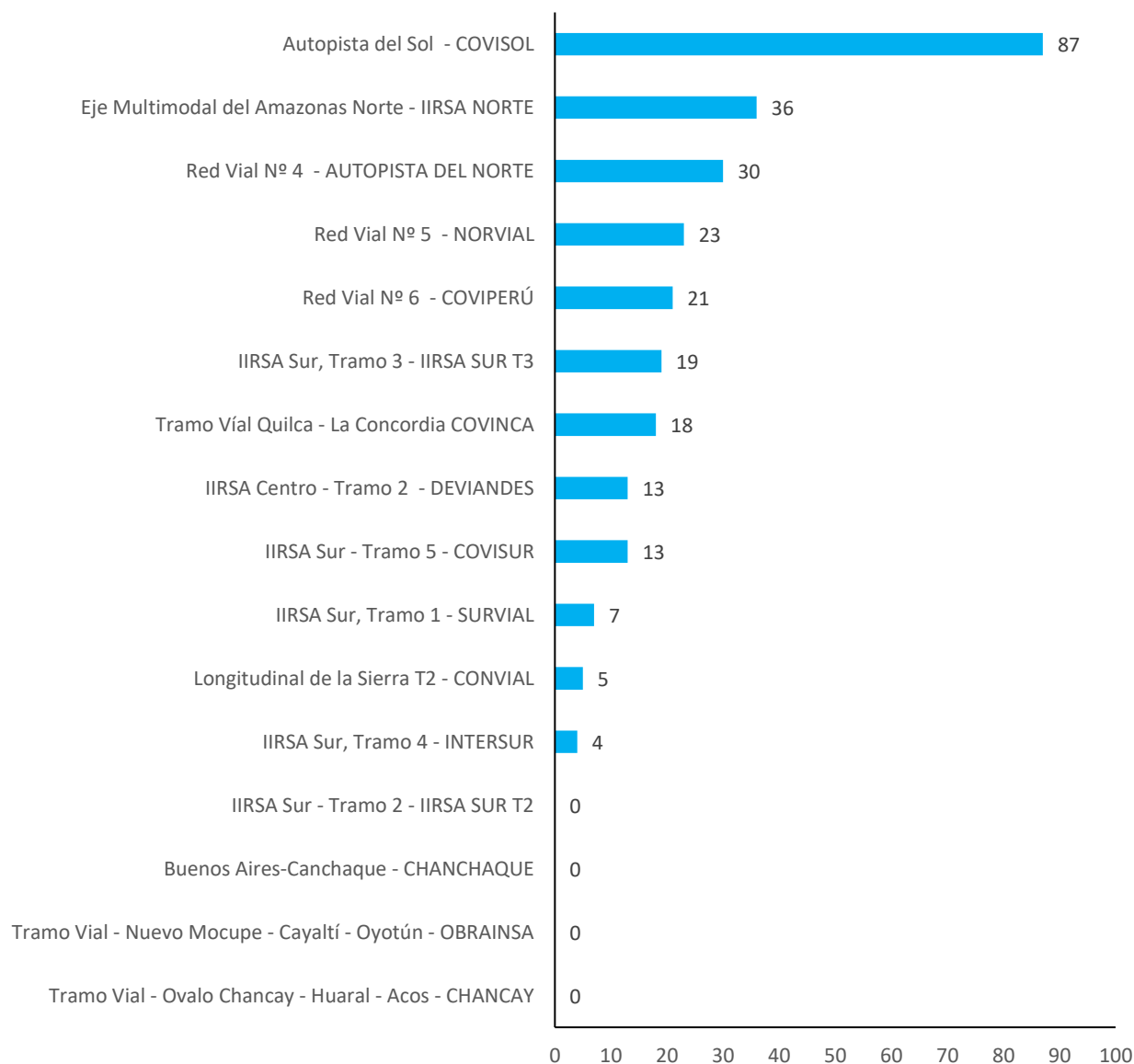


Fuente: Concesionario

Elaboración: Supervisión Estadística Financiera - GSF



Ranking de Concesiones N° Reclamos Presentados Acumulado de Enero – junio 2021



Fuente: Concesionario

Elaboración: Supervisión Estadística Financiera -
GSF

6

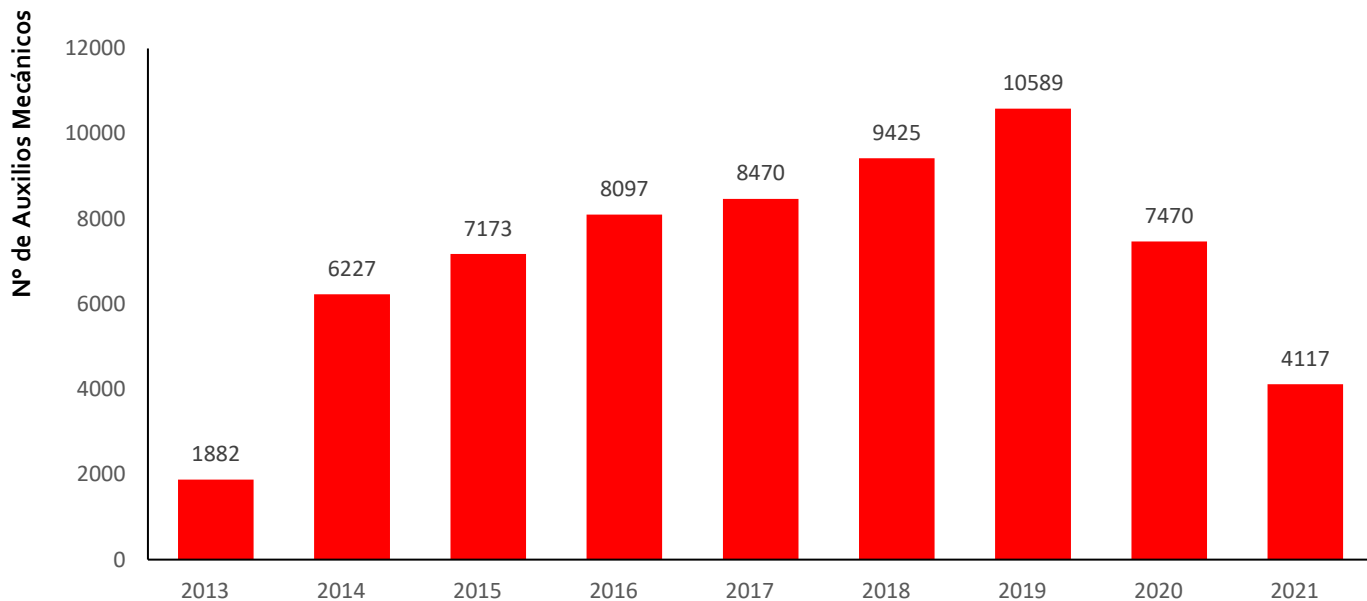
REPORTE DE AUXILIO MECÁNICO Y REMOLQUE DE GRÚA

REPORTE DE AUXILIO MECÁNICO Y REMOLQUE



Red Vial N° 5 - Tramo Ancón-Huacho-Pativilca

EVOLUCIÓN MENSUAL

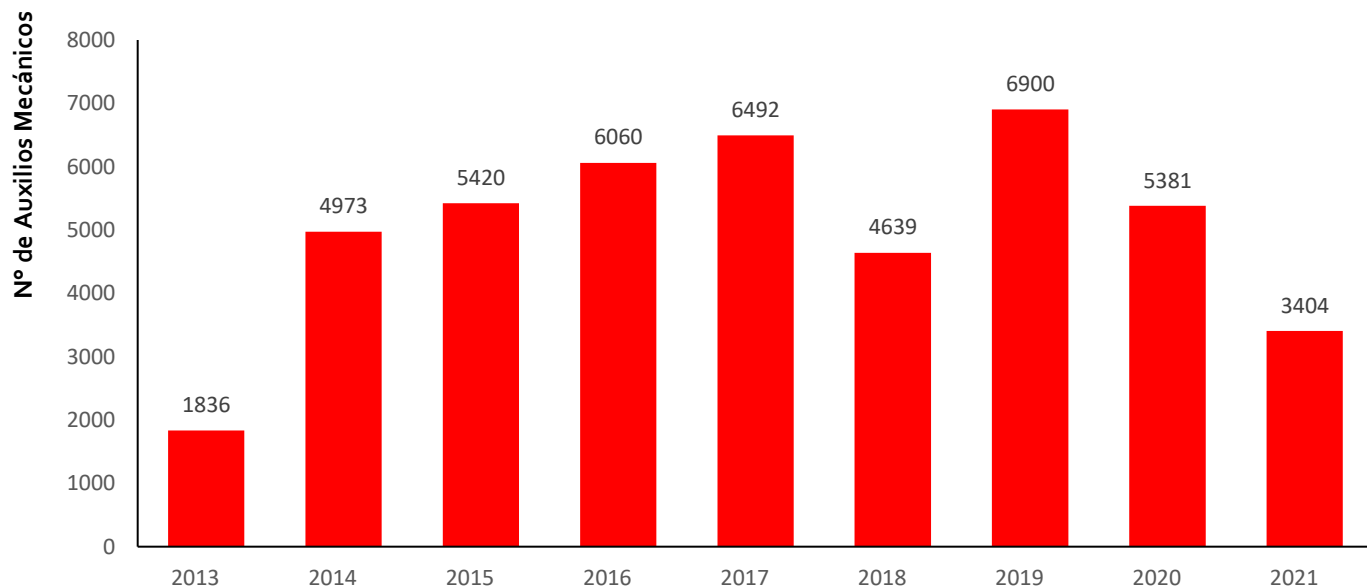


Fuente: Concesionario

Datos: Desde Homologación de Formatos (Sep-2013) a junio 2021

Elaboración: Supervisión Estadística Financiera - GSF

Red Vial N° 6 - Pucusana-Cerro Azul-Ica



Fuente: Concesionario

Datos: Desde Homologación de Formatos (Sep-2013) a junio 2021

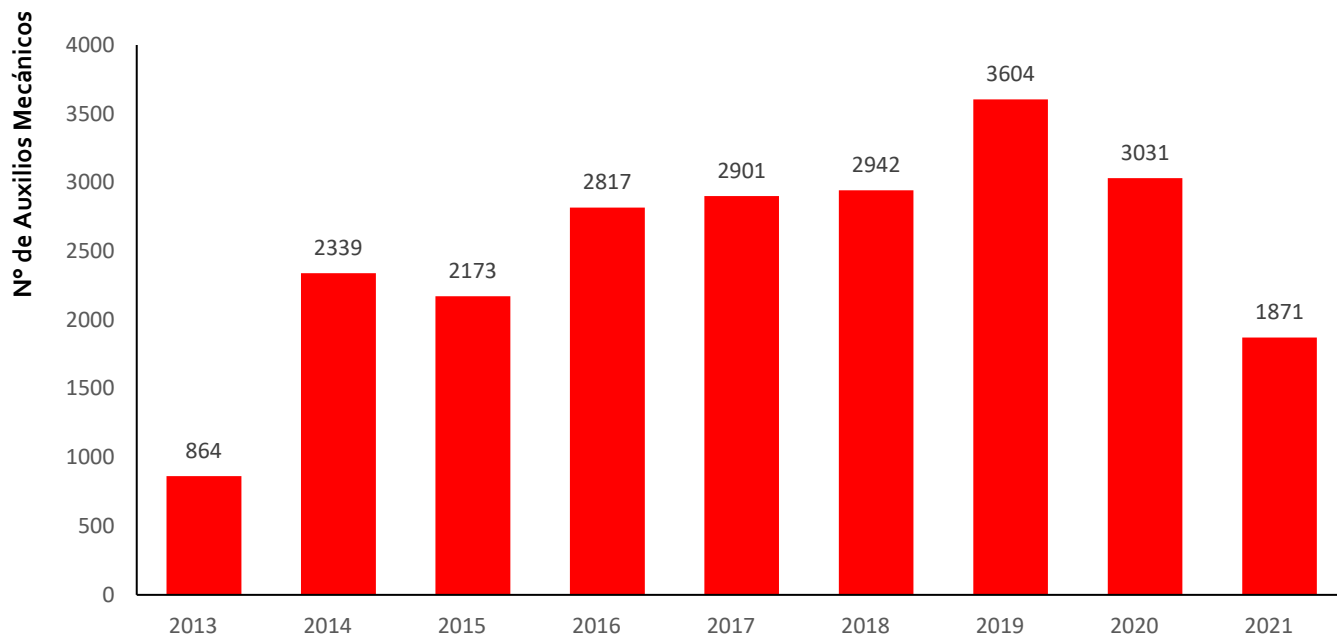
Elaboración: Supervisión Estadística Financiera - GSF

REPORTE DE AUXILIO MECÁNICO Y REMOLQUE



IIRSA Norte: Paíta-Yurimaguas

EVOLUCIÓN MENSUAL

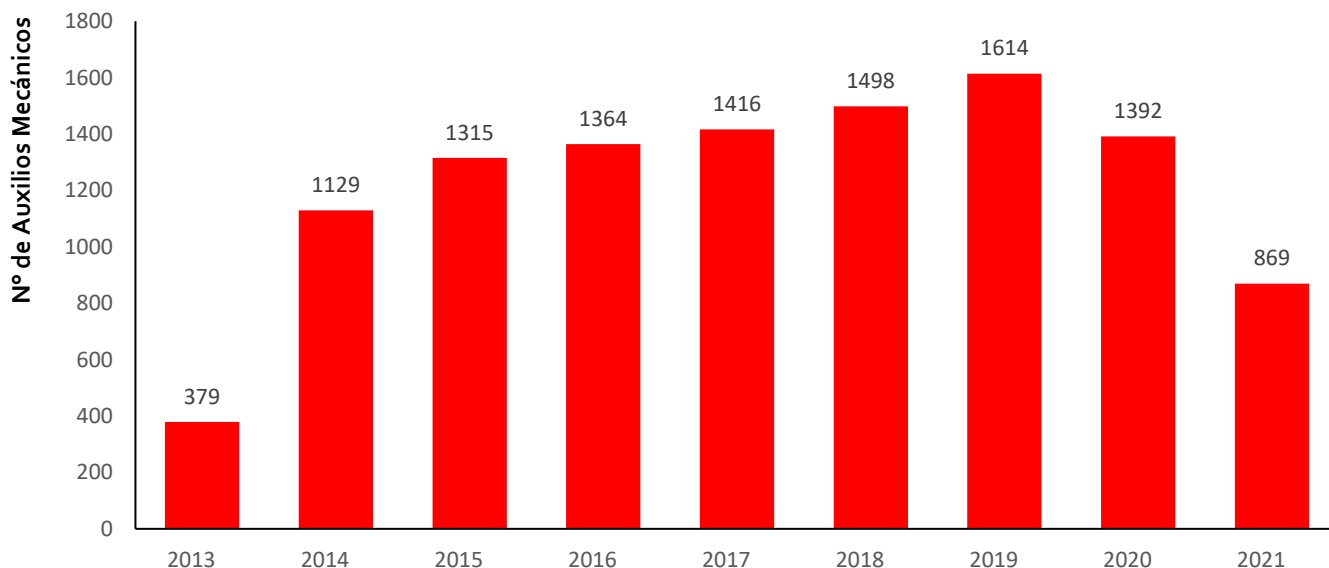


Fuente: Concesionario

Datos: Desde Homologación de Formatos (Sep-2013) a junio 2021

Elaboración: Supervisión Estadística Financiera - GSF

IIRSA Sur, Tramo 1: Marcona - Urcos



Fuente: Concesionario

Datos: Desde Homologación de Formatos (Sep-2013) a junio 2021

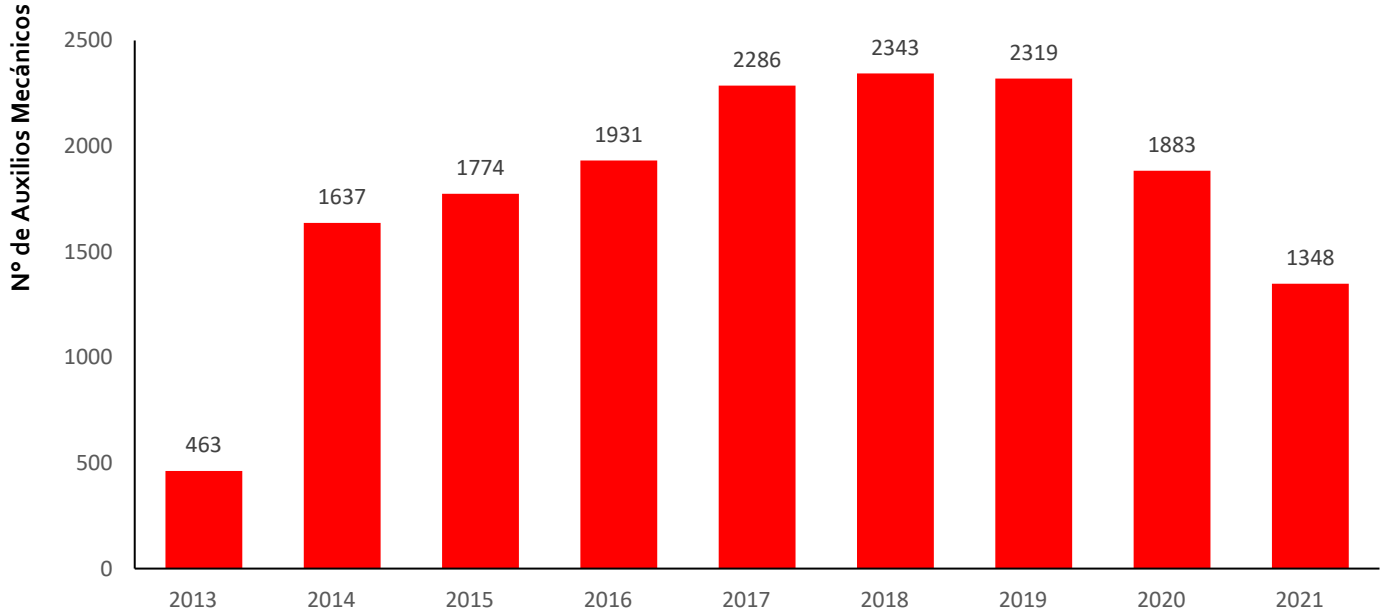
Elaboración: Supervisión Estadística Financiera - GSF

REPORTE DE AUXILIO MECÁNICO Y REMOLQUE



● IIRSA Sur, Tramo 5: Ilo, Matarani - Azángaro

EVOLUCIÓN MENSUAL

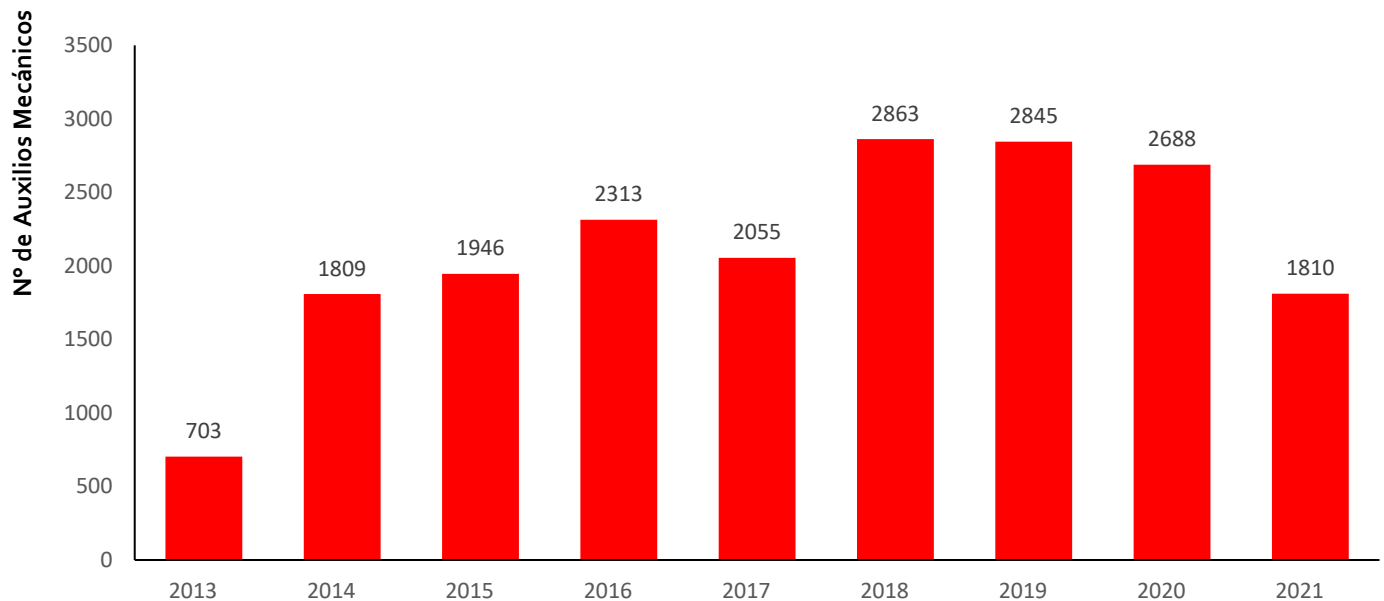


Fuente: Concesionario

Datos: Desde Homologación de Formatos (Sep-2013) a junio 2021

Elaboración: Supervisión Estadística Financiera - GSF

● Red Vial Nº 4 - Pativilca - Puerto Salaverry



Fuente: Concesionario

Datos: Desde Homologación de Formatos (Sep-2013) a junio 2021

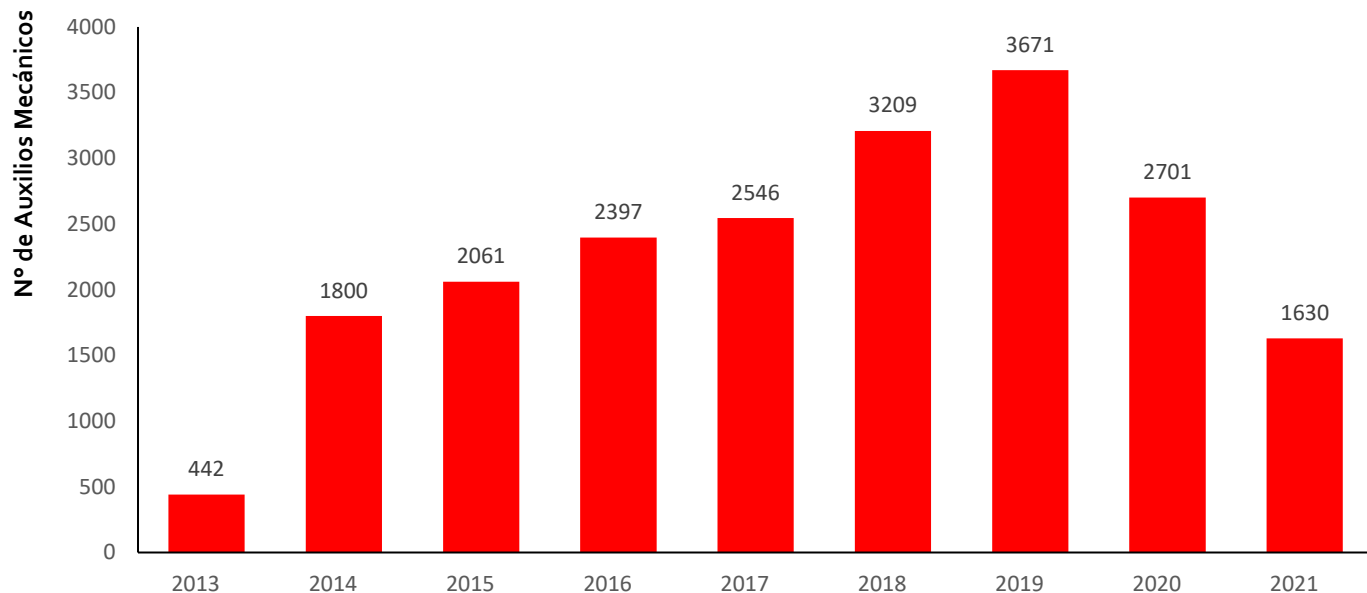
Elaboración: Supervisión Estadística Financiera - GSF

REPORTE DE AUXILIO MECÁNICO Y REMOLQUE



EVOLUCIÓN MENSUAL

● Autopista del Sol – Trujillo - Sullana

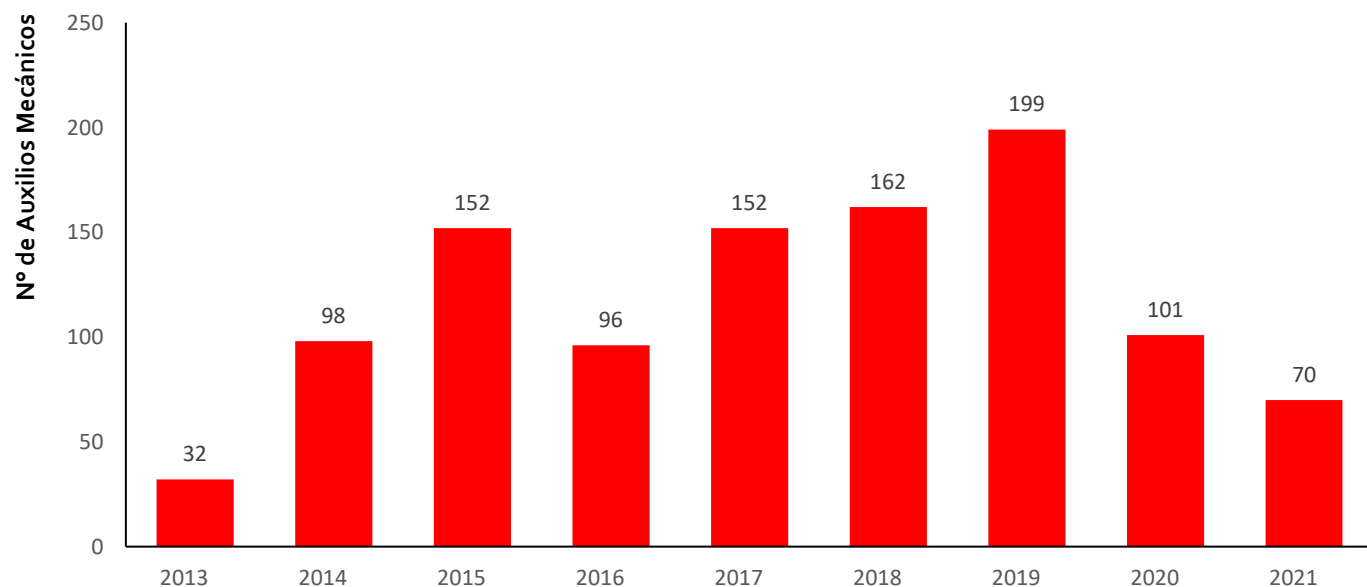


Fuente: Concesionario

Datos: Desde Homologación de Formatos (Oct-2013) a diciembre 2020

Elaboración: Supervisión Estadística Financiera - GSF

● Buenos Aires-Canchaque



Fuente: Concesionario

Datos: Desde Homologación de Formatos (Sep-2013) a junio 2021

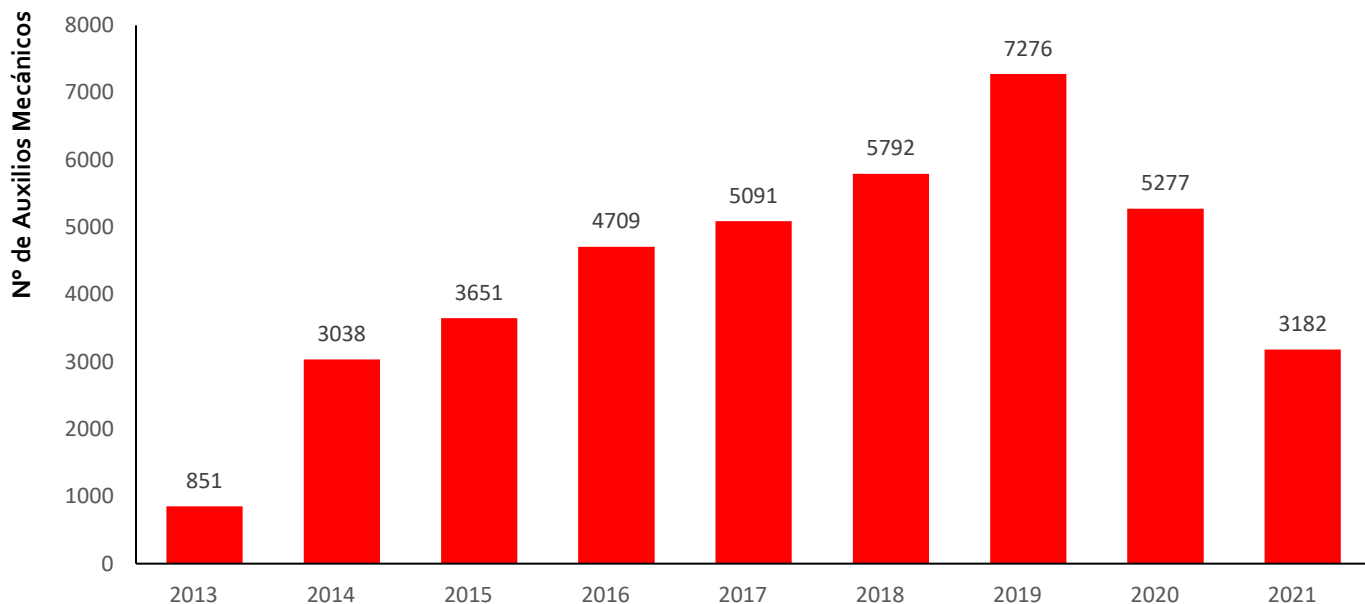
Elaboración: Supervisión Estadística Financiera - GSF

REPORTE DE AUXILIO MECÁNICO Y REMOLQUE



IIRSA Centro - Tramo 2

EVOLUCIÓN MENSUAL

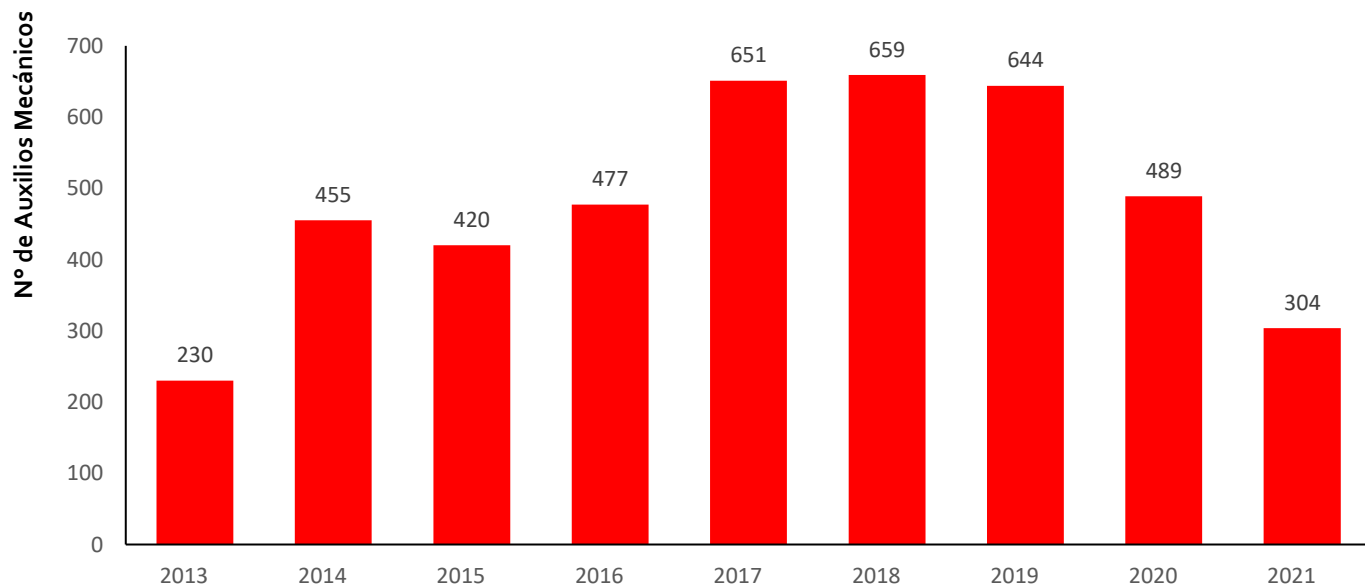


Fuente: Concesionario

Datos: Desde Homologación de Formatos (Oct-2013) a junio 2021

Elaboración: Supervisión Estadística Financiera - GSF

IIRSA Sur, Tramo 4: Azángaro-Inambari



Fuente: Concesionario

Datos: Desde Homologación de Formatos (Sep-2013) a junio 2021

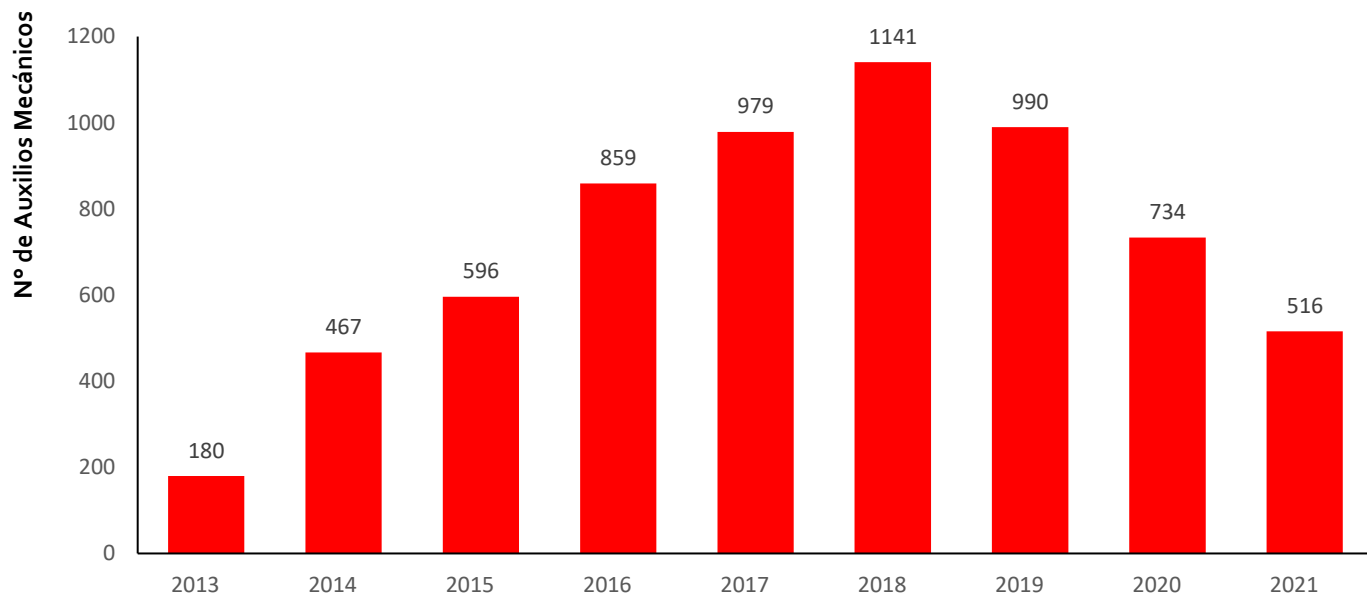
Elaboración: Supervisión Estadística Financiera - GSF

REPORTE DE AUXILIO MECÁNICO Y REMOLQUE



● IIRSA Sur, Tramo 3: Inambari-Iñapari

EVOLUCIÓN MENSUAL

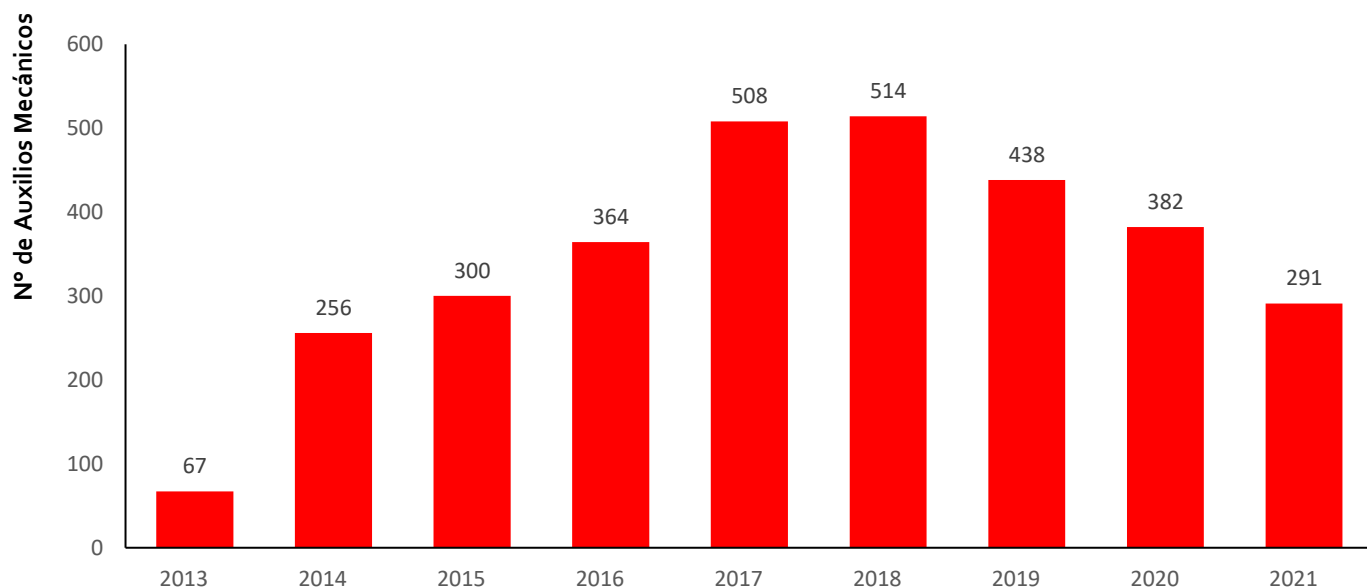


Fuente: Concesionario

Datos: Desde Homologación de Formatos (Ago-2013) a junio 2021

Elaboración: Supervisión Estadística Financiera - GSF

● IIRSA Sur, Tramo 2 : Urcos-Inambari



Fuente: Concesionario

Datos: Desde Homologación de Formatos (Ago-2013) a junio 2021

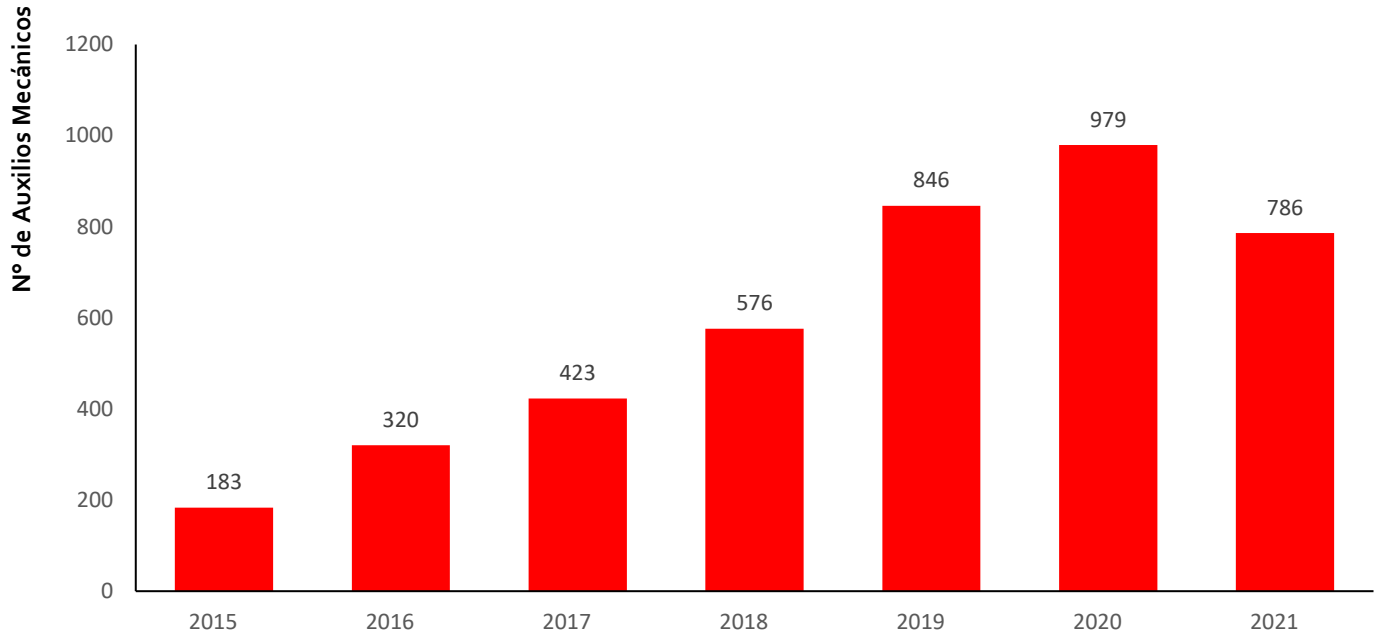
Elaboración: Supervisión Estadística Financiera - GSF

REPORTE DE AUXILIO MECÁNICO Y REMOLQUE



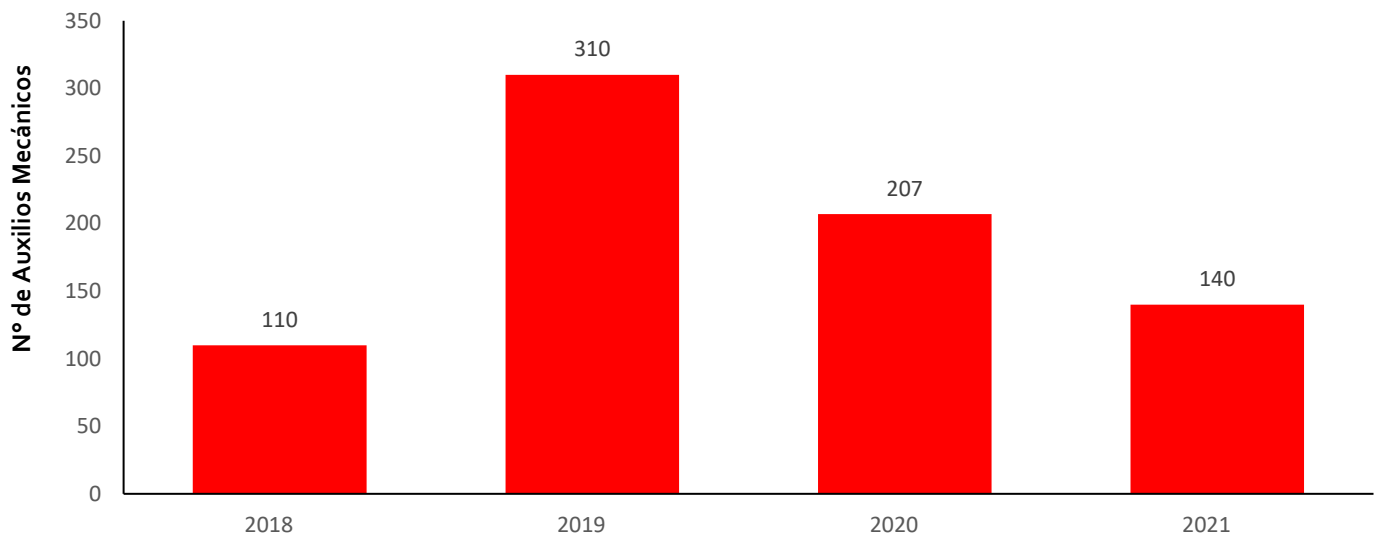
EVOLUCIÓN MENSUAL

● Longitudinal de la Sierra Tramo 2



Fuente: Concesionario
Datos: Desde Homologación de Formatos (Ene-2015) a junio 2021.
Elaboración: Supervisión Estadística Financiera - GSF

● Tramo Vial - Ovalo Chancay - Huaral - Acos



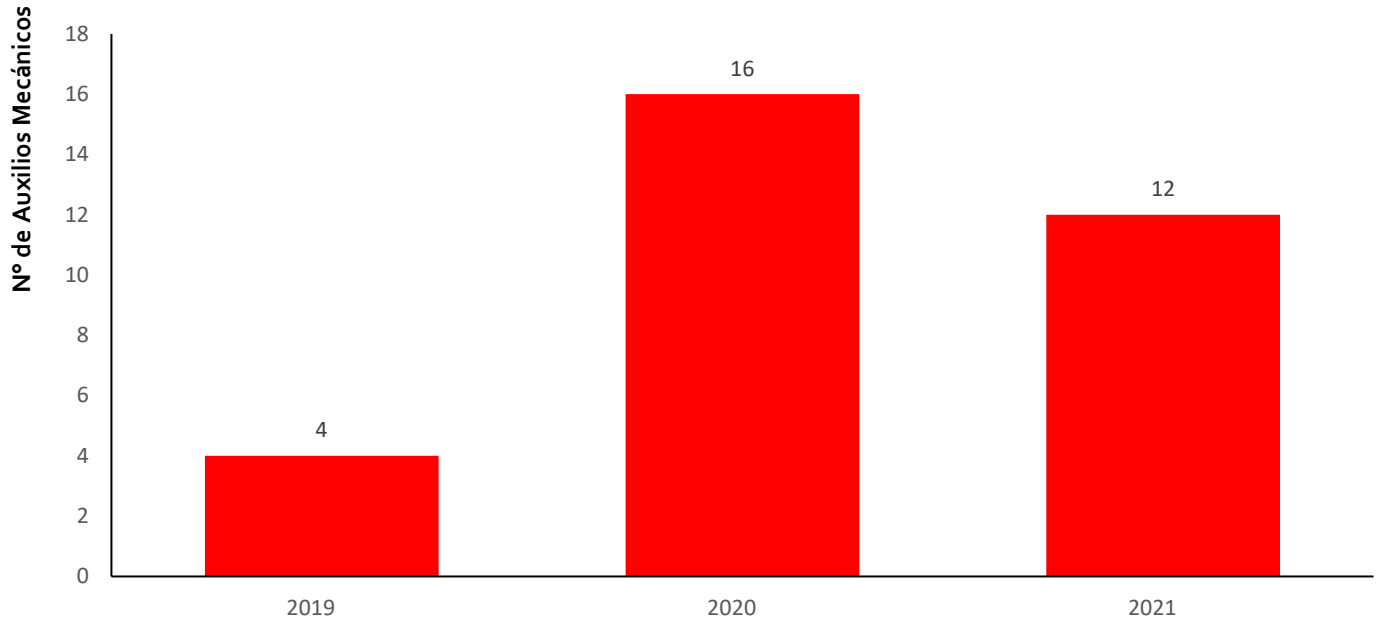
Fuente: Concesionario
Datos: Desde Marzo 2018 a junio 2021.
Elaboración: Supervisión Estadística Financiera - GSF

REPORTE DE AUXILIO MECÁNICO Y REMOLQUE



● Tramo Vial - Nuevo Mocupe - Cayaltí - Oyotún

EVOLUCIÓN MENSUAL

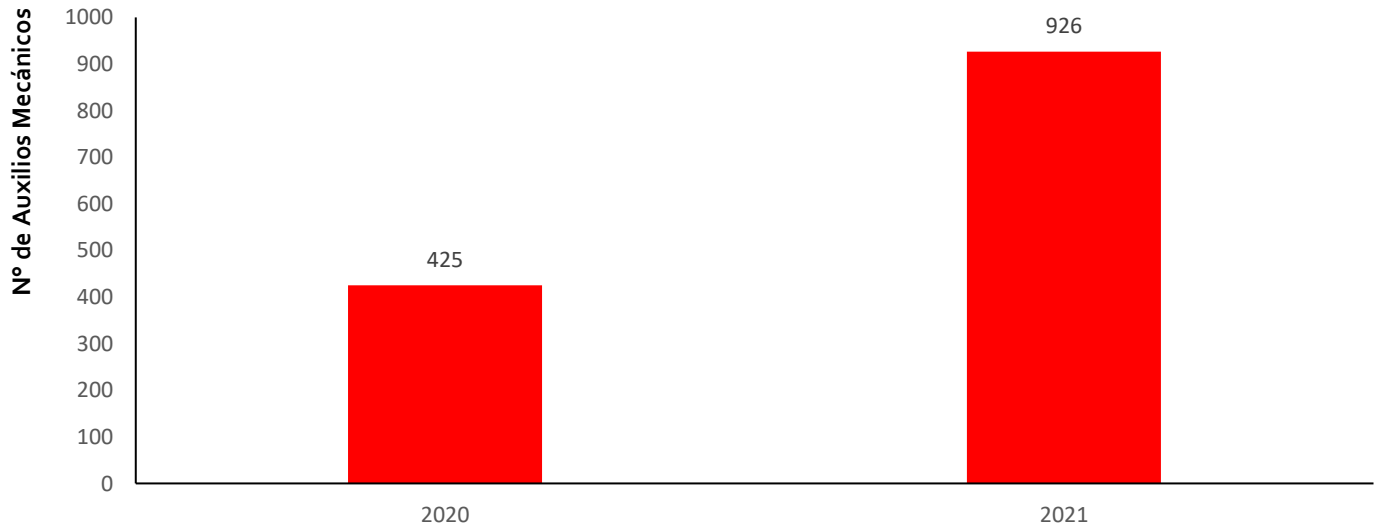


Fuente: Concesionario

Datos: Desde Noviembre 2019 a junio 2021

Elaboración: Supervisión Estadística Financiera - GSF

● Tramo Vial Desvío Quilca - La Concordia



Fuente: Concesionario

Datos: Desde agosto 2020 a junio 2021

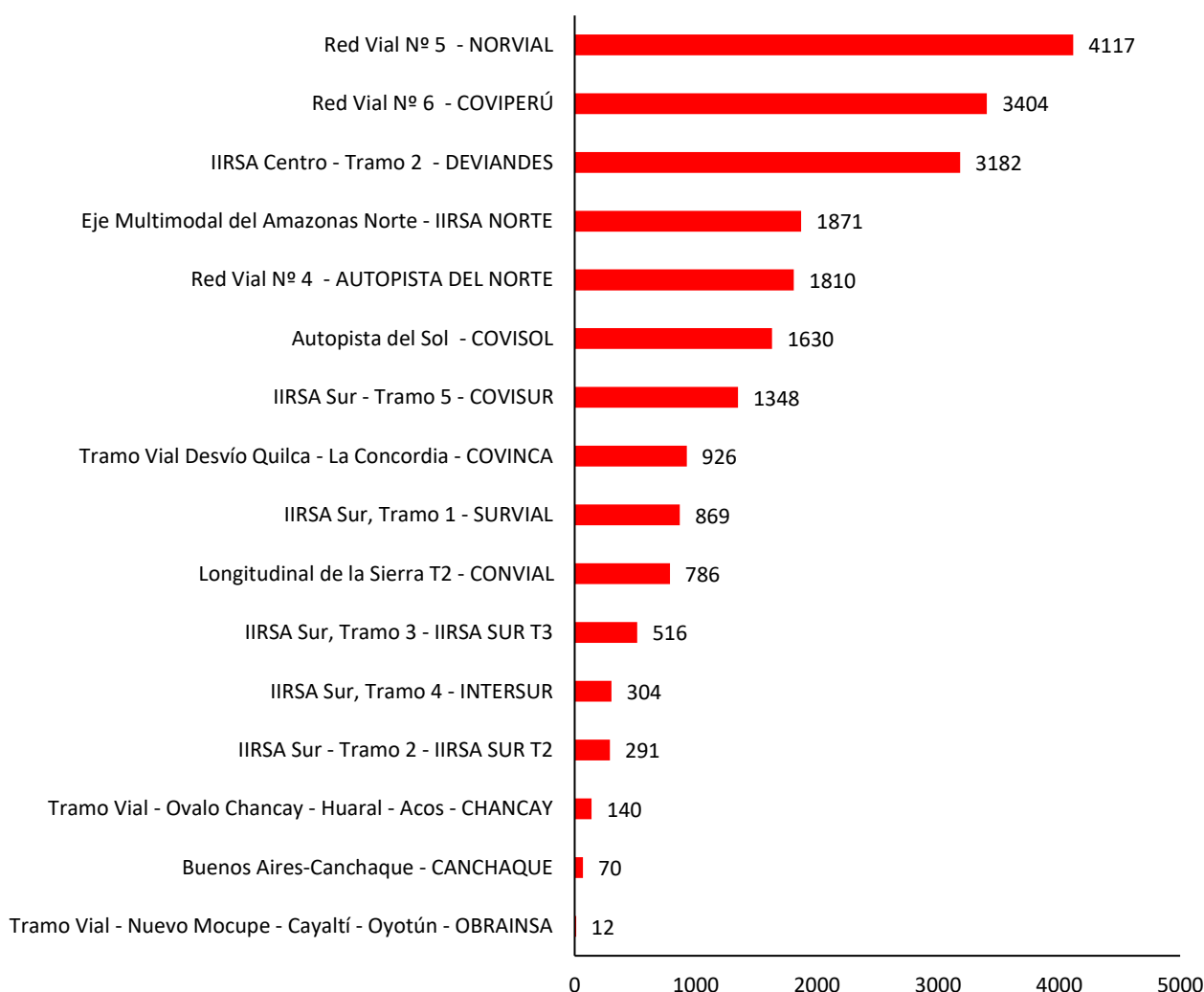
Elaboración: Supervisión Estadística Financiera - GSF

REPORTE DE AUXILIO MECÁNICO Y REMOLQUE



Ranking de Concesiones(*) N° Auxilios Mecánicos Acumulado de Enero – junio 2021

N° Auxilios Mecánicos



Fuente: Concesionario

Elaboración: Supervisión Estadística Financiera - GSF

(*) - Concesión del Tramo Vial Desvío Quilca-La Concordia-COVINCA comenzó a remitir el Reporte de Servicio de Auxilio Mecánico y Remolque de Grúa desde agosto 2020.



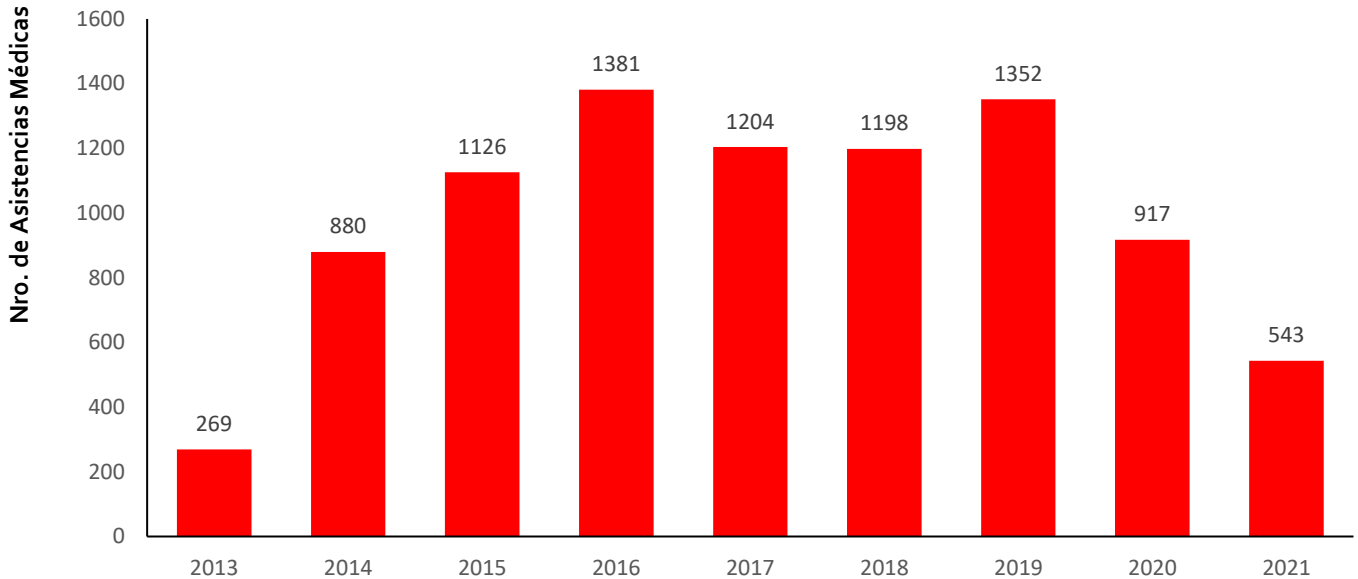
CONTROL DE ASISTENCIAS MÉDICAS

CONTROL DE ASISTENCIAS MÉDICAS



EVOLUCIÓN MENSUAL

Red Vial N° 5 - Tramo Ancón-Huacho-Pativilca

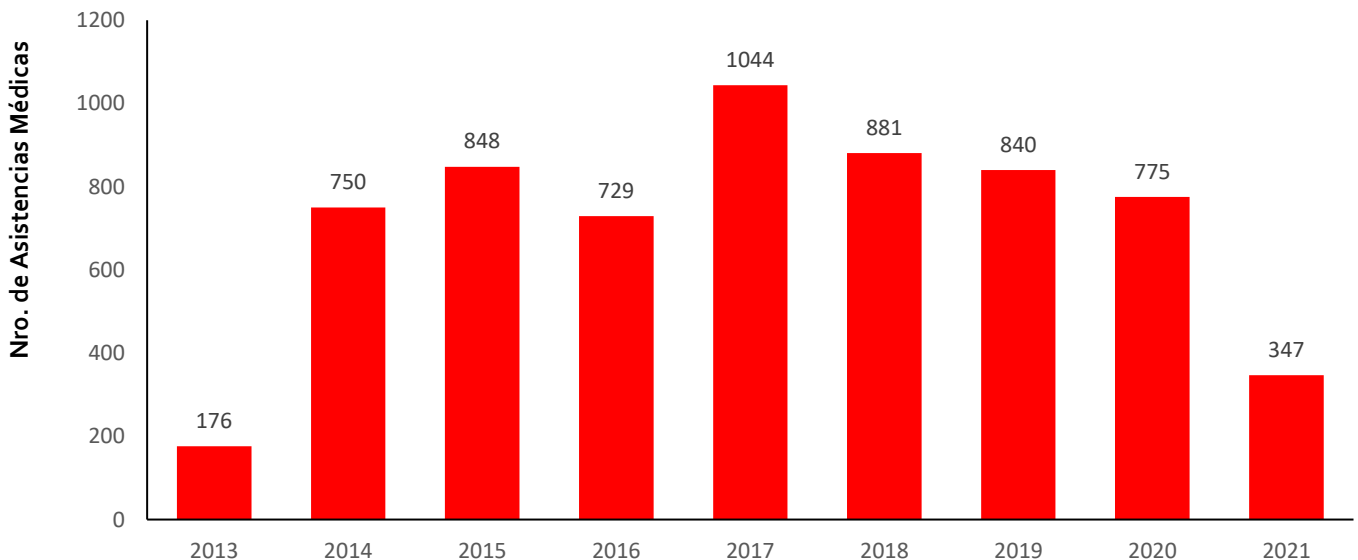


Fuente: Concesionario

Datos: Desde Homologación de Formatos (Sep-2013) a junio 2021

Elaboración: Supervisión Estadística Financiera - GSF

Red Vial N° 6 - Pucusana-Cerro Azul-Ica



Fuente: Concesionario

Datos: Desde Homologación de Formatos (Sep-2013) a junio 2021

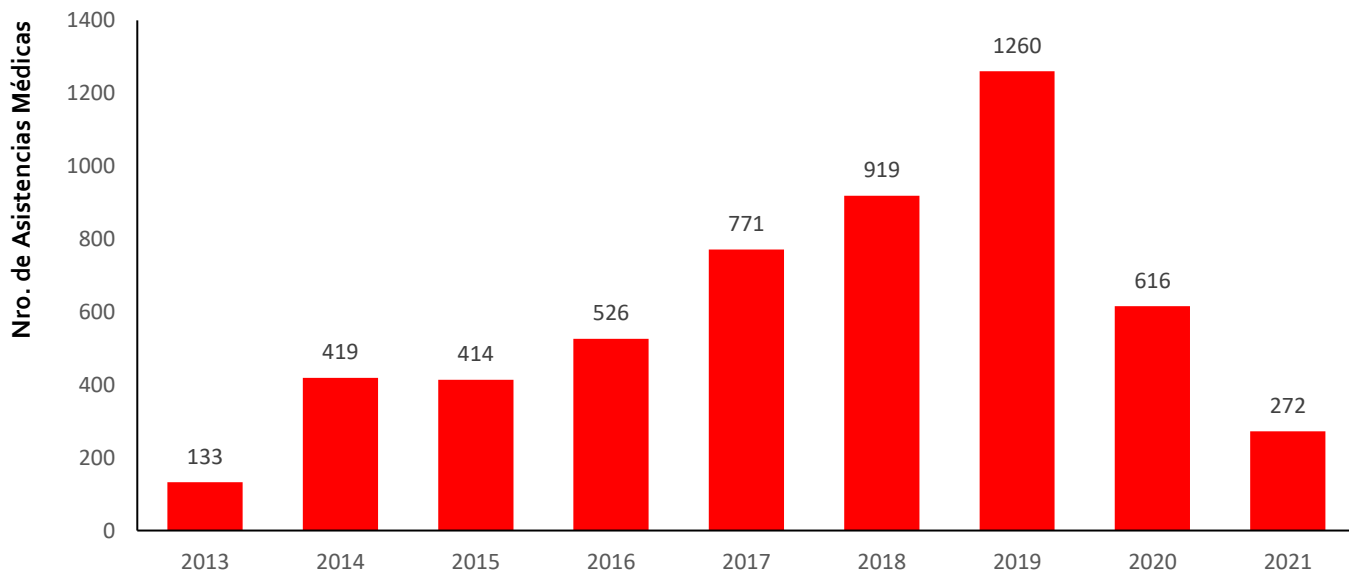
Elaboración: Supervisión Estadística Financiera - GSF

CONTROL DE ASISTENCIAS MÉDICAS



EVOLUCIÓN MENSUAL

● Autopista del Sol - Trujillo-Sullana

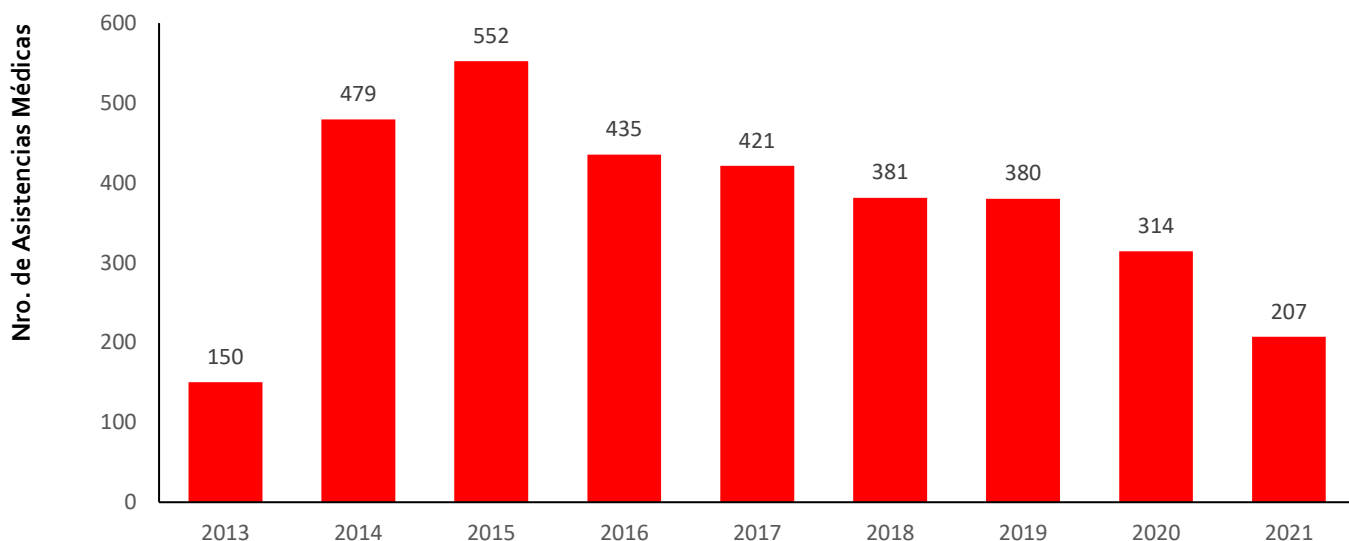


Fuente: Concesionario

Datos: Desde Homologación de Formatos (Oct-2013) a junio 2021

Elaboración: Supervisión Estadística Financiera - GSF

● Red Vial N° 4 - Pativilca - Puerto Salaverry



Fuente: Concesionario

Datos: Desde Homologación de Formatos (Sep-2013) a junio 2021

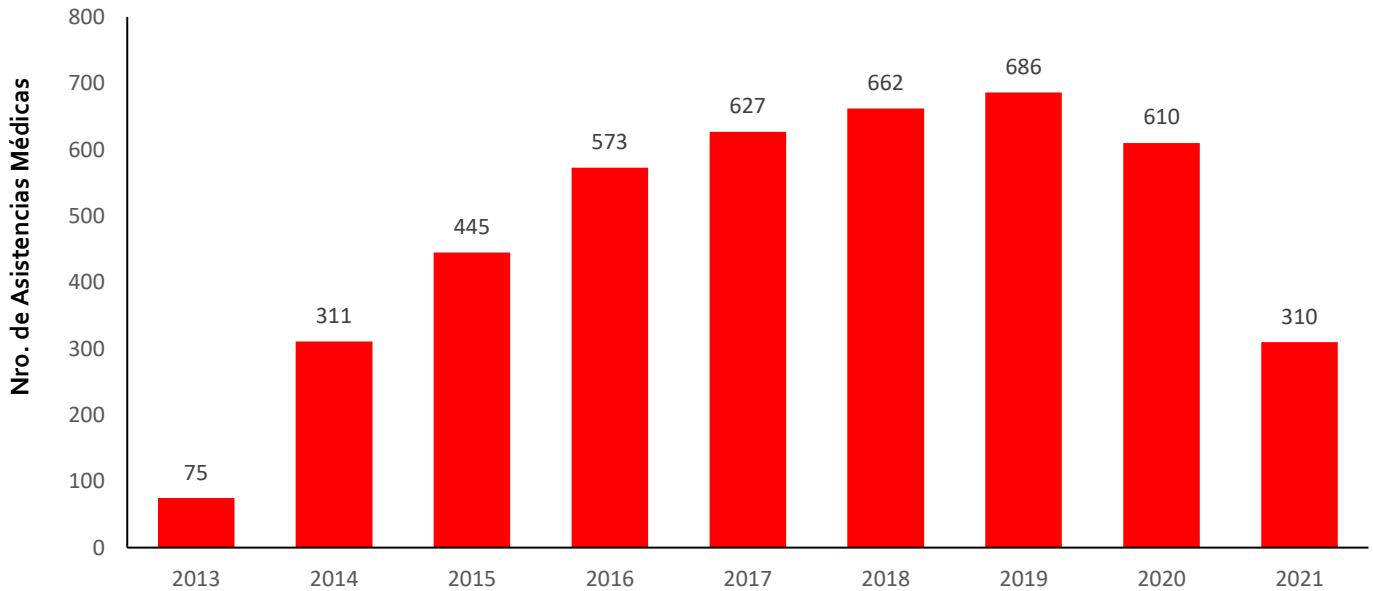
Elaboración: Supervisión Estadística Financiera - GSF

CONTROL DE ASISTENCIAS MÉDICAS



EVOLUCIÓN MENSUAL

IIRSA Centro - Tramo 2

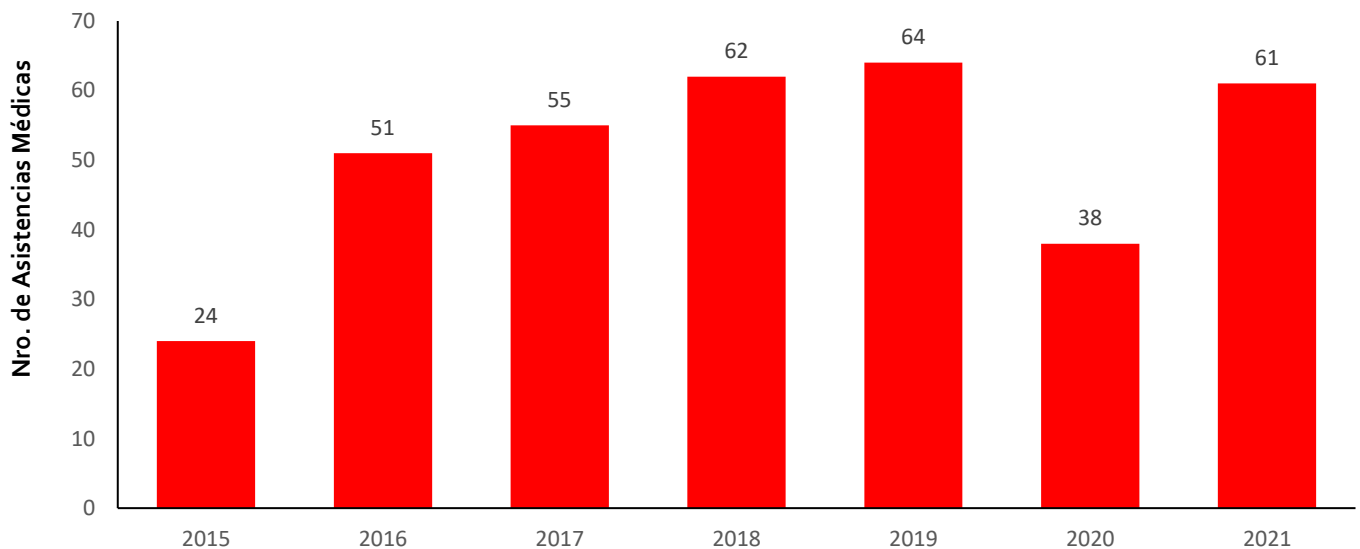


Fuente: Concesionario

Datos: Desde Homologación de Formatos (Sep-2013) a junio 2021

Elaboración: Supervisión Estadística Financiera - GSF

Longitudinal de la Sierra Tramo 2



Fuente: Concesionario

Datos: Desde Homologación de Formatos (Ene-2015) a junio 2021

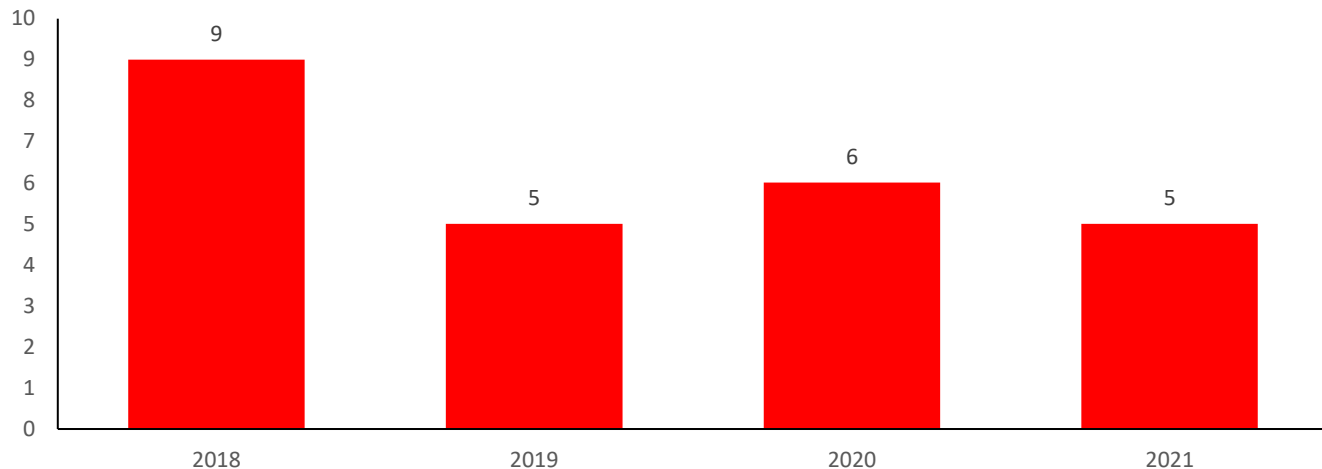
Elaboración: Supervisión Estadística Financiera - GSF

CONTROL DE ASISTENCIAS MÉDICAS



EVOLUCIÓN MENSUAL

● Tramo Vial - Ovalo Chancay - Huaral - Acos

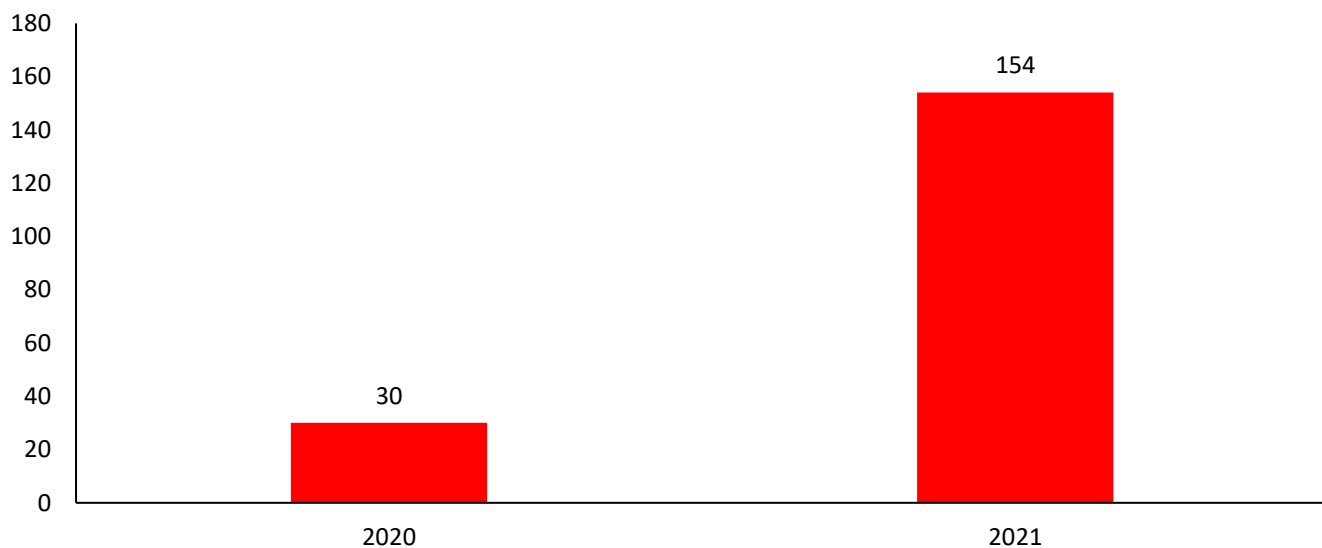


Fuente: Concesionario

Datos: Desde Marzo 2018 a junio 2021

Elaboración: Supervisión Estadística Financiera - GSF

● Tramo Vial Desvío Quilca - La Concordia



Fuente: Concesionario

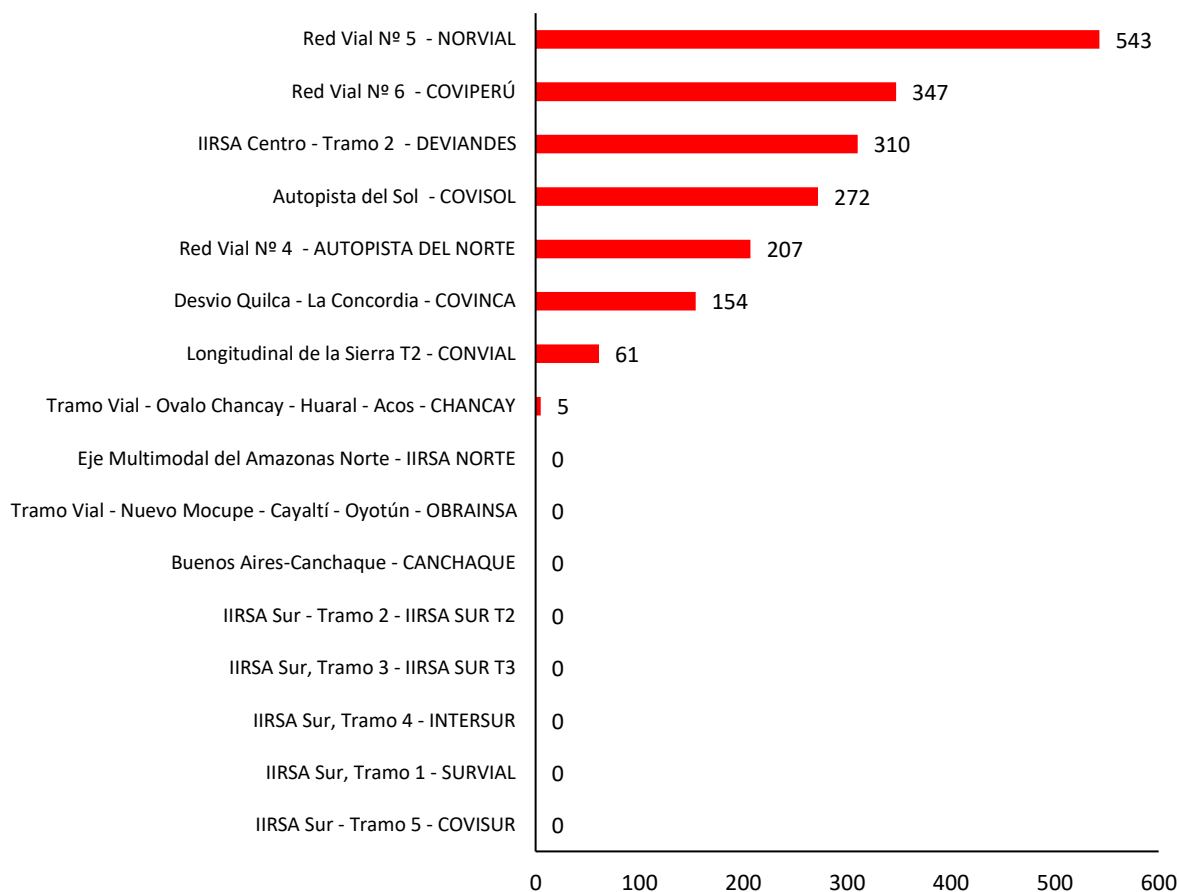
Datos: Desde agosto 2020 a junio 2021

Elaboración: Supervisión Estadística Financiera - GSF

CONTROL DE ASISTENCIAS MÉDICAS



Ranking de Concesiones (*) Nº Asistencias Médicas Acumulado de Enero – junio 2021



Fuente: Concesionario

Elaboración: Supervisión Estadística Financiera - GSF

- (*) • La concesión de Tramo Vial Desvío Quilca - Desvío Arequipa (Repartición) - Desvío Matarani - Desvío Moquegua - Desvío Ilo - Tacna - La Concordia, empezó a remitir el Reporte de Control de Asistencia Médica.
- Las concesiones que no brindan el servicio de Asistencia Médica y por ende no están obligadas a presentar las estadísticas de Control de Asistencia Médica, son las siguientes, CONCESIONARIA IIRSA NORTE S.A., CONCESIÓN CANCHAQUE S.A.C., SURVIAL S.A., CONCESIONARIA INTEROCEANICA SUR - TRAMO 2 S.A., CONCESIONARIA INTEROCEANICA SUR - TRAMO 3 S.A., INTERSUR CONCESIONES S.A. y CONCESIONARIA VIAL DEL SUR S.A.



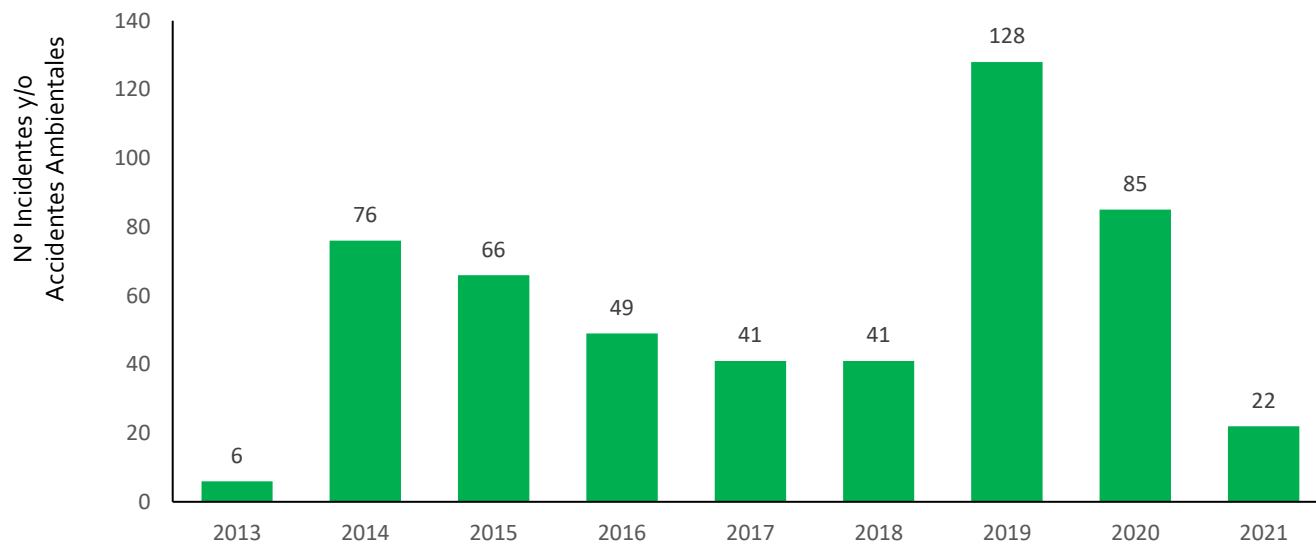
REPORTE DE INCIDENTES Y/O ACCIDENTES AMBIENTALES

REPORTE DE INCIDENTES Y/O ACCIDENTES AMBIENTALES



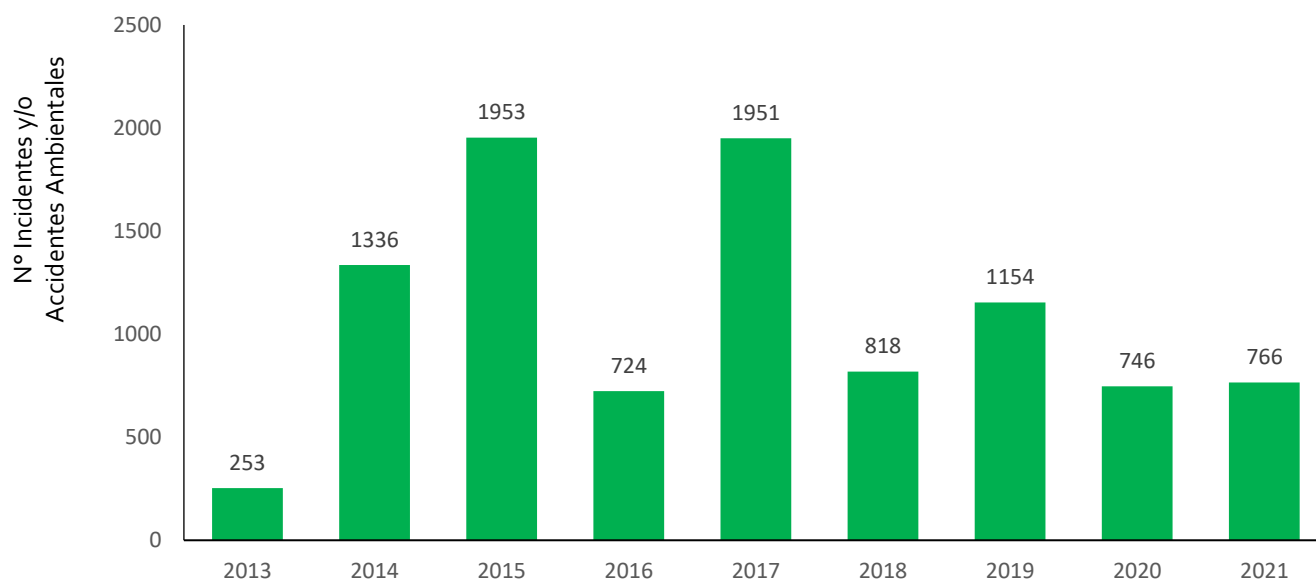
EVOLUCIÓN MENSUAL

● Red Vial N° 5 - Tramo Ancón-Huacho-Pativilca



Fuente: Concesionario
Datos: Desde Homologación de Formatos (Sep-2013) a junio 2021
Elaboración: Supervisión Estadística Financiera - GSF

● IIRSA Norte: Paita-Yurimaguas



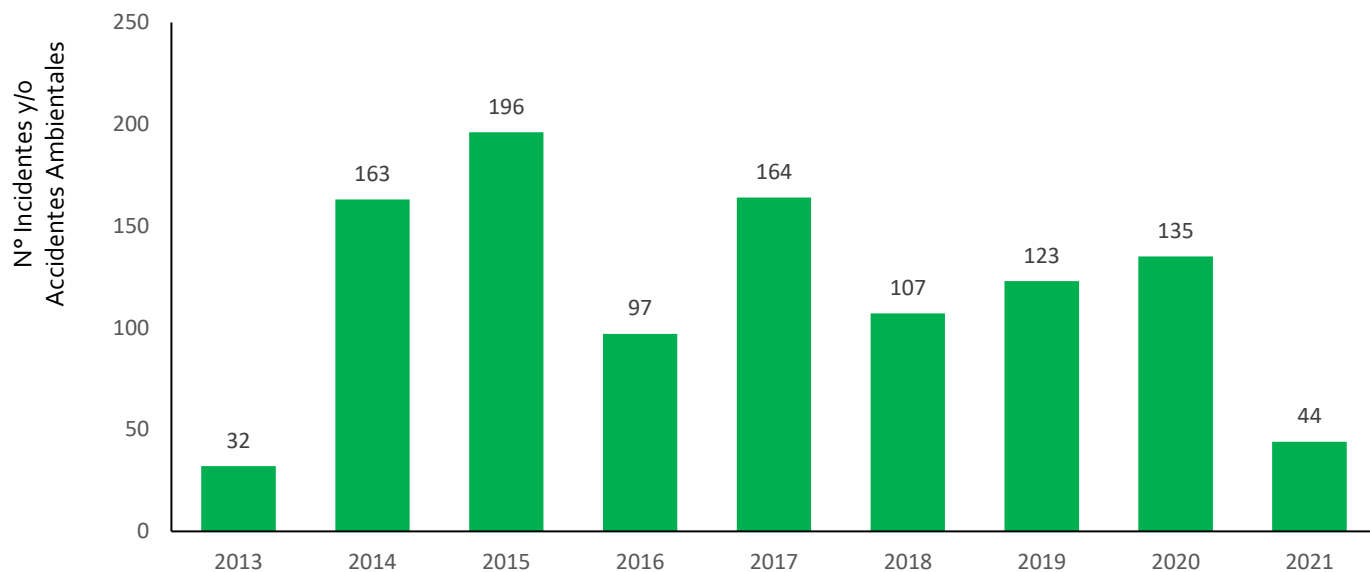
Fuente: Concesionario
Datos: Desde Homologación de Formatos (Sep-2013) a junio 2021
Elaboración: Supervisión Estadística Financiera - GSF

REPORTE DE INCIDENTES Y/O ACCIDENTES AMBIENTALES



EVOLUCIÓN MENSUAL

IIRSA Sur, Tramo 1: Marcona - Urcos

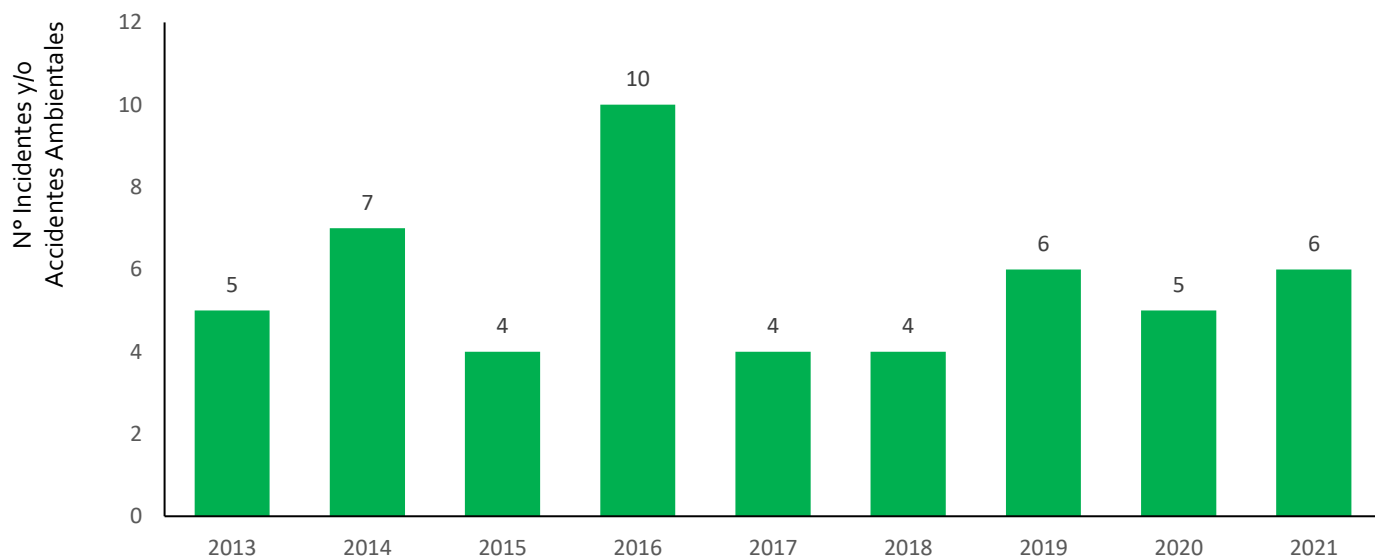


Fuente: Concesionario

Datos: Desde Homologación de Formatos (Sep-2013) a junio 2021

Elaboración: Supervisión Estadística Financiera - GSF

IIRSA Sur, Tramo 5: Ilo, Matarani - Azángaro



Fuente: Concesionario

Datos: Desde Homologación de Formatos (Sep-2013) a junio 2021

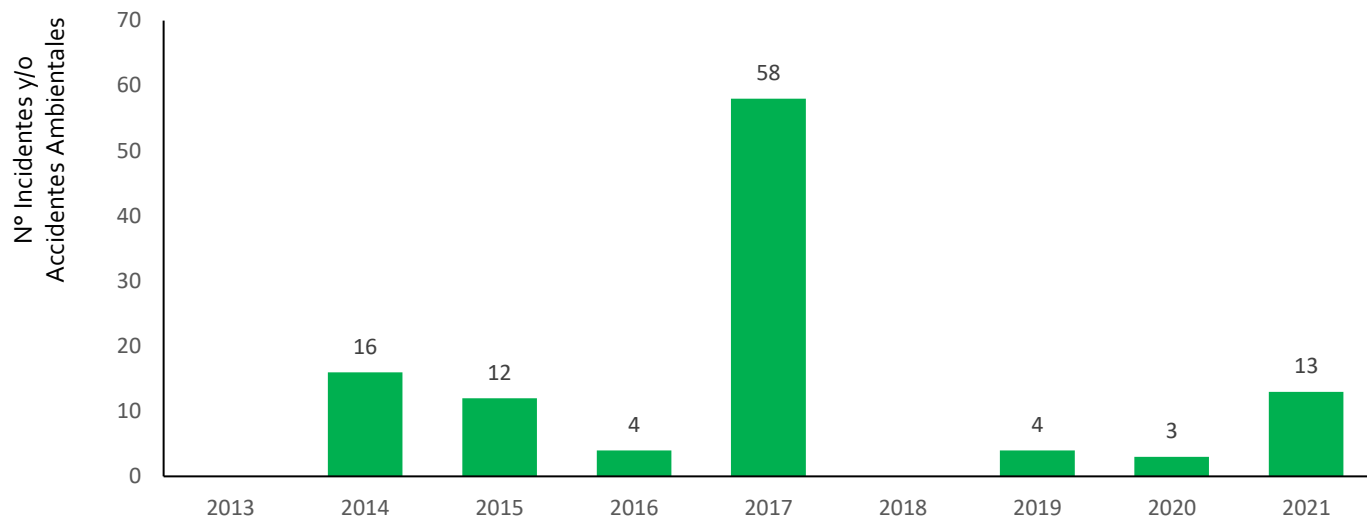
Elaboración: Supervisión Estadística Financiera - GSF

REPORTE DE INCIDENTES Y/O ACCIDENTES AMBIENTALES



EVOLUCIÓN MENSUAL

● Autopista del Sol - Trujillo-Sullana

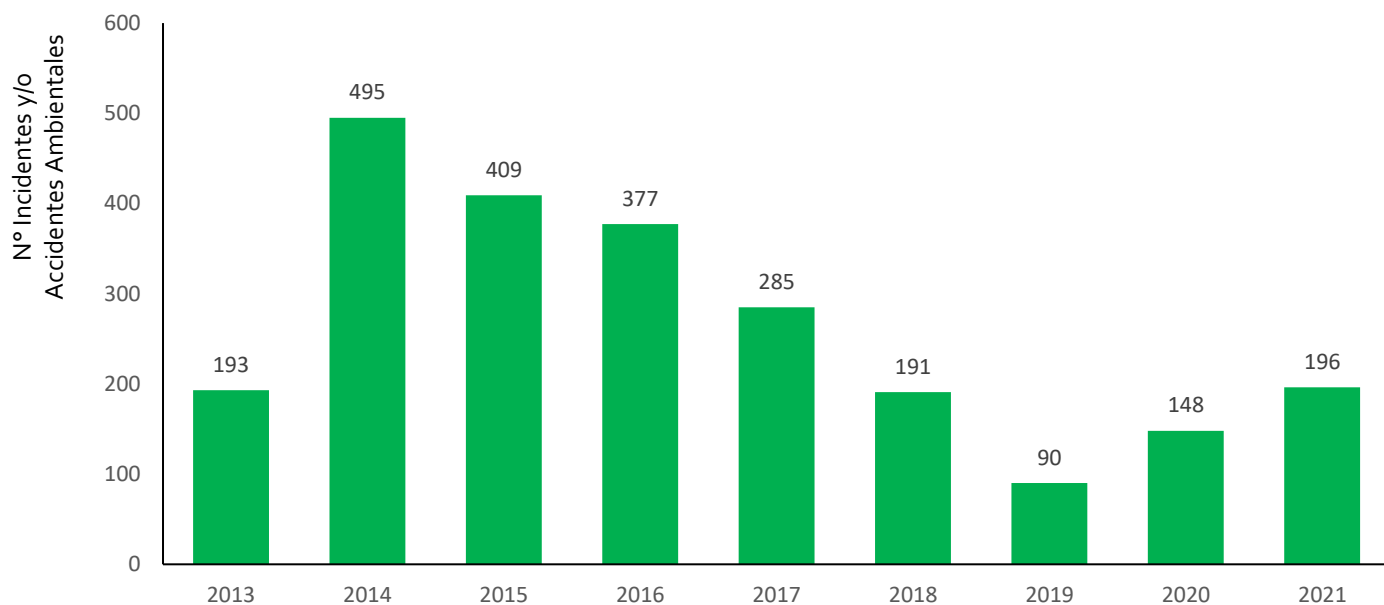


Fuente: Concesionario

Datos: Desde Homologación de Formatos (Nov-2013) a junio 2021.

Elaboración: Supervisión Estadística Financiera - GSF

● IIRSA Sur, Tramo 4: Azángaro-Inambari



Fuente: Concesionario

Datos: Desde Homologación de Formatos (Sep-2013) a junio 2021.

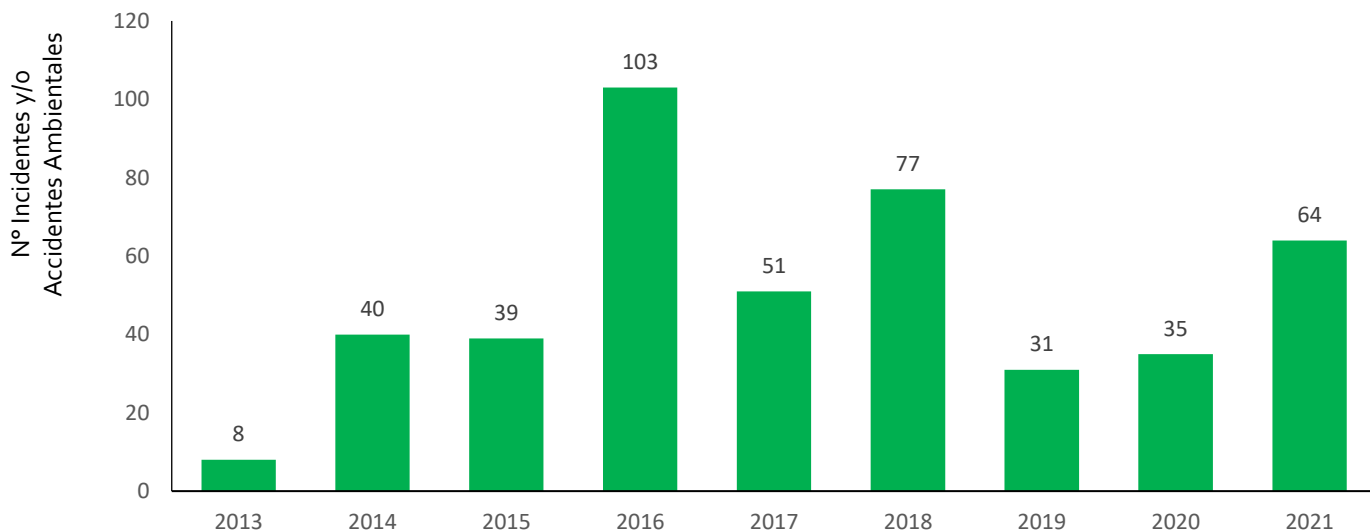
Elaboración: Supervisión Estadística Financiera - GSF

REPORTE DE INCIDENTES Y/O ACCIDENTES AMBIENTALES



● IIRSA Sur, Tramo 3: Inambari-Iñapari

EVOLUCIÓN MENSUAL

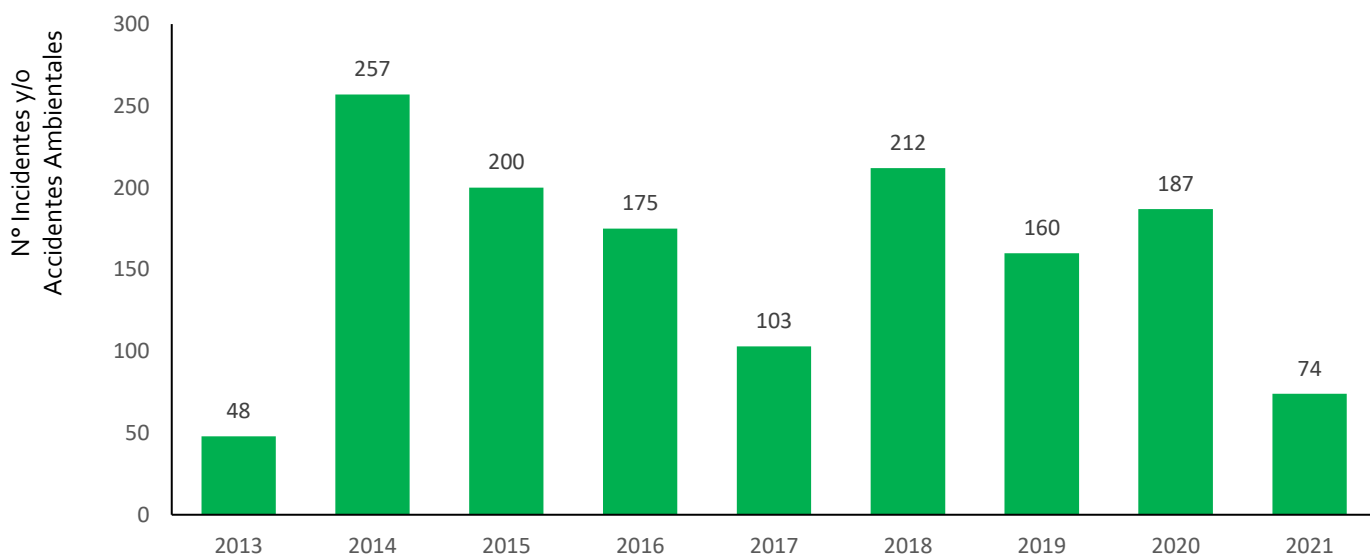


Fuente: Concesionario

Datos: Desde Homologación de Formatos (Ago-2013) a junio 2021

Elaboración: Supervisión Estadística Financiera - GSF

● IIRSA Sur, Tramo 2 : Urcos-Inambari



Fuente: Concesionario

Datos: Desde Homologación de Formatos (Ago-2013) a junio 2021

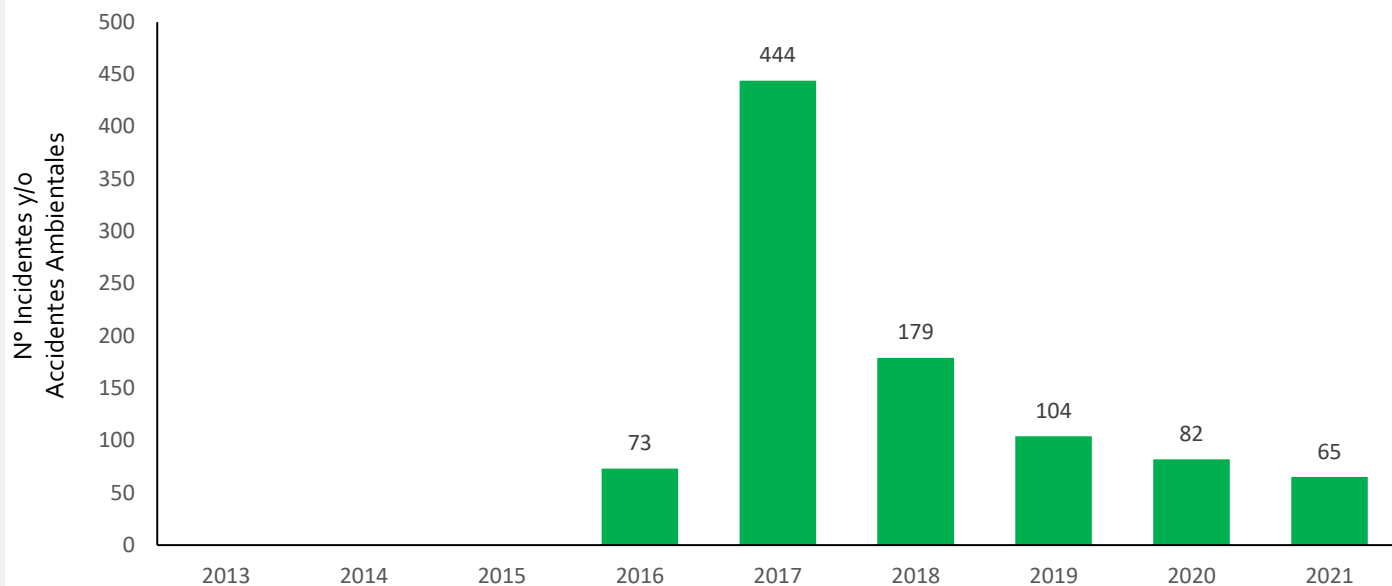
Elaboración: Supervisión Estadística Financiera - GSF

REPORTE DE INCIDENTES Y/O ACCIDENTES AMBIENTALES



EVOLUCIÓN MENSUAL

IIRSA Centro – Tramo 2

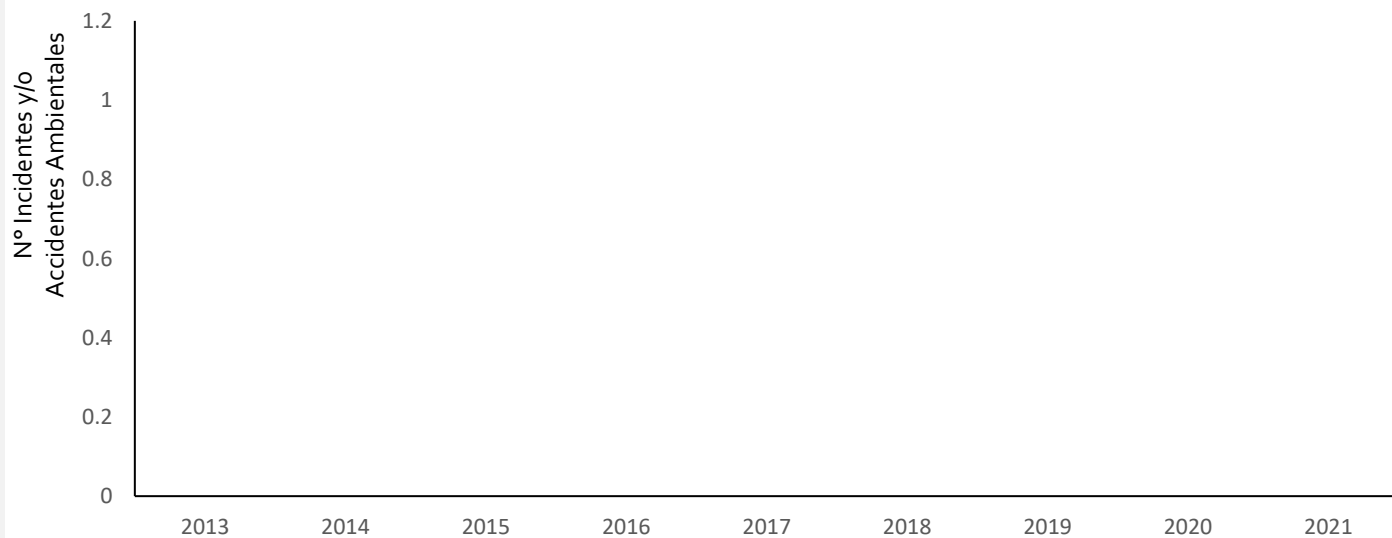


Fuente: Concesionario

Datos: Desde Homologación de Formatos (Sep-2013) a junio 2021.

Elaboración: Supervisión Estadística Financiera - GSF

Tramo Vial Desvío Quilca - La Concordia



Fuente: Concesionario

Datos: Desde Homologación de Formatos (Sep-2013) a junio 2021.

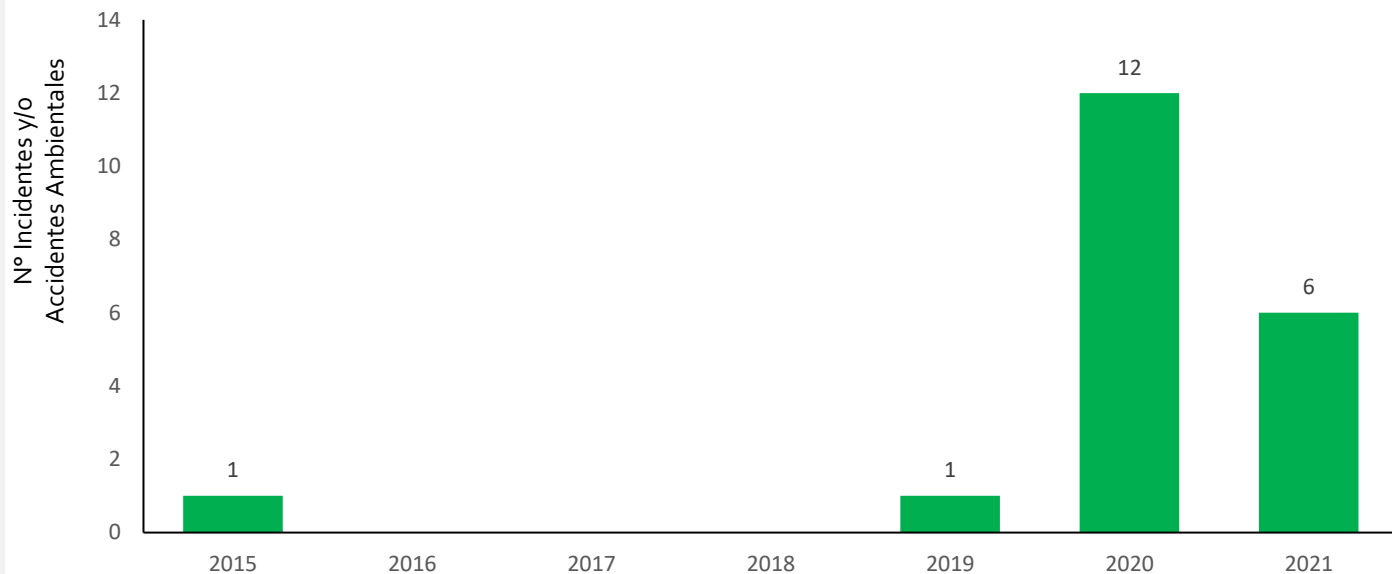
Elaboración: Supervisión Estadística Financiera - GSF

REPORTE DE INCIDENTES Y/O ACCIDENTES AMBIENTALES



EVOLUCIÓN MENSUAL

● Longitudinal de la Sierra Tramo 2

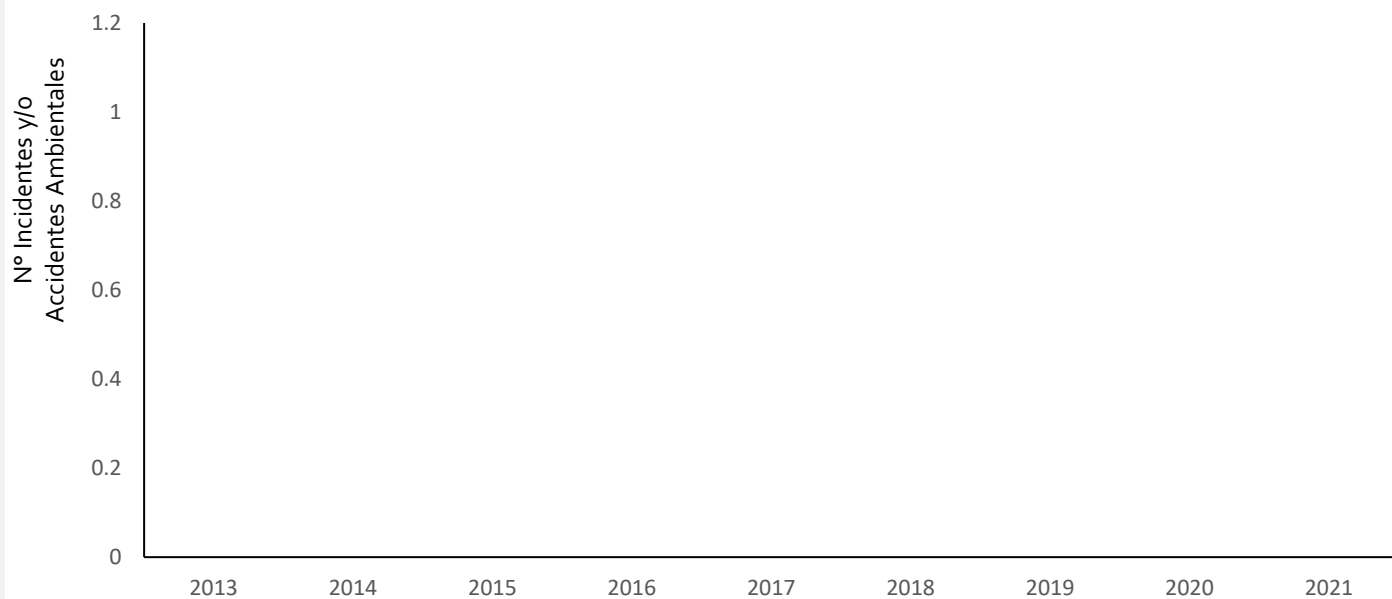


Fuente: Concesionario

Datos: Desde Homologación de Formatos (Sep-2013) a junio 2021

Elaboración: Supervisión Estadística Financiera - GSF

● Red Vial Nº 4 - Pativilca - Puerto Salaverry



Fuente: Concesionario

Datos: Desde Homologación de Formatos (Sep-2013) a junio 2021

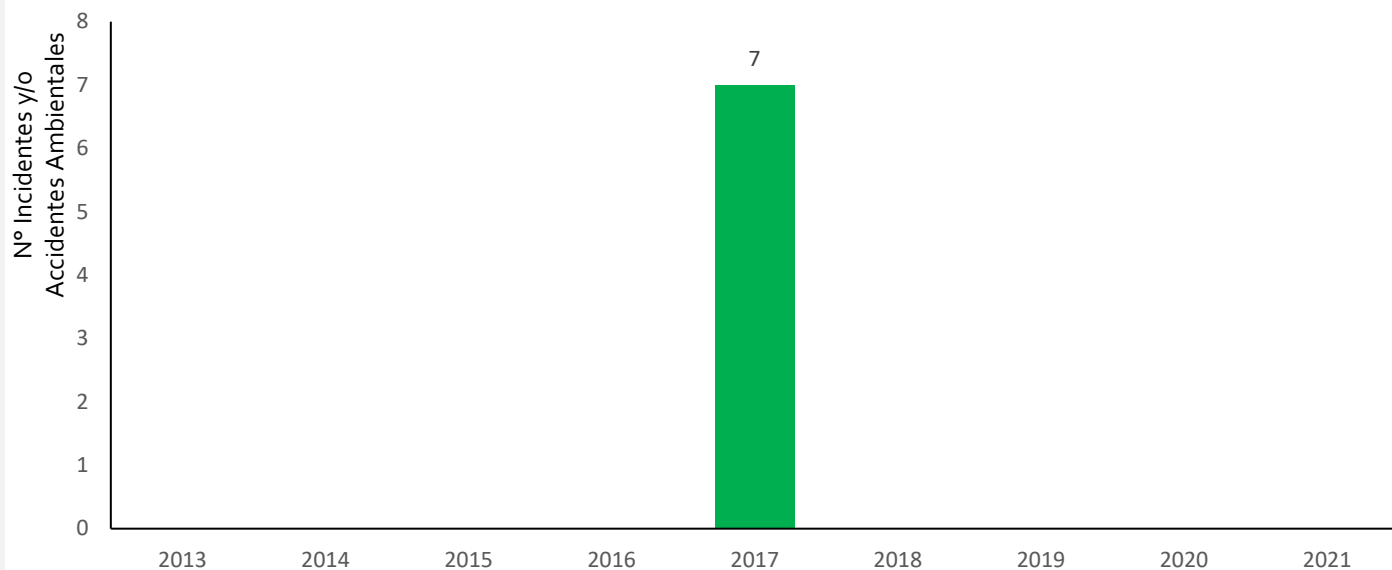
Elaboración: Supervisión Estadística Financiera - GSF

REPORTE DE INCIDENTES Y/O ACCIDENTES AMBIENTALES



EVOLUCIÓN MENSUAL

Red Vial N° 6 - Pucusana-Cerro Azul-Ica

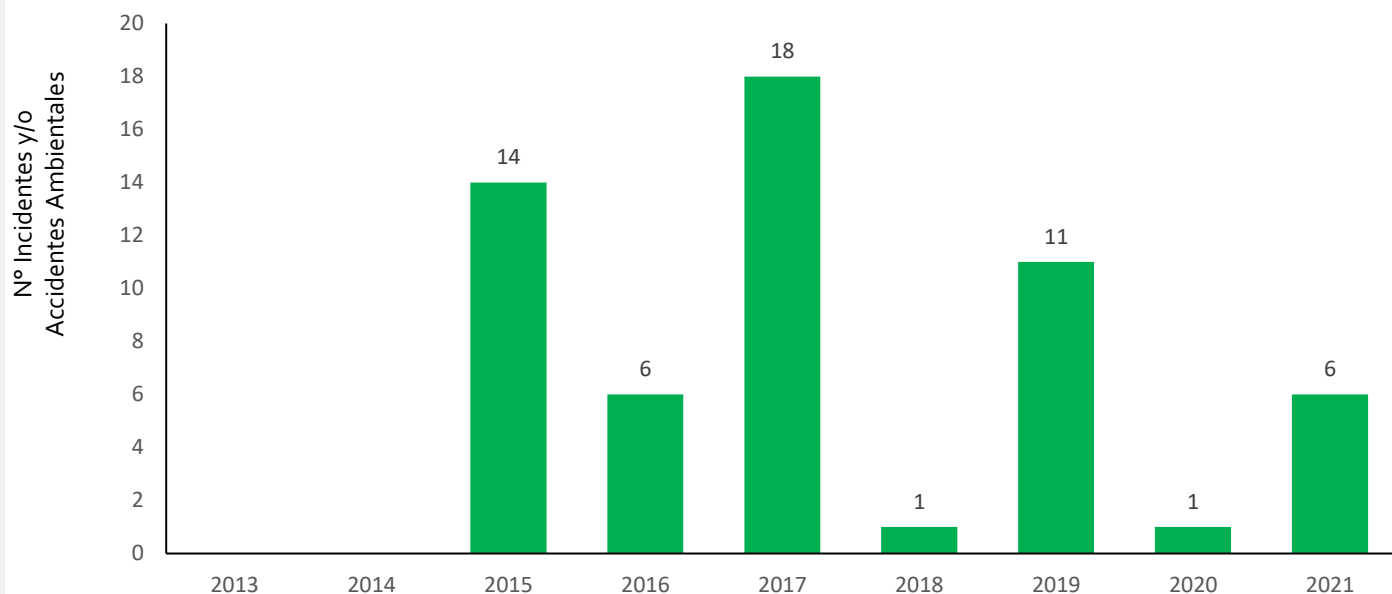


Fuente: Concesionario

Datos: Desde Homologación de Formatos (Sep-2013) a junio 2021

Elaboración: Supervisión Estadística Financiera - GSF

Buenos Aires-Canchaque



Fuente: Concesionario

Datos: Desde Homologación de Formatos (Sep-2013) a junio 2021

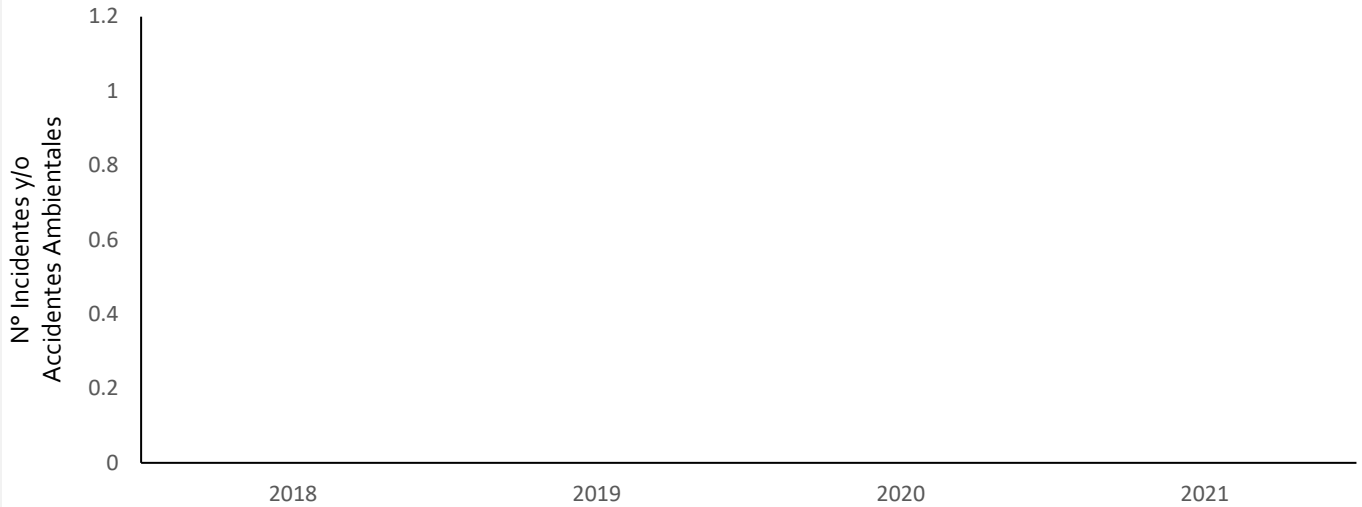
Elaboración: Supervisión Estadística Financiera - GSF

REPORTE DE INCIDENTES Y/O ACCIDENTES AMBIENTALES



EVOLUCIÓN MENSUAL

● Tramo Vial - Ovalo Chancay - Huaral - Acos




Fuente: Concesionario

Datos: Desde Marzo 2018 a junio 2021

Elaboración: Supervisión Estadística Financiera - GSF

● Tramo Vial - Nuevo Mocupe - Cayaltí - Oyotún



Fuente: Concesionario

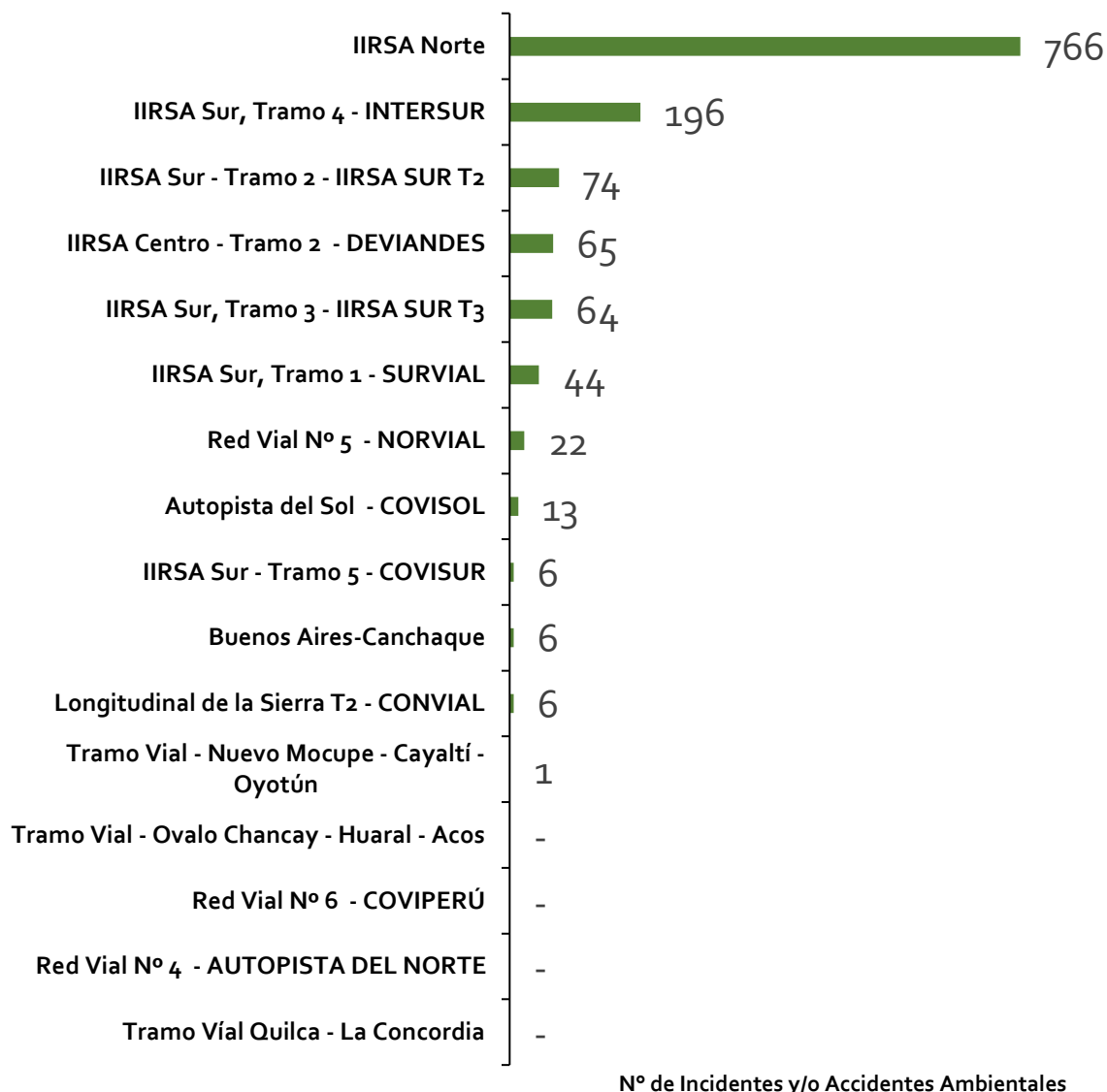
Datos: Desde Noviembre 2019 a junio 2021

Elaboración: Supervisión Estadística Financiera - GSF

REPORTE DE INCIDENTES Y/O ACCIDENTES AMBIENTALES



Ranking de Concesiones Nº Incidentes y/o Accidentes Ambientales Acumulado de Enero – junio 2021



Fuente: Concesionario

Elaboración: Supervisión Estadística Financiera - GSF



CARRETERAS