



REPORTE ESTADÍSTICO

(Bimestral)

Gerencia de Supervisión y Fiscalización

JEFATURA DE CONTRATOS DE LA RED VIAL

Abril 2021

Lima - Perú



CARRETERAS

Presentación

El OSITRAN, en ejercicio de su función supervisora contemplada en los artículos 11, 13 y 26 del Reglamento General de Supervisión, aprobado por Resolución de Consejo Directivo N° 024-2011-CD-OSITRAN, ha dispuesto, en septiembre 2013, que todas las entidades concesionarias bajo su ámbito declaren la información estadística de las operaciones, explotación y/o recaudación conforme a un conjunto de formatos digitales estandarizados al correo electrónico declaración.estadística@ositran.gob.pe; siendo éste un mecanismo adoptado por el Supervisor para organizar y administrar la información estadística, contar con una base de datos homogénea y única, entre otros beneficios.

En ese sentido, se presenta el **Reporte Estadístico al mes de Abril 2021**, con la finalidad de mostrar a través de diversos cuadros y gráficos la evolución de los principales datos estadísticos de la explotación de la infraestructura de transporte uso público de las concesiones de carreteras bajo ámbito de OSITRAN, con el propósito de aportar al análisis del sistema de concesiones viales del país.

Abril 2021

Jefatura de Contratos de la Red Vial

Documento preparado por
Supervisor Estadístico Financiero
Apoyo Practicante formado en el XVIII CEU en
Regulación de Infraestructura de Transporte de Uso Público - 2021

Contenido

Presentación	Pág. 3
Rol de Supervisión y Fiscalización de OSITRAN	Pág. 5
Concesiones viales bajo ámbito de OSITRAN	Pág. 6
Indicadores Operativos y Comerciales	
1. Tráfico Vehicular	Pág. 7
2. Recaudación	Pág. 33
3. Reporte de Accidentes de Tránsito	Pág. 58
4. Reporte de Llamadas de Emergencia	Pág. 68
5. Reporte de Reclamos	Pág. 78
6. Reporte de Auxilio Mecánico y Remolque de Grúa	Pág. 88
7. Control de Asistencia Médica	Pág. 98
8. Reporte de Incidentes Ambientales	Pág. 104

Rol de Supervisión y Fiscalización de OSITRAN

Función Supervisora

La función supervisora permite al OSITRAN verificar el cumplimiento de las obligaciones legales, contractuales o técnicas por parte de las Entidades Prestadoras y demás empresas o personas que realizan actividades sujetas a su competencia, procurando que éstas brinden servicios adecuados a los USUARIOS. Asimismo, la función supervisora permite verificar el cumplimiento de cualquier mandato o Resolución emitida por el propio OSITRAN o de cualquier otra obligación que se encuentre a cargo de dicha entidad o actividad supervisadas.

Art. 21 del Reglamento General de OSITRAN

Funciones Fiscalizadora y Sancionadora

El OSITRAN fiscaliza e impone sanciones y medidas correctivas a las Entidades Prestadoras por el incumplimiento de las normas, disposiciones y/o regulaciones establecidas por el OSITRAN y de las obligaciones contenidas en los contratos de concesión respectivos.

Art.32 del Reglamento General de OSITRAN

Concesiones viales bajo ámbito de OSITRAN

INFRAESTRUCTURA CONCESIONADA		Fecha de inicio de la Concesión	Plazo de la Concesión	ENTIDADES PRESTADORA	
Cód.Infr				Cód.EEPP	
RV5	Red Vial N° 5: Tramo Ancón-Huacho-Pativilca	ene-03	25 años	NOR	NORVIAL S.A.
RV6	Red Vial 6: Tramo Vial Puente Pucusana - Cerro Azul - Ica	sep-05	30 años	CVP	CONCESIONARIA VIAL DEL PERÚ S.A.
INO	Eje Multimodal del Amazonas Norte: Tramo Yurimaguas - Tarapoto - Rioja - Corral Quemado - Olmos - Piura - Paita	jun-05	25 años	ISN	CONCESIONARIA IIRSA NORTE S.A.
IS2	Corredor Vial Interoceánico Sur Perú -Brasil, Tramo 2 : Urcos-Inambari	ago-05	25 años	IT2	CONCESIONARIA INTEROCEANICA SUR - TRAMO 2 S.A.
IS3	Corredor Vial Interoceánico Sur Perú -Brasil, Tramo 3: Inambari-Iñapari	ago-05	25 años	IT3	CONCESIONARIA INTEROCEANICA SUR - TRAMO 3 S.A.
IS4	Corredor Vial Interoceánico Sur Perú -Brasil, Tramo 4: Azángaro-Inambari	ago-05	25 años	ITS	INTERSUR CONCESIONES S.A.
BAC	Empalme 1B - Buenos Aires - Canchaque	feb-07	15 años	CAN	CONCESIÓN CANCHAQUE S.A.C
IS1	Corredor Vial Interoceánico Sur Perú -Brasil, Tramo 1: Marcona - Urcos	oct-07	25 años	SUR	SURVIAL S.A.
IS5	Corredor Vial Interoceánico Sur Perú -Brasil, Tramo 5: Ilo, Matarani - Azangaro	oct-07	25 años	CVS	CONCESIONARIA VIAL DEL SUR S.A.
RV4	Red vial N° 4: Tramos viales Pativilca - Santa - Trujillo y Puerto Salaverry - Empalme Ro1N	feb-09	25 años	ADN	AUTOPISTA DEL NORTE S.A.C.
CHA	Tramo Vial - Ovalo Chancay - Huaral - Acos	feb-09	15 años	CCA	CONSORCIO CONCESIÓN CHANCAY - ACOS S.A.
MCO	Tramo Vial - Nuevo Mocupe - Cayaltí - Oyotún	abr-09	15 años	OBR	OBRAINSA CONCESIÓN VALLE DEL ZAÑA S.A.
ASO	Autopista del Sol, Tramo Trujillo-Sullana	ago-09	25 años	COV	CONCESIONARIA VIAL DEL SOL S.A.
IC2	IIRSA Centro, Tramo 2: Puente Ricardo Palma - La Oroya - Huancayo - Dv Cerro de Pasco	sep-10	25 años	DEV	DESARROLLO VIAL DE LOS ANDES S.A.C.
DAM	Tramo Vial Desvío Quilca - Desvío Arequipa (Repartición) - Desvío Matarani - Desvío Moquegua - Desvío Ilo - Tacna - La Concordia	ene-13	25 años	CVC	CONCESIONARIA PERUANA DE VÍAS - COVINCA S.A.
LS2	Longitudinal de la Sierra Tramo 2: Ciudad de Dios- Cajamarca-Chiple, Cajamarca-Trujillo y Dv. Chilete- Emp. PE-3N1	may-14	25 años	CSN	CONCESIONARIA VIAL SIERRA NORTE S.A.

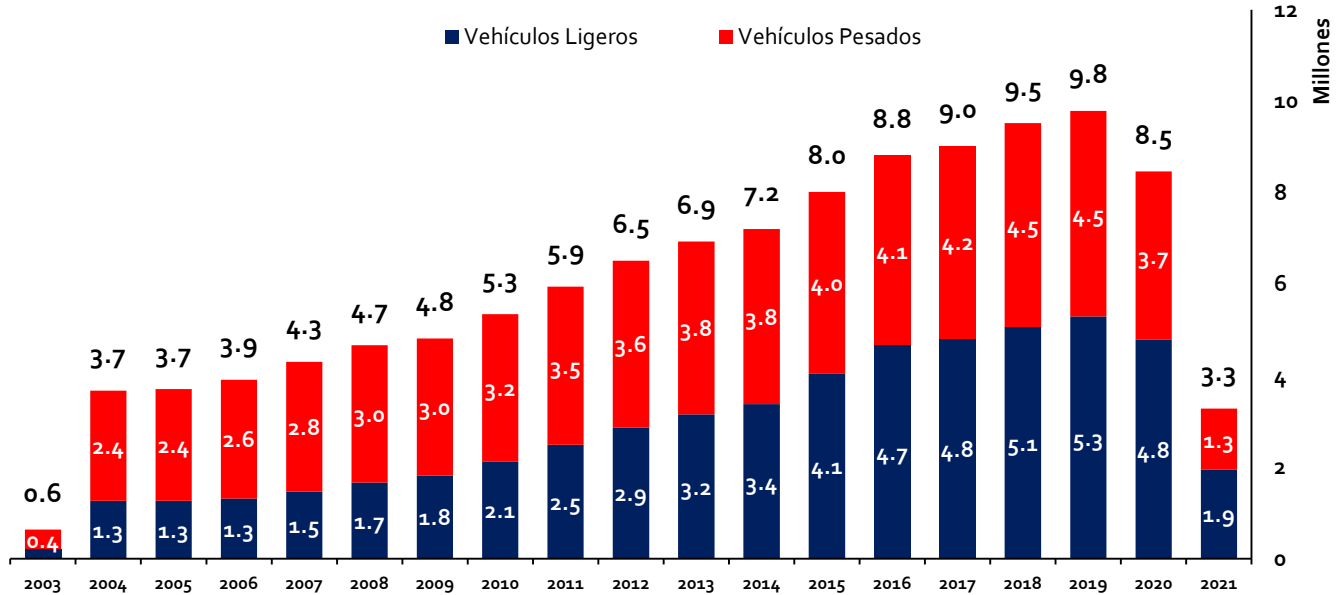


TRÁFICO VEHICULAR

TRÁFICO VEHICULAR



Red Vial N° 5 - Tramo Ancón-Huacho-Pativilca

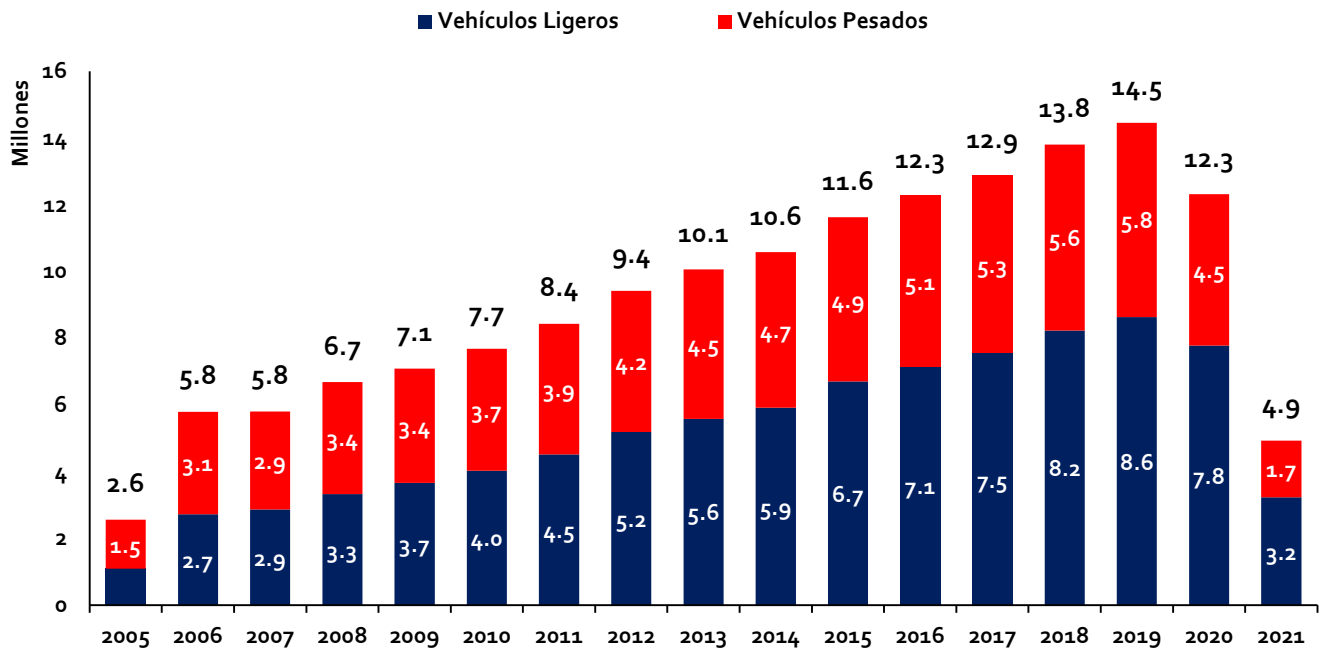


Fuente: Concesionario

Datos: Noviembre 2003 a abril 2021

Elaboración: Supervisión Estadística Financiera - GSF

Red Vial N° 6 - Pucusana-Cerro Azul-Ica



Fuente: Concesionario

Datos: Septiembre 2005 a abril 2021

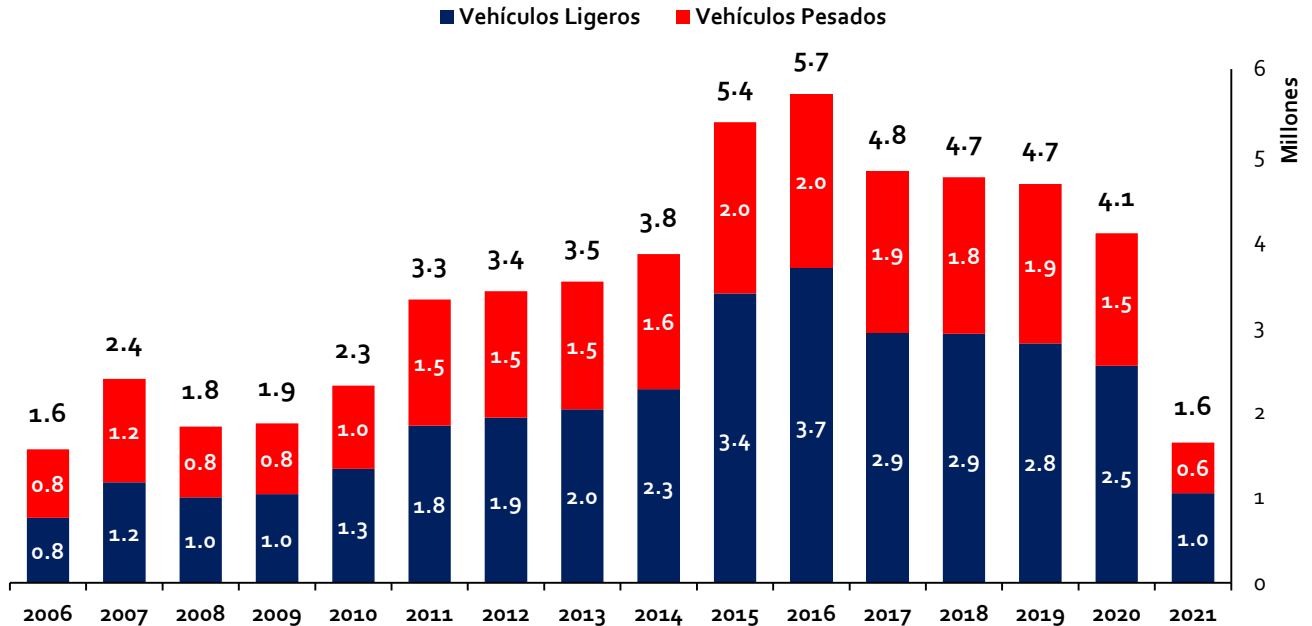
Elaboración: Supervisión Estadística Financiera - GSF

EVOLUCIÓN ANUAL

TRÁFICO VEHICULAR

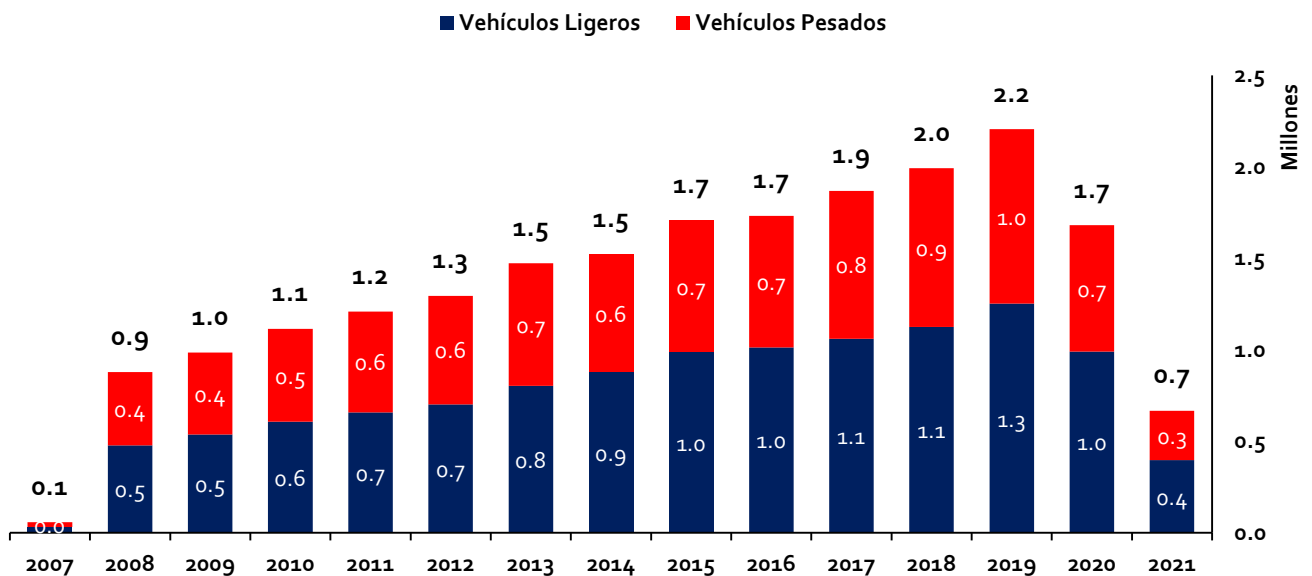


IIRSA Norte: Paita-Yurimaguas



Fuente: Concesionario
 Datos: junio 2006 a abril 2021
 Elaboración: Supervisión Estadística Financiera - GSF

IIRSA Sur, Tramo 1: Marcona - Urcos



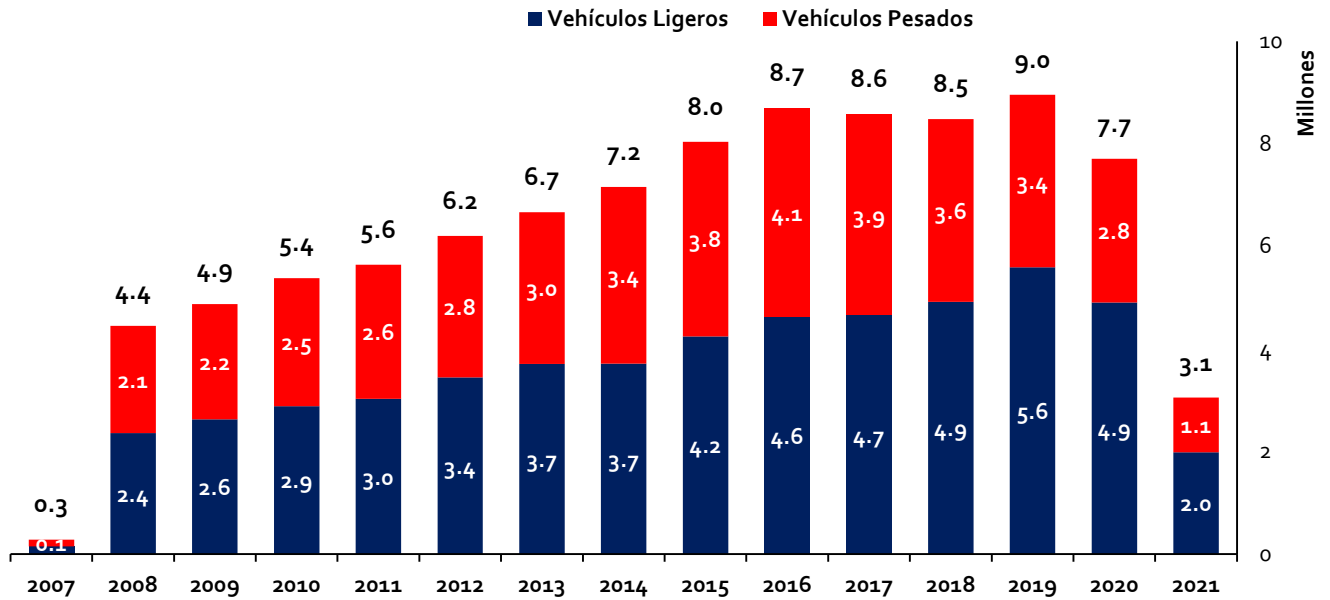
Fuente: Concesionario
 Datos: Diciembre 2007 a abril 2021
 Elaboración: Supervisión Estadística Financiera - GSF

EVOLUCIÓN ANUAL

TRÁFICO VEHICULAR

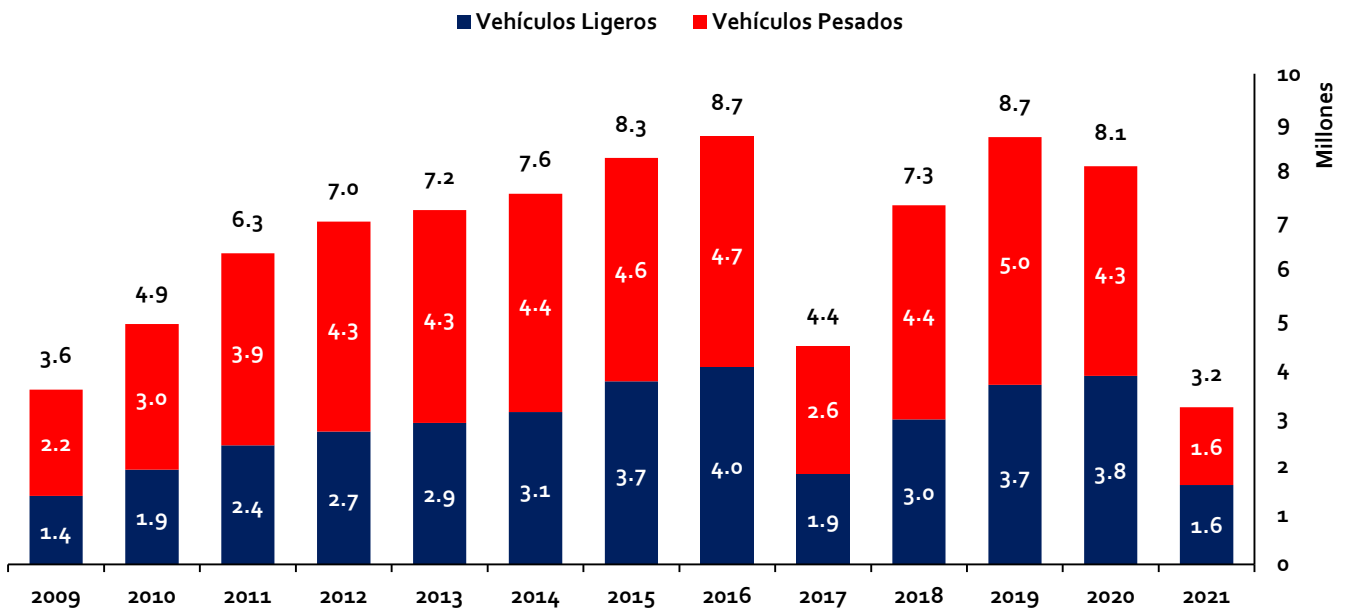


● IIRSA Sur, Tramo 5: Ilo, Matarani - Azángaro



Fuente: Concesionario
 Datos: Diciembre 2007 a abril 2021
 Elaboración: Supervisión Estadística Financiera - GSF

● Red Vial N° 4 - Pativilca - Puerto Salaverry



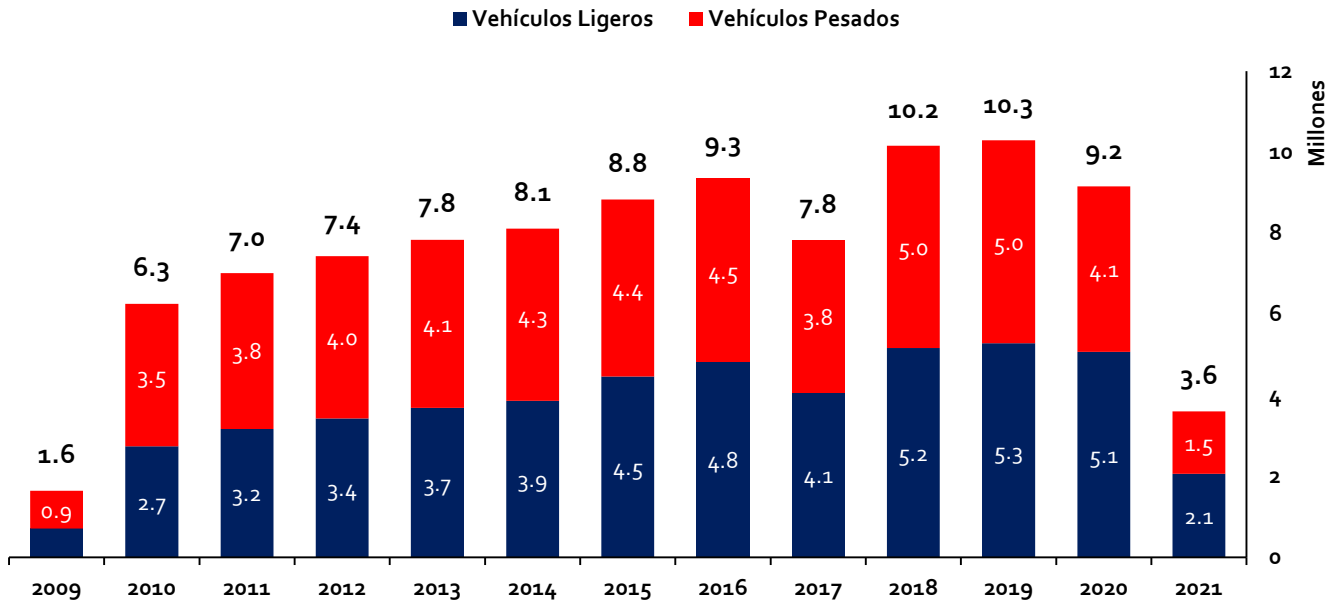
Fuente: Concesionario
 Datos: Marzo 2009 a abril 2021
 Elaboración: Supervisión Estadística Financiera - GSF

EVOLUCIÓN ANUAL

TRÁFICO VEHICULAR



Autopista del Sol - Trujillo-Sullana

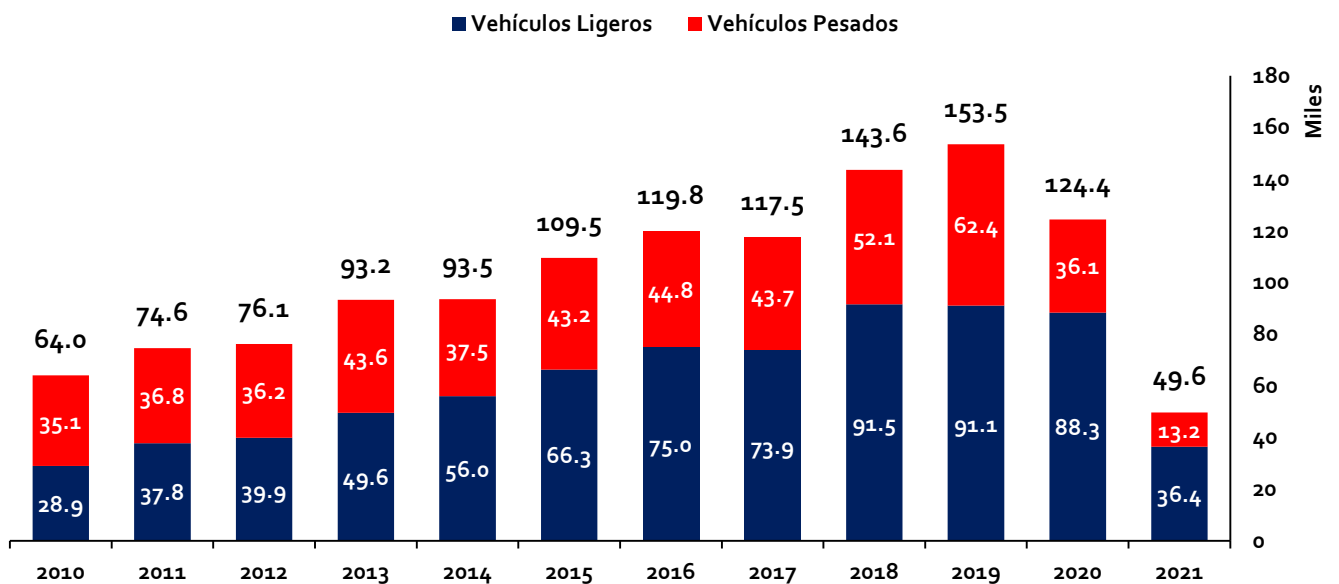


Fuente: Concesionario

Datos: Septiembre 2009 a abril 2021

Elaboración: Supervisión Estadística Financiera - GSF

Buenos Aires-Canchaque



Fuente: Concesionario

Datos: Marzo 2010 a abril 2021

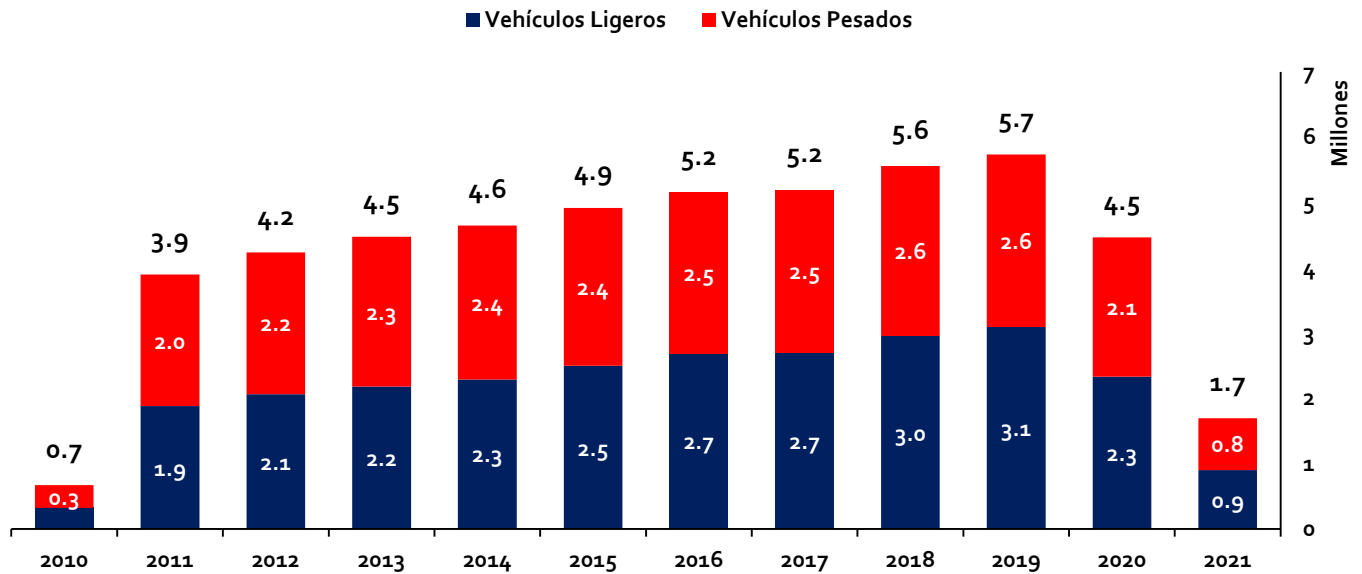
Elaboración: Supervisión Estadística Financiera - GSF

EVOLUCIÓN ANUAL

TRÁFICO VEHICULAR



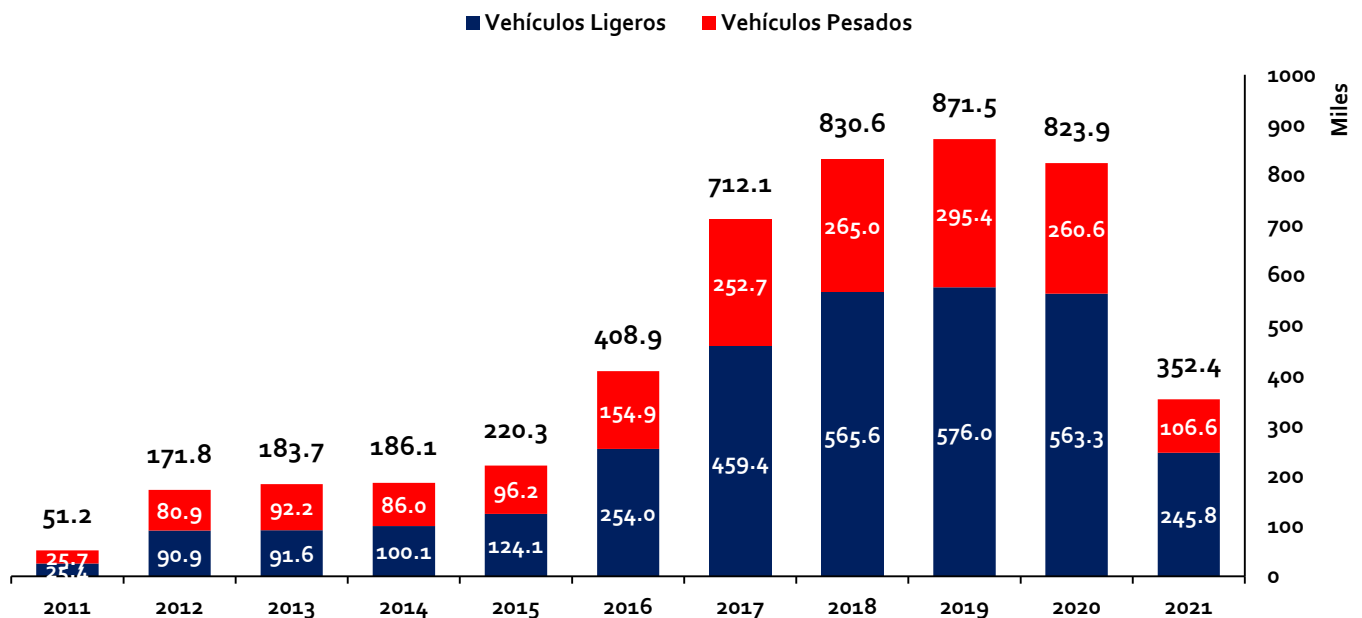
IIRSA Centro - Tramo 2



Fuente: Concesionario
 Datos: Diciembre 2010 a abril 2021
 Elaboración: Supervisión Estadística Financiera - GSF

EVOLUCIÓN ANUAL

IIRSA Sur, Tramo 4: Azángaro-Inambari

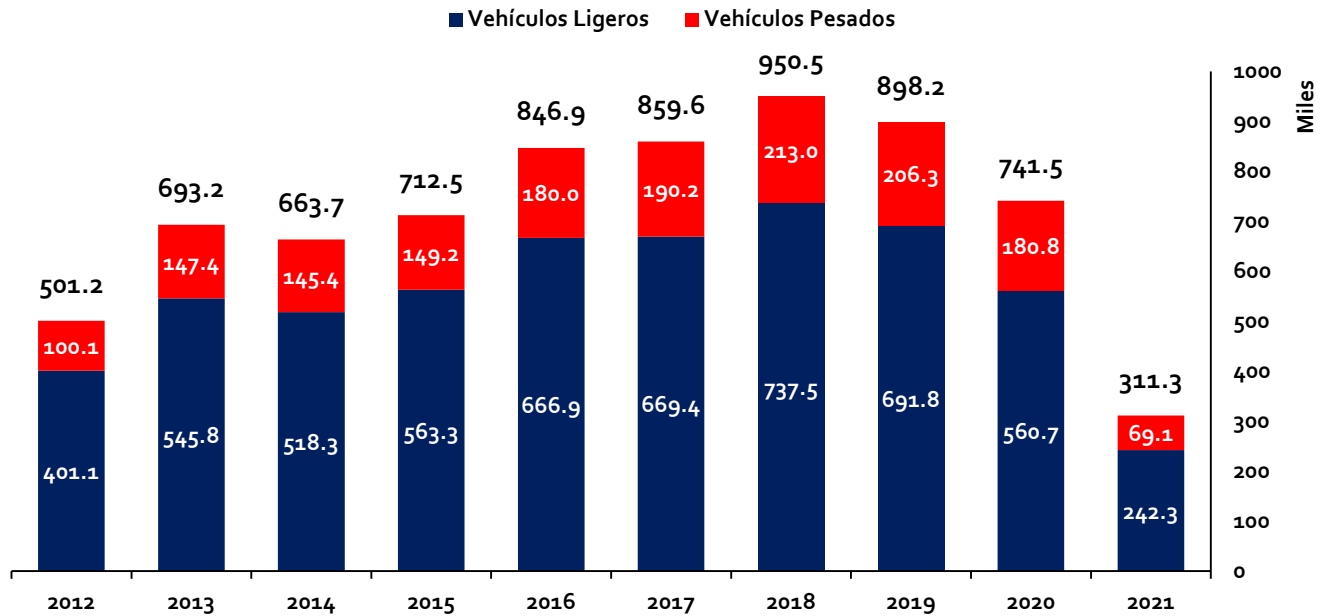


Fuente: Concesionario
 Datos: Diciembre 2011 a abril 2021
 Elaboración: Supervisión Estadística Financiera - GSF

TRÁFICO VEHICULAR

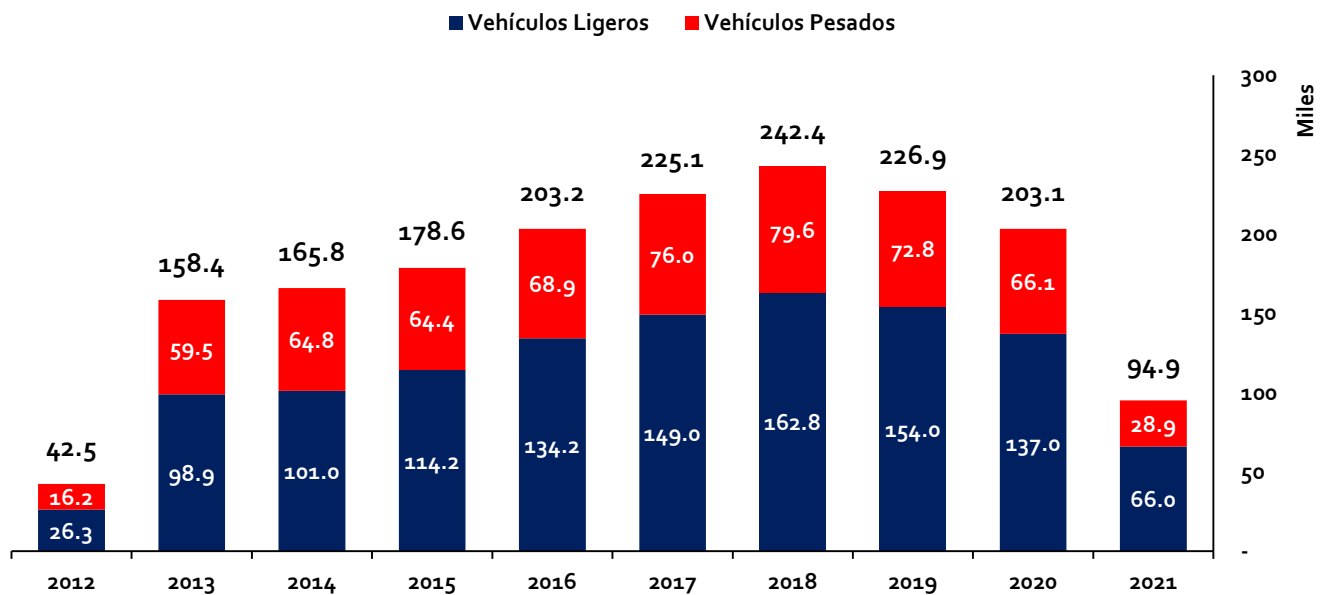


IIRSA Sur, Tramo 3: Inambari-Iñapari



Fuente: Concesionario
 Datos: Marzo 2012 a abril 2021
 Elaboración: Supervisión Estadística Financiera - GSF

IIRSA Sur, Tramo 2 : Urcos-Inambari



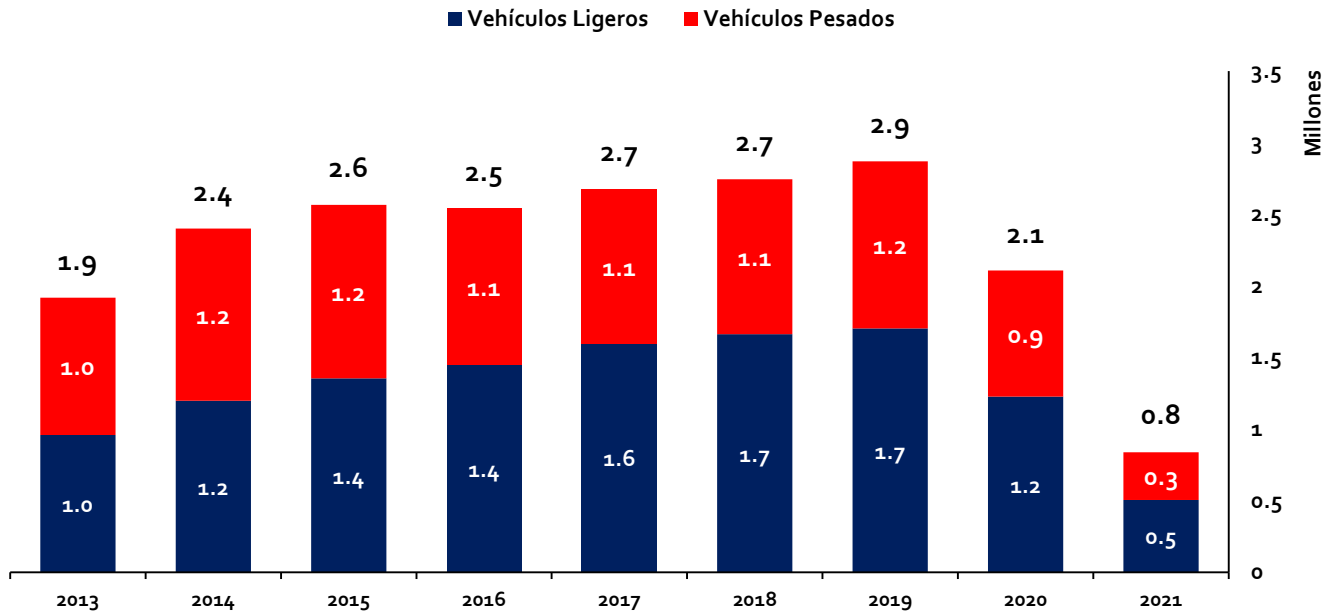
Fuente: Concesionario
 Datos: Septiembre 2012 a abril 2021
 Elaboración: Supervisión Estadística Financiera - GSF

EVOLUCIÓN ANUAL

TRÁFICO VEHICULAR

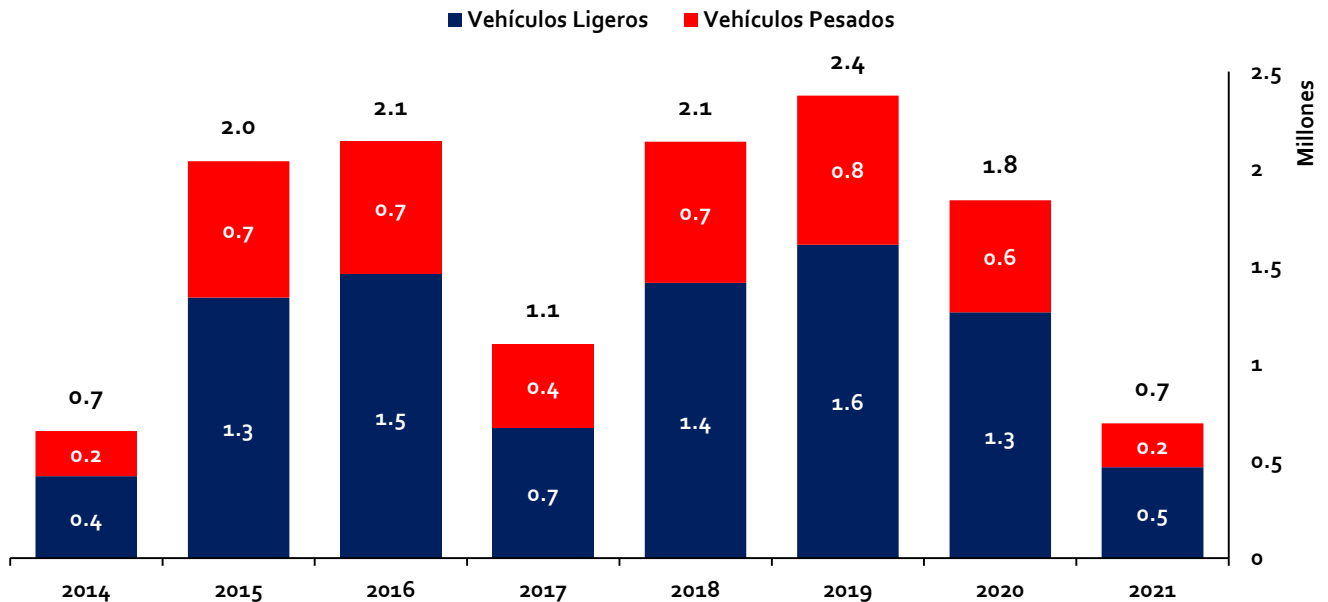


Tramo Vial Desvío Quilca - La Concordia



Fuente: Concesionario
Datos: Marzo 2013 a abril 2021
Elaboración: Supervisión Estadística Financiera - GSF

Longitudinal de la Sierra Tramo 2



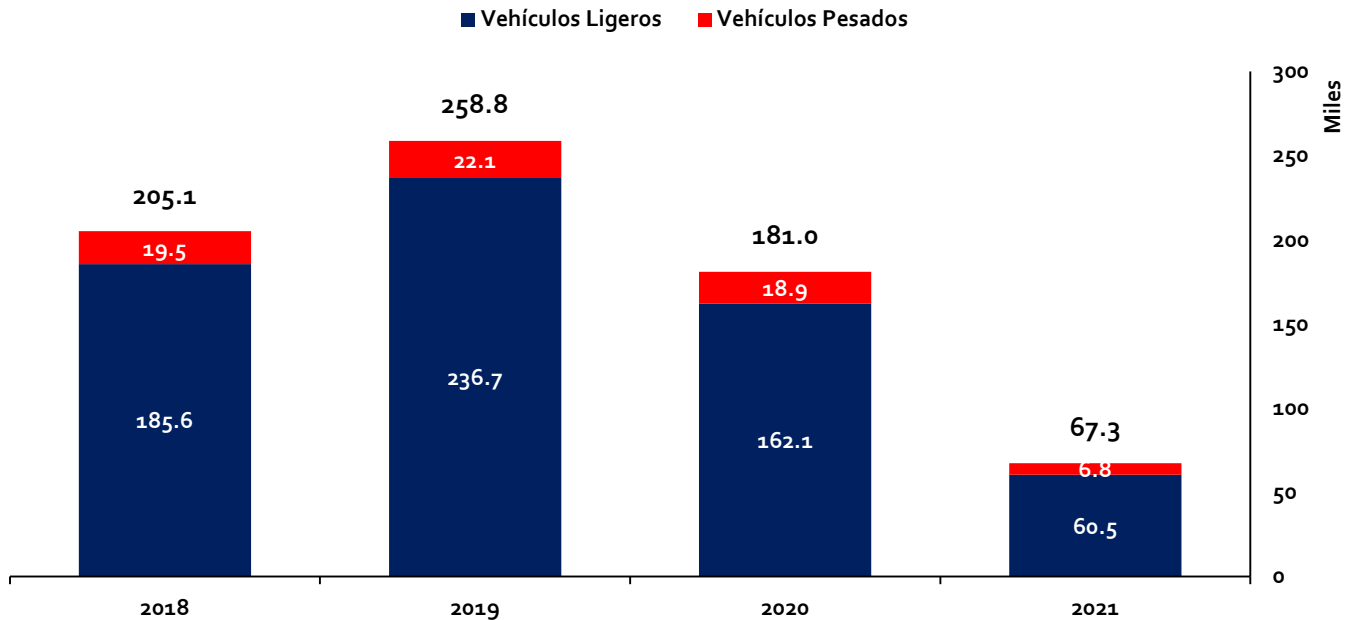
Fuente: Concesionario
Datos: Septiembre 2014 a abril 2021
Elaboración: Supervisión Estadística Financiera - GSF

EVOLUCIÓN ANUAL

TRÁFICO VEHICULAR

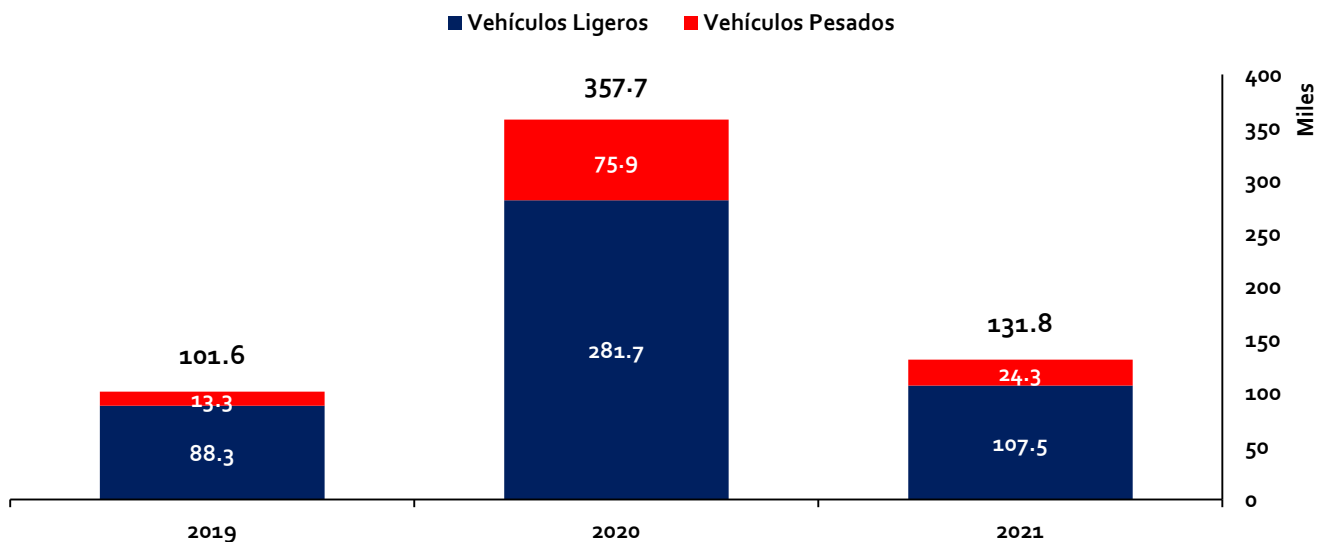


Tramo Vial - Ovalo Chancay - Huaral - Acos



Fuente: Concesionario
Datos: Marzo 2018 a abril 2021
Elaboración: Supervisión Estadística Financiera - GSF

Tramo Vial - Nuevo Mocupe - Cayaltí - Oyotún



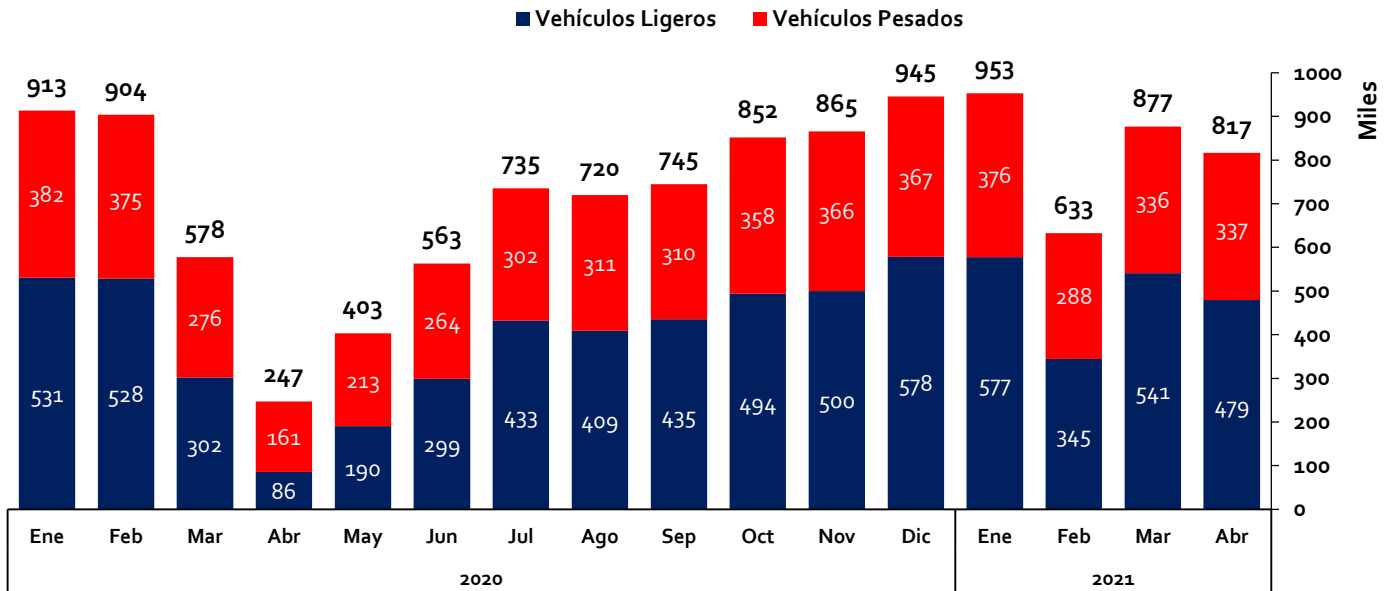
Fuente: Concesionario
Datos: Noviembre 2019 a abril 2021
Elaboración: Supervisión Estadística Financiera - GSF

EVOLUCIÓN ANUAL

TRÁFICO VEHICULAR



Red Vial N° 5 - Tramo Ancón-Huacho-Pativilca

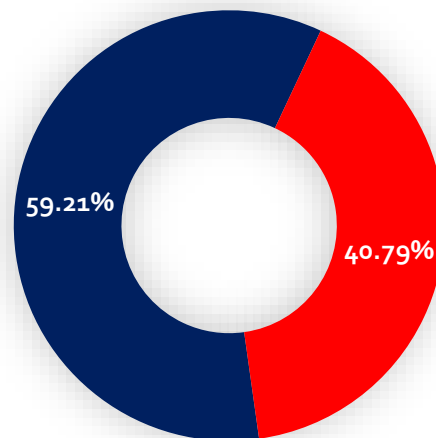


Fuente: Concesionario

Elaboración: Supervisión Estadística Financiera - GSF

Tráfico Vehicular Acumulado Enero - Abril			
Concepto	2020	2021	Variación %
Vehículos Ligeros	1,446,886	1,941,758	34.20%
Vehículos Pesados	1,194,236	1,337,525	12.00%
Total	2,641,122	3,279,283	24%

■ Vehículos Ligeros ■ Vehículos Pesados



Fuente: Concesionario

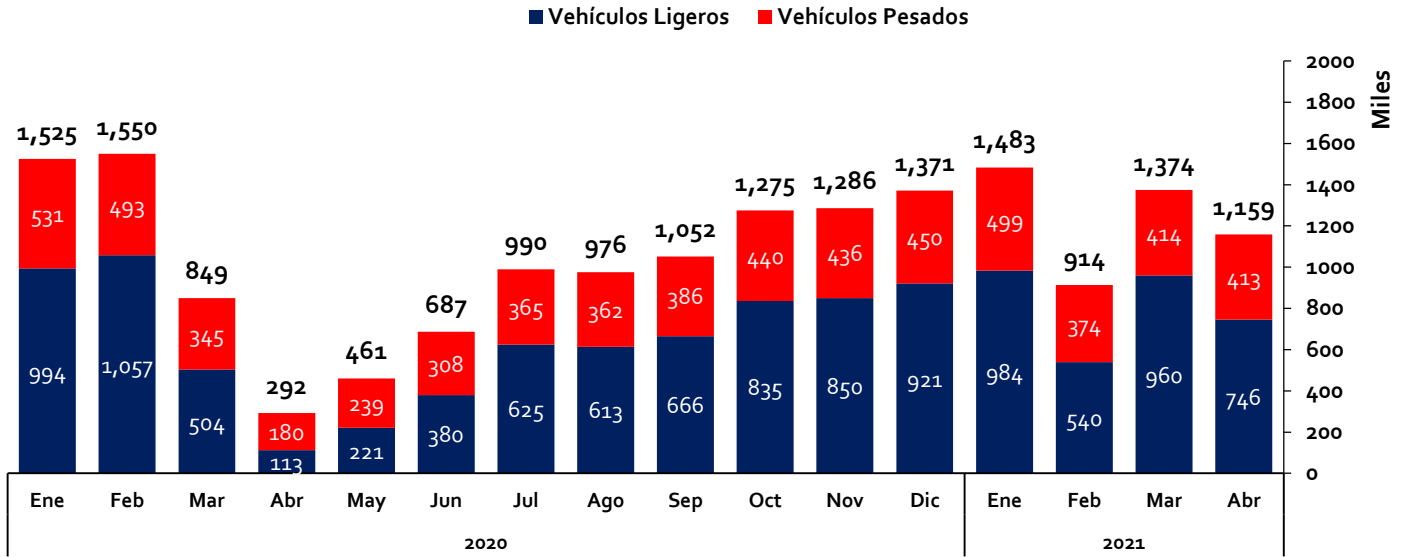
Elaboración: Supervisión Estadística Financiera - GSF

TRÁFICO VEHICULAR



Red Vial N° 6 - Pucusana-Cerro Azul-Ica

EVOLUCIÓN MENSUAL

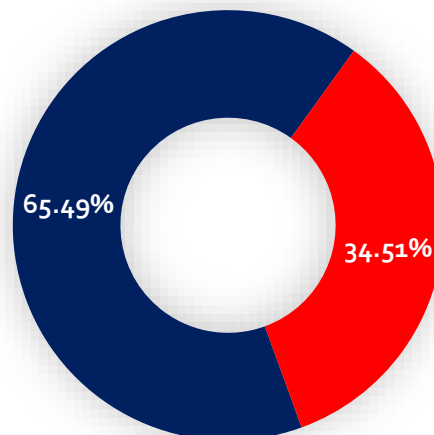


Fuente: Concesionario

Elaboración: Supervisión Estadística Financiera - GSF

Tráfico Vehicular Acumulado Enero - Abril			
Concepto	2020	2021	Variación %
Vehículos Ligeros	2,668,106	3,229,000	21.02%
Vehículos Pesados	1,548,112	1,701,190	9.89%
Total	4,216,218	4,930,190	17%

■ Vehículos Ligeros ■ Vehículos Pesados



Fuente: Concesionario

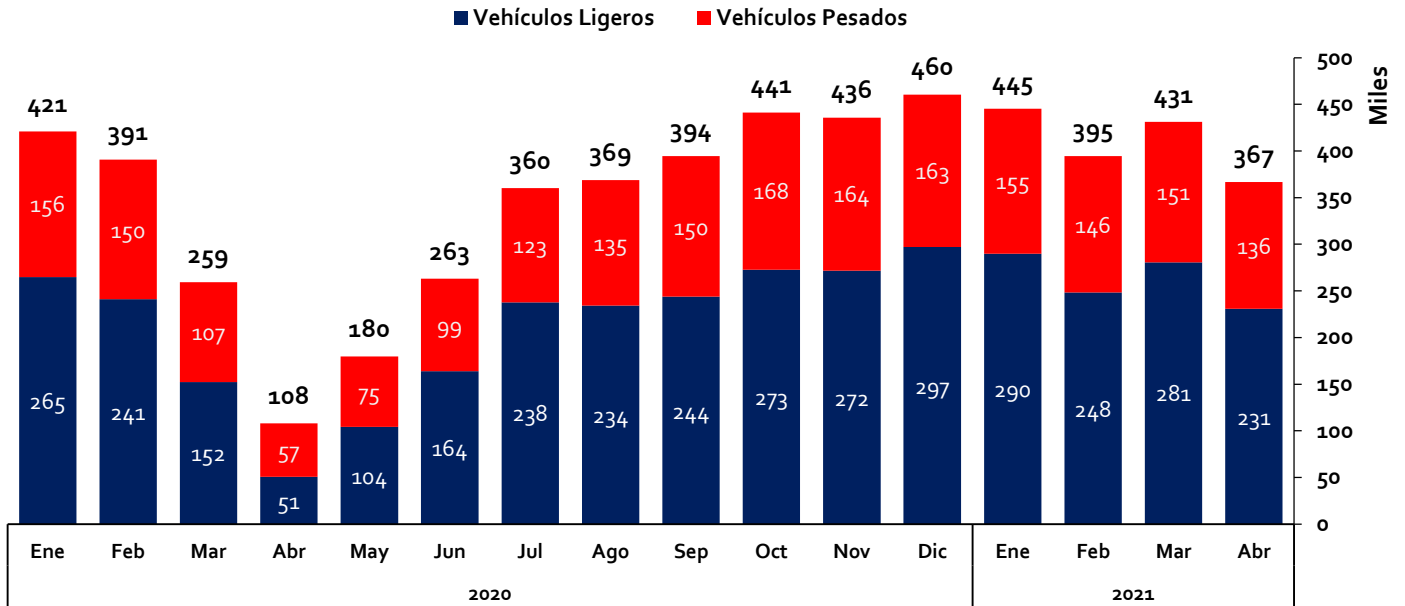
Elaboración: Supervisión Estadística Financiera - GSF

TRÁFICO VEHICULAR



IIRSA Norte: Paita-Yurimaguas

EVOLUCIÓN MENSUAL

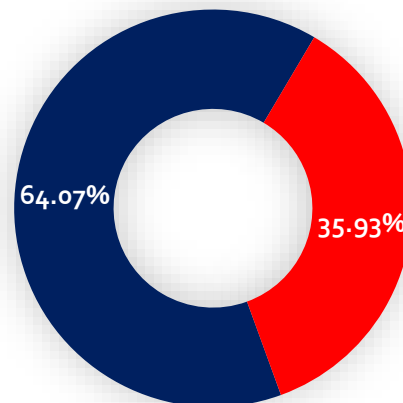


Fuente: Concesionario

Elaboración: Supervisión Estadística Financiera - GSF

Tráfico Vehicular Acumulado Enero - Abril			
Concepto	2020	2021	Variación %
Vehículos Ligeros	709,003	1,049,313	48.00%
Vehículos Pesados	470,169	588,558	25.18%
Total	1,179,172	1,637,871	39%

■ Vehículos Ligeros ■ Vehículos Pesados



Fuente: Concesionario

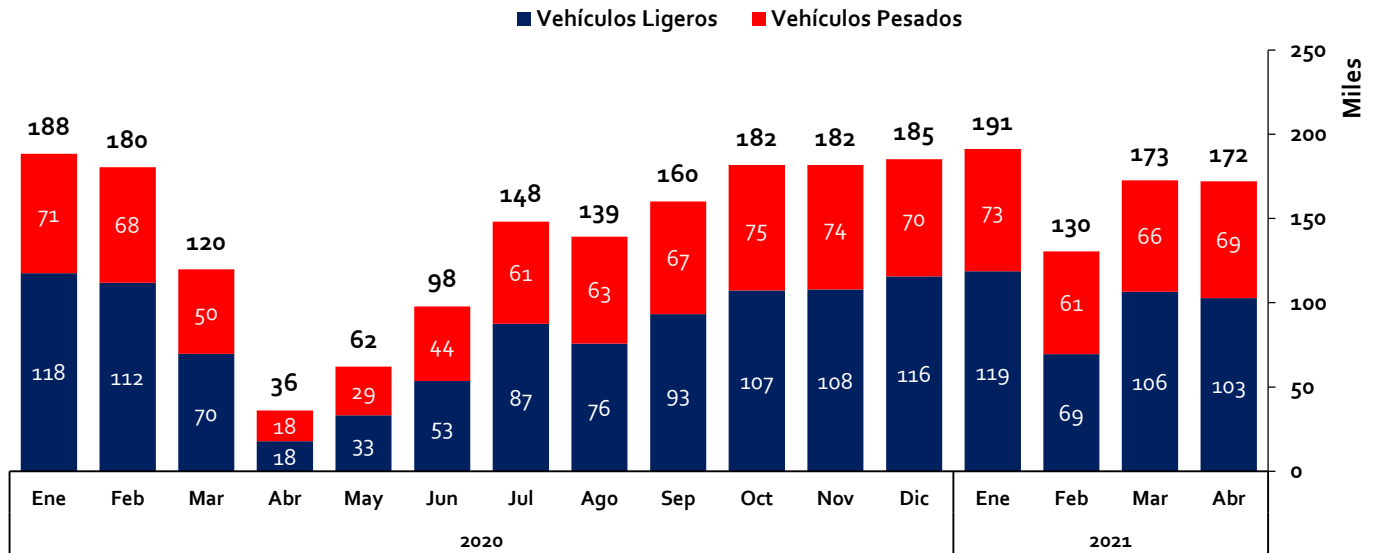
Elaboración: Supervisión Estadística Financiera - GSF

TRÁFICO VEHICULAR



● IIRSA Sur, Tramo 1: Marcona - Urcos

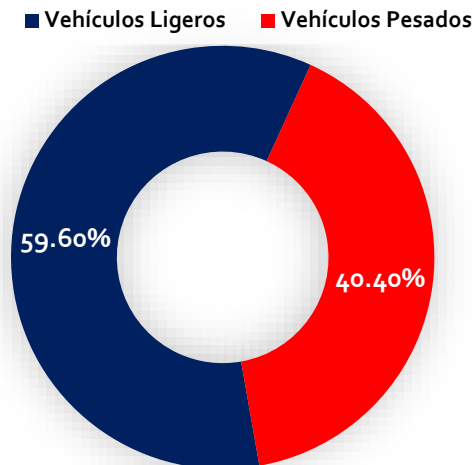
EVOLUCIÓN MENSUAL



Fuente: Concesionario

Elaboración: Supervisión Estadística Financiera - GSF

Tráfico Vehicular Acumulado Enero - Abril			
Concepto	2020	2021	Variación %
Vehículos Ligeros	316,943	397,193	25.32%
Vehículos Pesados	207,748	269,262	29.61%
Total	524,691	666,455	27%



Fuente: Concesionario

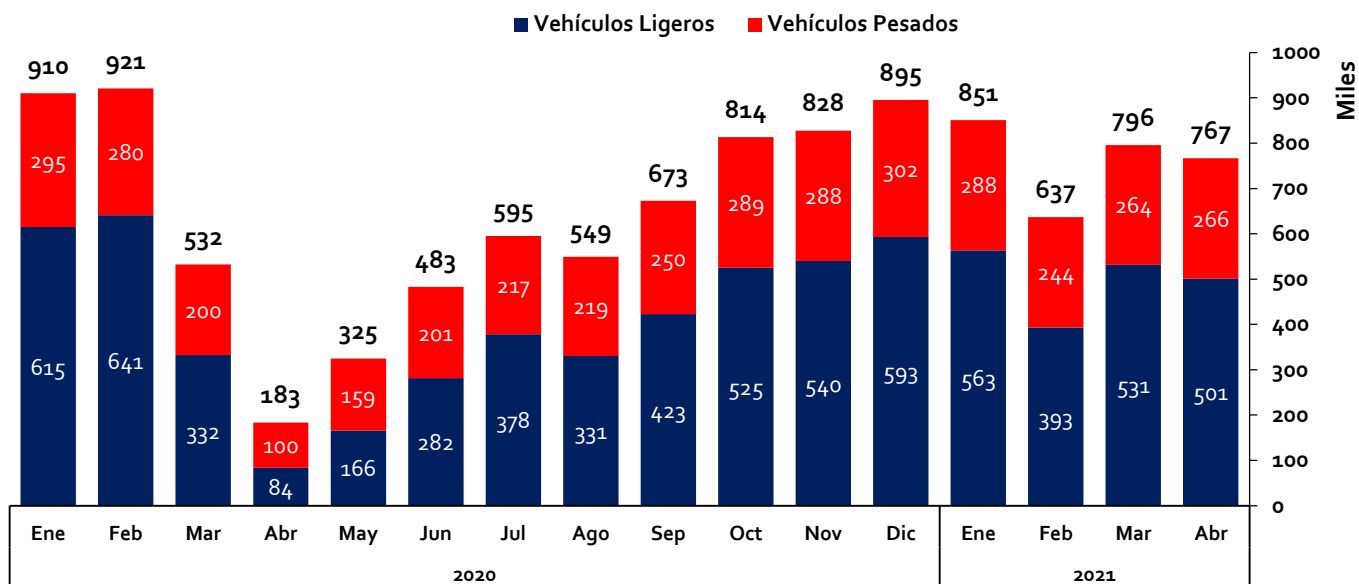
Elaboración: Supervisión Estadística Financiera - GSF

TRÁFICO VEHICULAR



IIRSA Sur, Tramo 5: Ilo, Matarani - Azángaro

EVOLUCIÓN MENSUAL

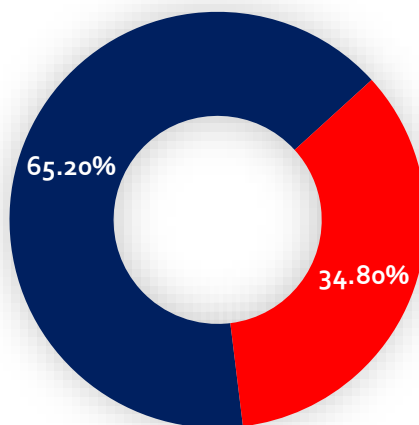


Fuente: Concesionario

Elaboración: Supervisión Estadística Financiera - GSF

Tráfico Vehicular Acumulado Enero - Abril			
Concepto	2020	2021	Variación %
Vehículos Ligeros	1,671,703	1,989,010	18.98%
Vehículos Pesados	874,579	1,061,637	21.39%
Total	2,546,282	3,050,647	20%

■ Vehículos Ligeros ■ Vehículos Pesados



Fuente: Concesionario

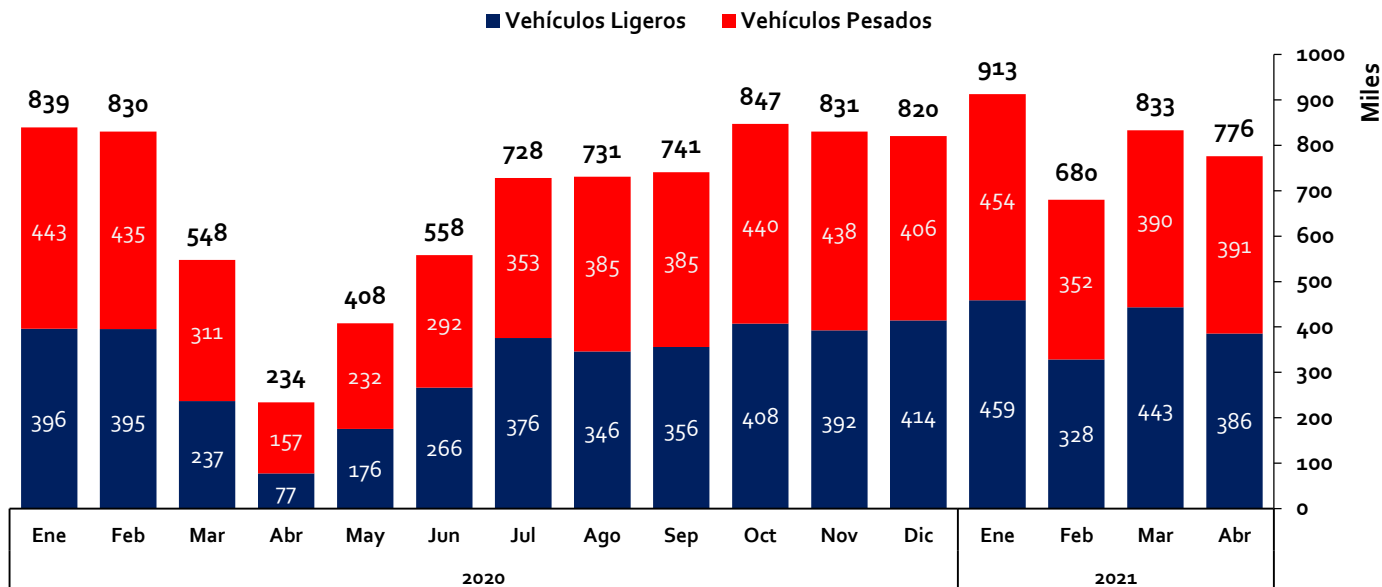
Elaboración: Supervisión Estadística Financiera - GSF

TRÁFICO VEHICULAR



Red Vial N° 4 - Pativilca - Puerto Salaverry

EVOLUCIÓN MENSUAL

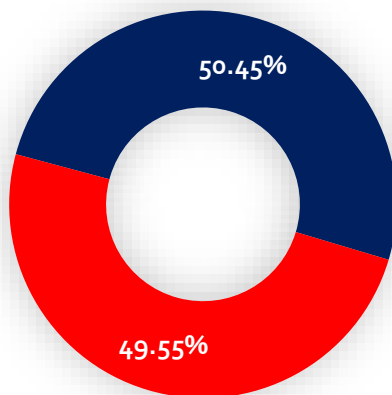


Fuente: Concesionario

Elaboración: Supervisión Estadística Financiera - GSF

Tráfico Vehicular Acumulado Enero - Abril			
Concepto	2020	2021	Variación %
Vehículos Ligeros	1,106,017	1,615,472	46.06%
Vehículos Pesados	1,345,388	1,586,421	17.92%
Total	2,451,405	3,201,893	31%

■ Vehículos Ligeros ■ Vehículos Pesados



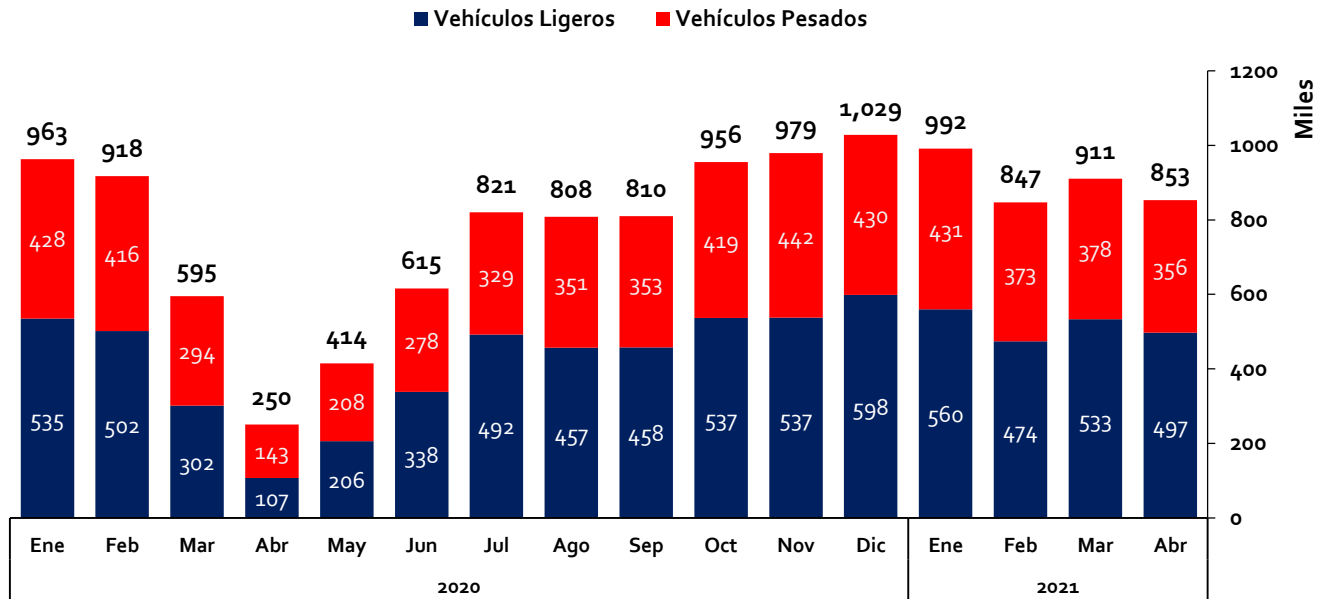
Fuente: Concesionario

Elaboración: Supervisión Estadística Financiera - GSF

TRÁFICO VEHICULAR



Autopista del Sol - Trujillo-Sullana

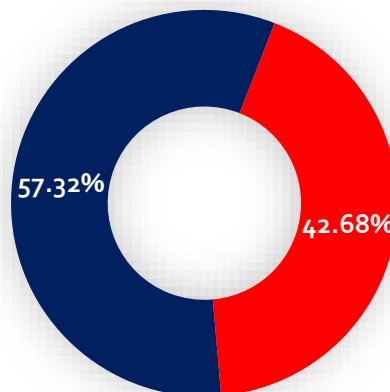


Fuente: Concesionario

Elaboración: Supervisión Estadística Financiera - GSF

Tráfico Vehicular Acumulado Enero - Abril			
Concepto	2020	2021	Variación %
Vehículos Ligeros	1,445,320	2,064,641	42.85%
Vehículos Pesados	1,280,799	1,537,613	20.05%
Total	2,726,119	3,602,254	32%

■ Vehículos Ligeros ■ Vehículos Pesados



Fuente: Concesionario

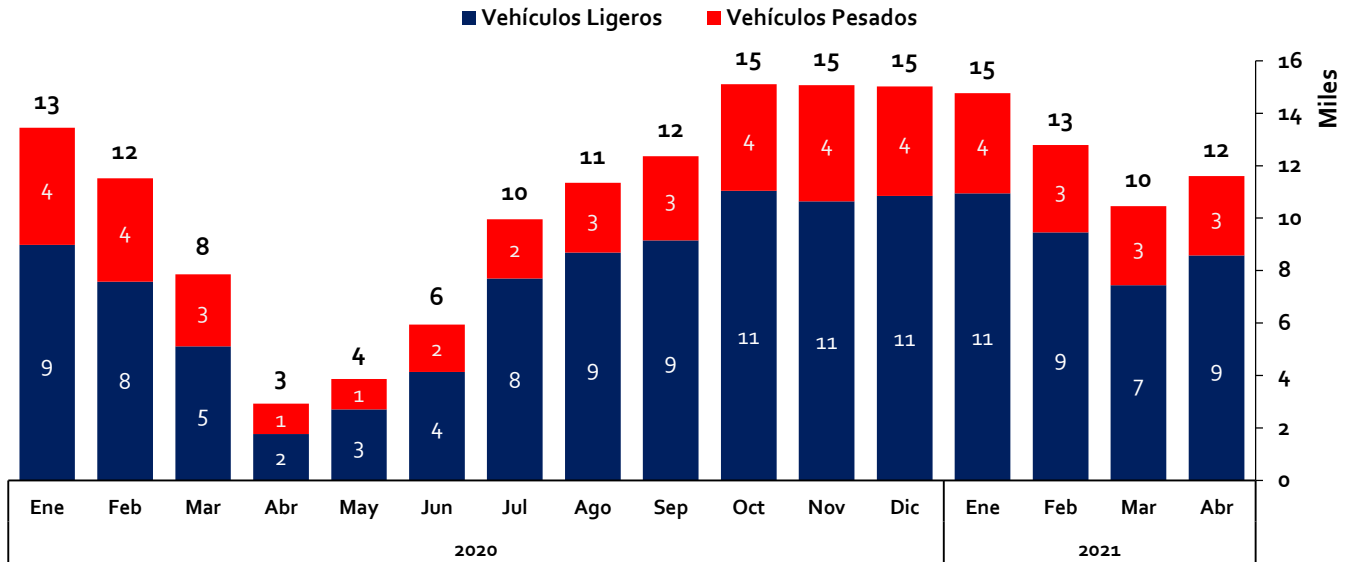
Elaboración: Supervisión Estadística Financiera - GSF

TRÁFICO VEHICULAR



Buenos Aires-Canchaque

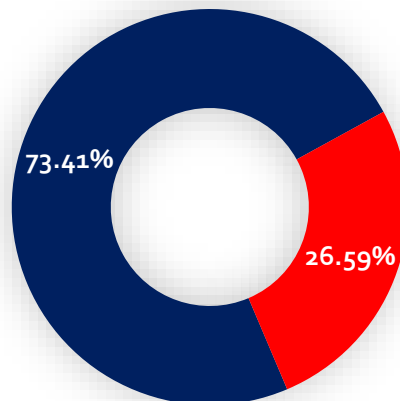
EVOLUCIÓN MENSUAL



Fuente: Concesionario
Elaboración: Supervisión Estadística Financiera - GSF

Tráfico Vehicular Acumulado Enero - Abril			
Concepto	2020	2021	Variación %
Vehículos Ligeros	23,429	36,422	55.46%
Vehículos Pesados	12,325	13,193	7.04%
Total	35,754	49,615	39%

■ Vehículos Ligeros ■ Vehículos Pesados



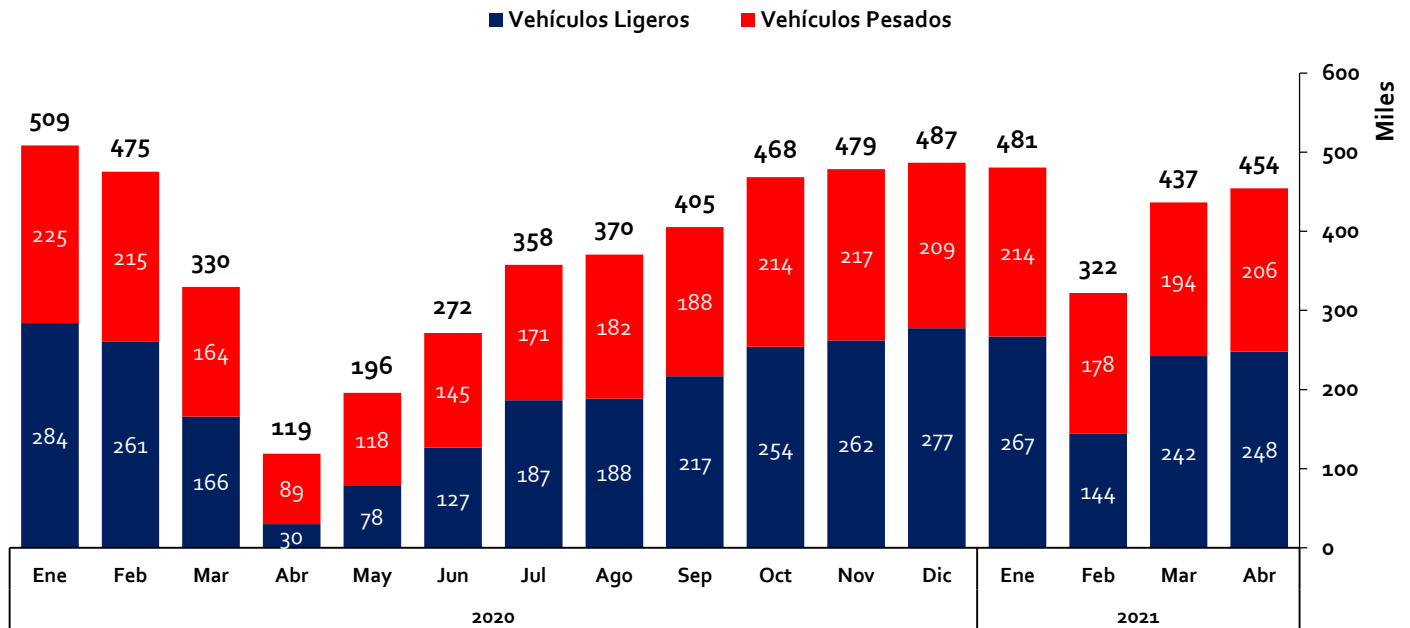
Fuente: Concesionario
Elaboración: Supervisión Estadística Financiera - GSF

TRÁFICO VEHICULAR



IIRSA Centro - Tramo 2

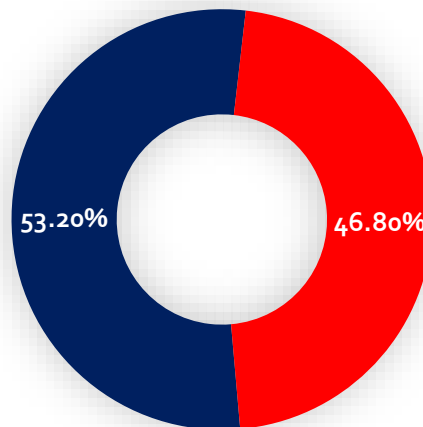
EVOLUCIÓN MENSUAL



Fuente: Concesionario
Elaboración: Supervisión Estadística Financiera - GSF

Tráfico Vehicular Acumulado Enero - Abril			
Concepto	2020	2021	Variación %
Vehículos Ligeros	740,634	900,928	21.64%
Vehículos Pesados	692,075	792,476	14.51%
Total	1,432,709	1,693,404	18.2%

■ Vehículos Ligeros ■ Vehículos Pesados



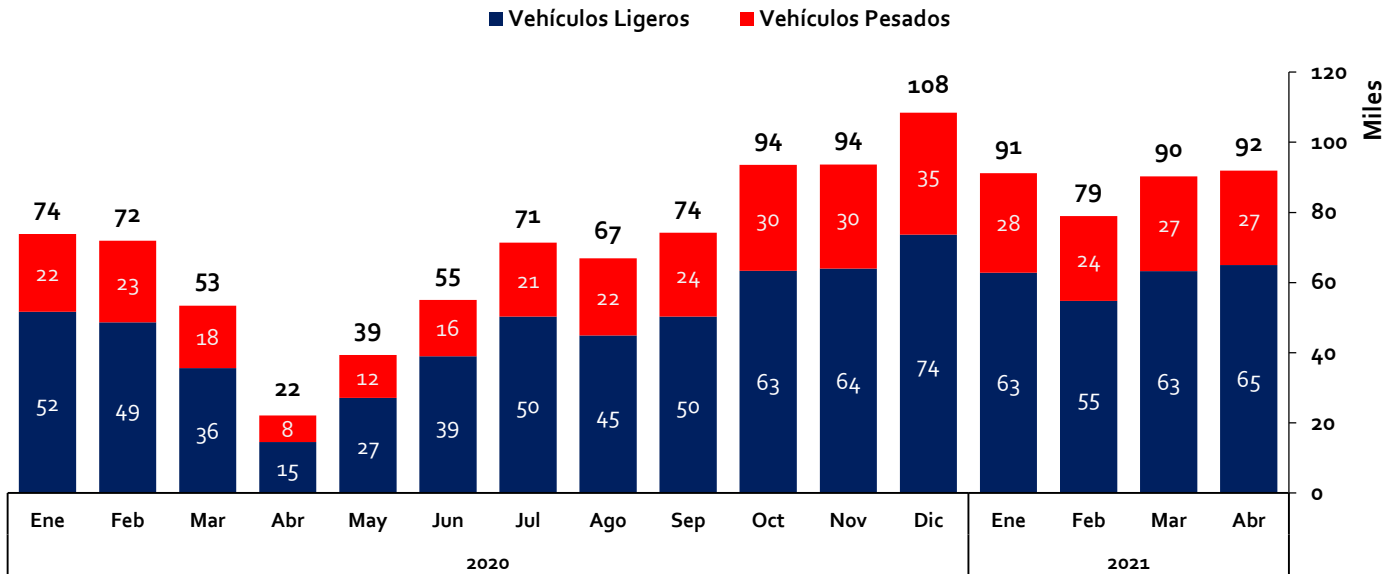
Fuente: Concesionario
Elaboración: Supervisión Estadística Financiera - GSF

TRÁFICO VEHICULAR



● IIRSA Sur, Tramo 4: Azángaro-Inambari

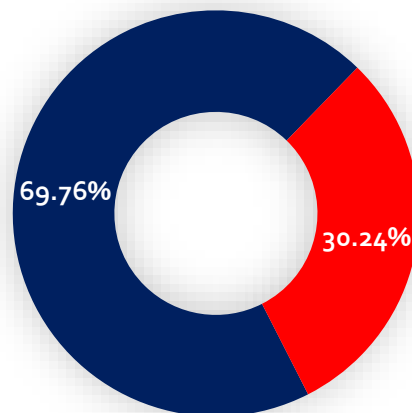
EVOLUCIÓN MENSUAL



Fuente: Concesionario
Elaboración: Supervisión Estadística Financiera - GSF

Tráfico Vehicular Acumulado Enero - Abril			
Concepto	2020	2021	Variación %
Vehículos Ligeros	150,533	245,802	63.29%
Vehículos Pesados	70,787	106,550	50.52%
Total	221,320	352,352	59.2%

■ Vehículos Ligeros ■ Vehículos Pesados

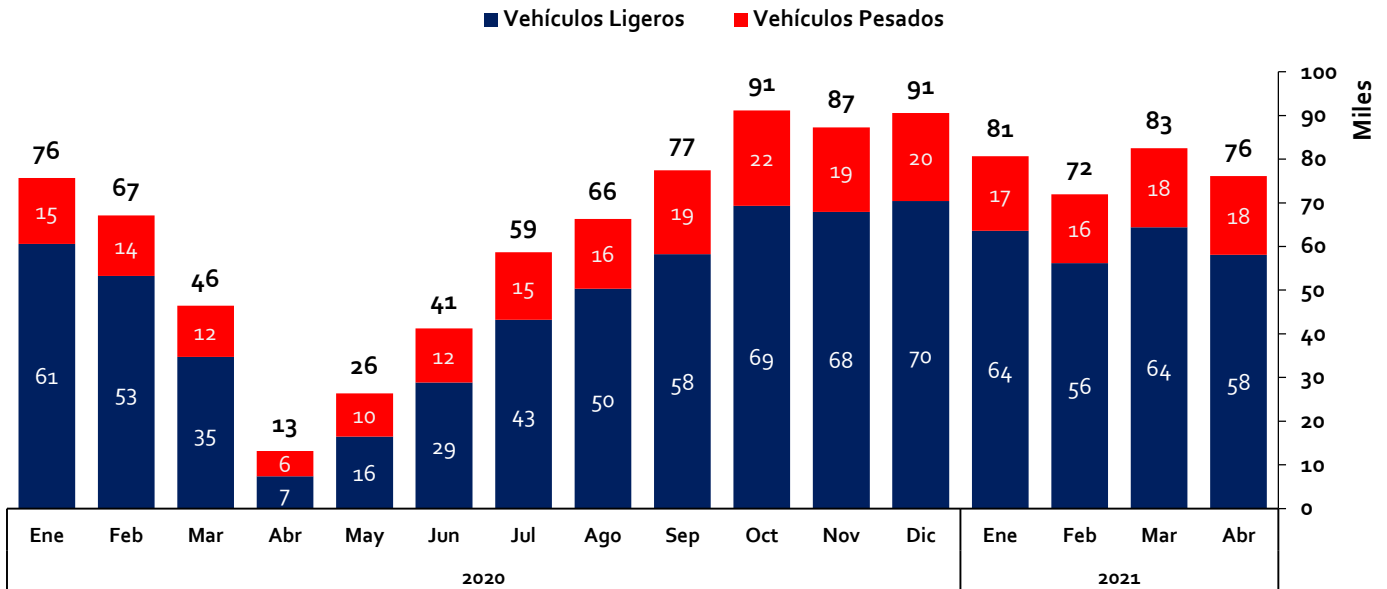


Fuente: Concesionario
Elaboración: Supervisión Estadística Financiera - GSF

TRÁFICO VEHICULAR



IIRSA Sur, Tramo 3: Inambari-Iñapari

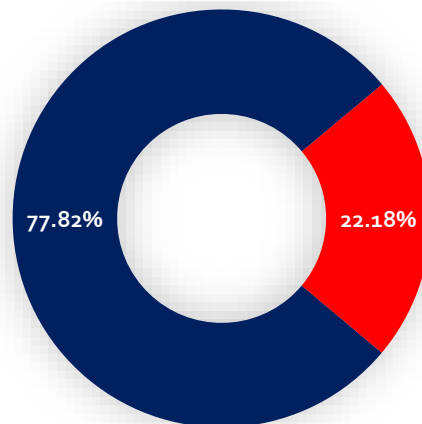


Fuente: Concesionario

Elaboración: Supervisión Estadística Financiera - GSF

Tráfico Vehicular Acumulado Enero - Abril			
Concepto	2020	2021	Variación %
Vehículos Ligeros	155,905	242,255	55.39%
Vehículos Pesados	46,458	69,060	48.65%
Total	202,363	311,315	53.8%

■ Vehículos Ligeros ■ Vehículos Pesados



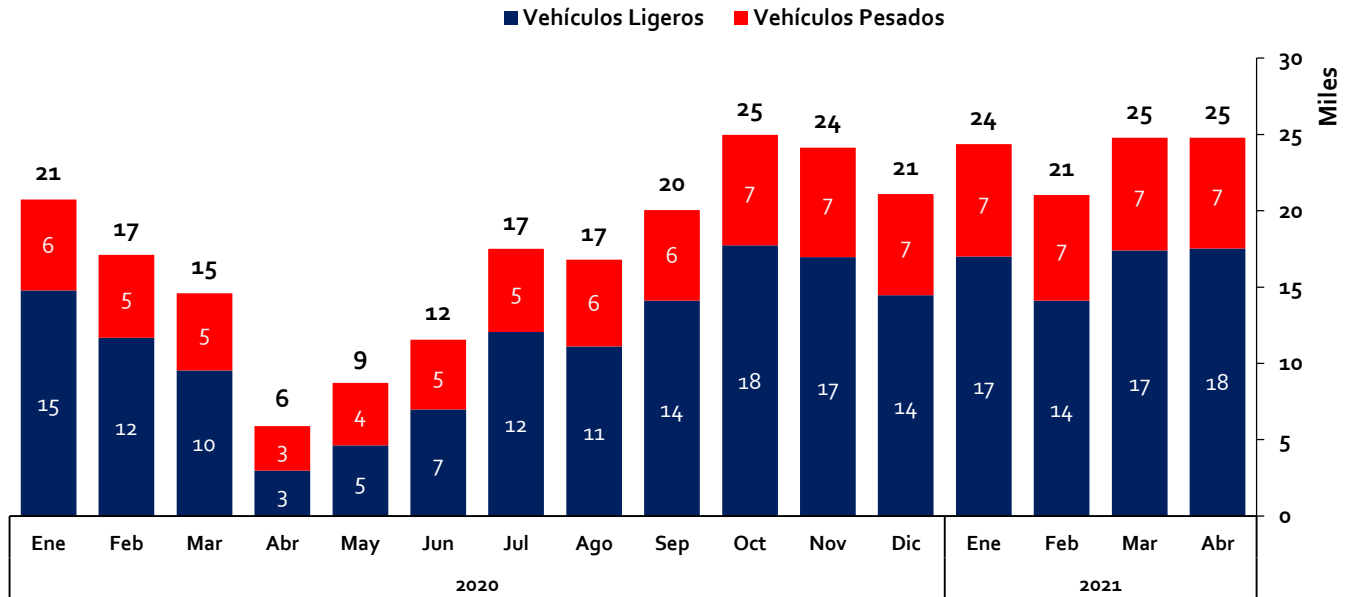
Fuente: Concesionario

Elaboración: Supervisión Estadística Financiera - GSF

TRÁFICO VEHICULAR



● IIRSA Sur, Tramo 2 : Urcos-Inambari

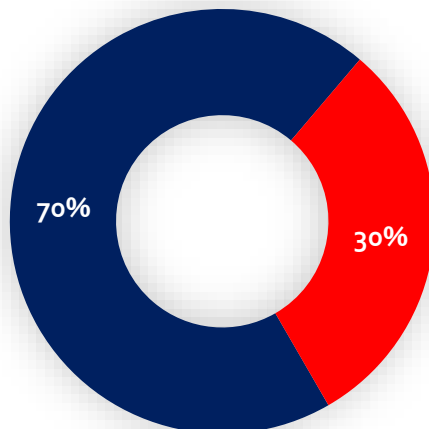


Fuente: Concesionario

Elaboración: Supervisión Estadística Financiera - GSF

Tráfico Vehicular Acumulado Enero - Abril			
Concepto	2020	2021	Variación %
Vehículos Ligeros	38,974	66,032	69.43%
Vehículos Pesados	19,324	28,907	49.59%
Total	58,298	94,939	62.9%

■ Vehículos Ligeros ■ Vehículos Pesados



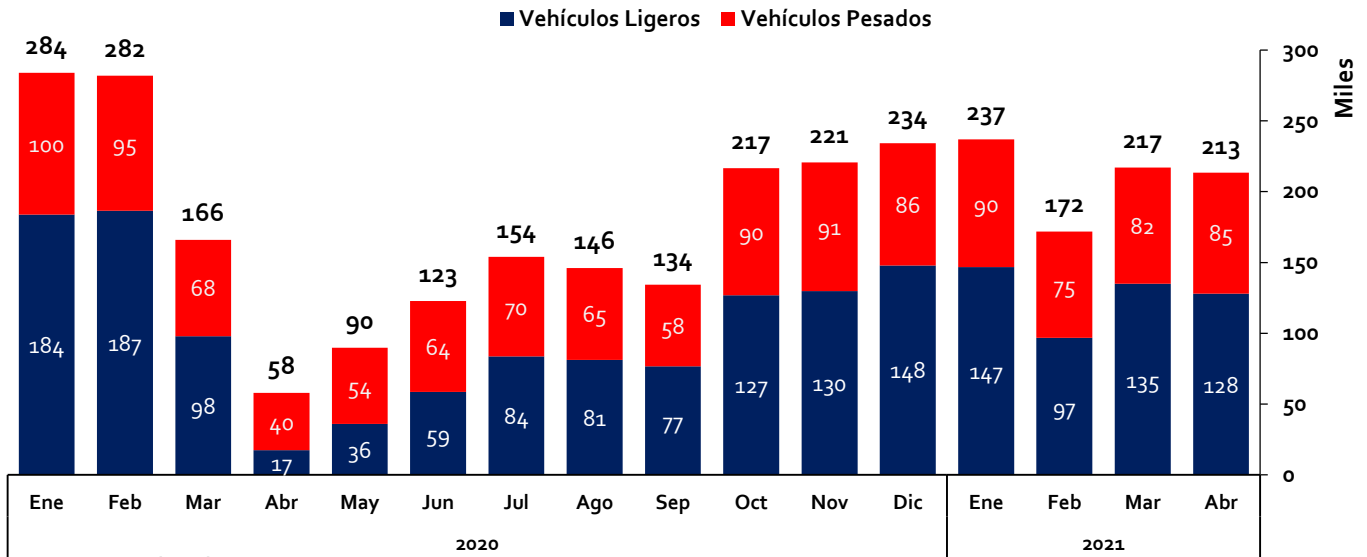
Fuente: Concesionario

Elaboración: Supervisión Estadística Financiera - GSF

TRÁFICO VEHICULAR



Tramo Vial Desvío Quilca - La Concordia

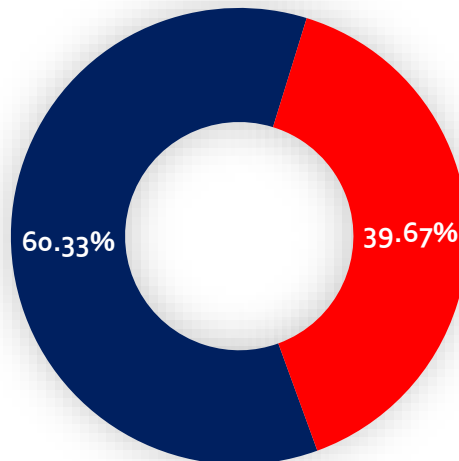


Fuente: Concesionario

Elaboración: Supervisión Estadística Financiera - GSF

Tráfico Vehicular Acumulado Enero - Abril			
Concepto	2020	2021	Variación %
Vehículos Ligeros	485,590	506,207	4.25%
Vehículos Pesados	303,824	332,861	9.56%
Total	789,414	839,068	6.3%

■ Vehículos Ligeros ■ Vehículos Pesados



Fuente: Concesionario

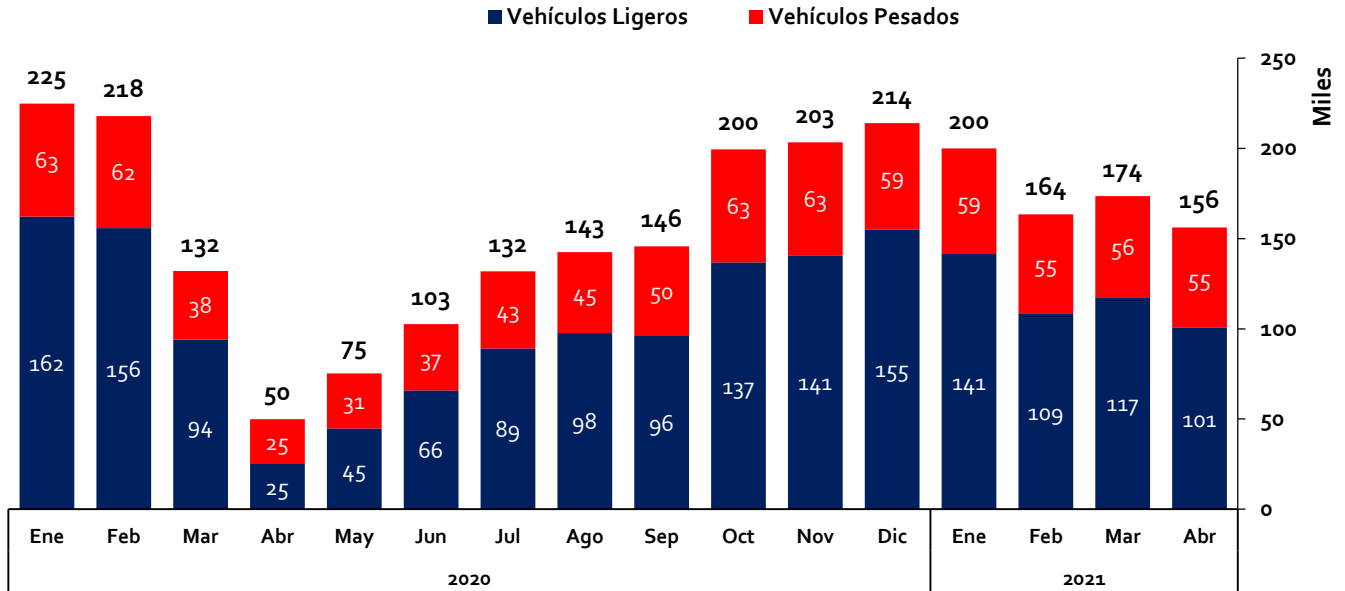
Elaboración: Supervisión Estadística Financiera - GSF

TRÁFICO VEHICULAR



● Longitudinal de la Sierra Tramo 2

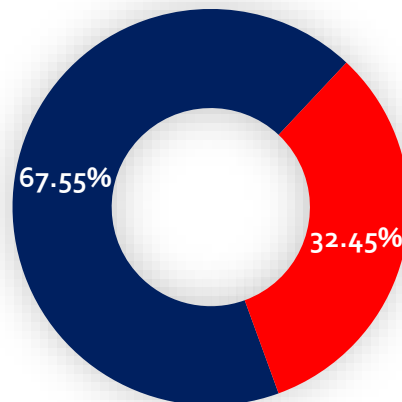
EVOLUCIÓN MENSUAL



Fuente: Concesionario
Elaboración: Supervisión Estadística Financiera - GSF

Tráfico Vehicular Acumulado Enero - Abril			
Concepto	2020	2021	Variación %
Vehículos Ligeros	437,258	468,258	7.09%
Vehículos Pesados	187,364	224,976	20.07%
Total	624,622	693,234	11.0%

■ Vehículos Ligeros ■ Vehículos Pesados



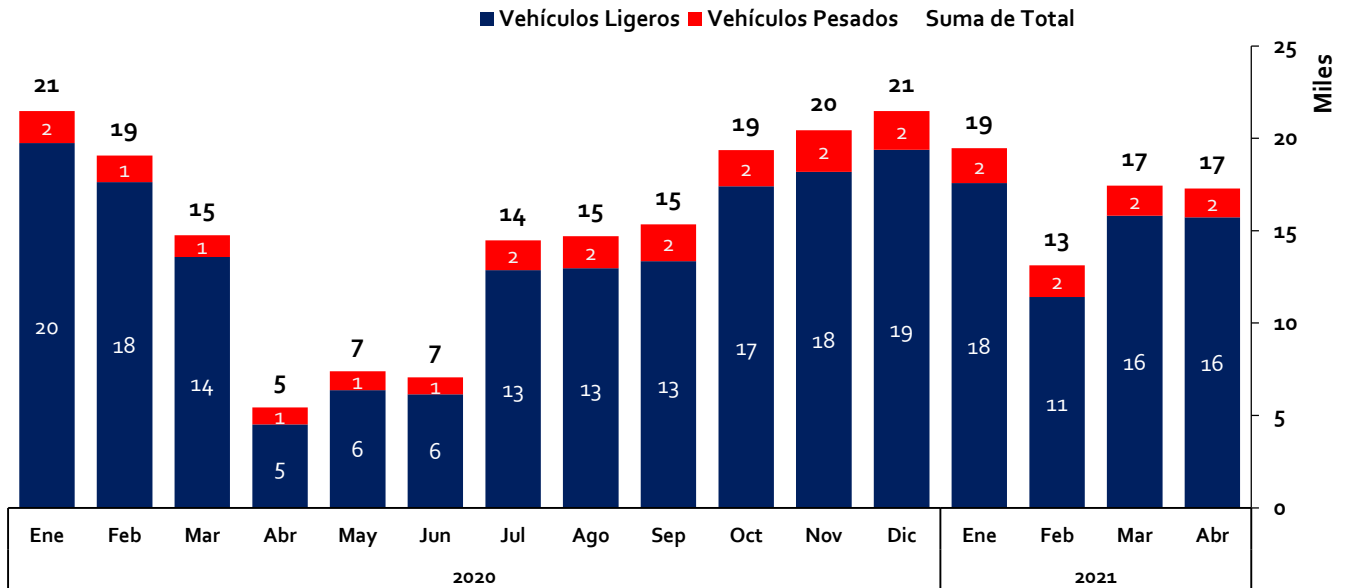
Fuente: Concesionario
Elaboración: Supervisión Estadística Financiera - GSF

TRÁFICO VEHICULAR



Tramo Vial - Ovalo Chancay - Huaral - Acos

EVOLUCIÓN MENSUAL

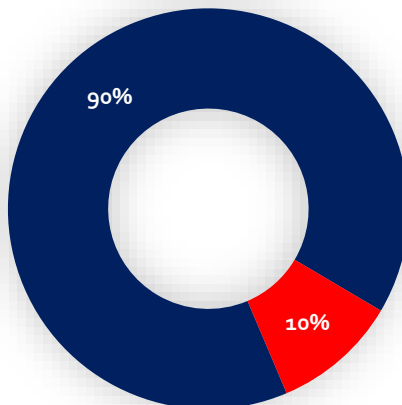


Fuente: Concesionario

Elaboración: Supervisión Estadística Financiera - GSF

Tráfico Vehicular Acumulado Enero - Abril			
Concepto	2020	2021	Variación %
Vehículos Ligeros	55,462	60,514	9.11%
Vehículos Pesados	5,269	6,809	29.23%
Total	60,731	67,323	11%

■ Vehículos Ligeros ■ Vehículos Pesados



Fuente: Concesionario

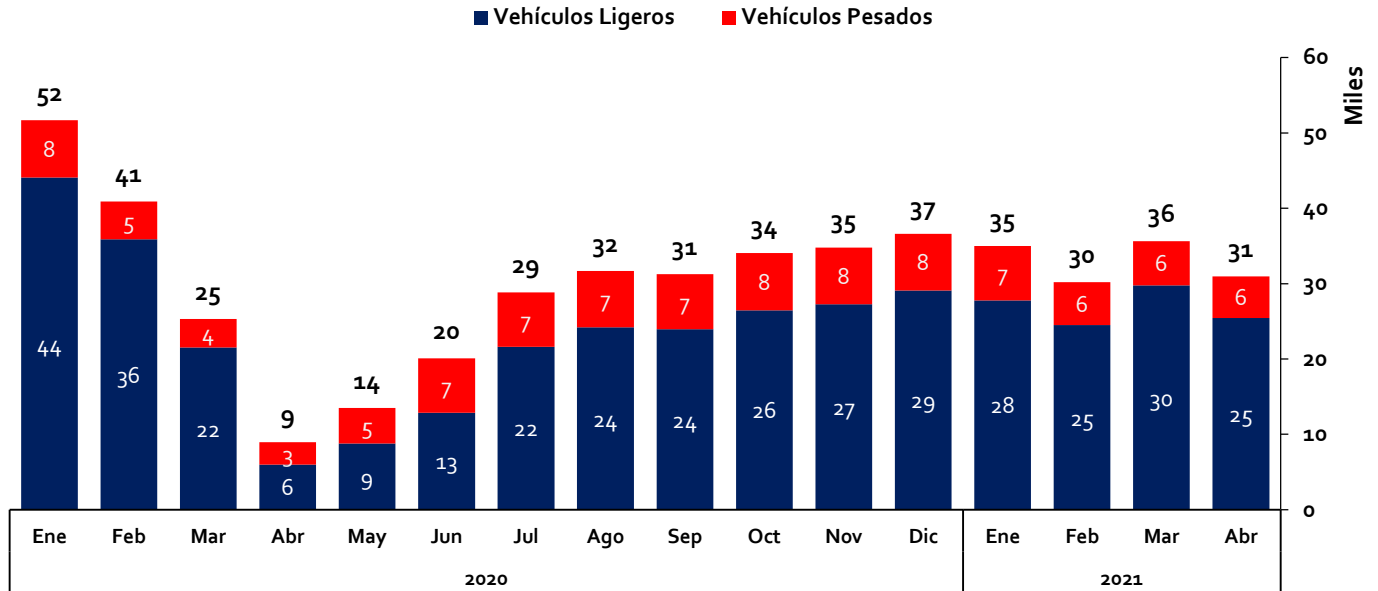
Elaboración: Supervisión Estadística Financiera - GSF

TRÁFICO VEHICULAR



Tramo Vial - Nuevo Mocupe - Cayaltí - Oyotún

EVOLUCIÓN MENSUAL

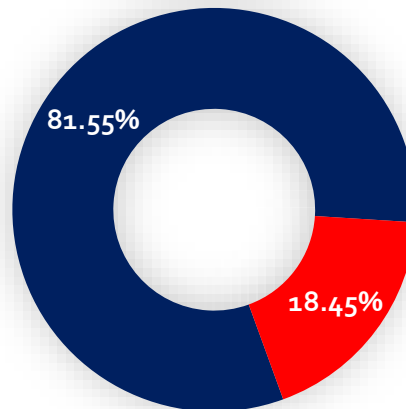


Fuente: Concesionario

Elaboración: Supervisión Estadística Financiera - GSF

Tráfico Vehicular Acumulado Enero - Abril			
Concepto	2020	2021	Variación %
Vehículos Ligeros	107,473	107,492	0.02%
Vehículos Pesados	19,351	24,316	25.66%
Total	126,824	131,808	3.9%

■ Vehículos Ligeros ■ Vehículos Pesados

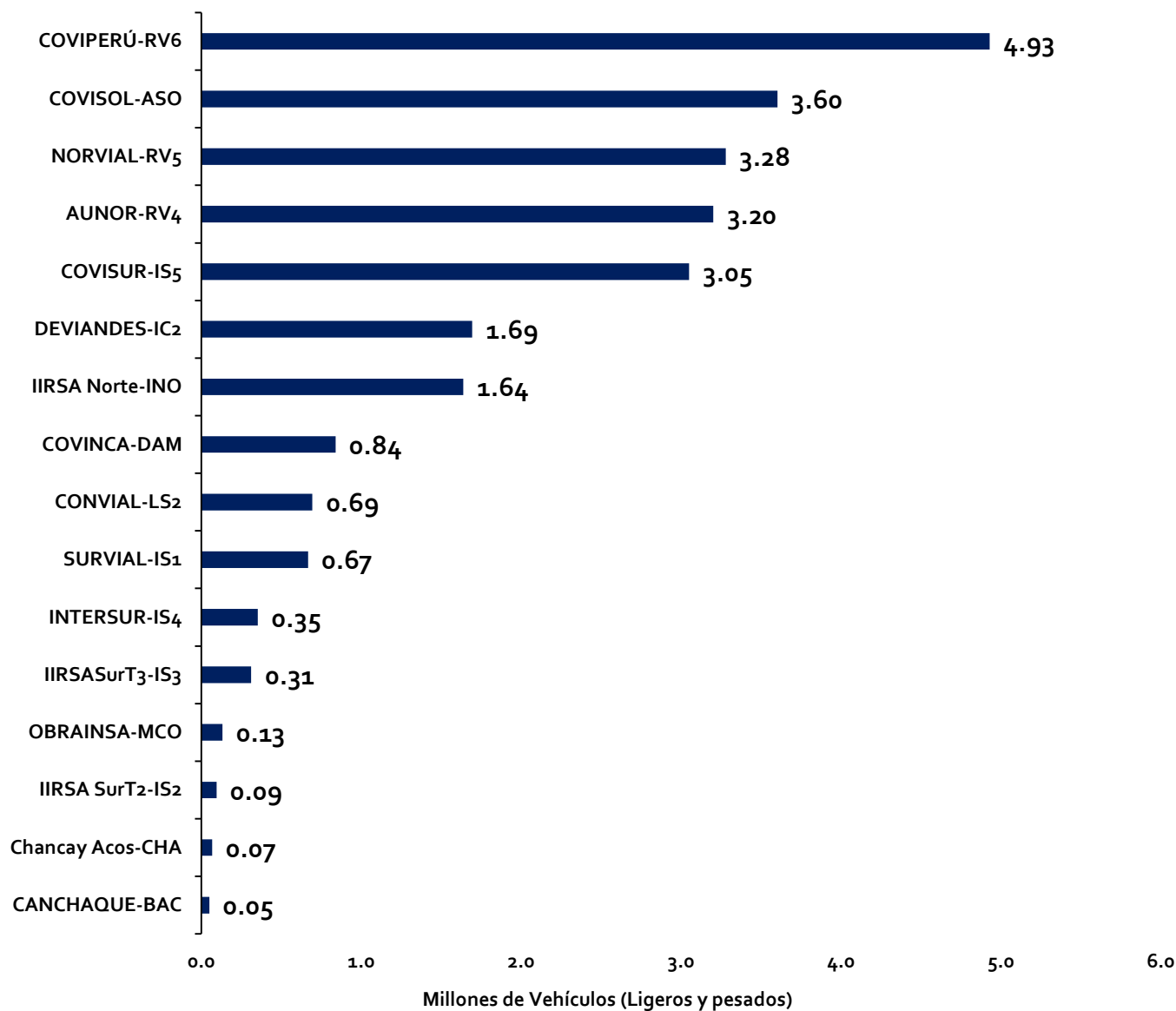


Fuente: Concesionario

Elaboración: Supervisión Estadística Financiera - GSF



Ranking de Concesiones Tráfico Vehicular Acumulado de Enero – abril 2021



Fuente: Concesionario

Elaboración: Supervisión Estadística Financiera - GSF

2

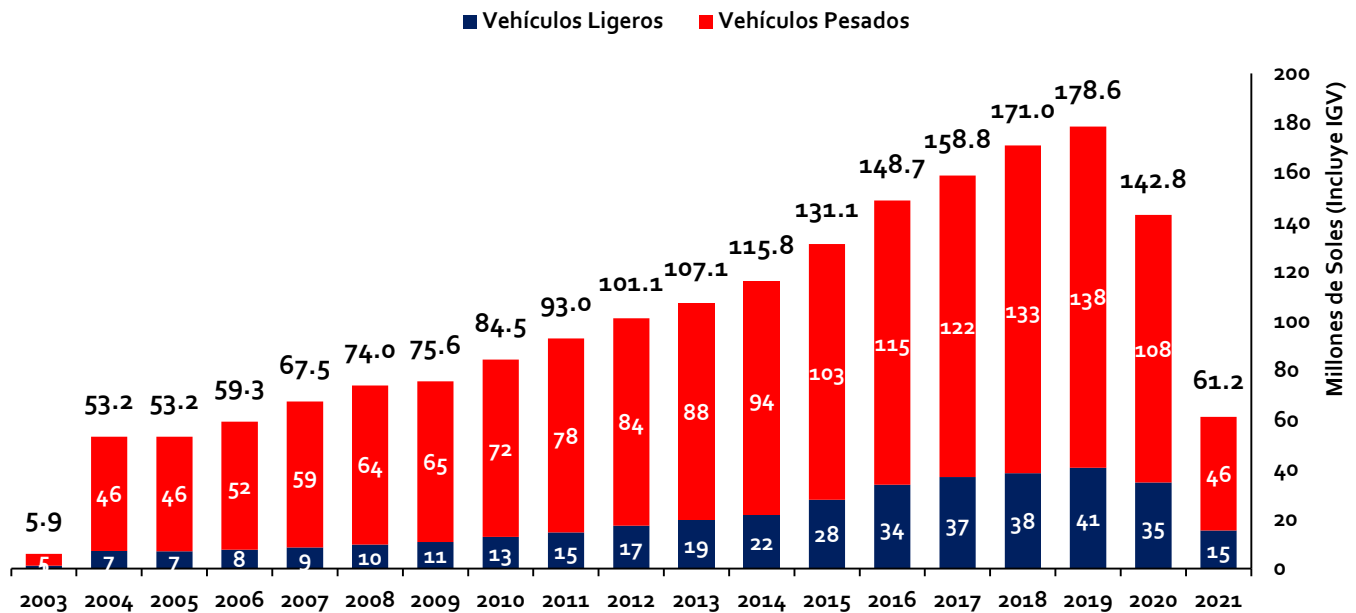
RECAUDACIÓN

RECAUDACIÓN



Red Vial N° 5 - Tramo Ancón-Huacho-Pativilca

EVOLUCIÓN ANUAL



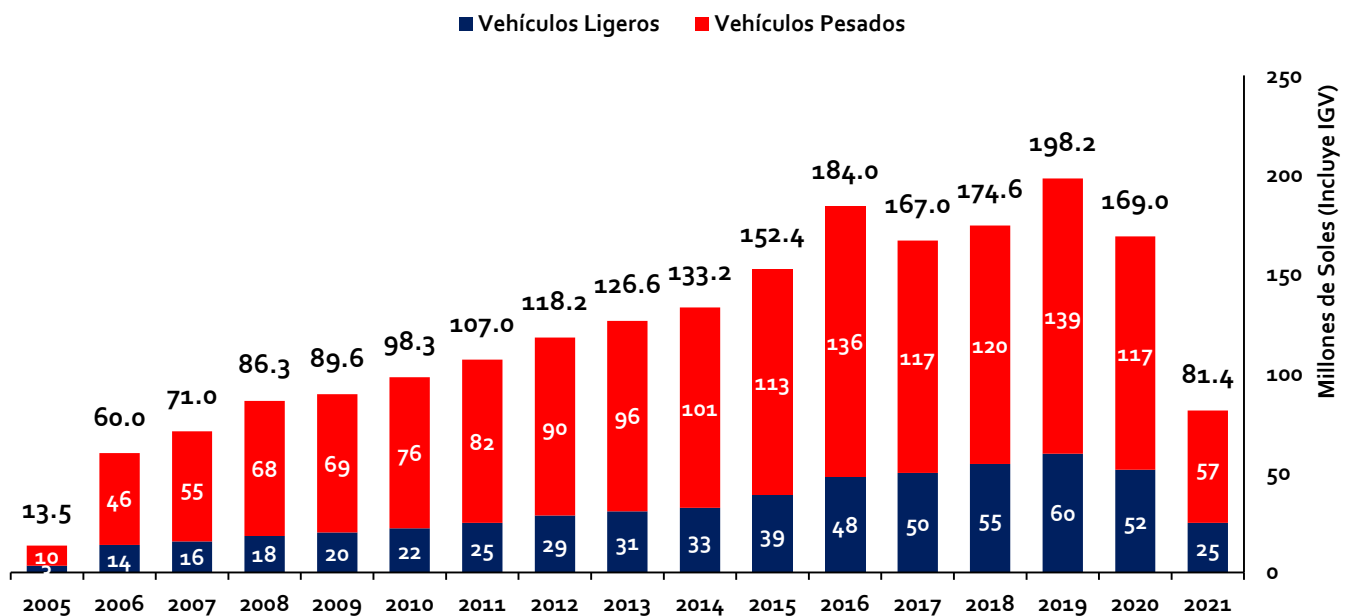
Fuente: Concesionario

Datos: Noviembre 2003 a abril 2021

Elaboración: Supervisión Estadística Financiera - GSF

*Considera ingresos por concepto de Tarjeta Prepago/Telepass

Red Vial N° 6 - Pucusana-Cerro Azul-Ica



Fuente: Concesionario

Datos: Septiembre 2005 a abril 2021

Elaboración: Supervisión Estadística Financiera - GSF

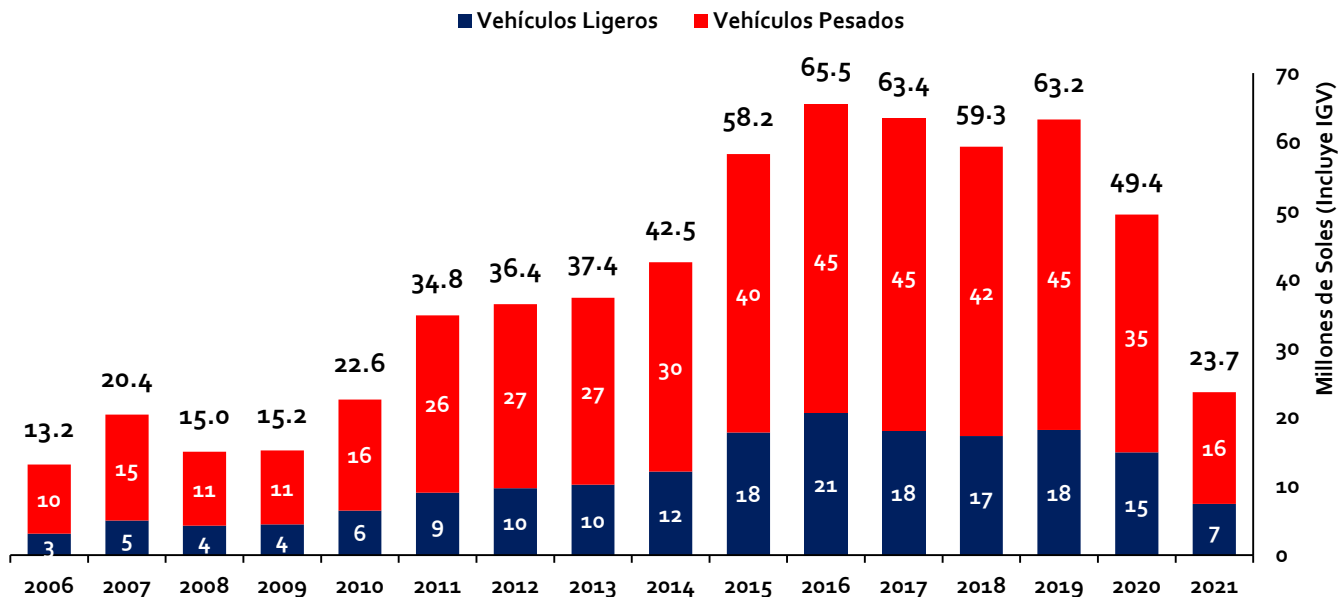
*Considera ingresos por concepto de Tarjeta Prepago/Telepass

RECAUDACIÓN



IIRSA Norte: Paita-Yurimaguas

EVOLUCIÓN ANUAL

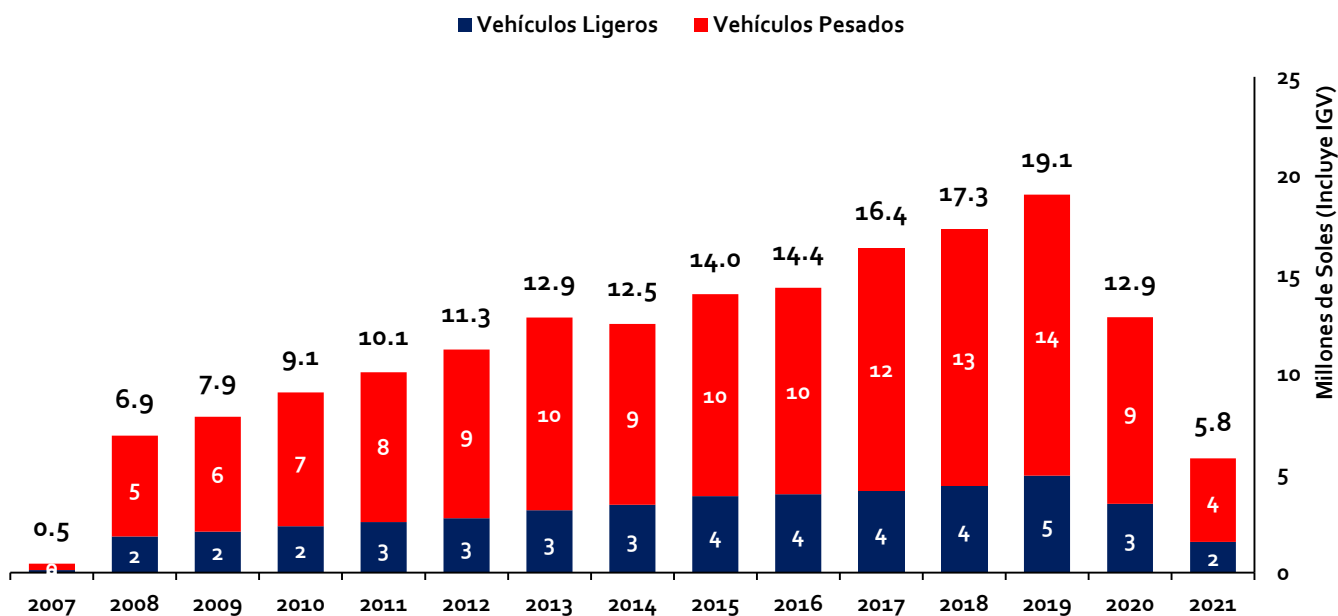


Fuente: Concesionario

Datos: junio 2006 a abril 2021

Elaboración: Supervisión Estadística Financiera - GSF

IIRSA Sur, Tramo 1: Marcona - Urcos



Fuente: Concesionario

Datos: Diciembre 2007 a abril 2021

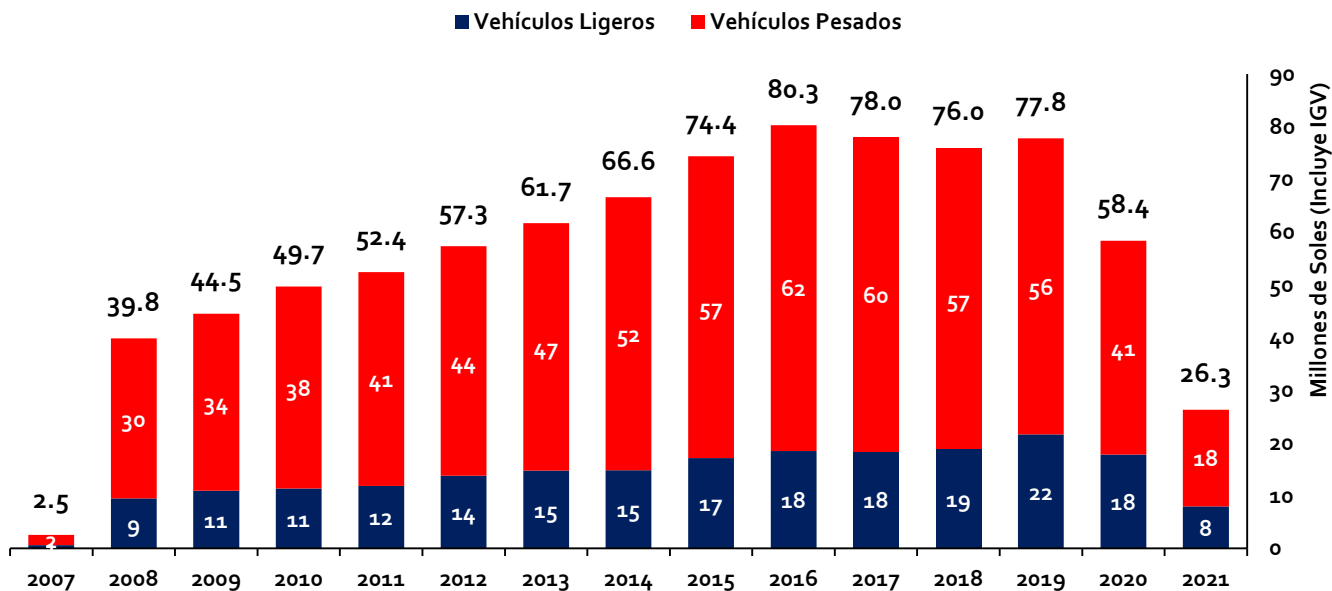
Elaboración: Supervisión Estadística Financiera - GSF

RECAUDACIÓN



● IIRSA Sur, Tramo 5: Ilo, Matarani - Azángaro

EVOLUCIÓN ANUAL

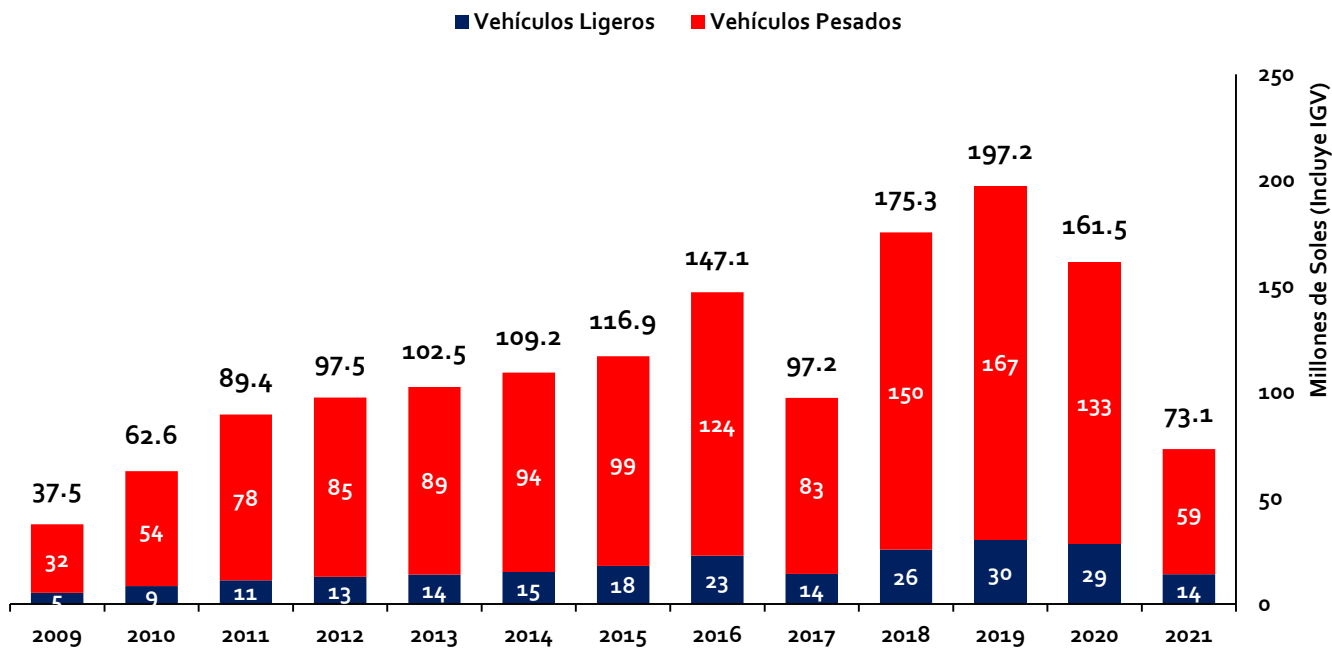


Fuente: Concesionario

Datos: Diciembre 2007 a abril 2021

Elaboración: Supervisión Estadística Financiera - GSF

● Red Vial Nº 4 - Pativilca - Puerto Salaverry



Fuente: Concesionario

Datos: Marzo 2009 a abril 2021

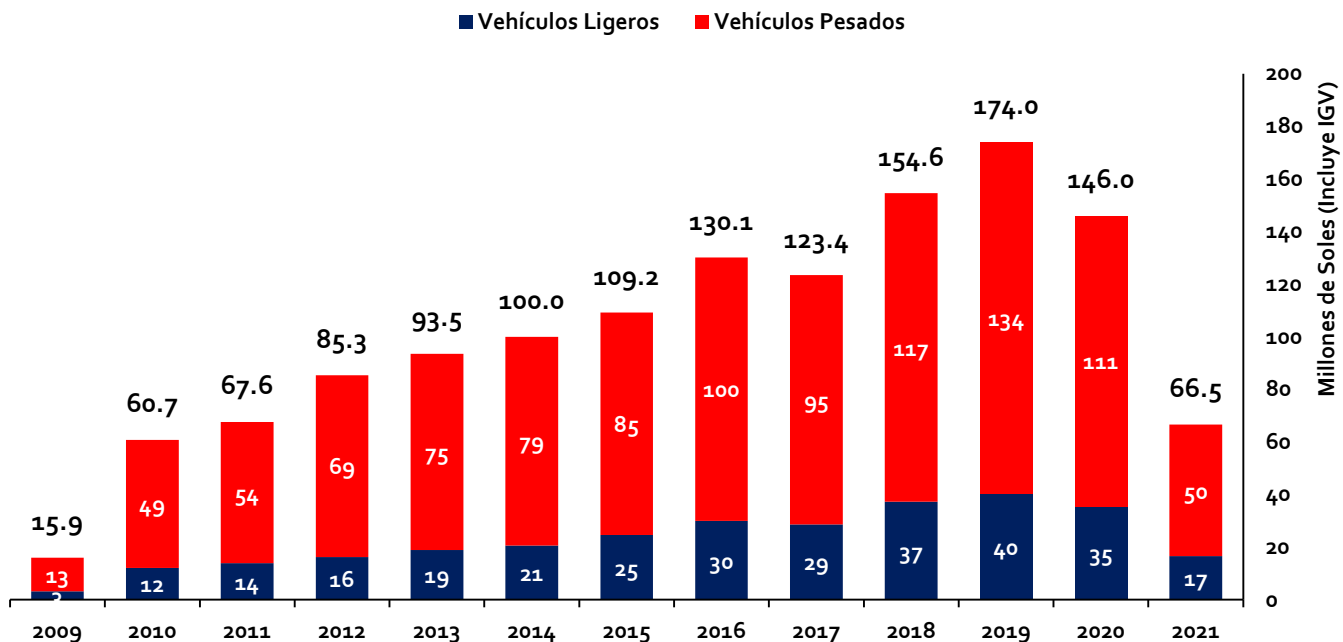
Elaboración: Supervisión Estadística Financiera - GSF

RECAUDACIÓN



Autopista del Sol - Trujillo-Sullana

EVOLUCIÓN ANUAL

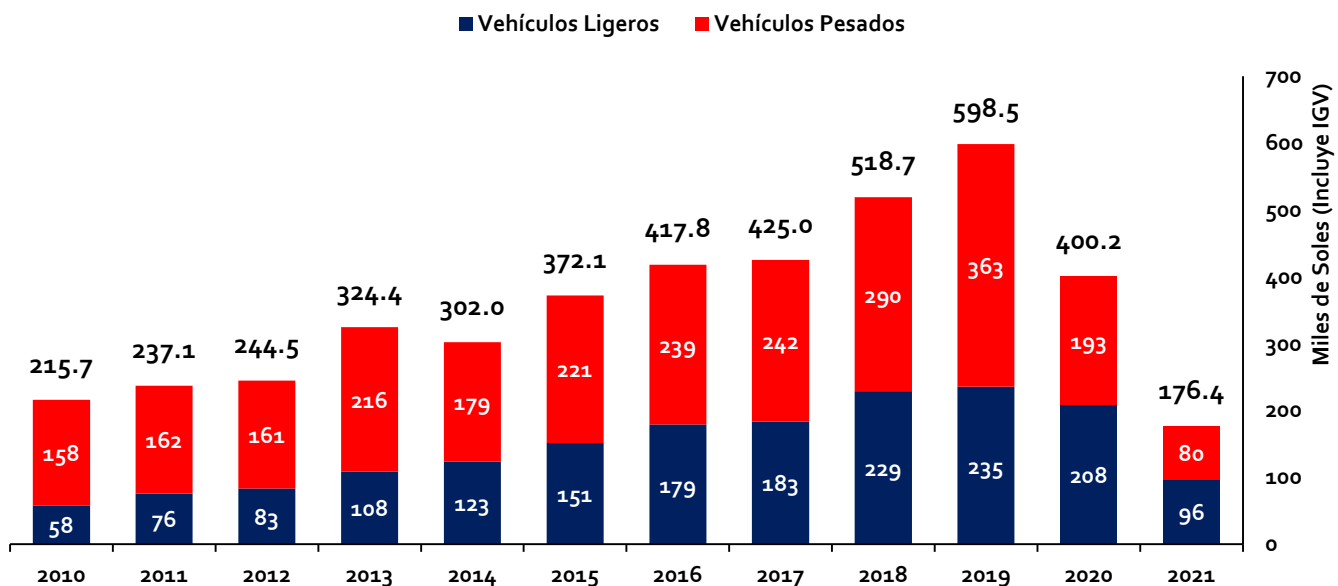


Fuente: Concesionario

Datos: Septiembre 2009 a abril 2021

Elaboración: Supervisión Estadística Financiera - GSF

Buenos Aires-Canchaque



Fuente: Concesionario

Datos: Marzo 2010 a abril 2021

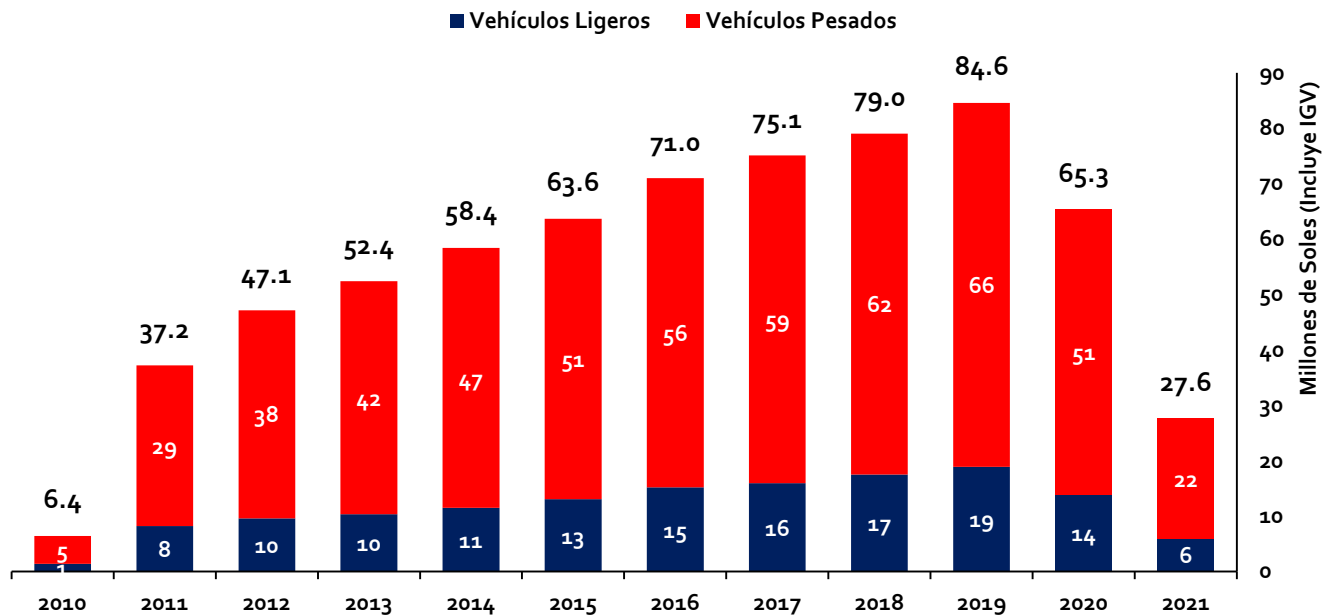
Elaboración: Supervisión Estadística Financiera - GSF

RECAUDACIÓN



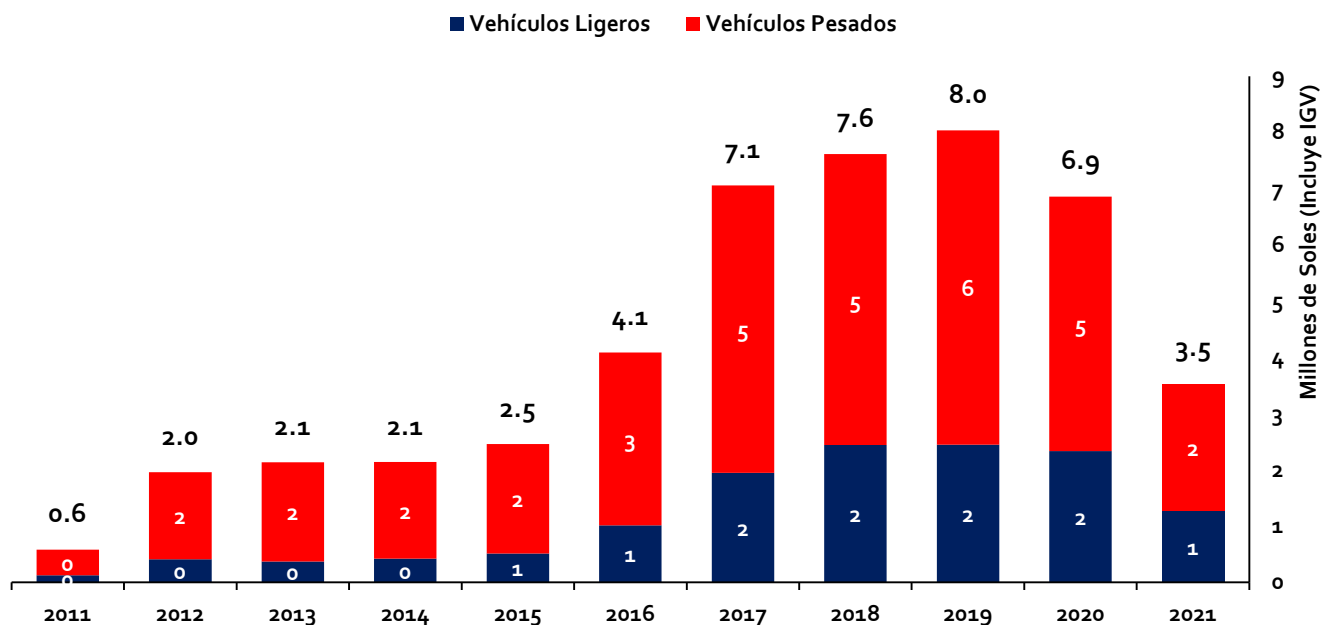
EVOLUCIÓN ANUAL

IIRSA Centro - Tramo 2



Fuente: Concesionario
 Datos: Diciembre 2010 a abril 2021
 Elaboración: Supervisión Estadística Financiera - GSF

IIRSA Sur, Tramo 4: Azángaro-Inambari



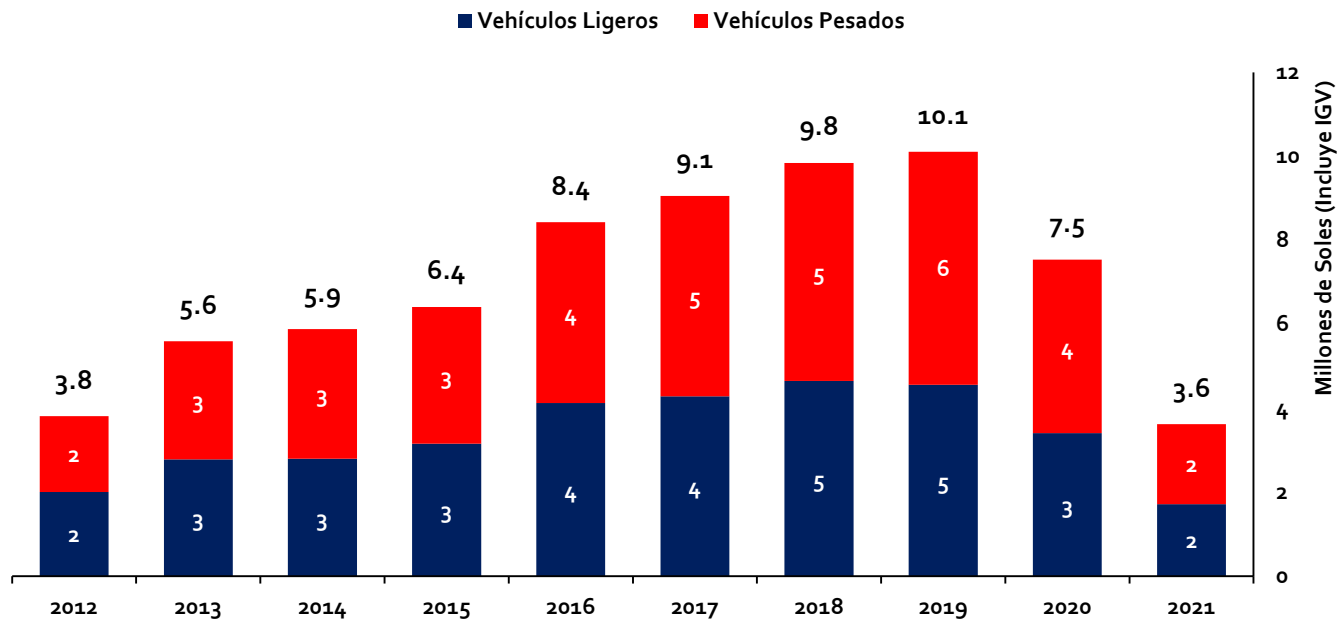
Fuente: Concesionario
 Datos: Diciembre 2011 a abril 2021
 Elaboración: Supervisión Estadística Financiera - GSF
 *Consideran ingresos por concepto de Tarjeta Prepago/Telepass

RECAUDACIÓN



IIRSA Sur, Tramo 3: Inambari-Iñapari

EVOLUCIÓN ANUAL

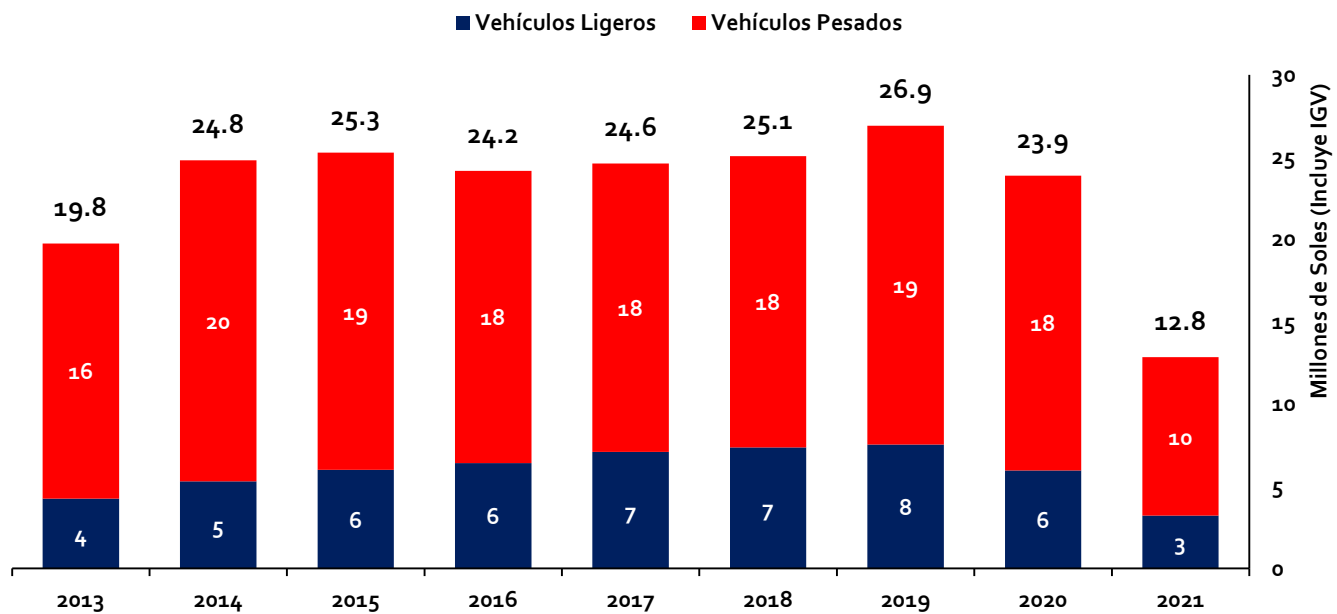


Fuente: Concesionario

Datos: Marzo 2012 a abril 2021

Elaboración: Supervisión Estadística Financiera - GSF

Tramo Vial Desvío Quilca - La Concordia



Fuente: Concesionario

Datos: Marzo 2013 a abril 2021

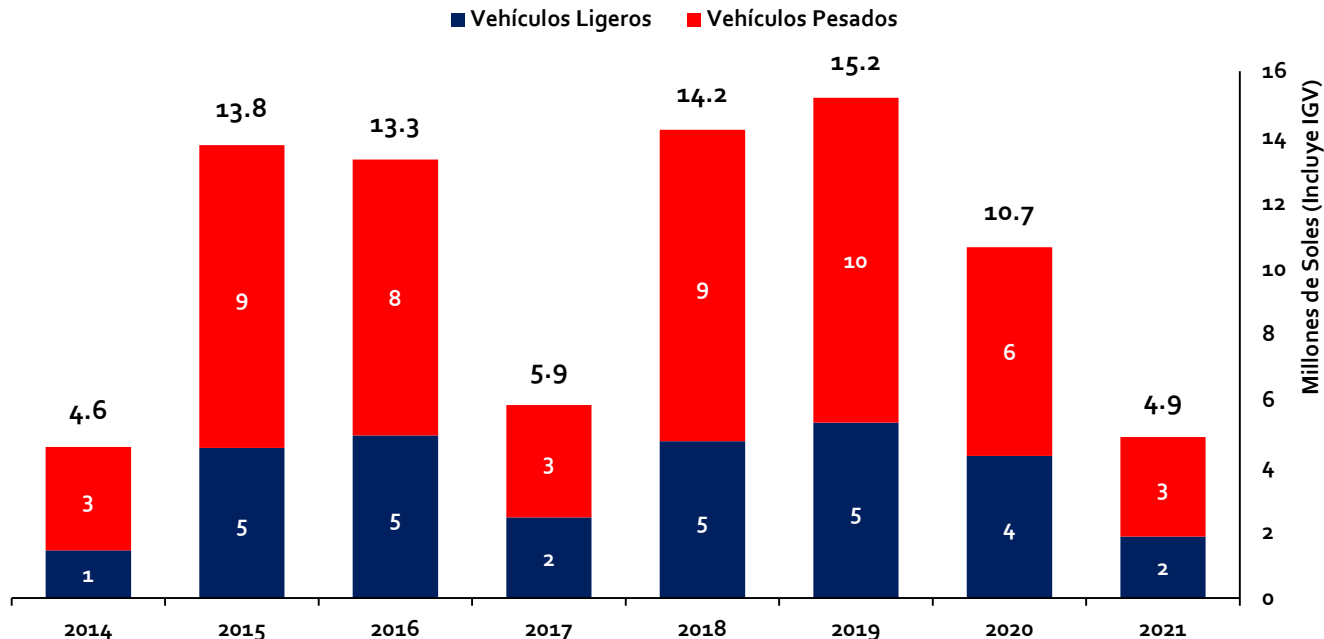
Elaboración: Supervisión Estadística Financiera - GSF

RECAUDACIÓN



EVOLUCIÓN ANUAL

● Longitudinal de la Sierra Tramo 2

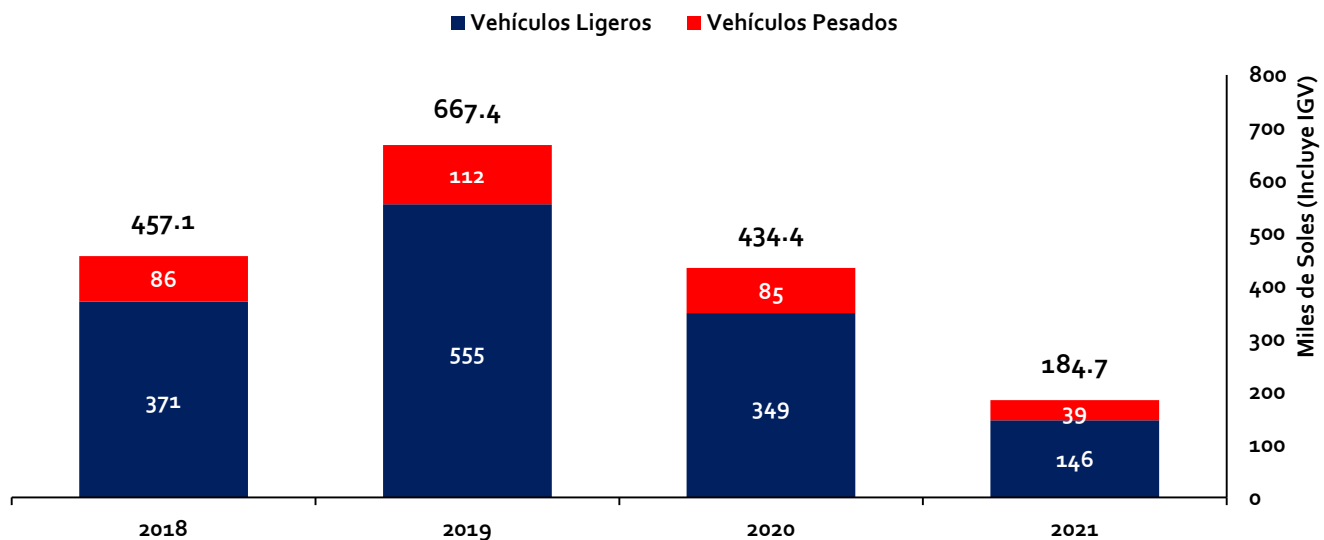


Fuente: Concesionario

Datos: Septiembre 2014 a abril 2021

Elaboración: Supervisión Estadística Financiera - GSF

● Tramo Vial - Ovalo Chancay - Huaral - Acos



Fuente: Concesionario

Datos: Marzo 2018 a abril 2021

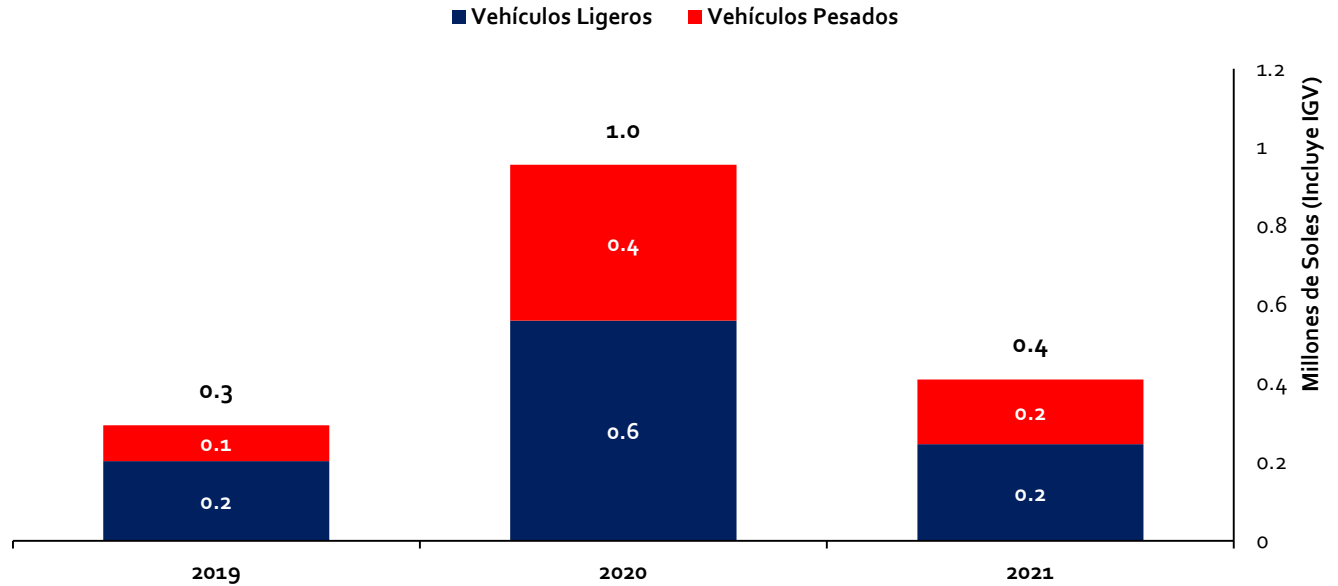
Elaboración: Supervisión Estadística Financiera - GSF

RECAUDACIÓN



● Tramo Vial - Nuevo Mocupe - Cayaltí - Oyotún

EVOLUCIÓN ANUAL



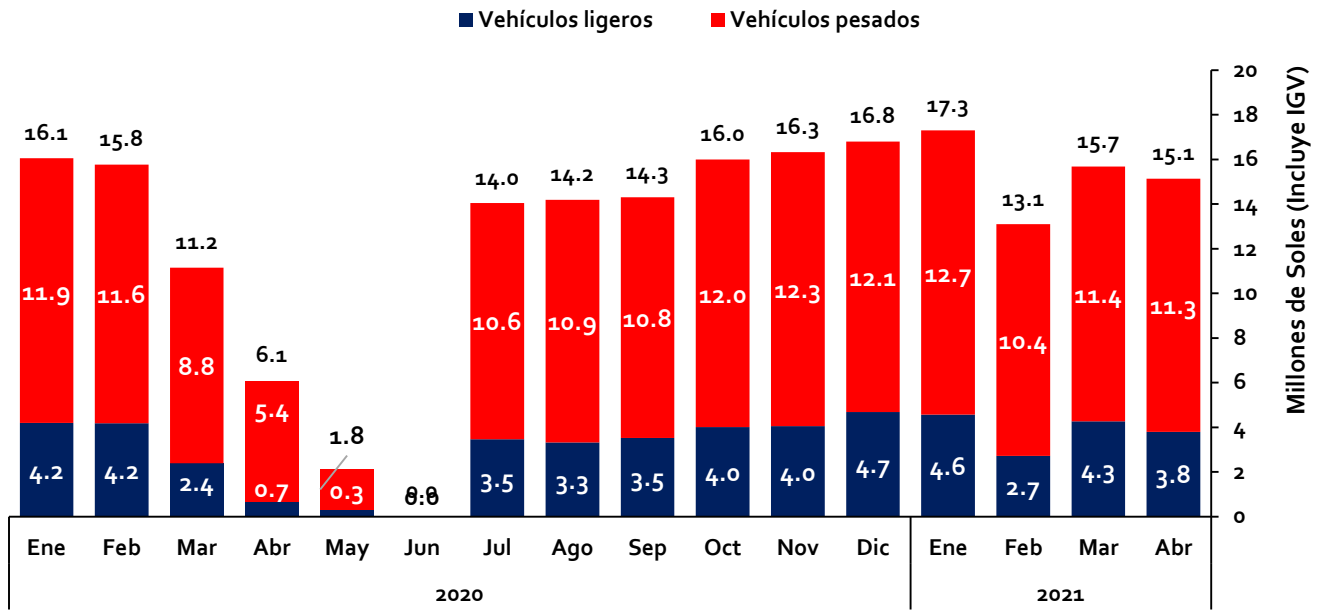
Fuente: Concesionario
Datos: Noviembre 2019 a abril 2021
Elaboración: Supervisión Estadística Financiera - GSF

RECAUDACIÓN



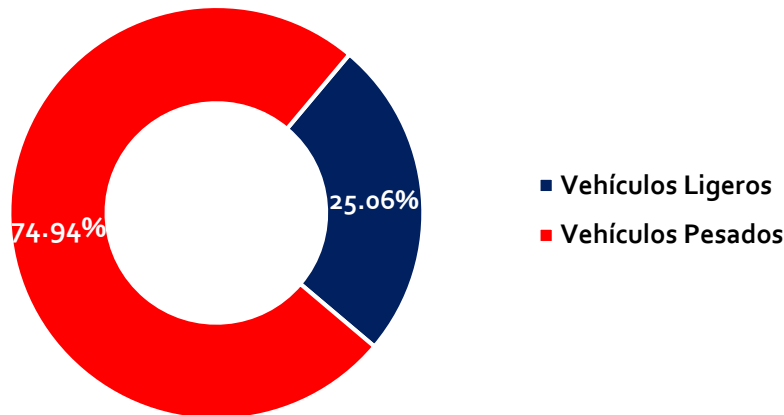
Red Vial N° 5 - Tramo Ancón-Huacho-Pativilca

EVOLUCIÓN MENSUAL



Fuente: Concesionario
Elaboración: Supervisión Estadística Financiera - GSF

Recaudación Acumulada Enero - Abril (Soles con IGv)			
Concepto	2020	2021 P/	Variación %
Vehículos Ligeros	11,430,399.00	15,339,888.30	34.20%
Vehículos Pesados	37,626,482.90	45,883,475.60	21.94%
Total	49,056,881.90	61,223,363.90	24.80%



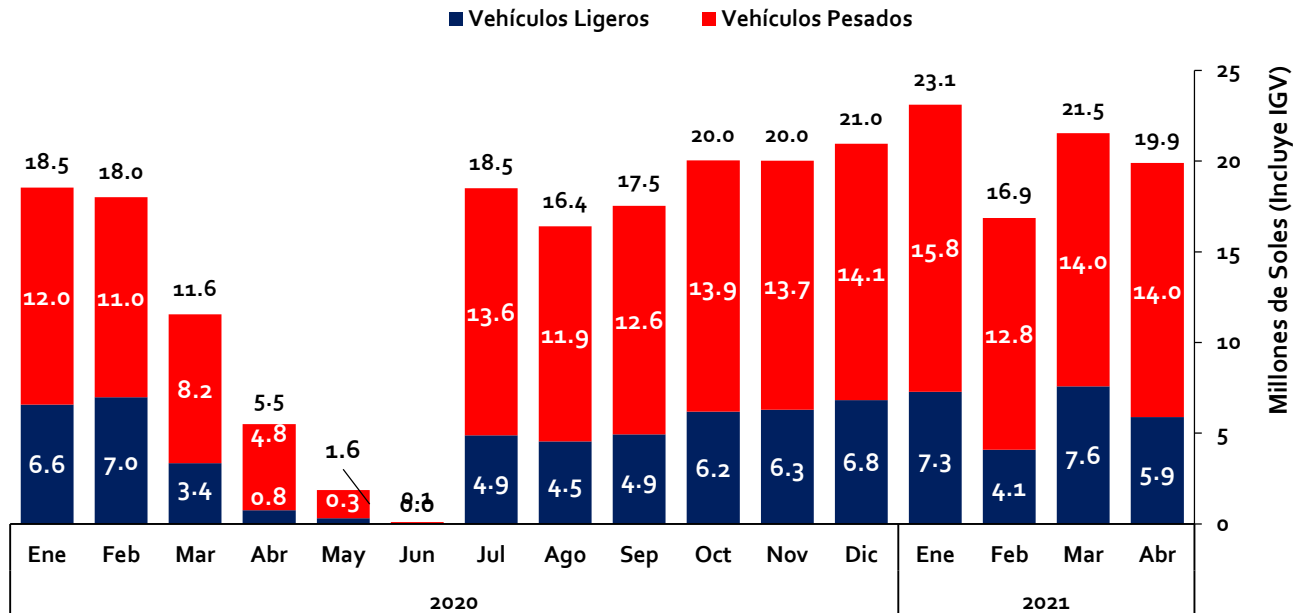
Fuente: Concesionario
Elaboración: Supervisión Estadística Financiera - GSF

RECAUDACIÓN



Red Vial N° 6 - Pucusana-Cerro Azul-Ica

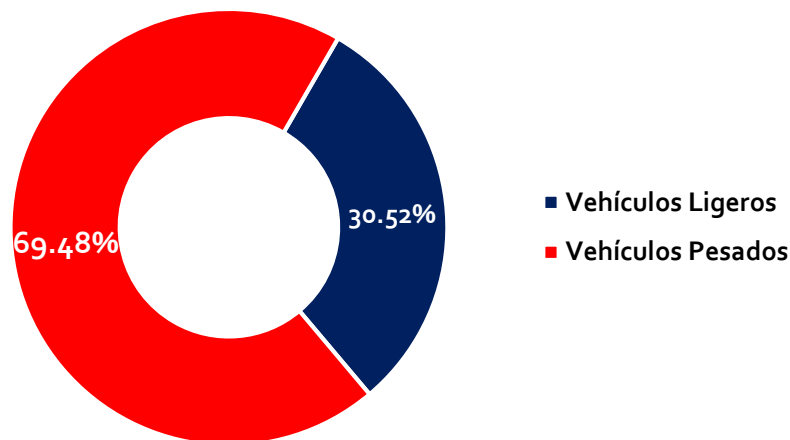
EVOLUCIÓN MENSUAL



Fuente: Concesionario

Elaboración: Supervisión Estadística Financiera - GSF

Recaudación Acumulada Enero - Abril (Soles con IGV)			
Concepto	2020	2021 P/	Variación %
Vehículos Ligeros	17,660,953.80	24,845,779.00	40.68%
Vehículos Pesados	35,940,636.20	56,554,160.00	57.35%
Total	53,601,590.00	81,399,939.00	51.86%



Fuente: Concesionario

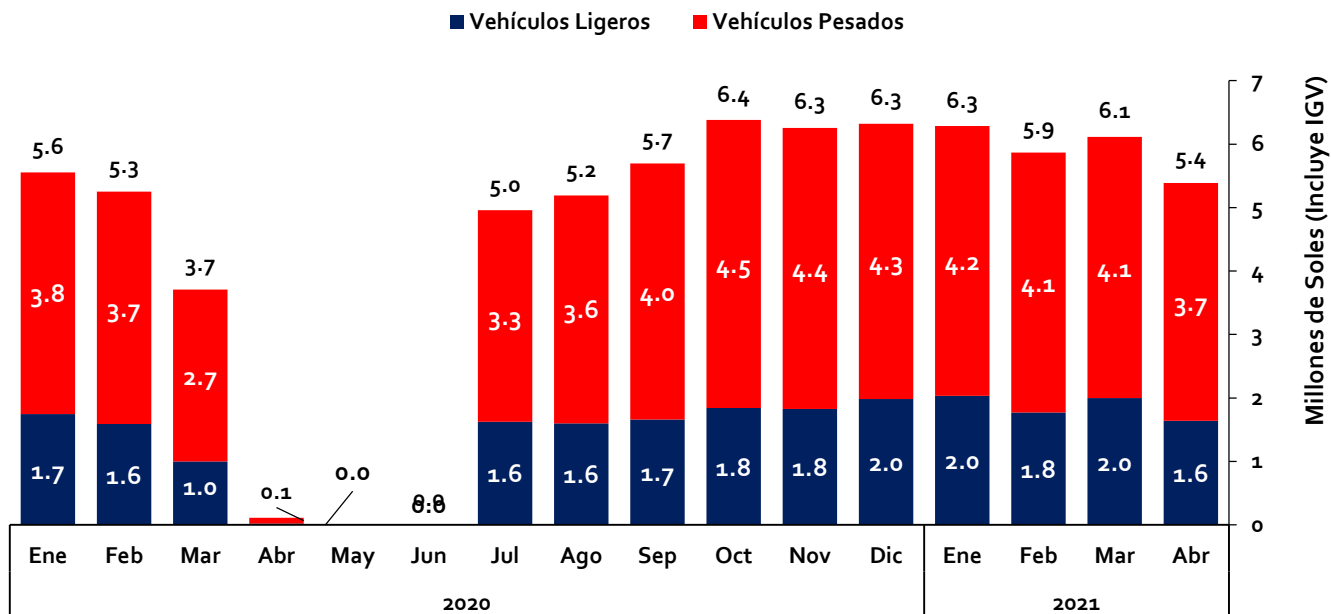
Elaboración: Supervisión Estadística Financiera - GSF

RECAUDACIÓN



IIRSA Norte: Paita-Yurimaguas

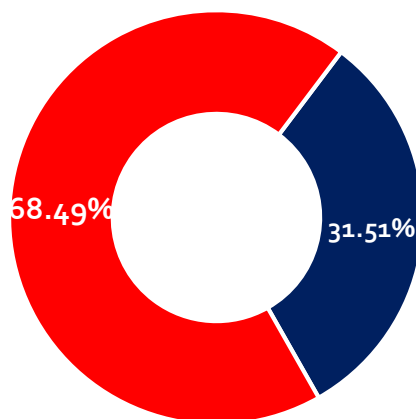
EVOLUCIÓN MENSUAL



Fuente: Concesionario

Elaboración: Supervisión Estadística Financiera - GSF

Recaudación Acumulada Enero - Abril (Soles con IGV)			
Concepto	2020	2021 P/	Variación %
Vehículos Ligeros	4,356,880.30	7,452,454.10	71.05%
Vehículos Pesados	10,275,423.40	16,202,111.10	57.68%
Total	14,632,303.70	23,654,565.20	61.66%



■ Vehículos Ligeros
■ Vehículos Pesados

Fuente: Concesionario

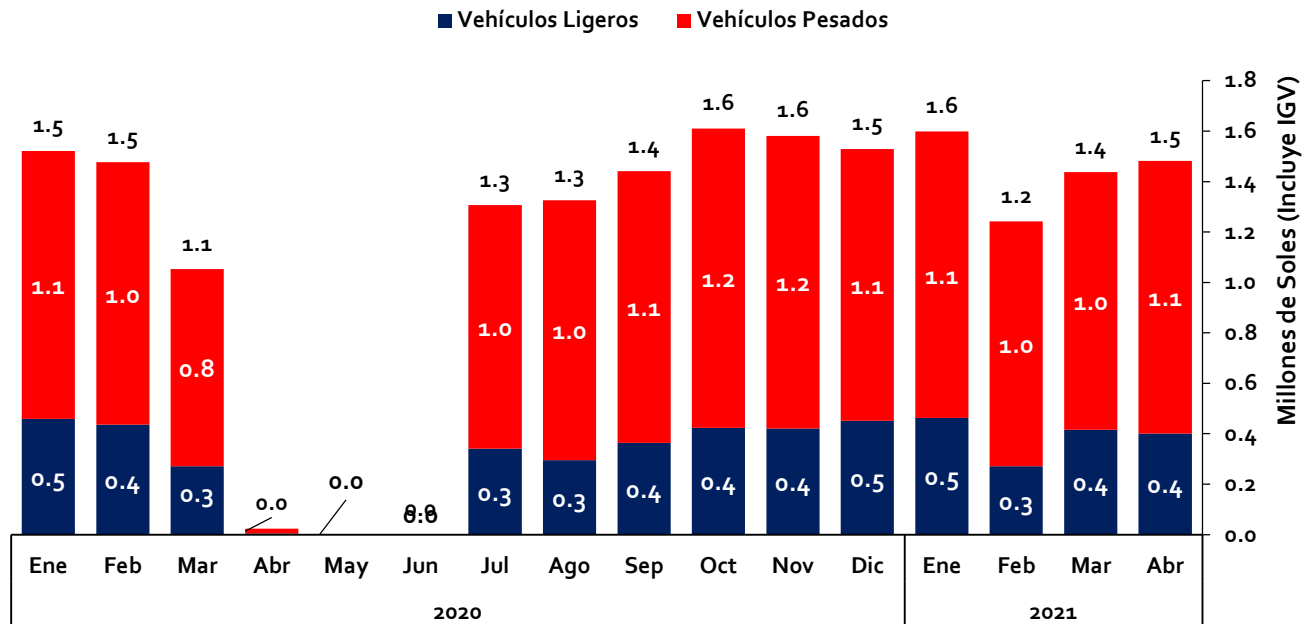
Elaboración: Supervisión Estadística Financiera - GSF

RECAUDACIÓN



IIRSA Sur, Tramo 1: Marcona - Urcos

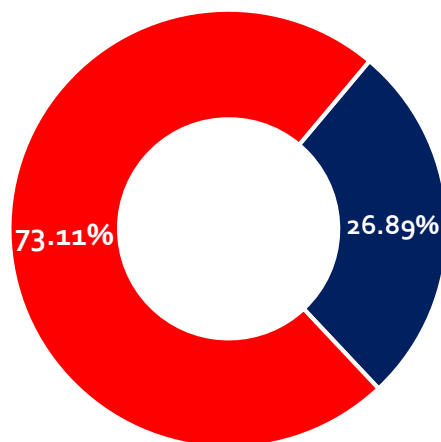
EVOLUCIÓN MENSUAL



Fuente: Concesionario

Elaboración: Supervisión Estadística Financiera - GSF

Recaudación Acumulada Enero - Abril (Soles con IGV)			
Concepto	2020	2021 P/	Variación %
Vehículos Ligeros	1,170,752.70	1,549,052.70	32.31%
Vehículos Pesados	2,903,187.70	4,211,254.10	45.06%
Total	4,073,940.40	5,760,306.80	41.39%



■ Vehículos Ligeros
■ Vehículos Pesados

Fuente: Concesionario

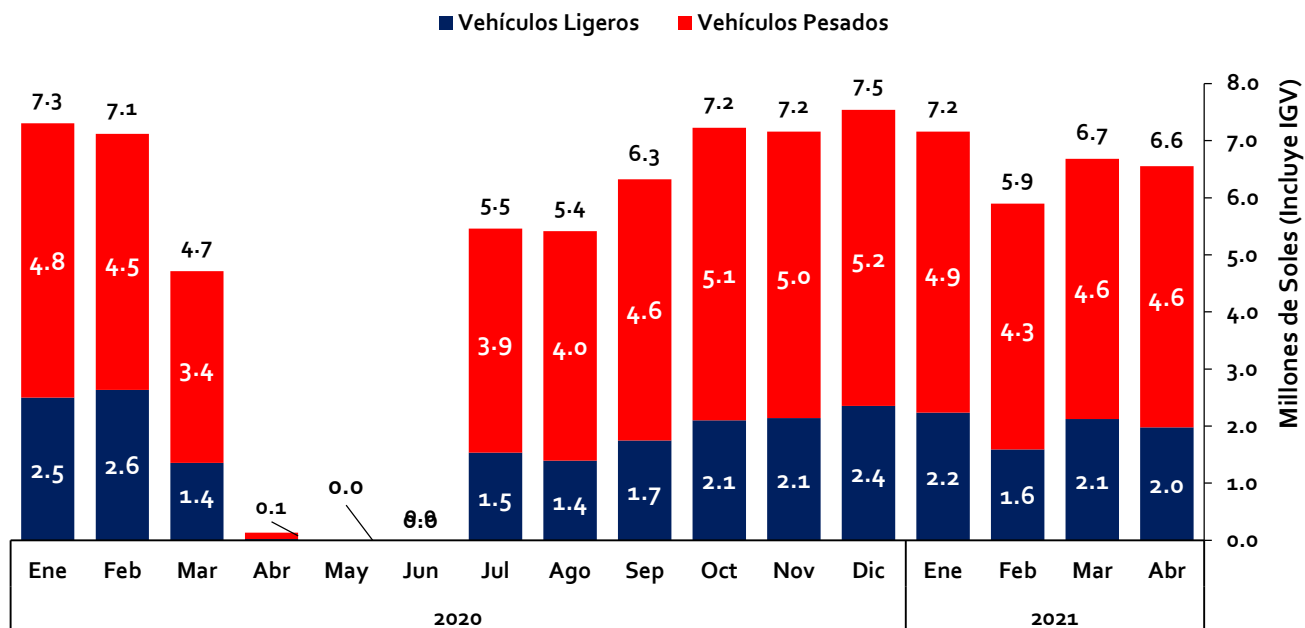
Elaboración: Supervisión Estadística Financiera - GSF

RECAUDACIÓN



IIRSA Sur, Tramo 5: Ilo, Matarani - Azángaro

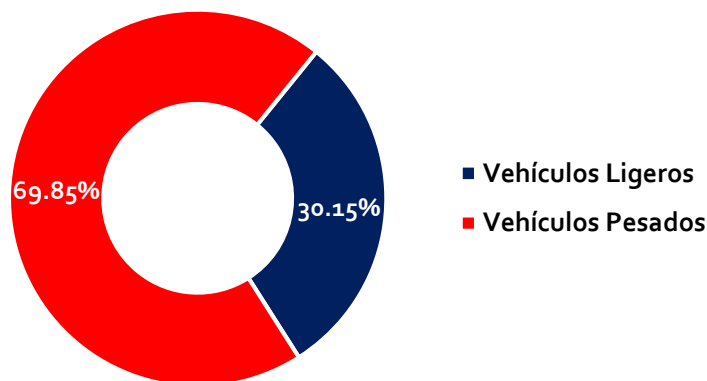
EVOLUCIÓN MENSUAL



Fuente: Concesionario

Elaboración: Supervisión Estadística Financiera - GSF

Recaudación Acumulada Enero - Abril (Soles con IGV)			
Concepto	2020	2021 P/	Variación %
Vehículos Ligeros	6,508,378.90	7,925,923.50	21.78%
Vehículos Pesados	12,767,491.40	18,364,065.30	43.83%
Total	19,275,870.30	26,289,988.80	36.39%



Fuente: Concesionario

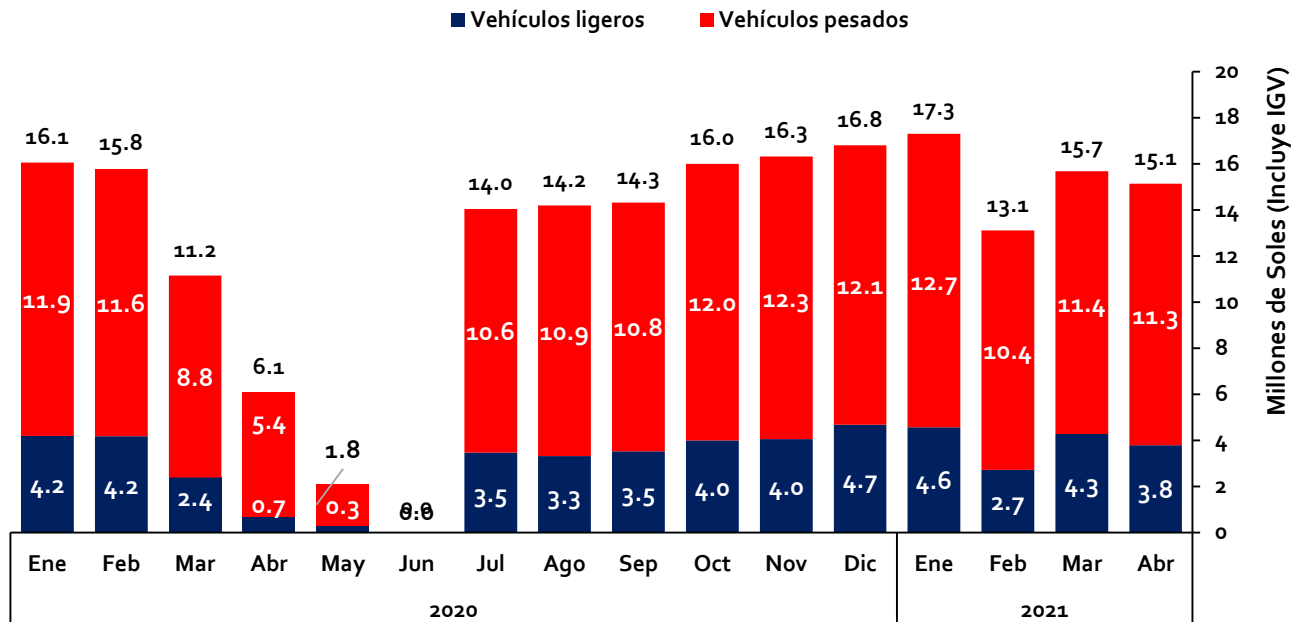
Elaboración: Supervisión Estadística Financiera - GSF

RECAUDACIÓN



Red Vial N° 4 - Pativilca - Puerto Salaverry

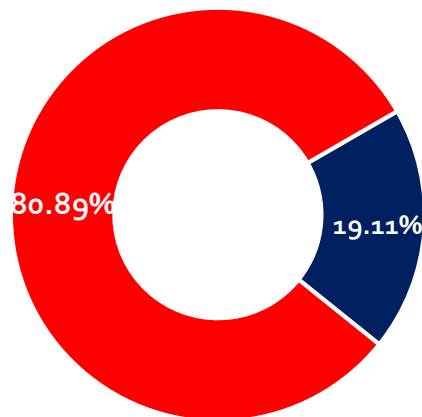
EVOLUCIÓN MENSUAL



Fuente: Concesionario

Elaboración: Supervisión Estadística Financiera - GSF

Recaudación Acumulada Enero - Abril (Soles con IGV)			
Concepto	2020	2021 P/	Variación %
Vehículos Ligeros	9,070,845.60	13,972,133.40	54.03%
Vehículos Pesados	45,115,552.00	59,137,785.80	31.08%
Total	54,186,397.60	73,109,919.20	34.92%



■ Vehículos Ligeros
■ Vehículos Pesados

Fuente: Concesionario

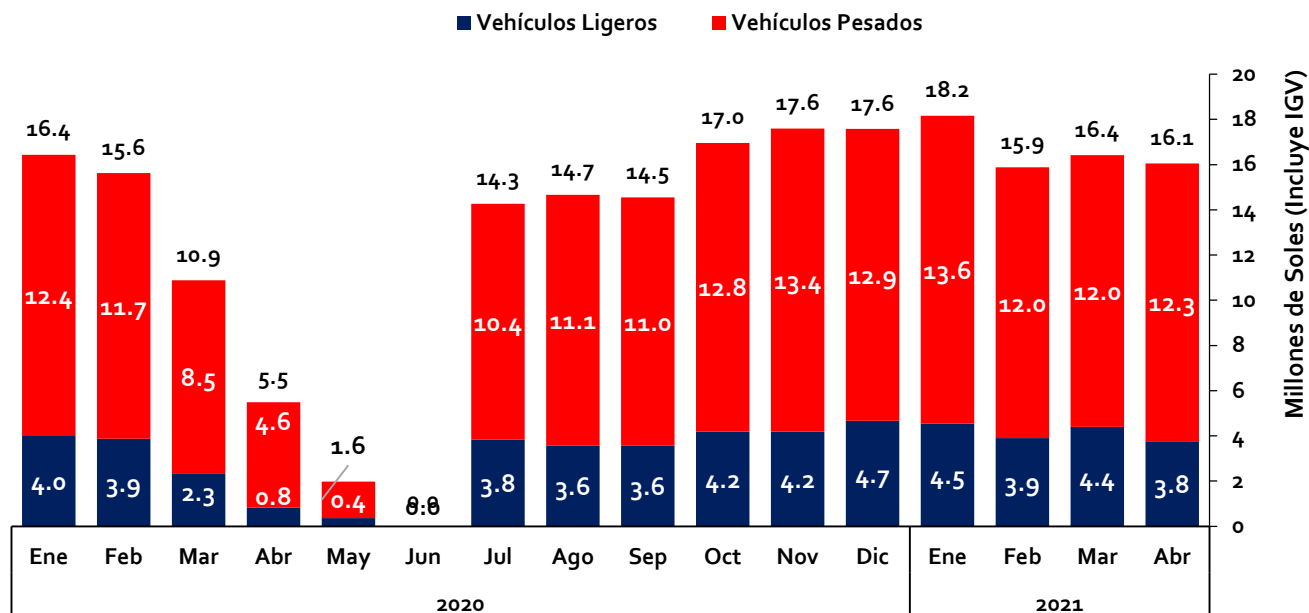
Elaboración: Supervisión Estadística Financiera - GSF

RECAUDACIÓN



● Autopista del Sol - Trujillo-Sullana

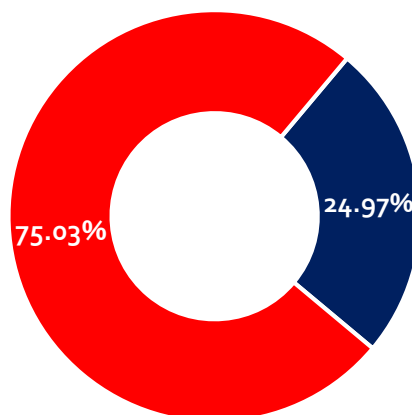
EVOLUCIÓN MENSUAL



Fuente: Concesionario

Elaboración: Supervisión Estadística Financiera - GSF

Recaudación Acumulada Enero - Abril (Soles con IGV)			
Concepto	2020	2021 P/	Variación %
Vehículos Ligeros	11,085,997.00	16,610,309.70	49.83%
Vehículos Pesados	37,338,819.60	49,915,366.90	33.68%
Total	48,424,816.60	66,525,676.60	37.38%



■ Vehículos Ligeros
■ Vehículos Pesados

Fuente: Concesionario

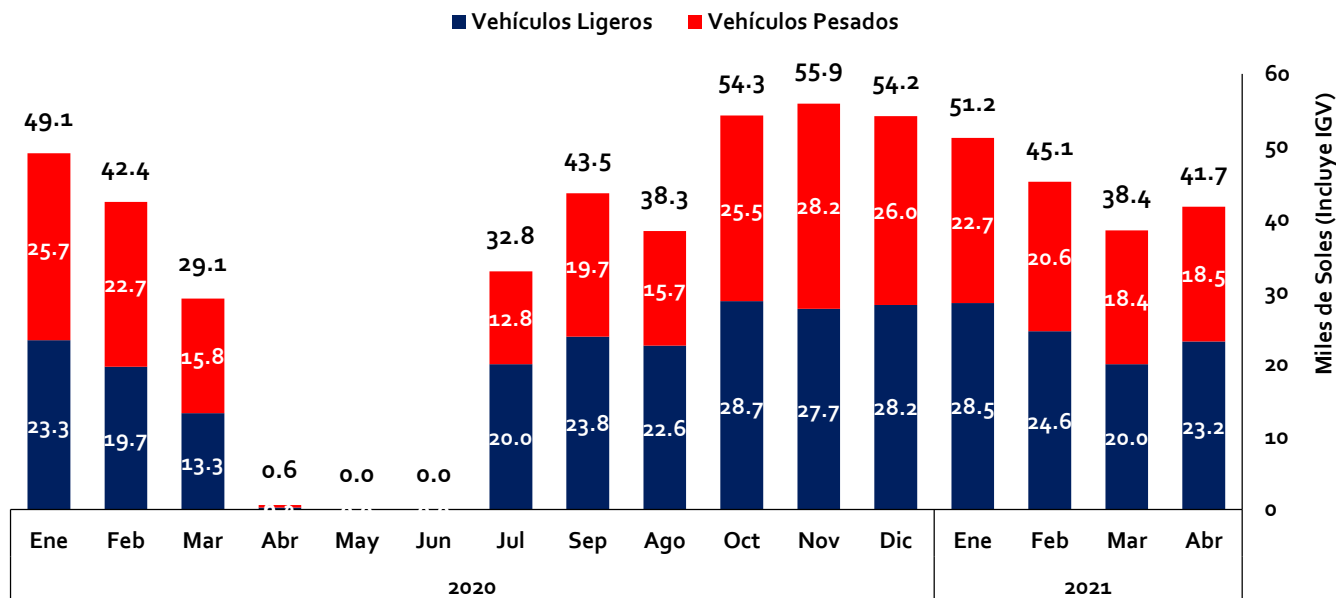
Elaboración: Supervisión Estadística Financiera - GSF

RECAUDACIÓN



Buenos Aires-Canchaque

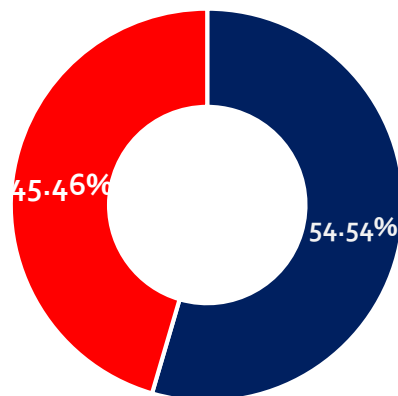
EVOLUCIÓN MENSUAL



Fuente: Concesionario

Elaboración: Supervisión Estadística Financiera - GSF

Recaudación Acumulada Enero - Abril (Soles con IGv)			
Concepto	2020	2021 P/	Variación %
Vehículos Ligeros	56,581.00	96,226.20	70.07%
Vehículos Pesados	64,552.60	80,213.20	24.26%
Total	121,133.60	176,439.40	45.66%



■ Vehículos Ligeros
■ Vehículos Pesados

Fuente: Concesionario

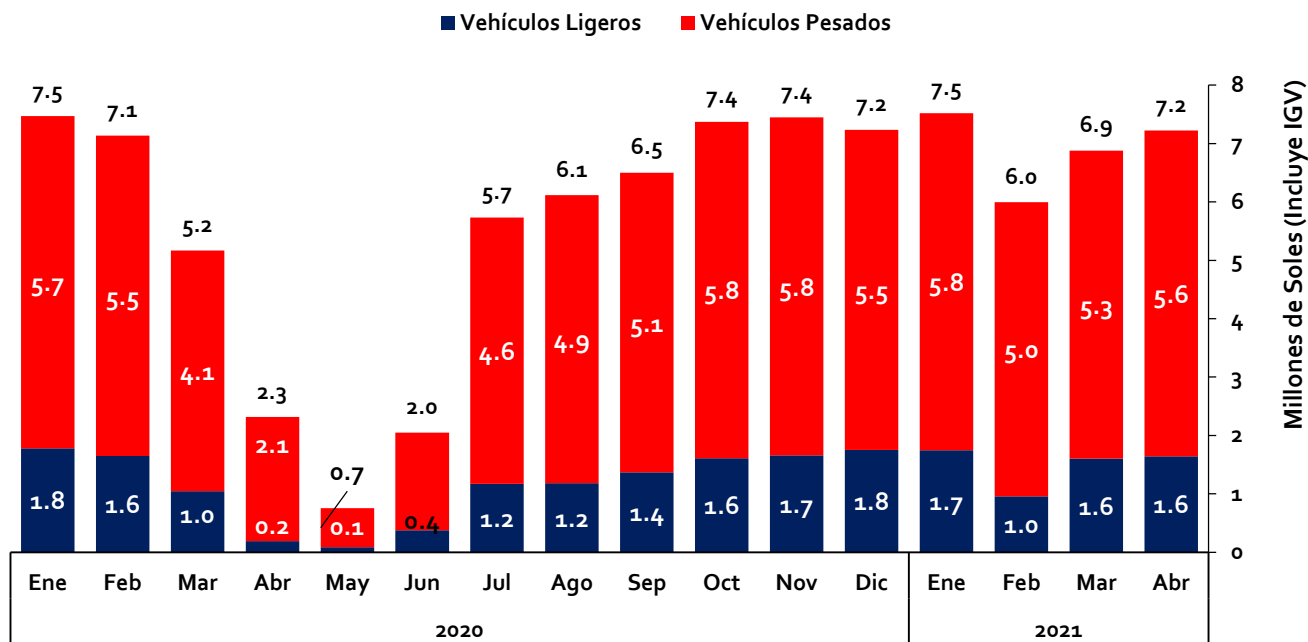
Elaboración: Supervisión Estadística Financiera - GSF

RECAUDACIÓN



IIRSA Centro - Tramo 2

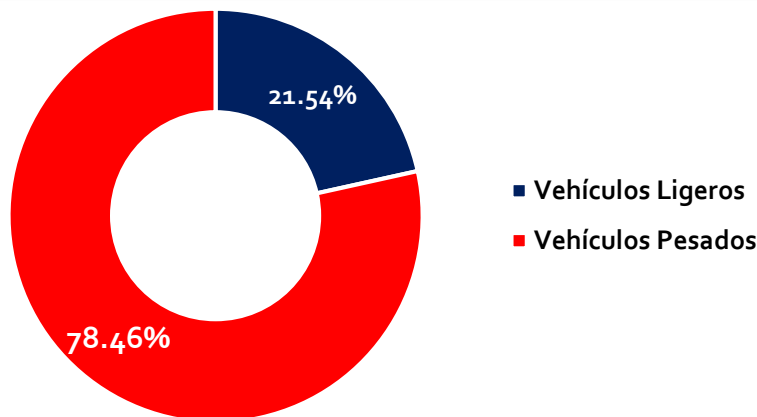
EVOLUCIÓN MENSUAL



Fuente: Concesionario

Elaboración: Supervisión Estadística Financiera - GSF

Recaudación Acumulada Enero - Abril (Soles con IGV)			
Concepto	2020	2021 P/	Variación %
Vehículos Ligeros	4,660,631.00	5,948,602.40	27.64%
Vehículos Pesados	17,427,987.90	21,674,072.60	24.36%
Total	22,088,618.90	27,622,675.00	25.05%



Fuente: Concesionario

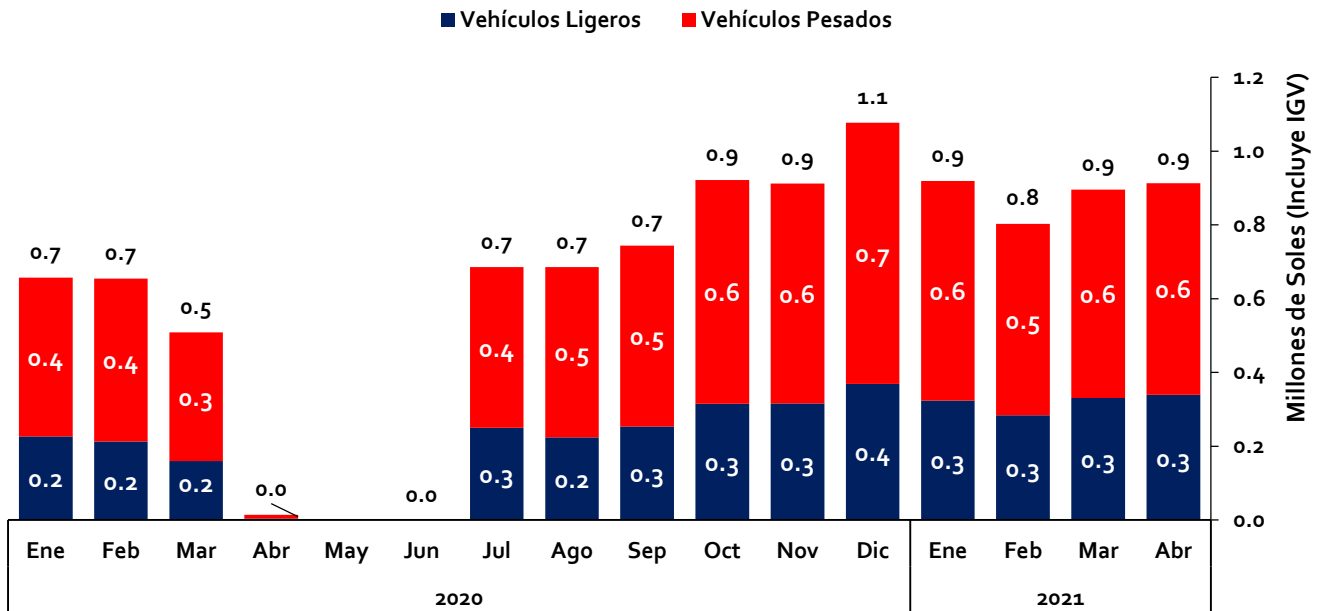
Elaboración: Supervisión Estadística Financiera - GSF

RECAUDACIÓN



IIRSA Sur, Tramo 4: Azángaro-Inambari

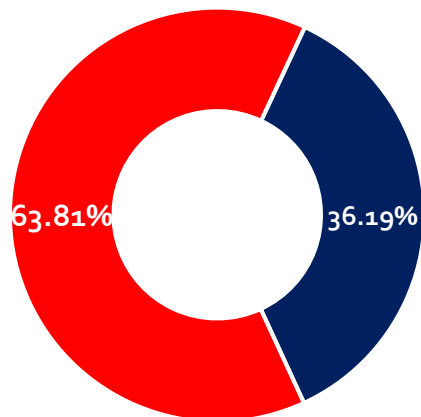
EVOLUCIÓN MENSUAL



Fuente: Concesionario

Elaboración: Supervisión Estadística Financiera - GSF

Recaudación Acumulada Enero - Abril (Soles con IGTV)			
Concepto	2020	2021 P/	Variación %
Vehículos Ligeros	603,308.00	1,277,723.90	111.79%
Vehículos Pesados	1,231,456.70	2,253,203.30	82.97%
Total	1,834,764.70	3,530,927.20	92.45%



■ Vehículos Ligeros
■ Vehículos Pesados

Fuente: Concesionario

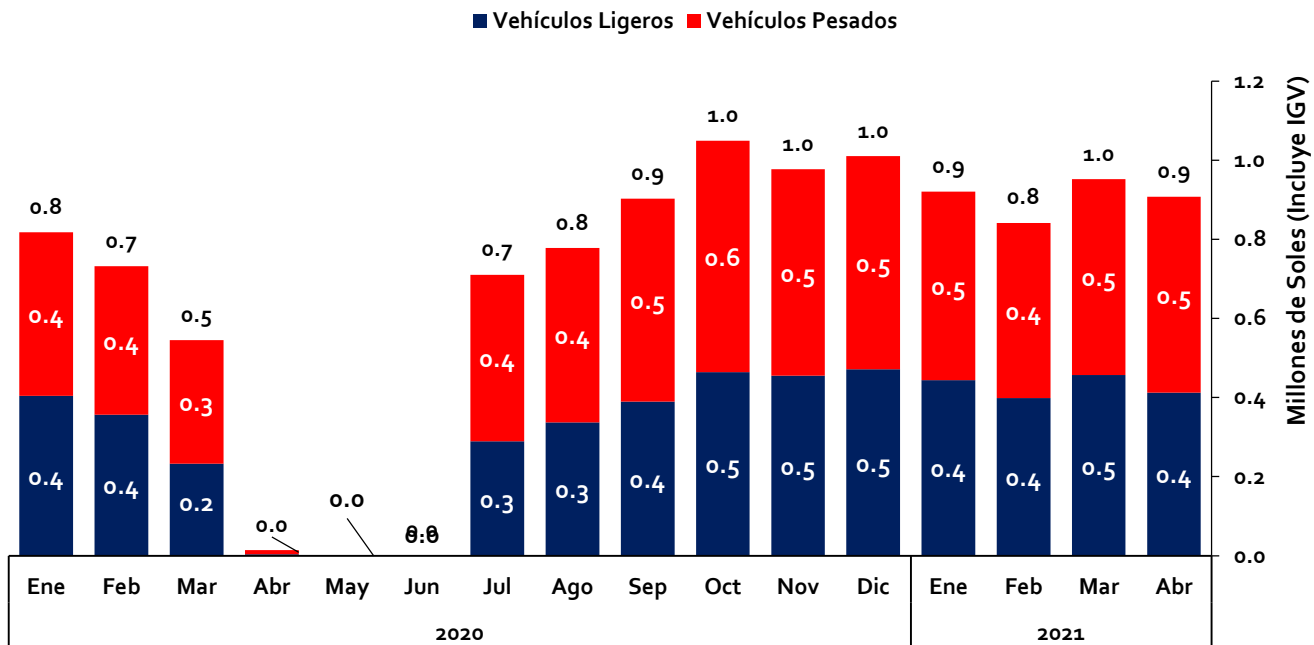
Elaboración: Supervisión Estadística Financiera - GSF

RECAUDACIÓN



● IIRSA Sur, Tramo 3: Inambari-Iñapari

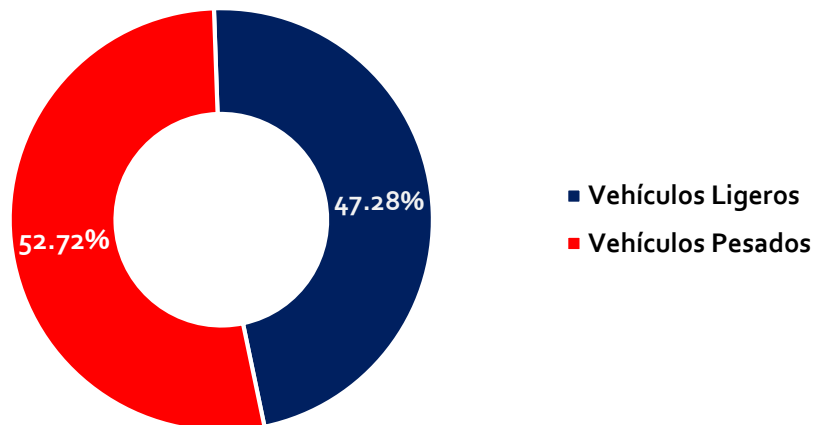
EVOLUCIÓN MENSUAL



Fuente: Concesionario

Elaboración: Supervisión Estadística Financiera - GSF

Recaudación Acumulada Enero - Abril (Soles con IGV)			
Concepto	2020	2021 P/	Variación %
Vehículos Ligeros	996,735.60	1,712,749.70	71.84%
Vehículos Pesados	1,112,641.60	1,909,735.00	71.64%
Total	2,109,377.20	3,622,484.70	71.73%



Fuente: Concesionario

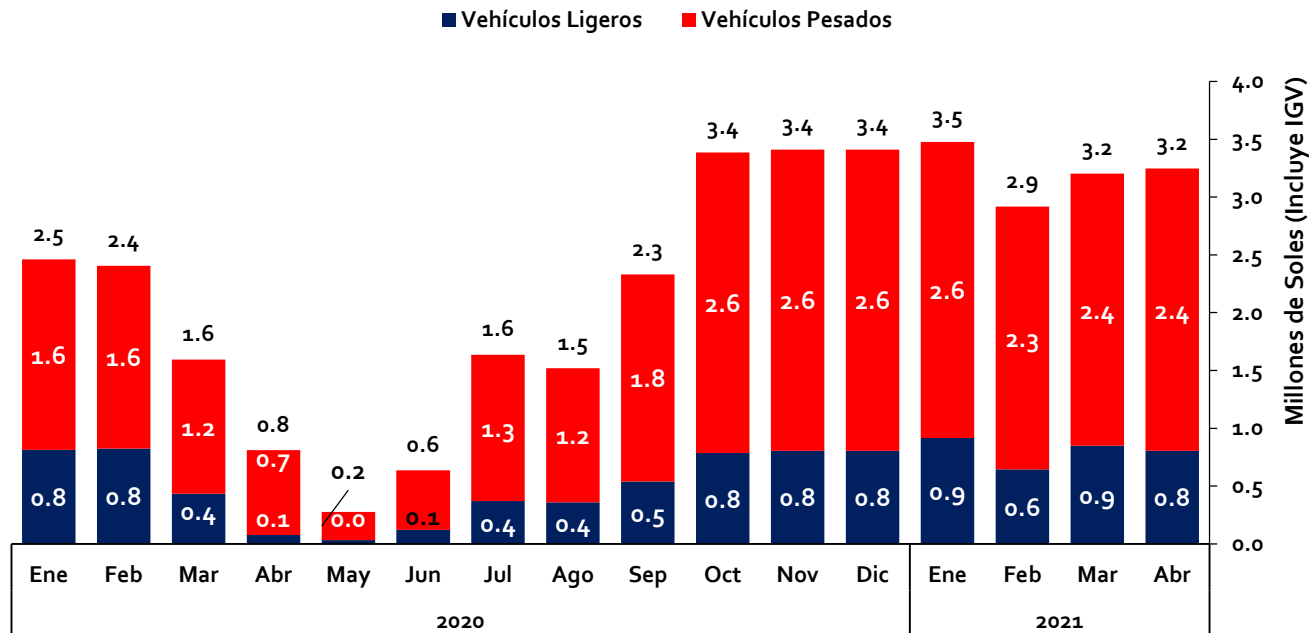
Elaboración: Supervisión Estadística Financiera - GSF

RECAUDACIÓN



Tramo Vial Desvío Quilca - La Concordia

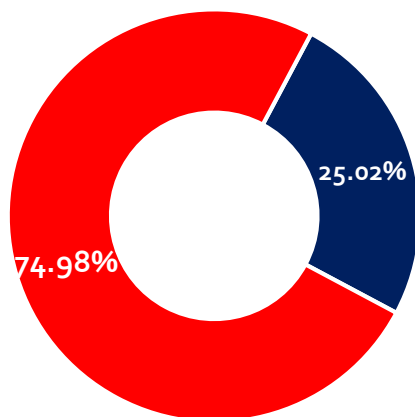
EVOLUCIÓN MENSUAL



Fuente: Concesionario

Elaboración: Supervisión Estadística Financiera - GSF

Recaudación Acumulada Enero - Abril (Soles con IGV)			
Concepto	2020	2021 P/	Variación %
Vehículos Ligeros	2,148,736.30	3,213,974.70	49.58%
Vehículos Pesados	5,124,064.15	9,633,977.40	88.01%
Total	7,272,800.45	12,847,952.10	76.66%



■ Vehículos Ligeros
■ Vehículos Pesados

Fuente: Concesionario

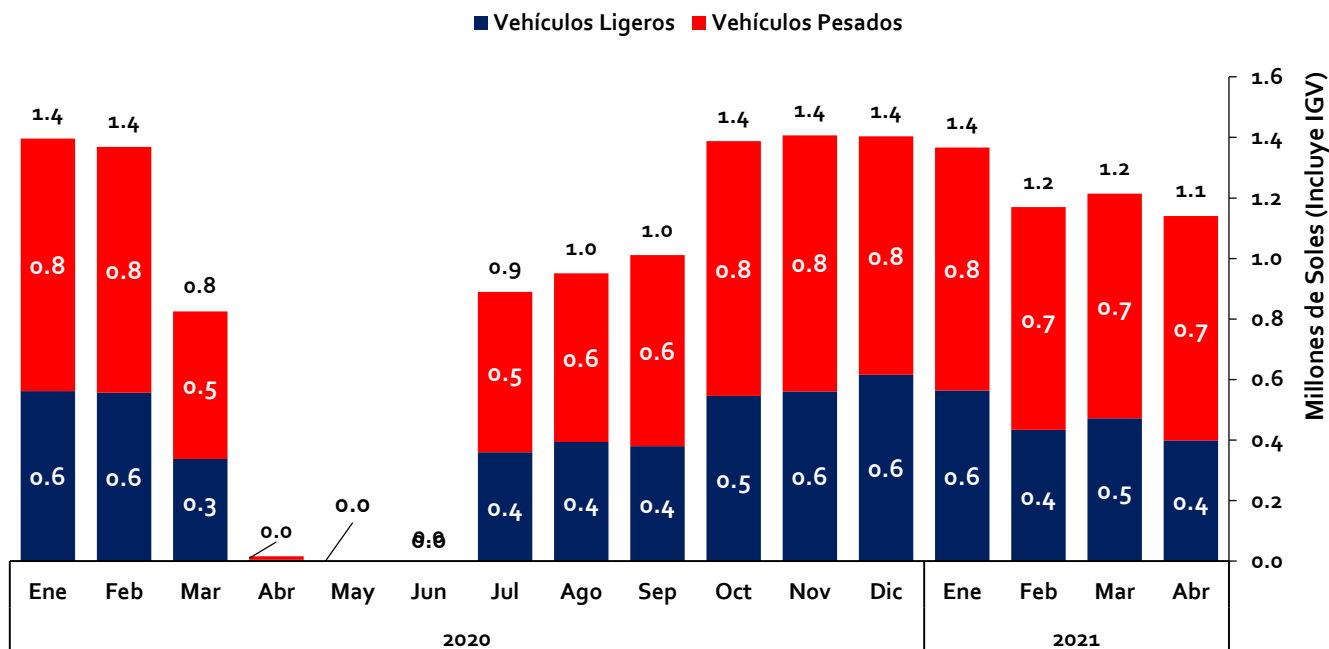
Elaboración: Supervisión Estadística Financiera - GSF

RECAUDACIÓN



● Longitudinal de la Sierra Tramo 2

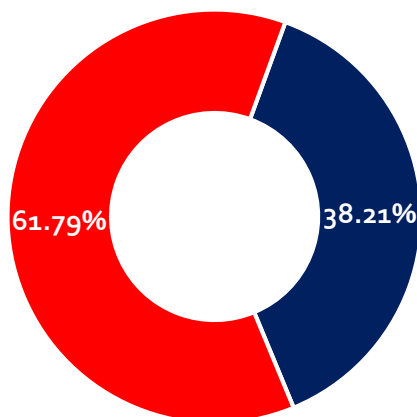
EVOLUCIÓN MENSUAL



Fuente: Concesionario

Elaboración: Supervisión Estadística Financiera - GSF

Recaudación Acumulada Enero - Abril (Soles con IGV)			
Concepto	2020	2021 P/	Variación %
Vehículos Ligeros	1,460,871.00	1,869,051.50	27.94%
Vehículos Pesados	2,145,747.70	3,022,901.00	40.88%
Total	3,606,618.70	4,891,952.50	35.64%



■ Vehículos Ligeros
■ Vehículos Pesados

Fuente: Concesionario

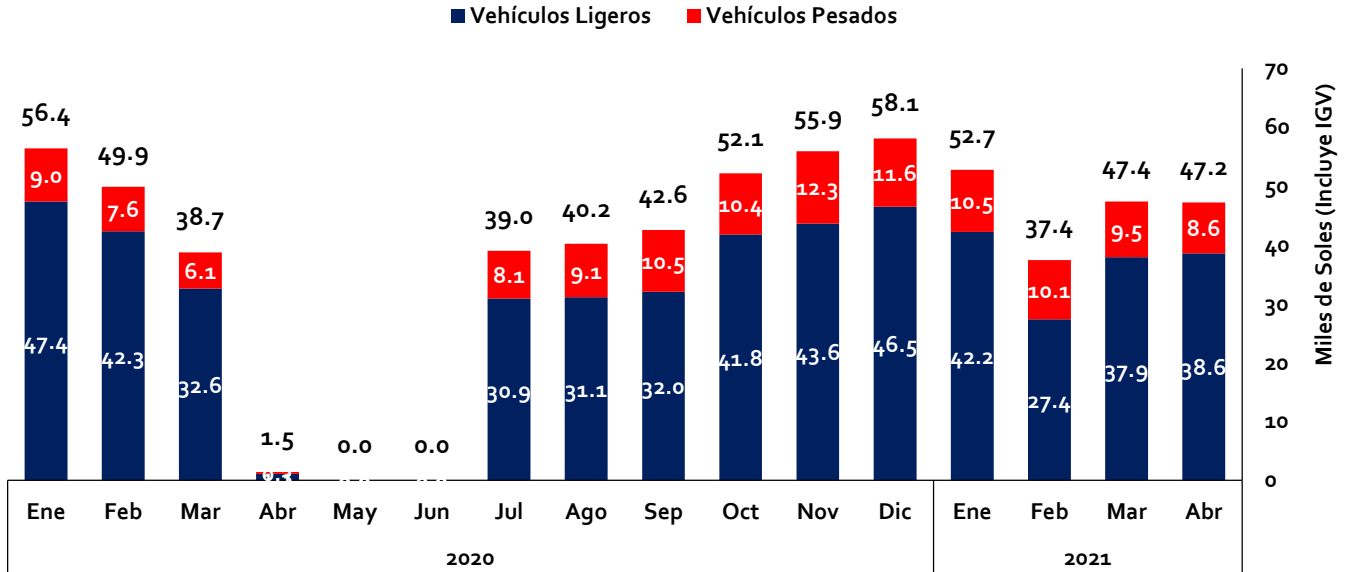
Elaboración: Supervisión Estadística Financiera - GSF

RECAUDACIÓN



Tramo Vial - Ovalo Chancay - Huaral - Acos

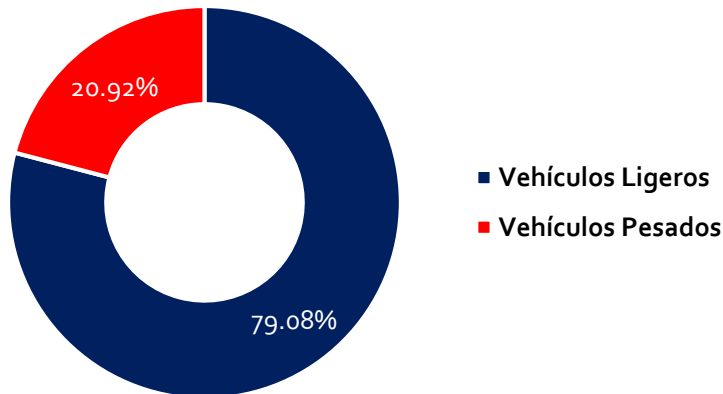
EVOLUCIÓN MENSUAL



Fuente: Concesionario

Elaboración: Supervisión Estadística Financiera - GSF

Recaudación Acumulada Enero - Abril (Soles con IGV)			
Concepto	2020	2021 P/	Variación %
Vehículos Ligeros	123,379.20	146,096.80	18.41%
Vehículos Pesados	23,073.60	38,643.20	67.48%
Total	146,452.80	184,740.00	26.14%



Fuente: Concesionario

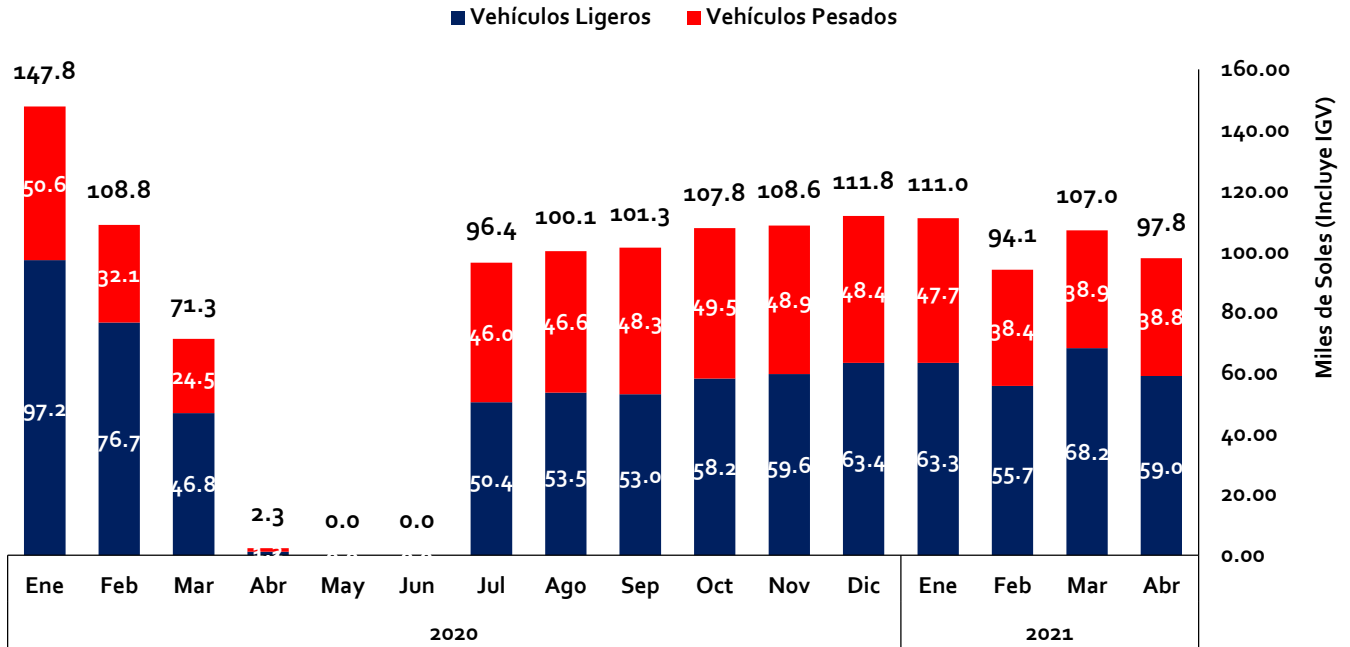
Elaboración: Supervisión Estadística Financiera - GSF

RECAUDACIÓN



Tramo Vial - Nuevo Mocupe - Cayaltí - Oyotún

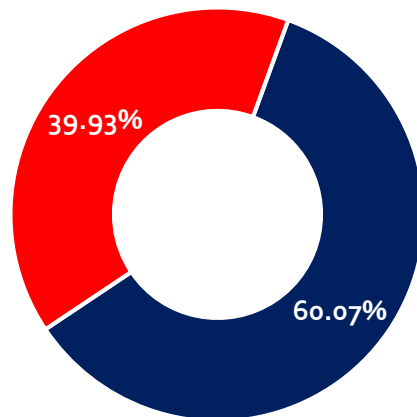
EVOLUCIÓN MENSUAL



Fuente: Concesionario

Elaboración: Supervisión Estadística Financiera - GSF

Recaudación Acumulada Enero - Abril (Soles con IGV)			
Concepto	2020	2021 P/	Variación %
Vehículos Ligeros	221,811.60	246,284.00	11.03%
Vehículos Pesados	108,424.80	163,700.00	50.98%
Total	330,236.40	409,984.00	24.15%



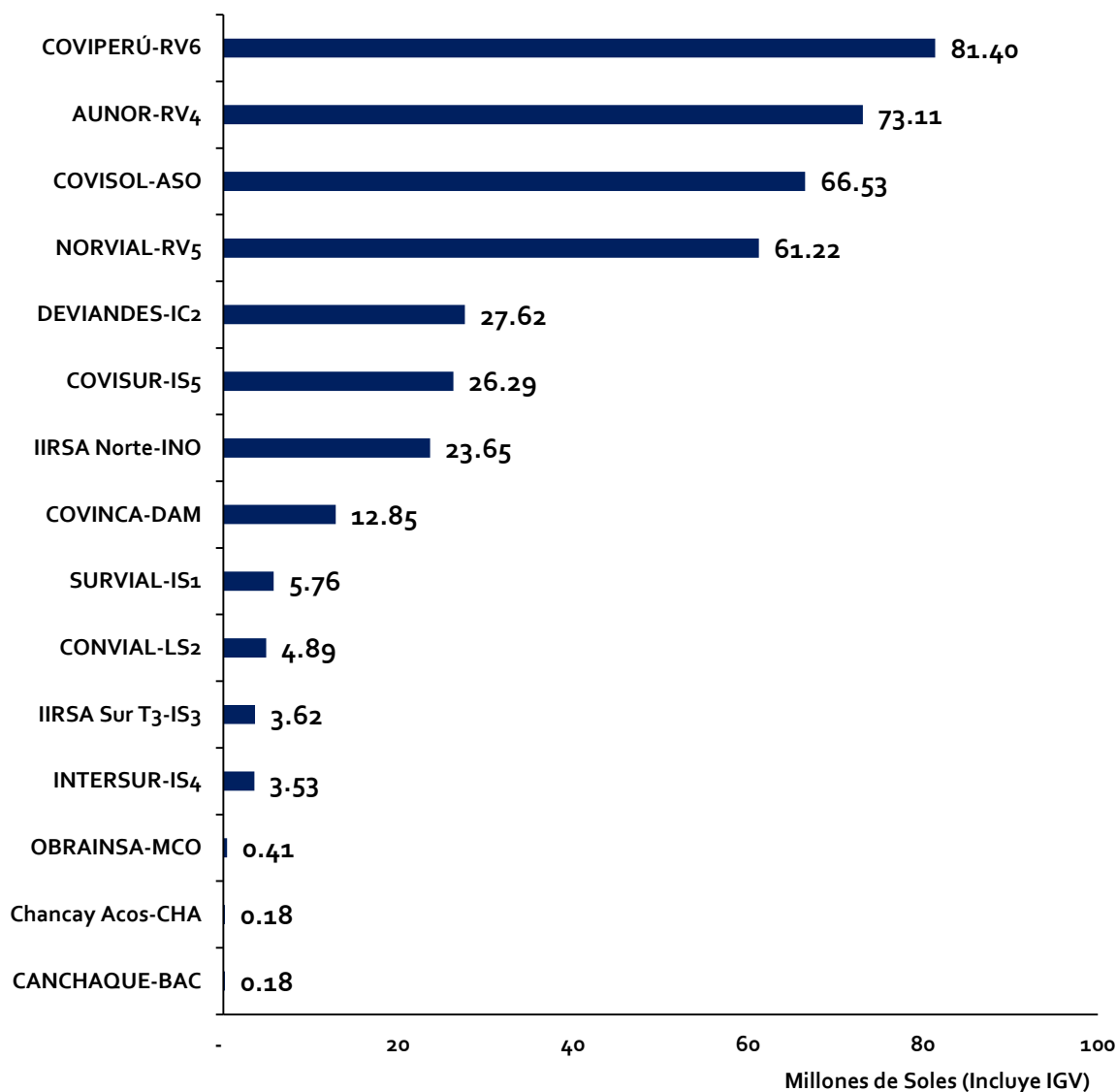
■ Vehículos Ligeros
■ Vehículos Pesados

Fuente: Concesionario

Elaboración: Supervisión Estadística Financiera - GSF



Ranking de Concesiones (*) Recaudación Acumulado de enero – abril 2021



Fuente: Concesionario

Elaboración: Supervisión Estadística Financiera - GSF

(*) IIRSA Sur T2 actualmente no explota formalmente la concesión, por ende no reporta la información correspondiente a Recaudación.

3

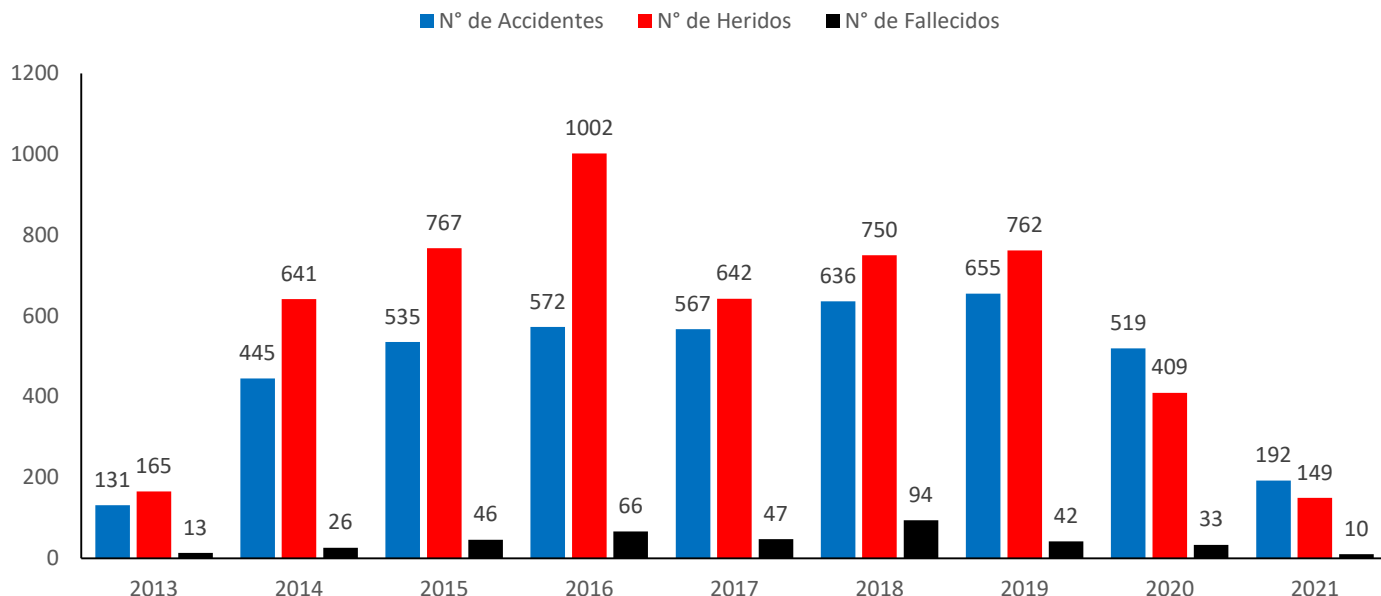
REPORTE DE
ACCIDENTES DE
TRÁNSITO

REPORTE DE ACCIDENTES DE TRÁNSITO



Red Vial N° 5 - Tramo Ancón-Huacho-Pativilca

EVOLUCIÓN MENSUAL

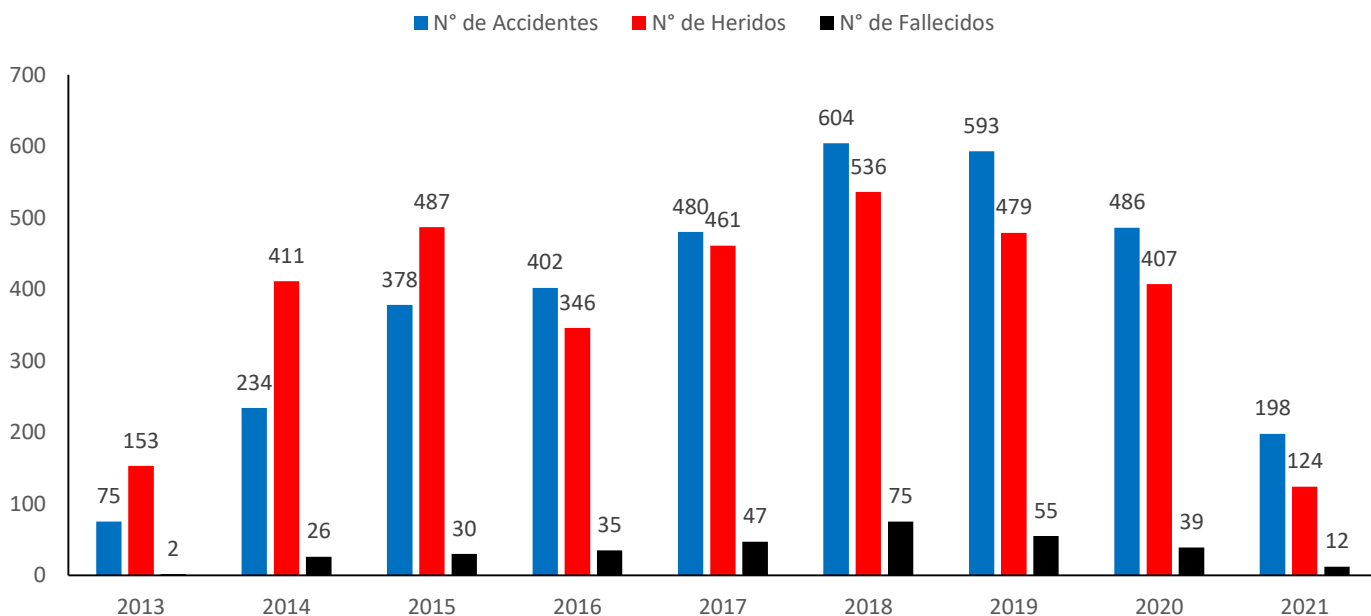


Fuente: Concesionario

Datos: Desde Homologación de Formatos (Sep-2013) a abril 2021

Elaboración: Supervisión Estadística Financiera - GSF

Red Vial N° 6 - Pucusana-Cerro Azul-Ica



Fuente: Concesionario

Datos: Desde Homologación de Formatos (Sep-2013) a abril 2021

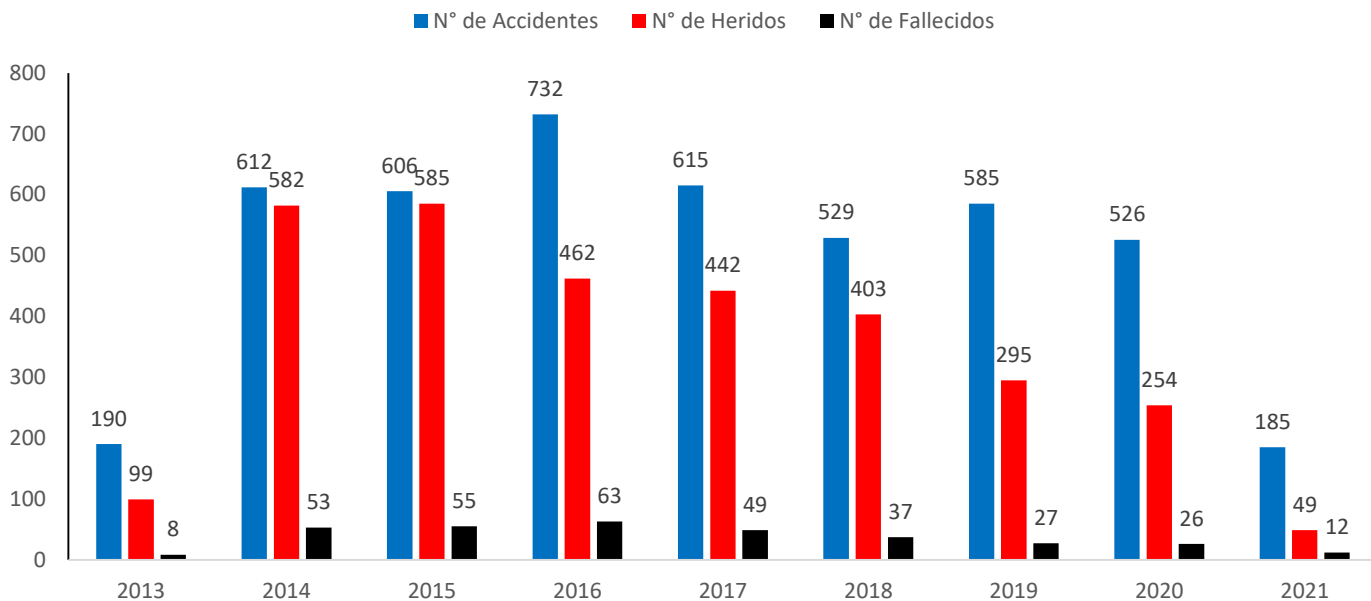
Elaboración: Supervisión Estadística Financiera - GSF

REPORTE DE ACCIDENTES DE TRÁNSITO



IIRSA Norte: Paíta-Yurimaguas

EVOLUCIÓN MENSUAL

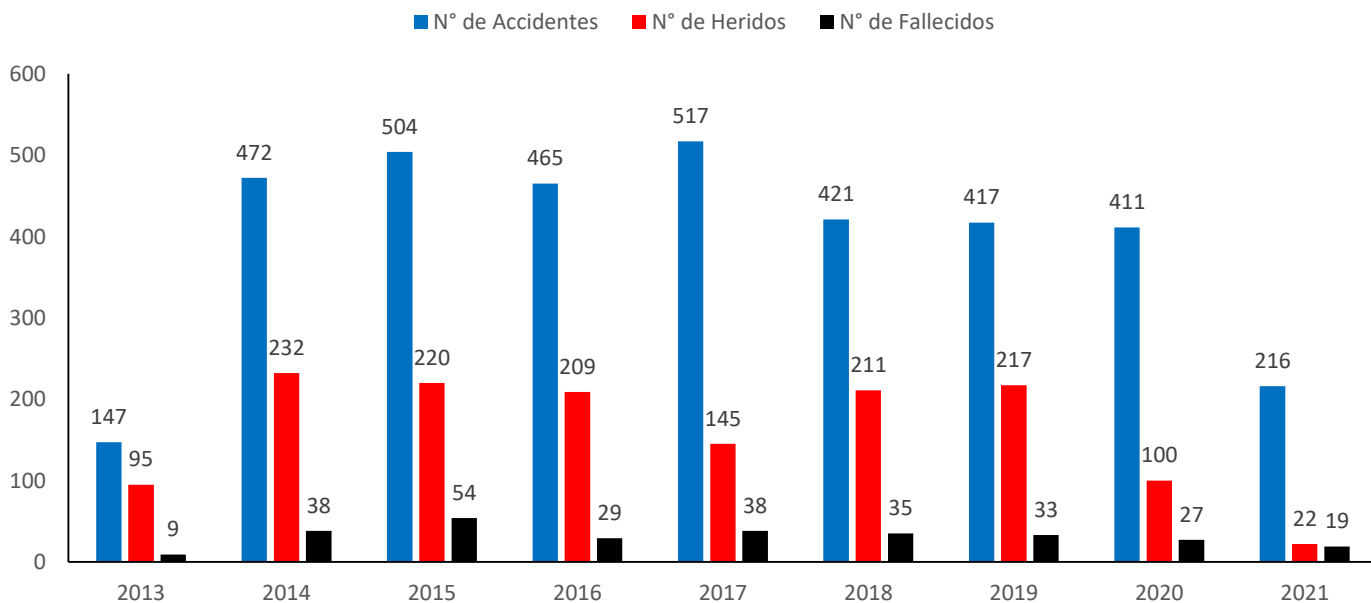


Fuente: Concesionario

Datos: Desde Homologación de Formatos (Sep-2013) a abril 2021

Elaboración: Supervisión Estadística Financiera - GSF

IIRSA Sur, Tramo 1: Marcona - Urcos



Fuente: Concesionario

Datos: Desde Homologación de Formatos (Sep-2013) a abril 2021

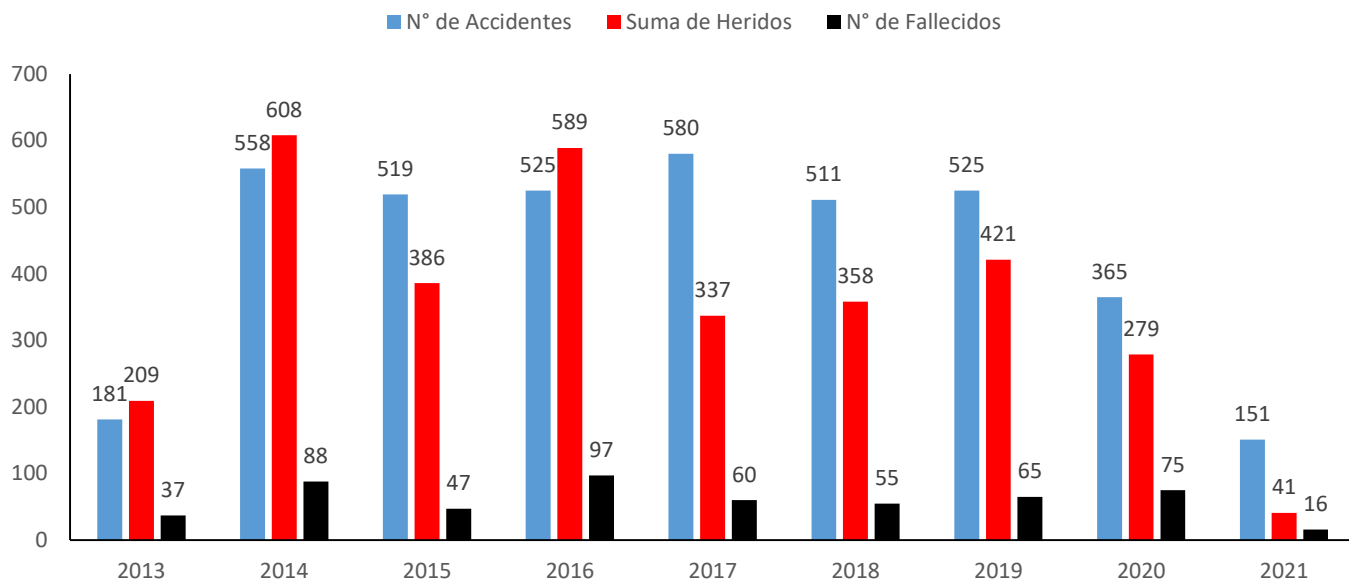
Elaboración: Supervisión Estadística Financiera - GSF

REPORTE DE ACCIDENTES DE TRÁNSITO



EVOLUCIÓN MENSUAL

● IIRSA Sur, Tramo 5: Ilo, Matarani - Azángaro

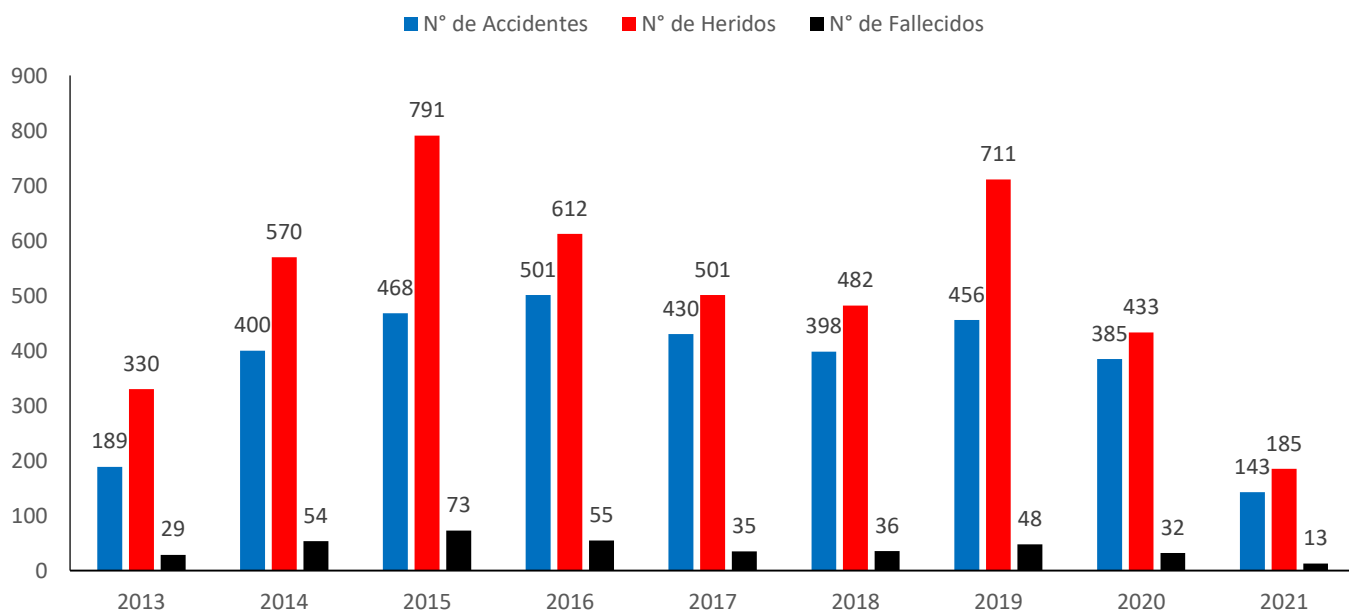


Fuente: Concesionario

Datos: Desde Homologación de Formatos (Sep-2013) a abril 2021

Elaboración: Supervisión Estadística Financiera - GSF

● Red Vial N° 4 - Pativilca - Puerto Salaverry



Fuente: Concesionario

Datos: Desde Homologación de Formatos (Sep-2013) a abril 2021

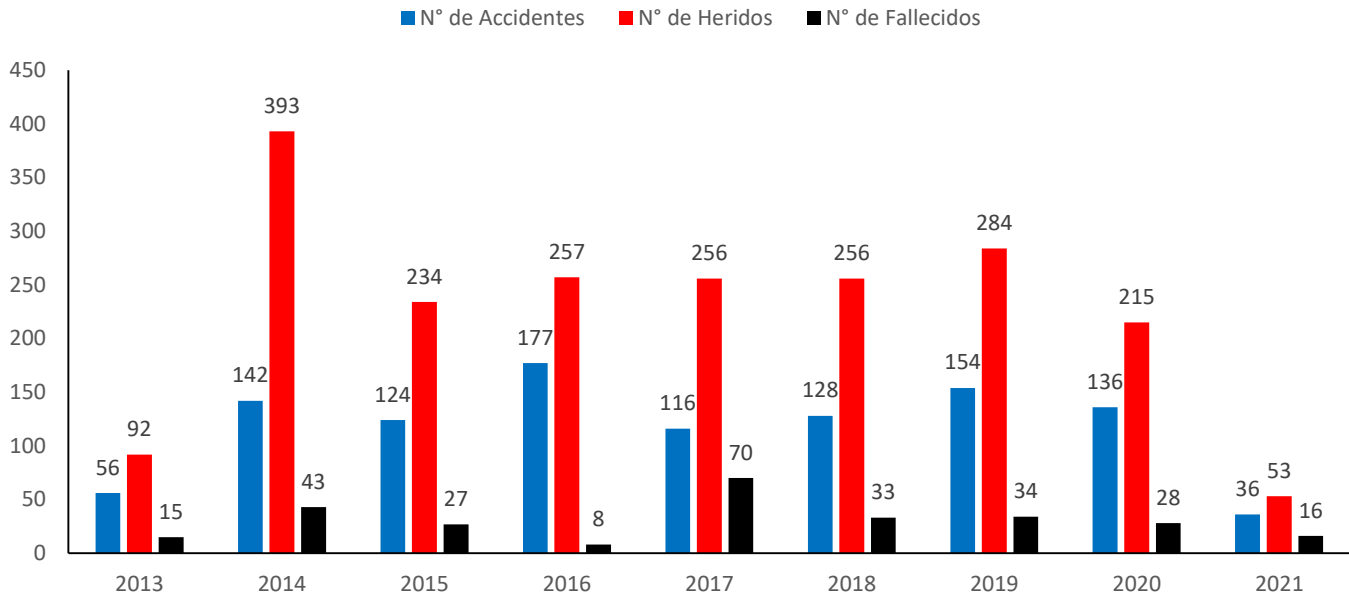
Elaboración: Supervisión Estadística Financiera - GSF

REPORTE DE ACCIDENTES DE TRÁNSITO



Autopista del Sol - Trujillo-Sullana

EVOLUCIÓN MENSUAL

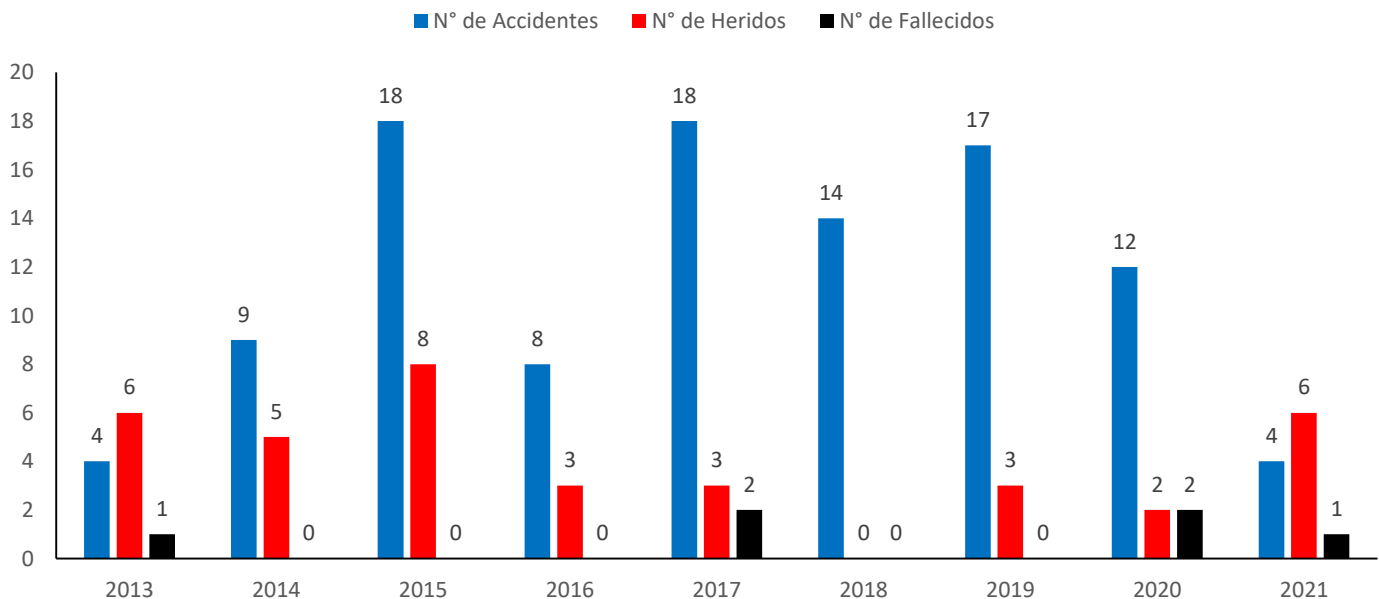


Fuente: Concesionario

Datos: Desde Homologación de Formatos (Nov-2013) a abril 2021

Elaboración: Supervisión Estadística Financiera - GSF

Buenos Aires-Canchaque



Fuente: Concesionario

Datos: Desde Homologación de Formatos (Sep-2013) a abril 2021

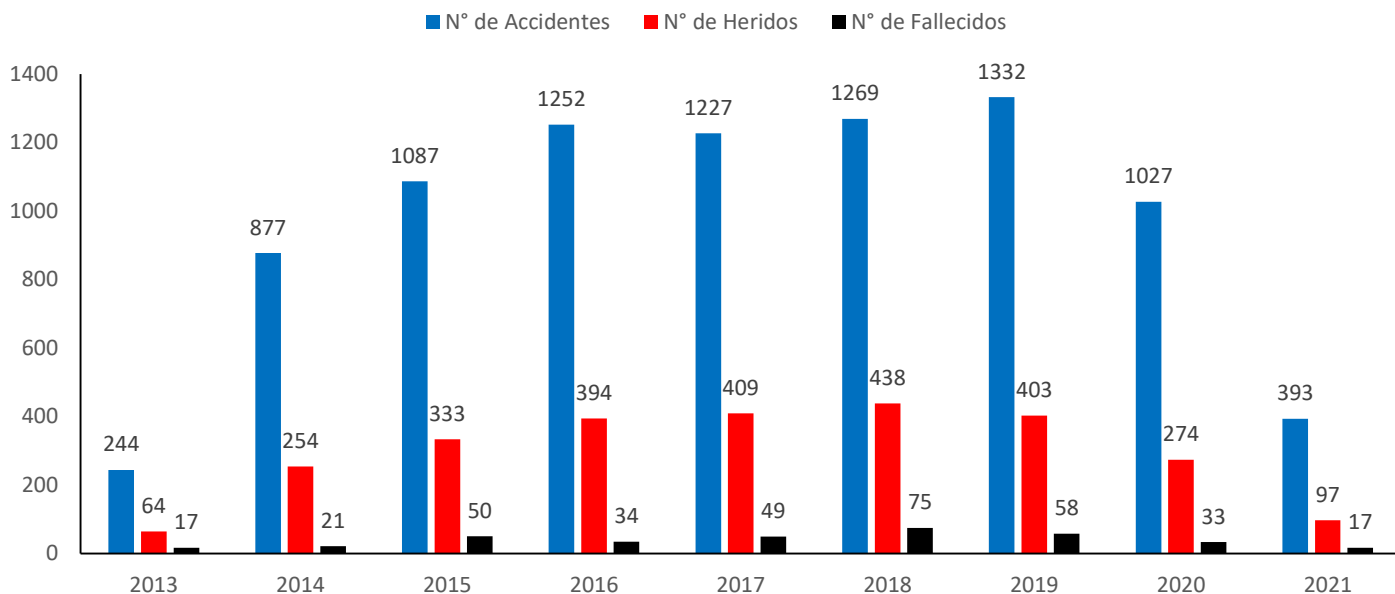
Elaboración: Supervisión Estadística Financiera - GSF

REPORTE DE ACCIDENTES DE TRÁNSITO



IIRSA Centro - Tramo 2

EVOLUCIÓN MENSUAL

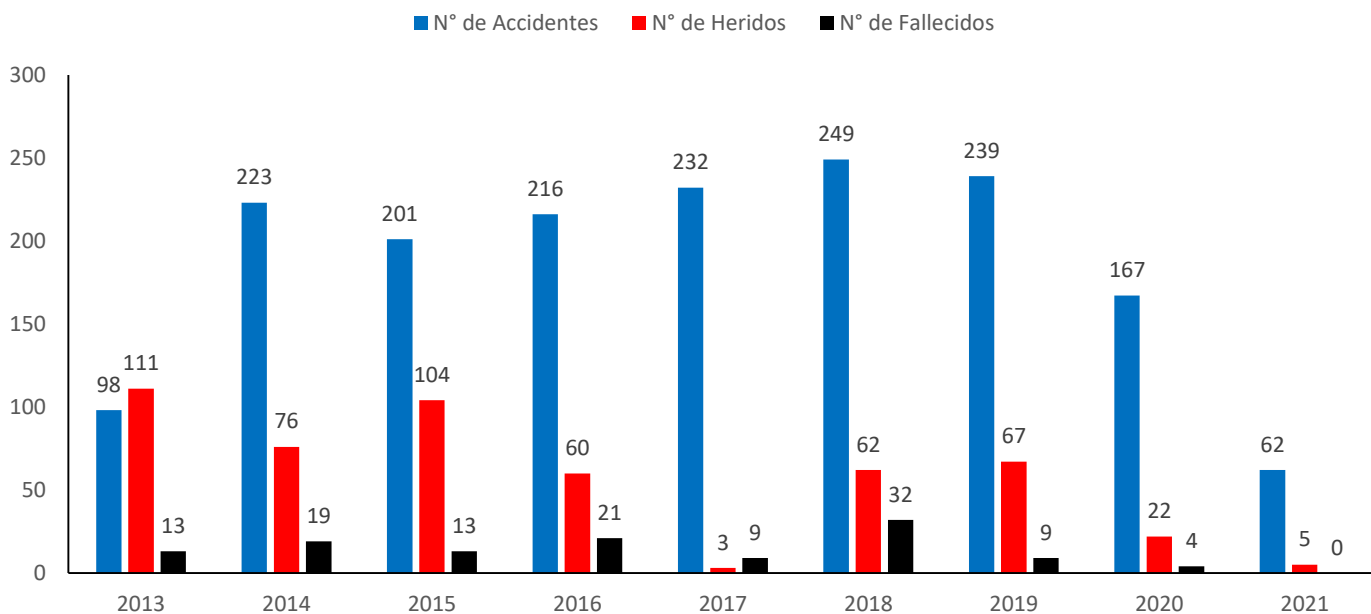


Fuente: Concesionario

Datos: Desde Homologación de Formatos (Sep-2013) a abril 2021

Elaboración: Supervisión Estadística Financiera - GSF

IIRSA Sur, Tramo 4: Azángaro-Inambari



Fuente: Concesionario

Datos: Desde Homologación de Formatos (Sep-2013) a abril 2021

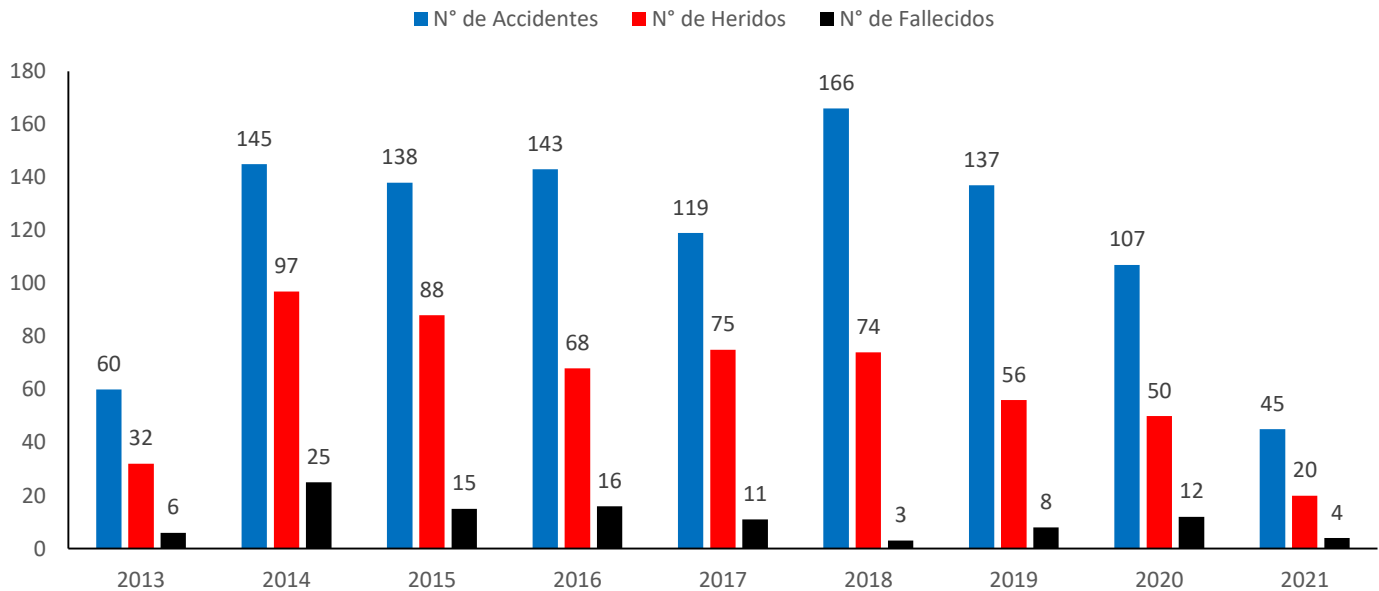
Elaboración: Supervisión Estadística Financiera - GSF

REPORTE DE ACCIDENTES DE TRÁNSITO



EVOLUCIÓN MENSUAL

IIRSA Sur, Tramo 3: Inambari-Iñapari

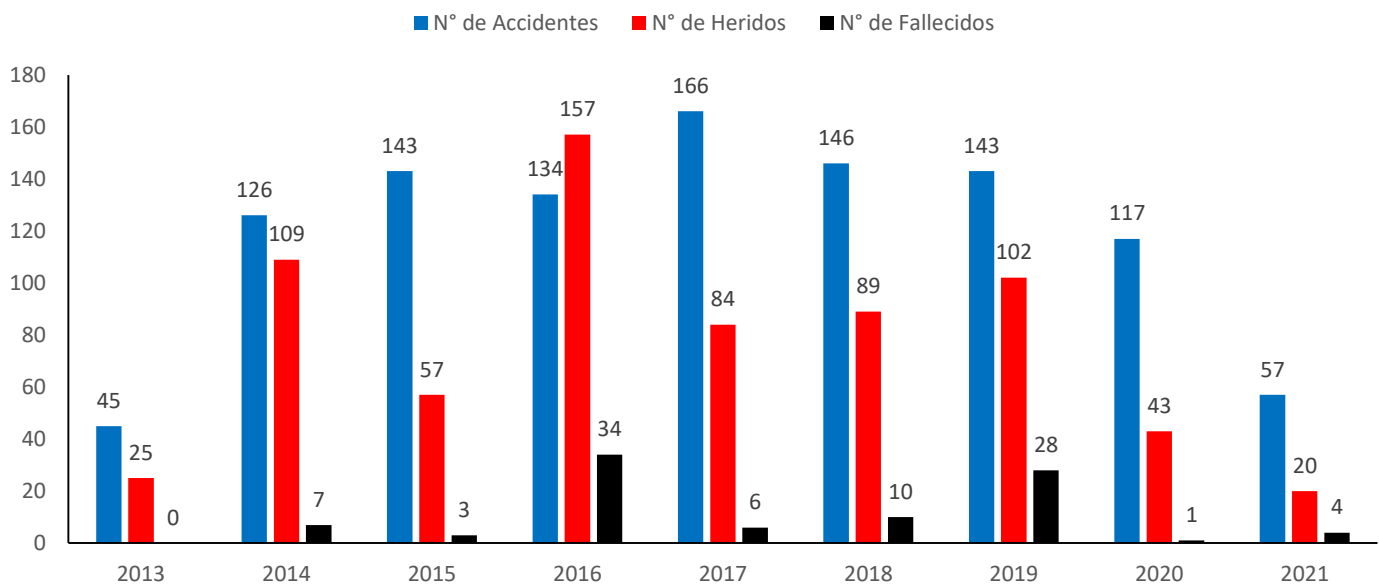


Fuente: Concesionario

Datos: Desde Homologación de Formatos (Ago-2013) a abril 2021

Elaboración: Supervisión Estadística Financiera - GSF

IIRSA Sur, Tramo 2 : Urcos-Inambari



Fuente: Concesionario

Datos: Desde Homologación de Formatos (Ago-2013) a abril 2021

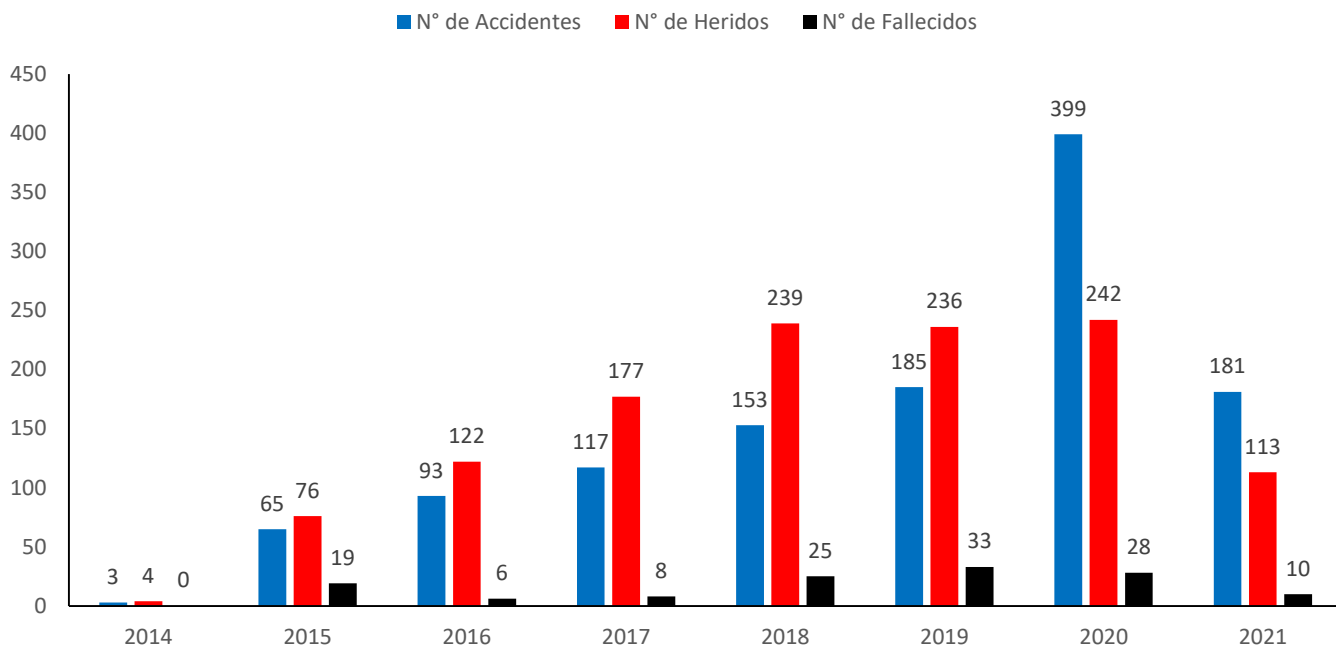
Elaboración: Supervisión Estadística Financiera - GSF

REPORTE DE ACCIDENTES DE TRÁNSITO



● Longitudinal de la Sierra Tramo 2

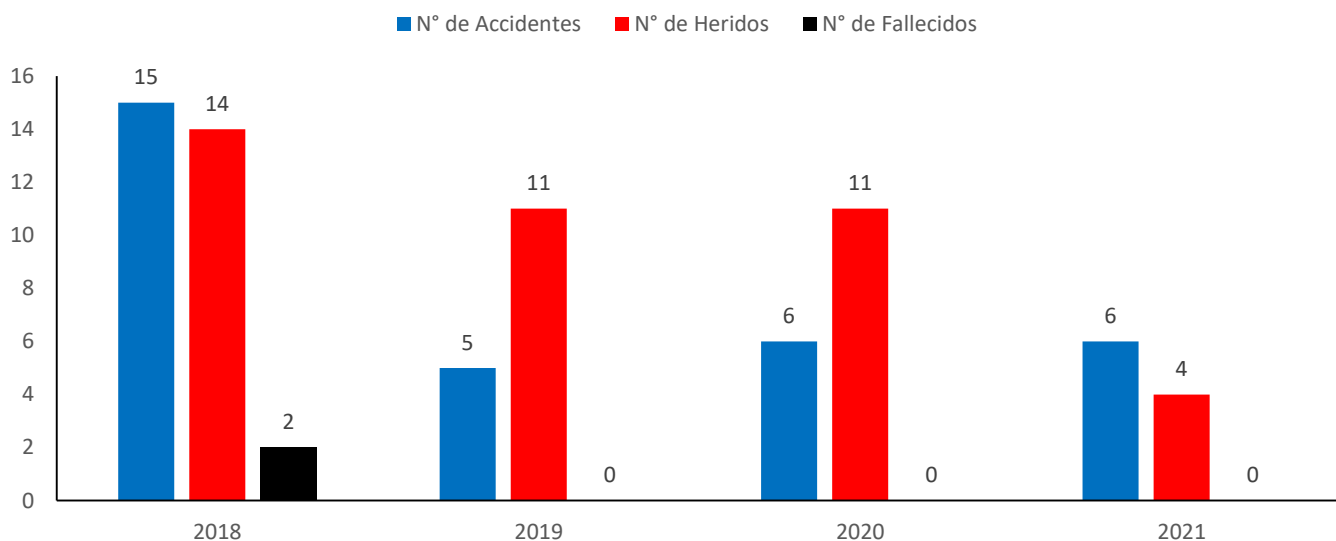
EVOLUCIÓN MENSUAL



Fuente: Concesionario

Elaboración: Supervisión Estadística Financiera - GSF

● Tramo Vial - Ovalo Chancay - Huaral - Acos



Fuente: Concesionario

Datos: Desde Marzo 2018 a abril 2021

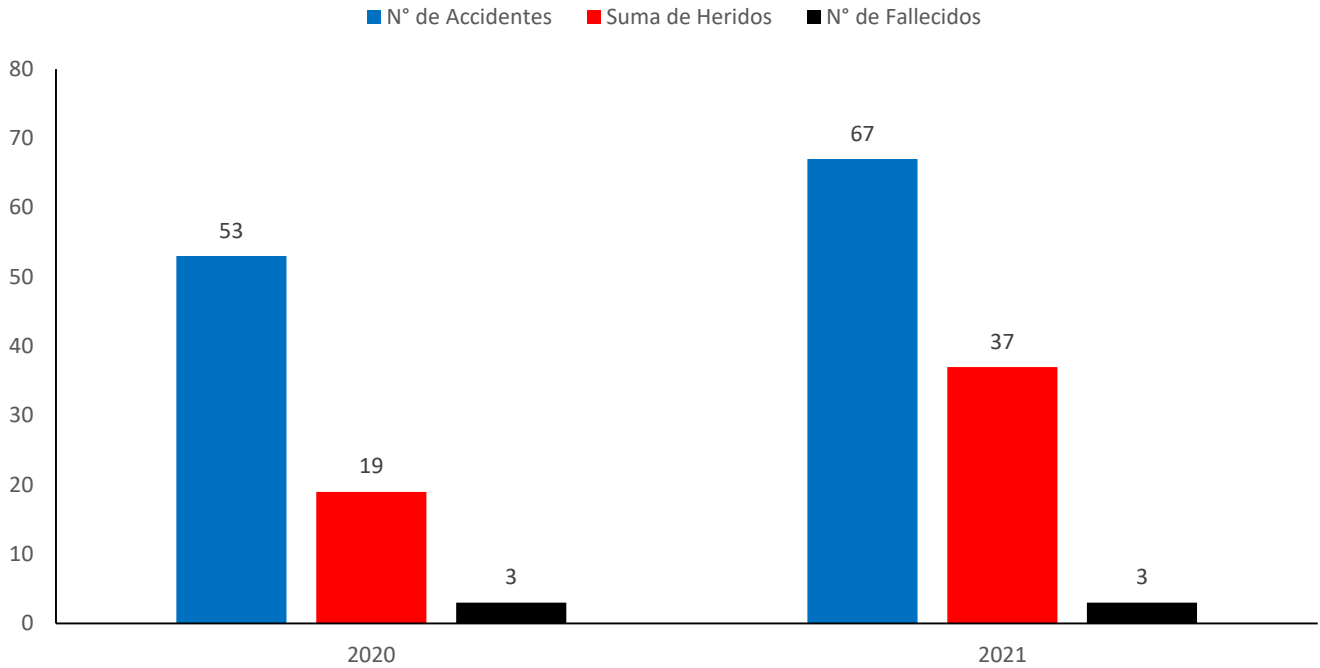
Elaboración: Supervisión Estadística Financiera - GSF

REPORTE DE ACCIDENTES DE TRÁNSITO



● Tramo Vial Desvío Quilca - La Concordia

EVOLUCIÓN MENSUAL



Fuente: Concesionario desde agosto 2020 a abril 2021
Elaboración: Supervisión Estadística Financiera - GSF

REPORTE DE ACCIDENTES DE TRÁNSITO



Ranking de Concesiones (*) Acumulado de Enero – abril 2021

Concesiones	N° Accidentes	N° Heridos	N° Fallecidos
IC2	393	97	17
RV6	198	124	12
INO	185	49	12
RV5	192	149	10
IS5	151	41	16
LS2	181	113	10
RV4	143	185	13
IS1	216	22	19
ASO	36	53	16
IS4	62	5	0
IS3	45	20	4
IS2	57	20	4
CHA	7	4	0
DAM	67	37	3
BAC	5	6	1
Total	1938	925	137

Fuente: Concesionario

Elaboración: Supervisión Estadística Financiera - GSF

(*) - Concesión del Tramo Vial Devío Quilca-La Concordia-COVINCA comenzó a emitir el Reporte de Accidentes de Tránsito desde agosto 2020.

- Concesión Tramo Vial: Mocupe – Oyotún no ha presentado accidentes hasta el momento

4

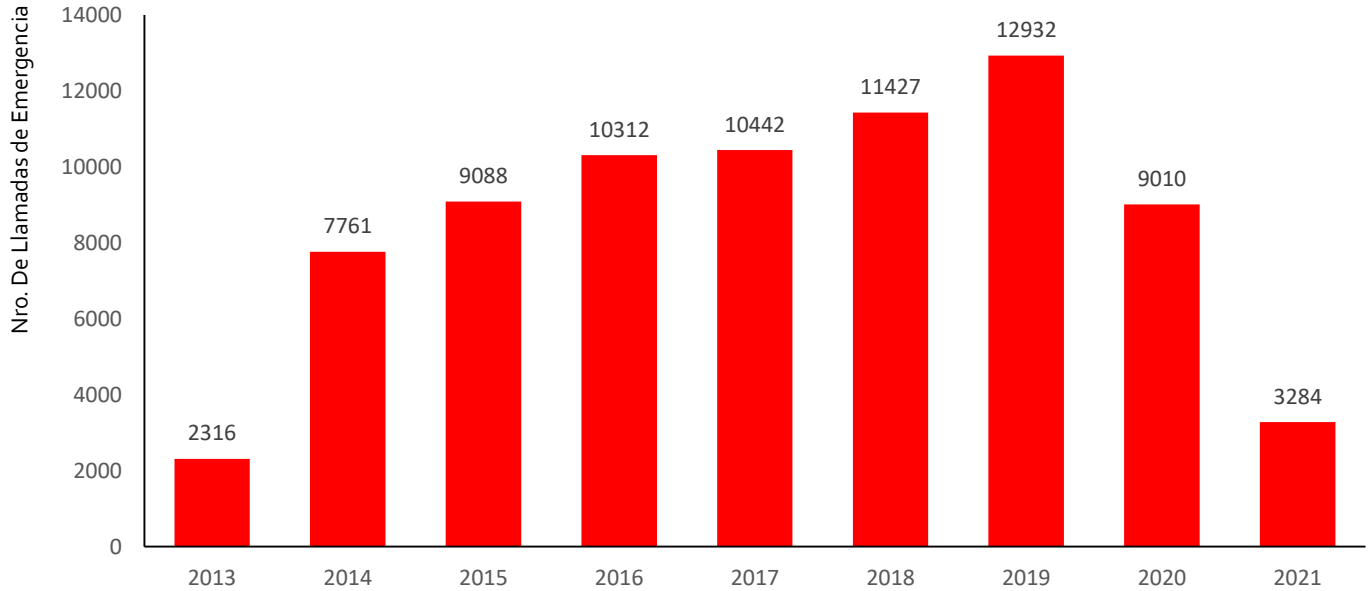
**REPORTE DE
LLAMADAS DE
EMERGENCIA**

REPORTE DE LLAMADAS DE EMERGENCIA



EVOLUCIÓN MENSUAL

Red Vial N° 5 - Tramo Ancón-Huacho-Pativilca

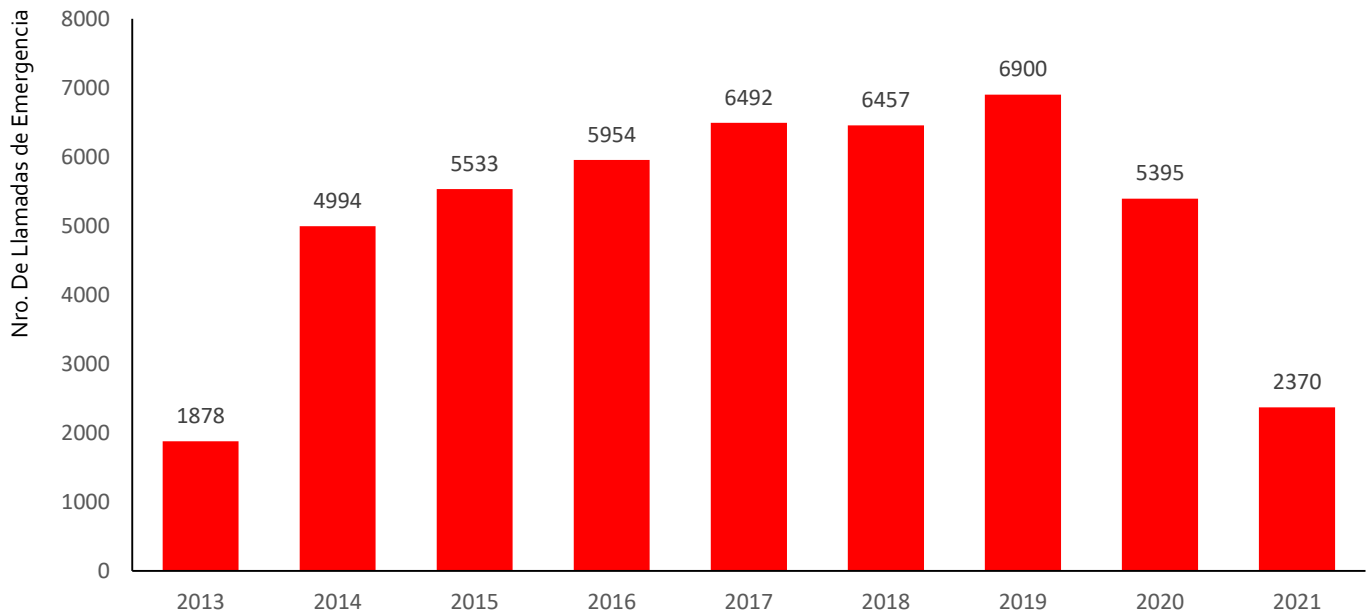


Fuente: Concesionario

Datos: Desde Homologación de Formatos (Sep-2013) a abril 2021

Elaboración: Supervisión Estadística Financiera - GSF

Red Vial N° 6 - Pucusana-Cerro Azul-Ica



Fuente: Concesionario

Datos: Desde Homologación de Formatos (Sep-2013) a abril 2021

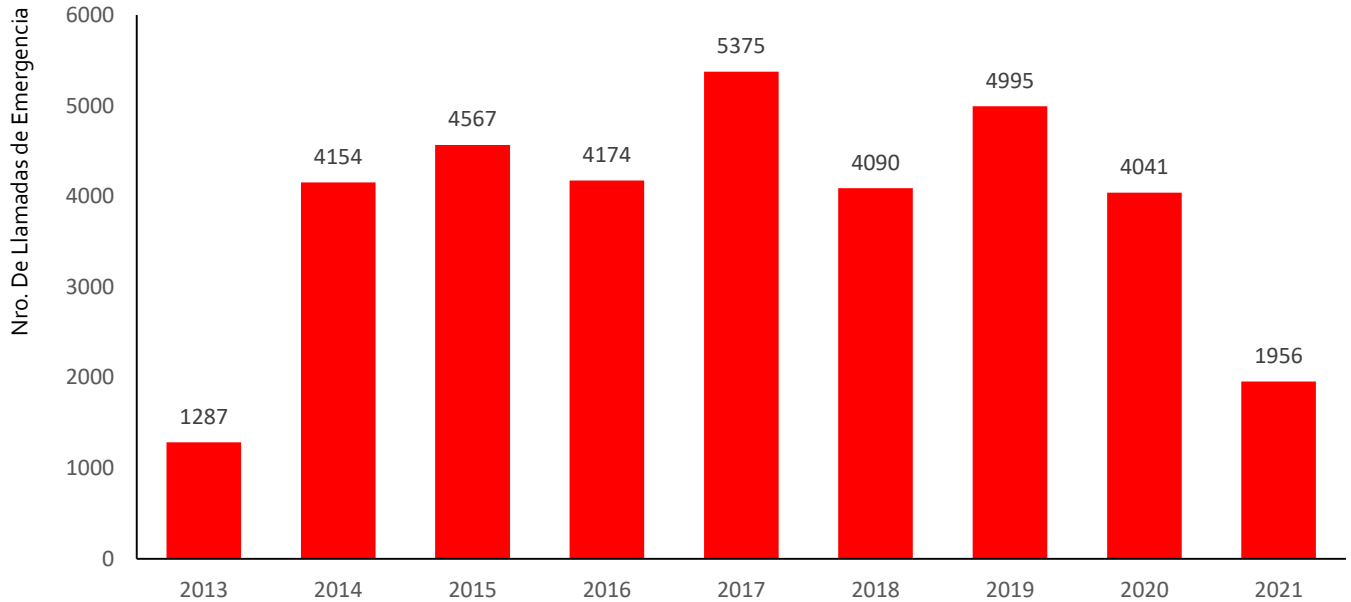
Elaboración: Supervisión Estadística Financiera - GSF

REPORTE DE LLAMADAS DE EMERGENCIA



IIRSA Norte: Paita-Yurimaguas

EVOLUCIÓN MENSUAL

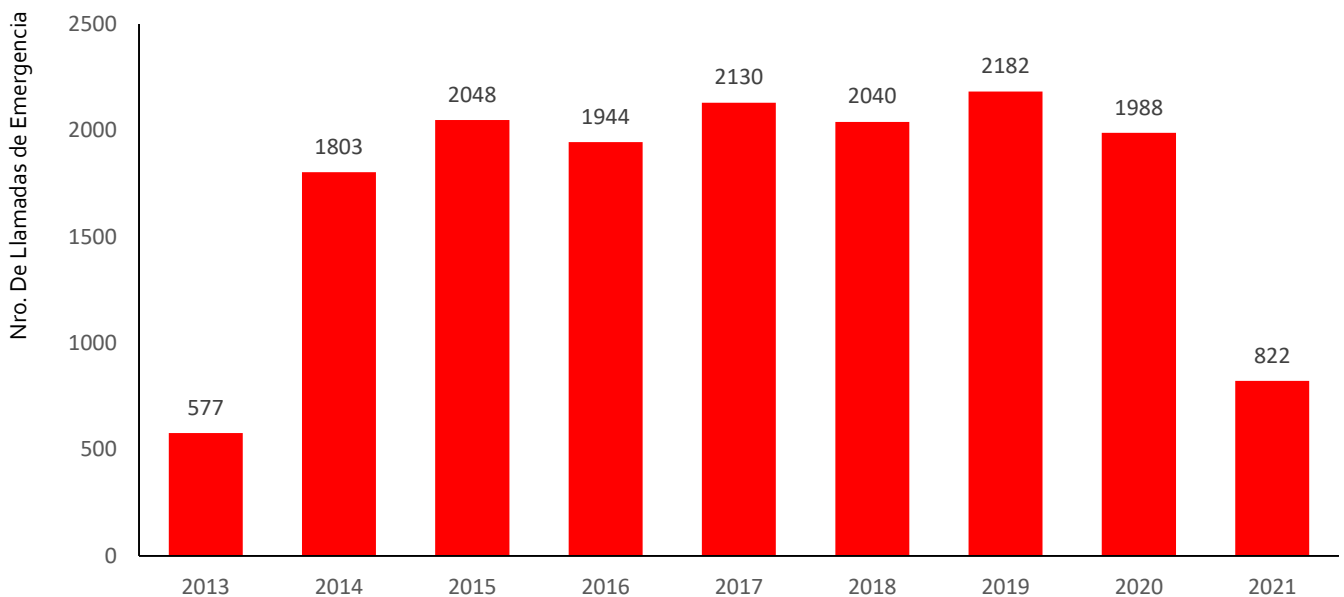


Fuente: Concesionario

Datos: Desde Homologación de Formatos (Sep-2013) a abril 2021

Elaboración: Supervisión Estadística Financiera - GSF

IIRSA Sur, Tramo 1: Marcona - Urcos



Fuente: Concesionario

Datos: Desde Homologación de Formatos (Sep-2013) a abril 2021

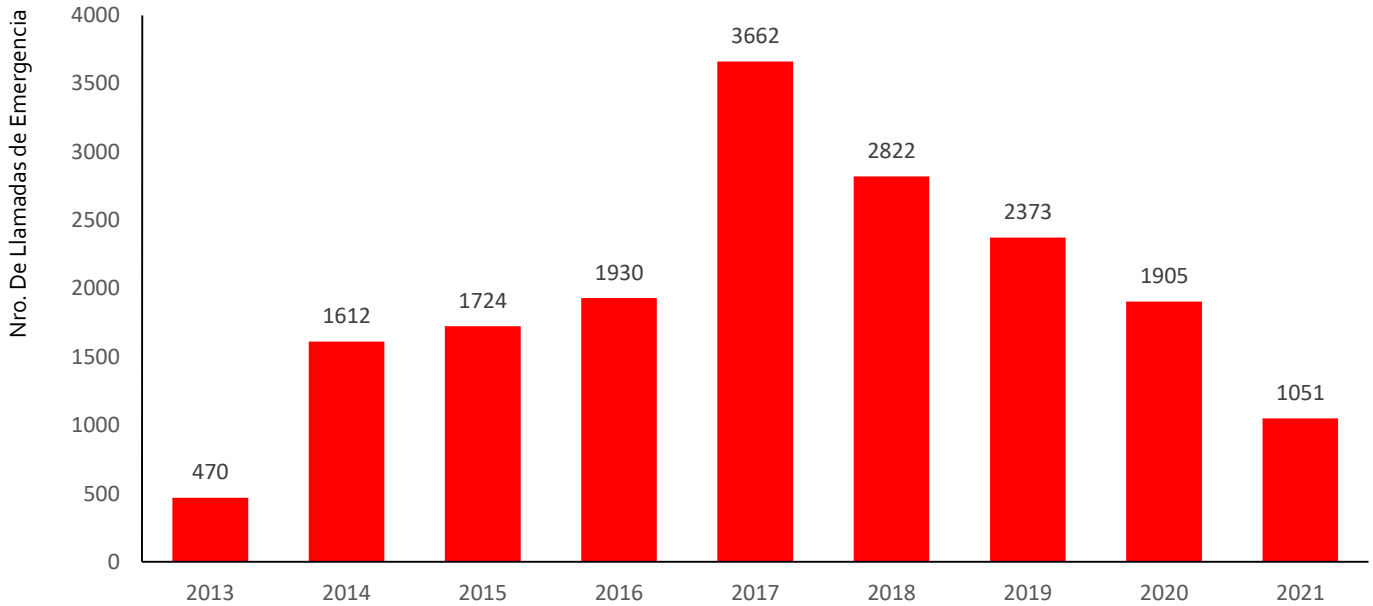
Elaboración: Supervisión Estadística Financiera - GSF

REPORTE DE LLAMADAS DE EMERGENCIA



EVOLUCIÓN MENSUAL

IIRSA Sur, Tramo 5: Ilo, Matarani - Azángaro

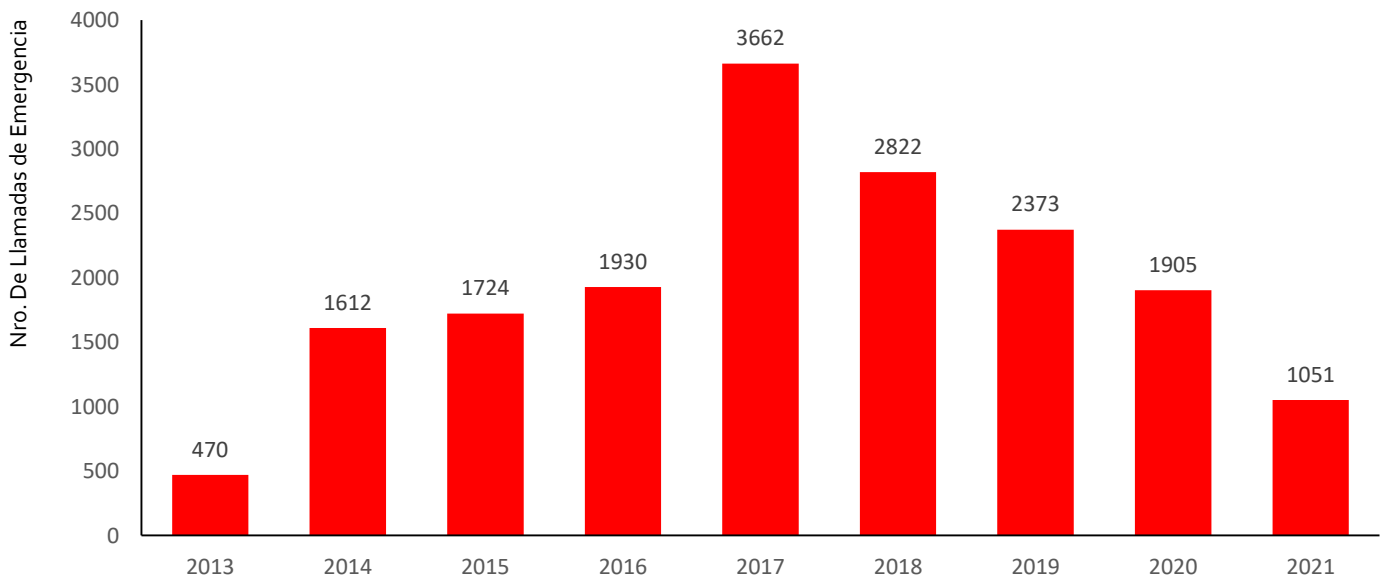


Fuente: Concesionario

Datos: Desde Homologación de Formatos (Sep-2013) a abril 2021

Elaboración: Supervisión Estadística Financiera - GSF

Red Vial N° 4 - Pativilca - Puerto Salaverry



Fuente: Concesionario

Datos: Desde Homologación de Formatos (Sep-2013) a abril 2021

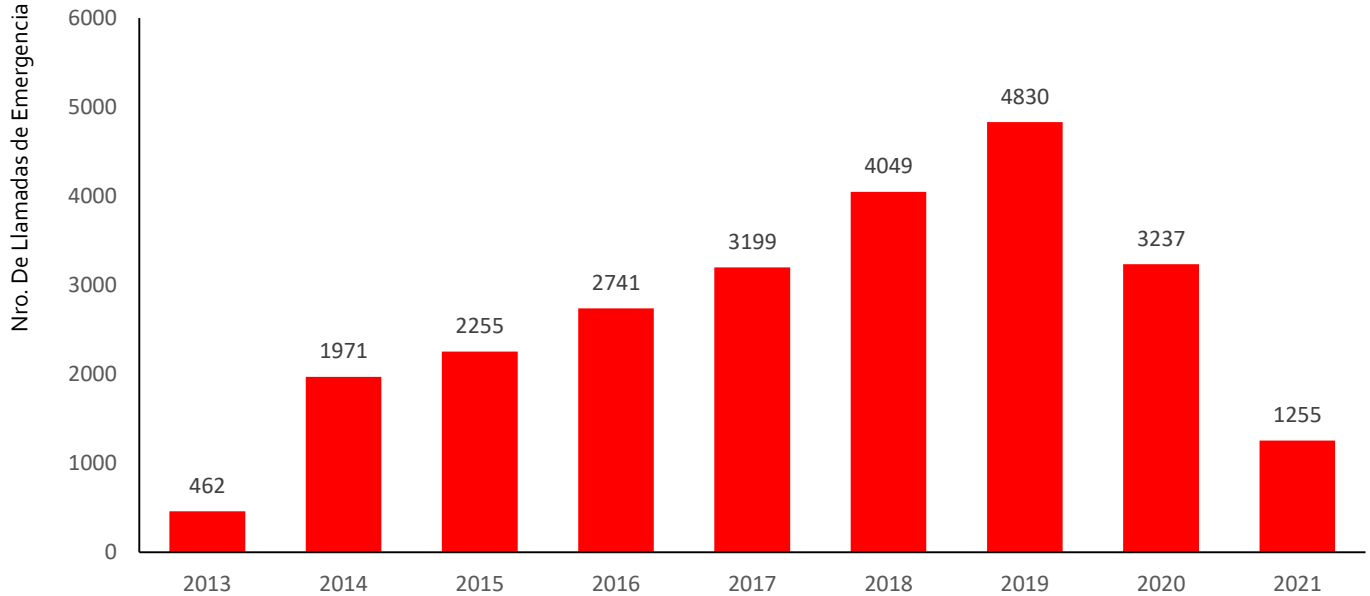
Elaboración: Supervisión Estadística Financiera - GSF

REPORTE DE LLAMADAS DE EMERGENCIA



EVOLUCIÓN MENSUAL

● Autopista del Sol - Trujillo-Sullana

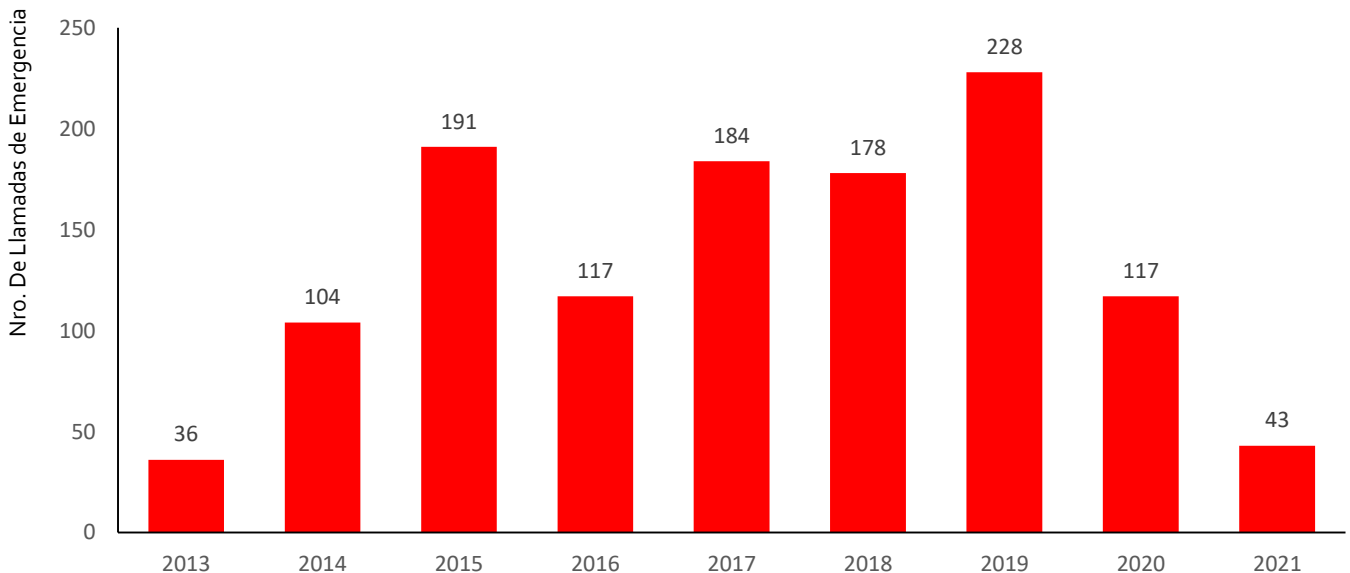


Fuente: Concesionario

Datos: Desde Homologación de Formatos (Sep-2013) a abril 2021

Elaboración: Supervisión Estadística Financiera - GSF

● Buenos Aires-Canchaque



Fuente: Concesionario

Datos: Desde Homologación de Formatos (Sep-2013) a abril 2021

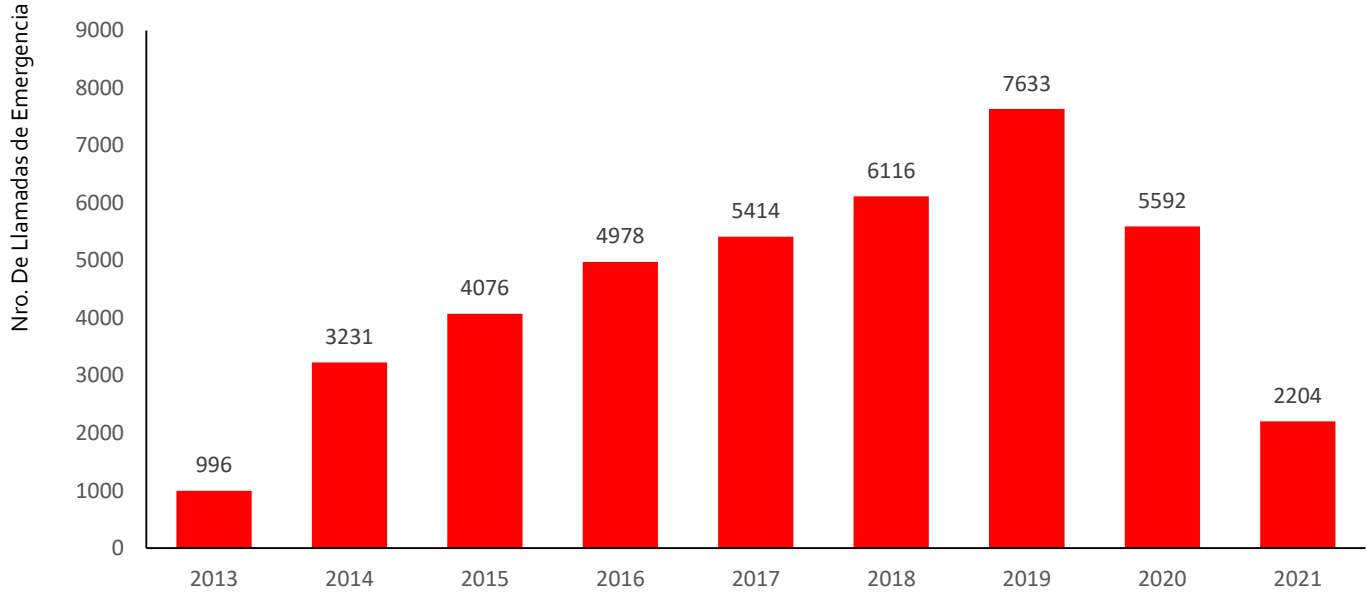
Elaboración: Supervisión Estadística Financiera - GSF

REPORTE DE LLAMADAS DE EMERGENCIA



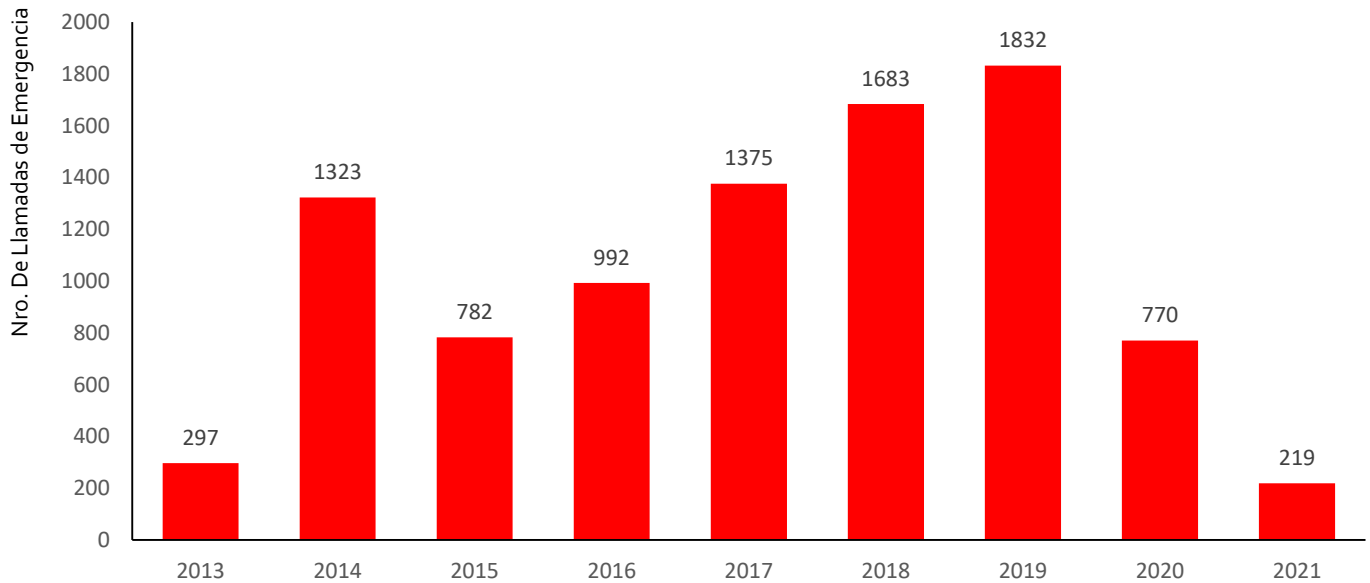
IIRSA Centro - Tramo 2

EVOLUCIÓN MENSUAL



Fuente: Concesionario
Datos: Desde Homologación de Formatos (Sep-2013) a abril 2021
Elaboración: Supervisión Estadística Financiera - GSF

IIRSA Sur, Tramo 4: Azángaro-Inambari



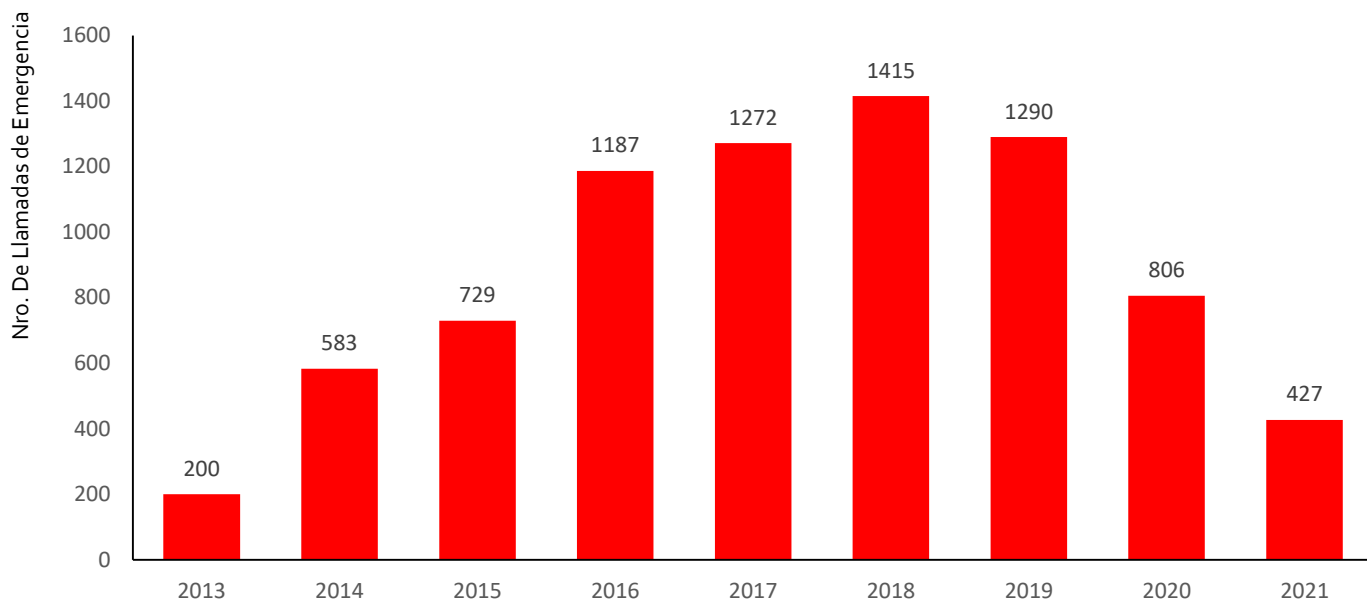
Fuente: Concesionario
Datos: Desde Homologación de Formatos (Sep-2013) a abril 2021
Elaboración: Supervisión Estadística Financiera - GSF

REPORTE DE LLAMADAS DE EMERGENCIA



EVOLUCIÓN MENSUAL

IIRSA Sur, Tramo 3: Inambari-Iñapari

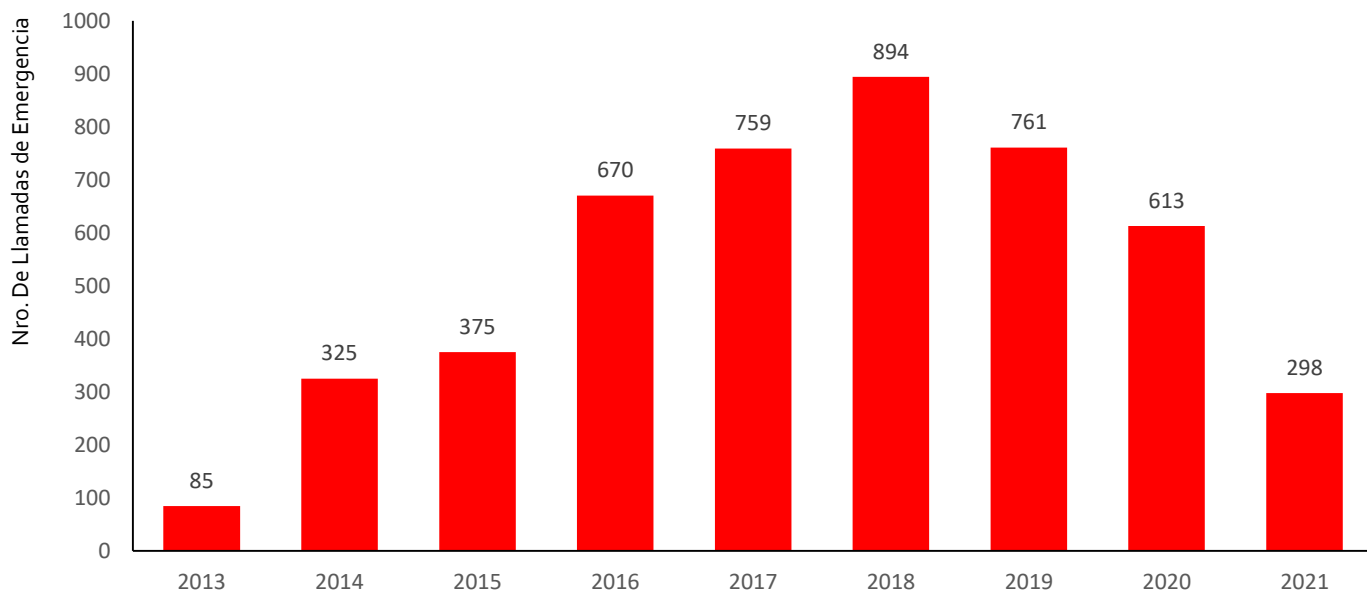


Fuente: Concesionario

Datos: Desde Homologación de Formatos (Sep-2013) a abril 2021

Elaboración: Supervisión Estadística Financiera - GSF

IIRSA Sur, Tramo 2 : Urcos-Inambari



Fuente: Concesionario

Datos: Desde Homologación de Formatos (Sep-2013) a abril 2021

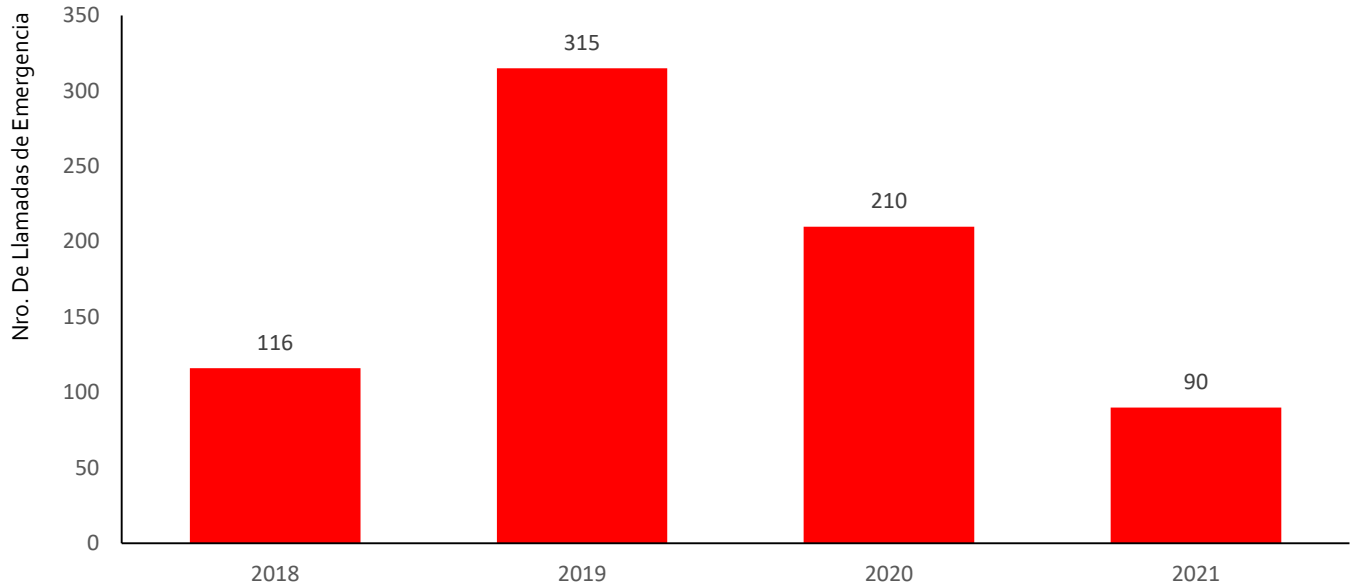
Elaboración: Supervisión Estadística Financiera - GSF

REPORTE DE LLAMADAS DE EMERGENCIA



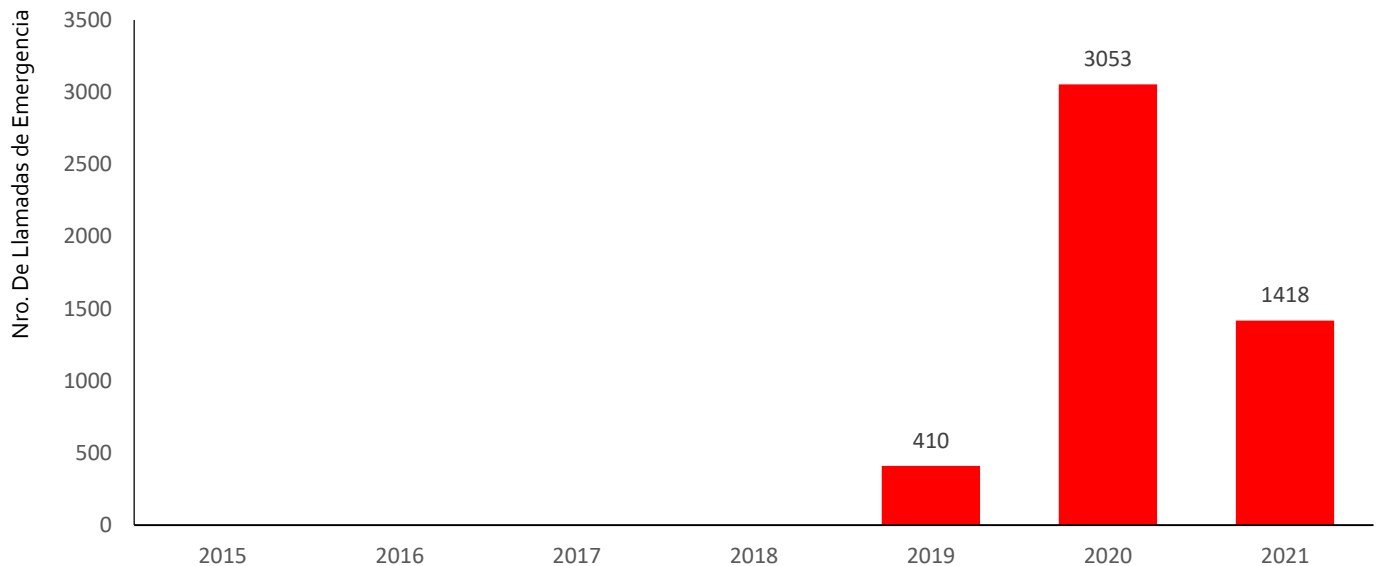
EVOLUCIÓN MENSUAL

● Tramo Vial - Ovalo Chancay - Huaral - Acos



Fuente: Concesionario
Datos: Desde Marzo 2018 a abril 2021
Elaboración: Supervisión Estadística Financiera - GSF

● Longitudinal de la Sierra Tramo 2



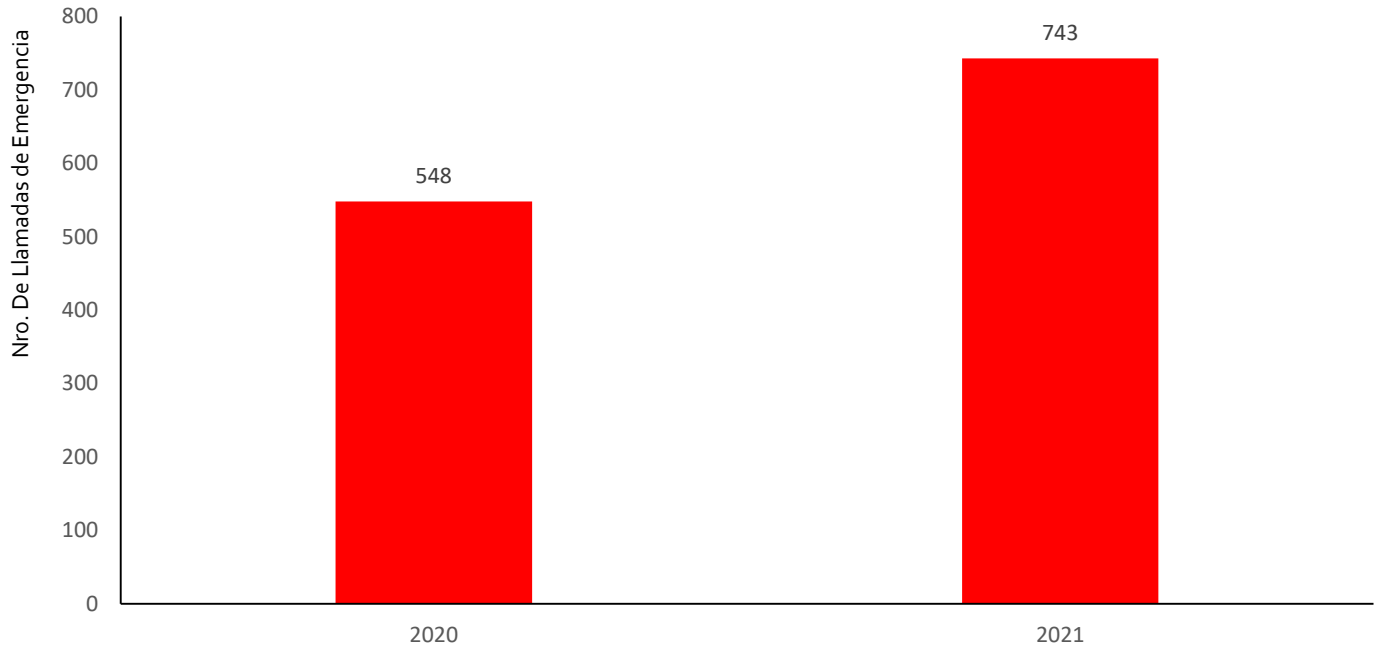
Fuente: Concesionario
Elaboración: Supervisión Estadística Financiera - GSF

REPORTE DE LLAMADAS DE EMERGENCIA



EVOLUCIÓN MENSUAL

Tramo Vial Desvío Quilca - La Concordia

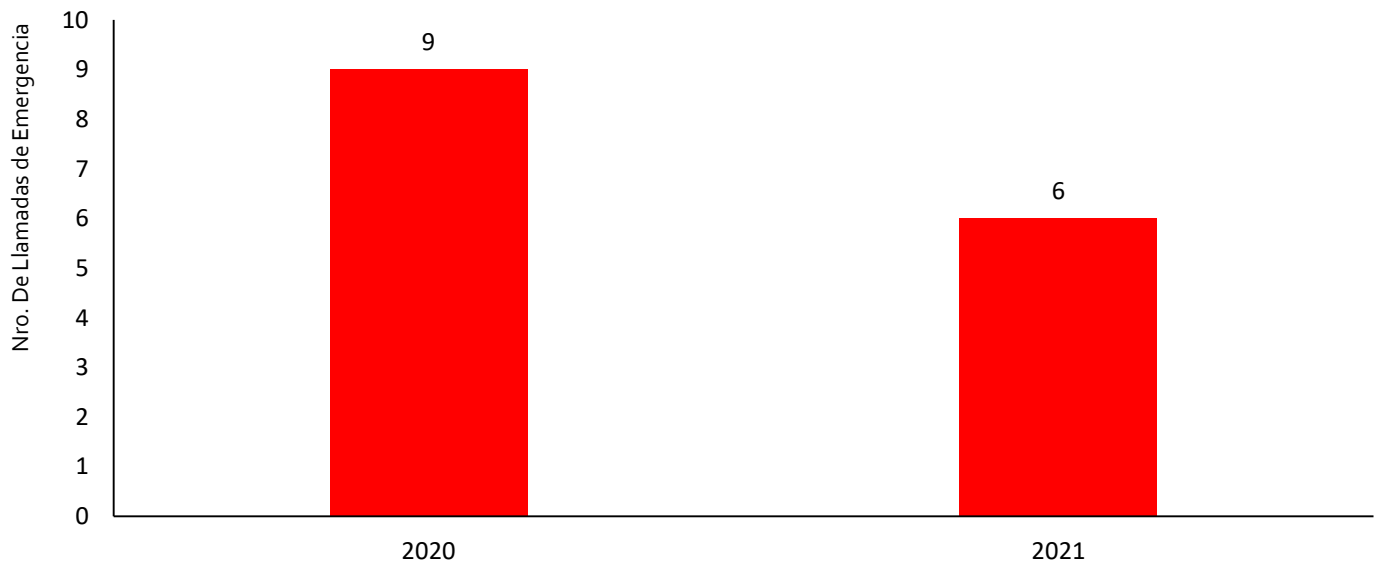


Fuente: Concesionario

Datos: Desde agosto 2020 a abril 2021

Elaboración: Supervisión Estadística Financiera - GSF

Tramo Vial - Nuevo Mocupe - Cayaltí - Oyotún



Fuente: Concesionario

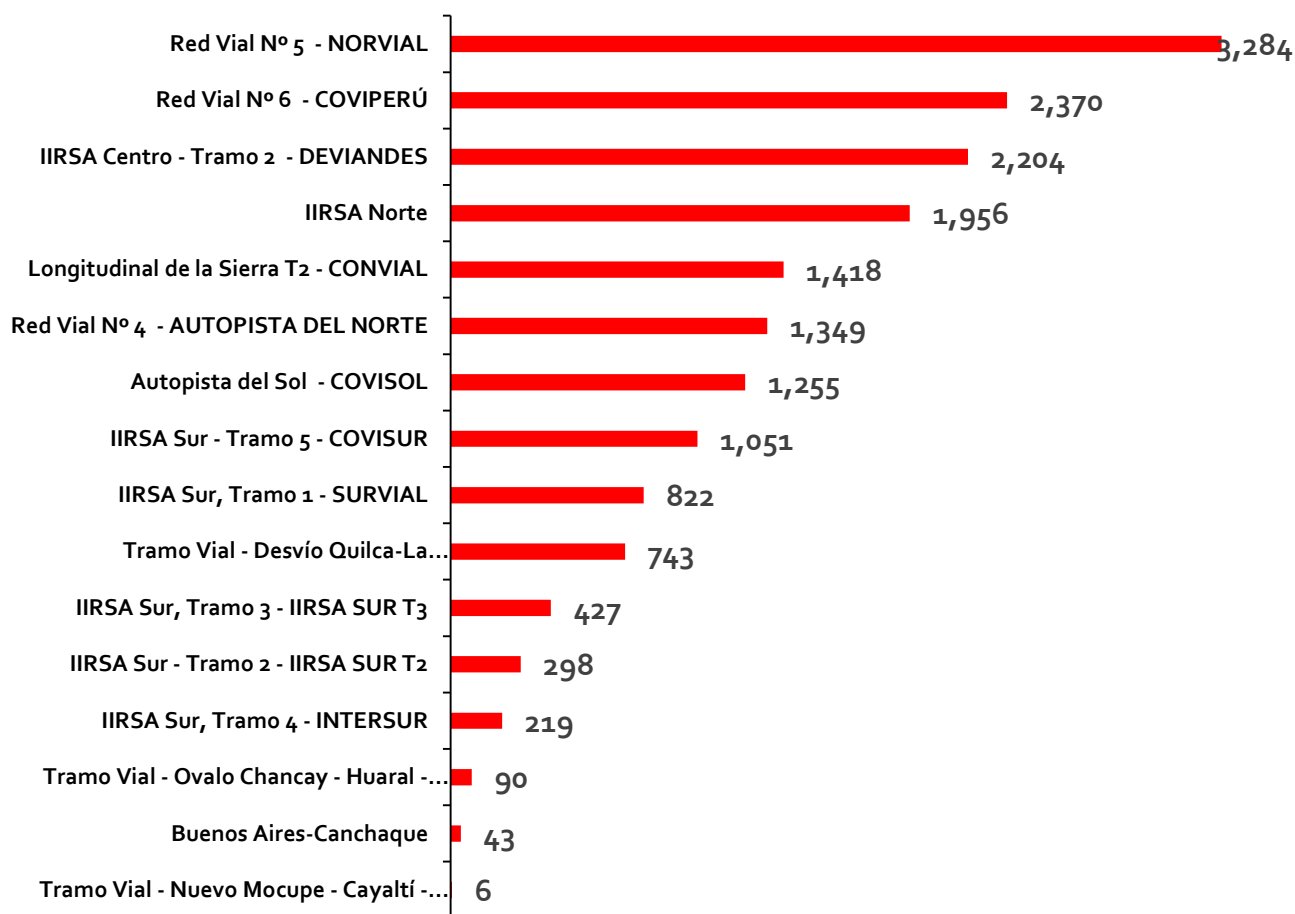
Datos: Desde agosto 2020 a abril 2021

Elaboración: Supervisión Estadística Financiera - GSF

REPORTE DE LLAMADAS DE EMERGENCIA



Ranking de Concesiones (*) N° Llamadas de Emergencia Acumulado de Enero – abril 2021



Fuente: Concesionario

Elaboración: Supervisión Estadística Financiera - GSF

(*) Concesión del Tramo Vial Desvío Quilca-La Concordia-COVINCA y Tramo Vial: Mocupe – Oyotún comenzaron a remitir el Reporte de Llamadas de emergencia desde agosto 2020.

5

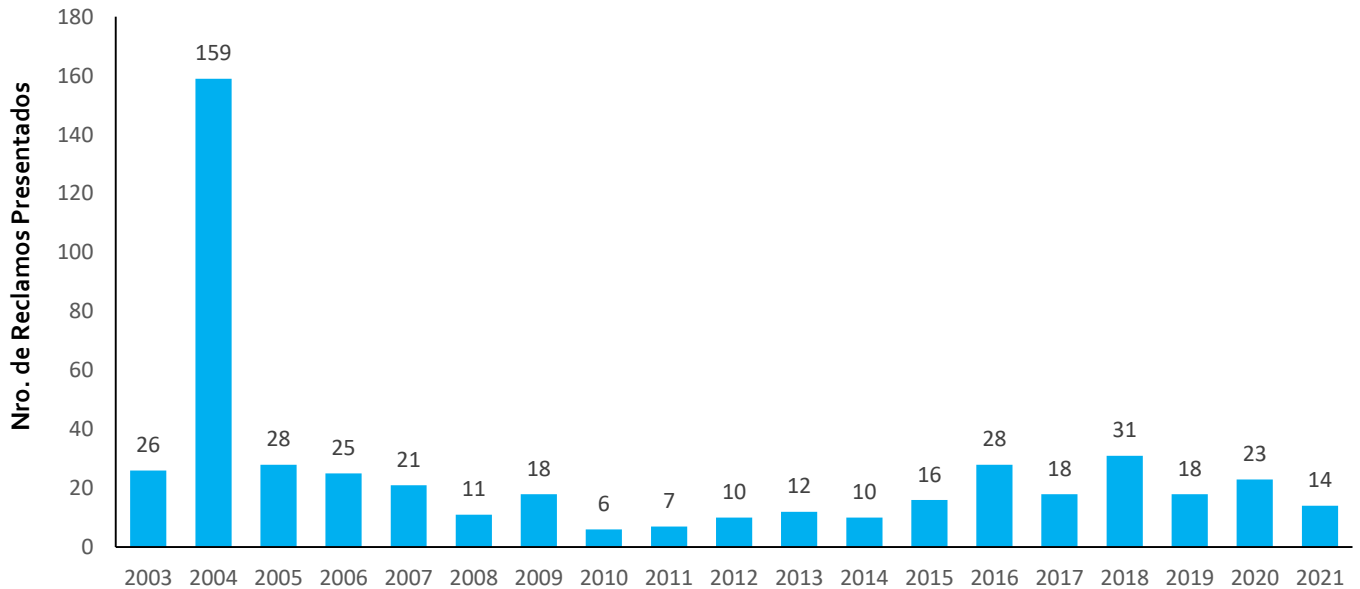
REPORTE DE RECLAMOS

REPORTE DE RECLAMOS



EVOLUCIÓN ANUAL

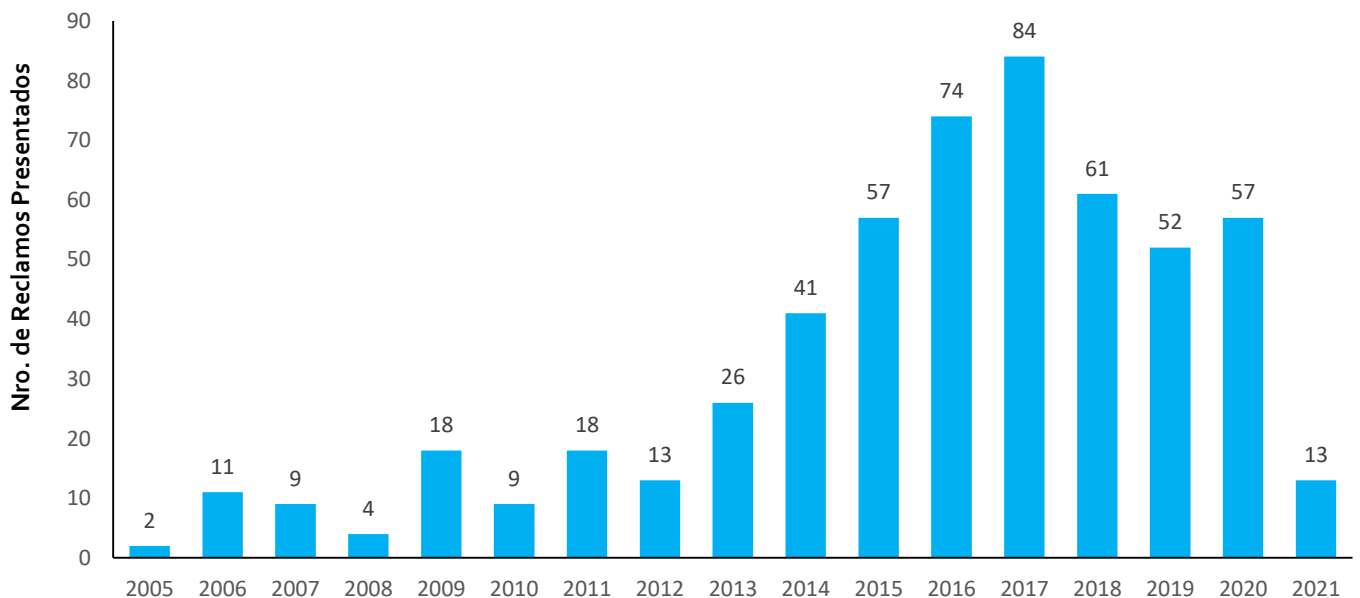
● Red Vial N° 5 - Tramo Ancón-Huacho-Pativilca



Fuente: Concesionario

Elaboración: Supervisión Estadística Financiera - GSF

● Red Vial N° 6 - Pucusana-Cerro Azul-Ica



Fuente: Concesionario

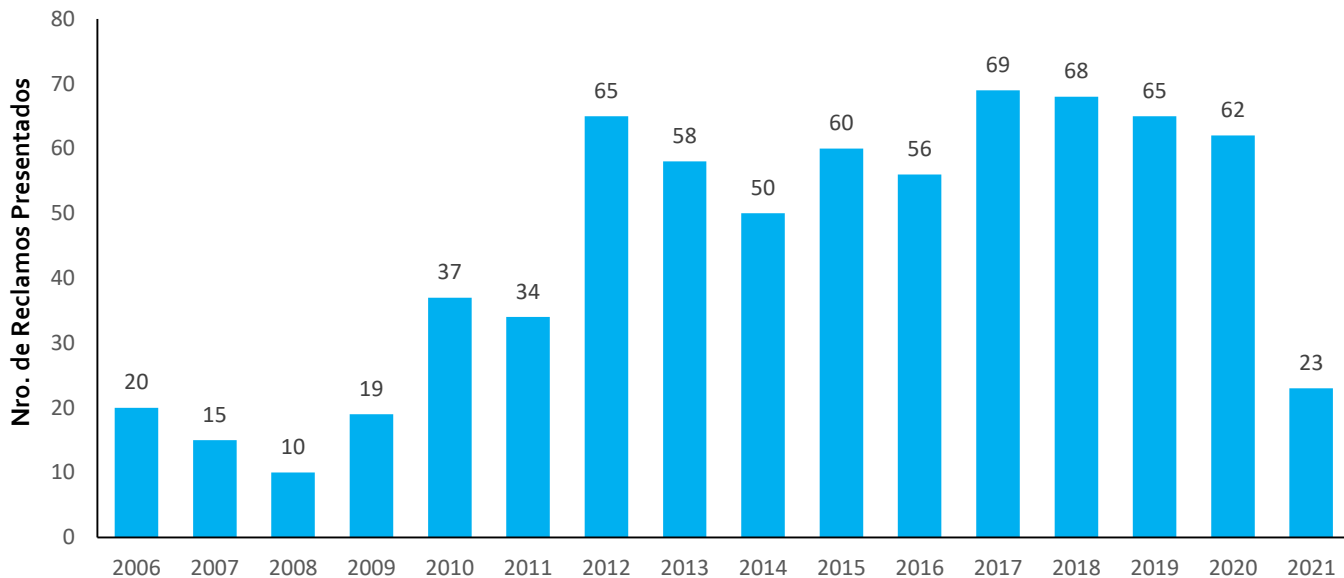
Elaboración: Supervisión Estadística Financiera - GSF

REPORTE DE RECLAMOS



EVOLUCIÓN ANUAL

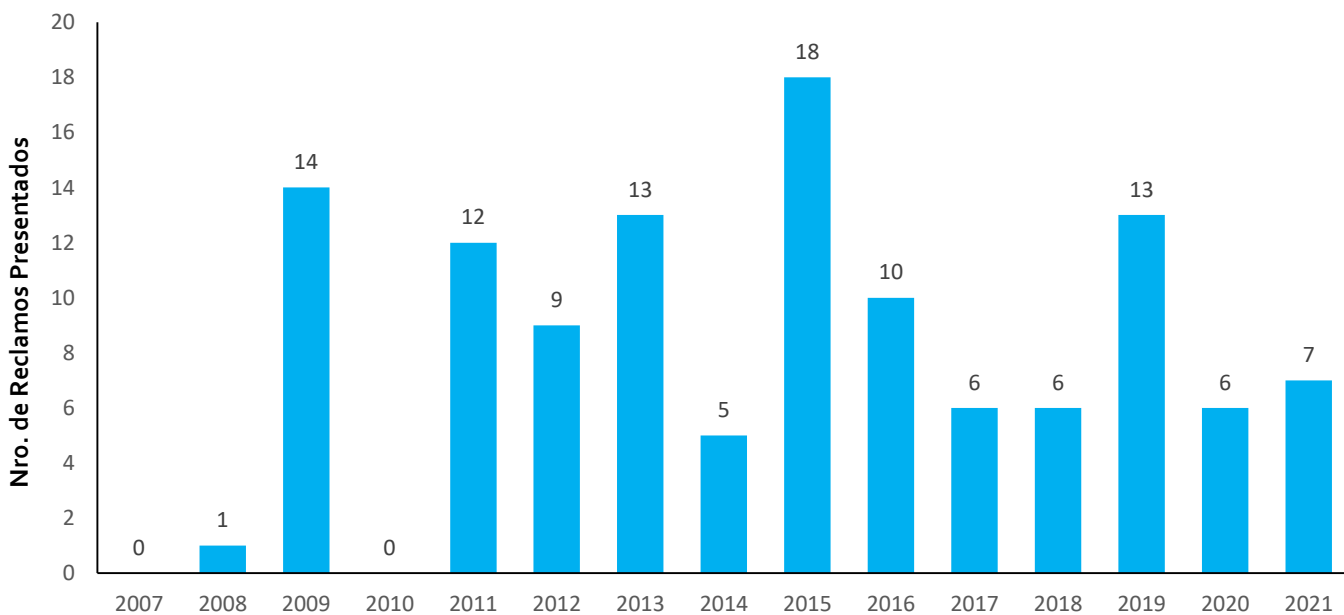
IIRSA Norte: Paita-Yurimaguas



Fuente: Concesionario

Elaboración: Supervisión Estadística Financiera - GSF

IIRSA Sur, Tramo 1: Marcona - Urcos



Fuente: Concesionario

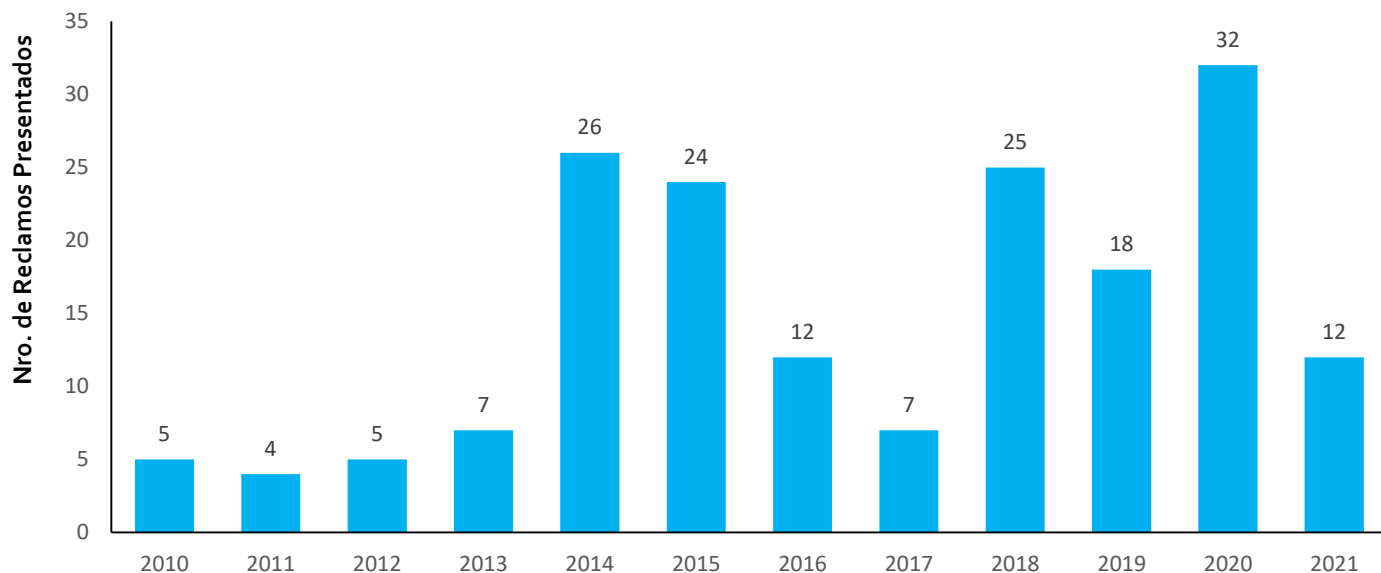
Elaboración: Supervisión Estadística Financiera - GSF

REPORTE DE RECLAMOS



EVOLUCIÓN ANUAL

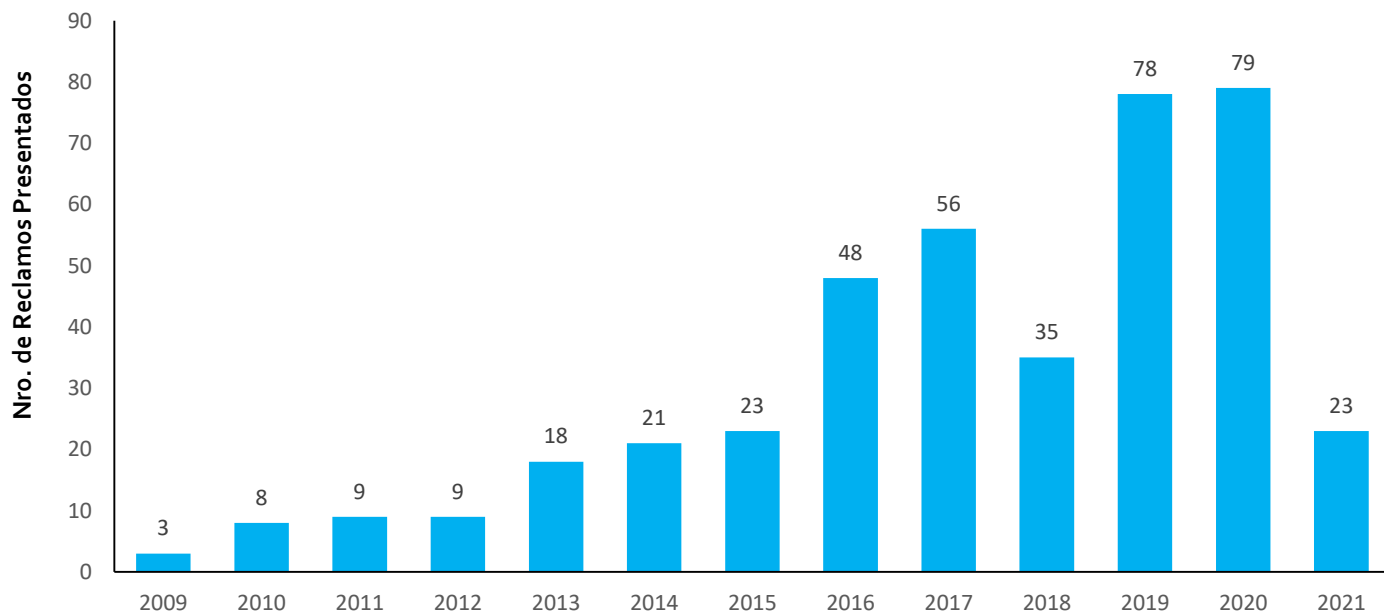
IIRSA Sur, Tramo 5: Ilo, Matarani - Azángaro



Fuente: Concesionario

Elaboración: Supervisión Estadística Financiera - GSF

Red Vial N° 4 - Pativilca - Puerto Salaverry



Fuente: Concesionario

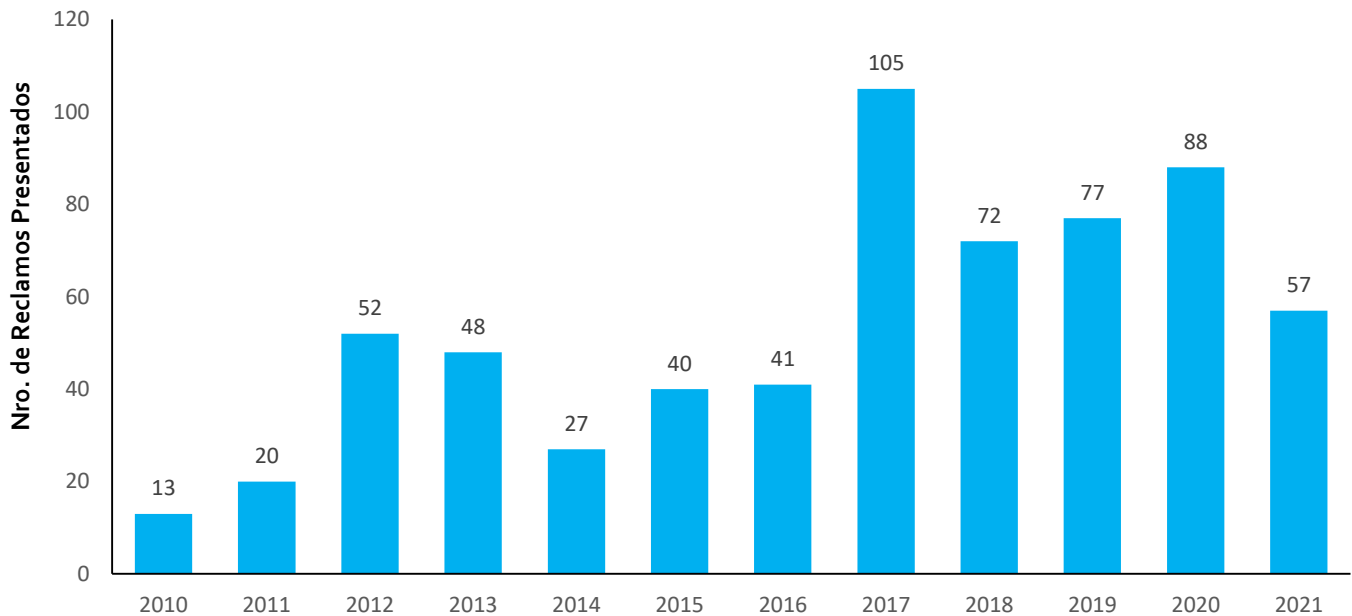
Elaboración: Supervisión Estadística Financiera - GSF

REPORTE DE RECLAMOS



EVOLUCIÓN ANUAL

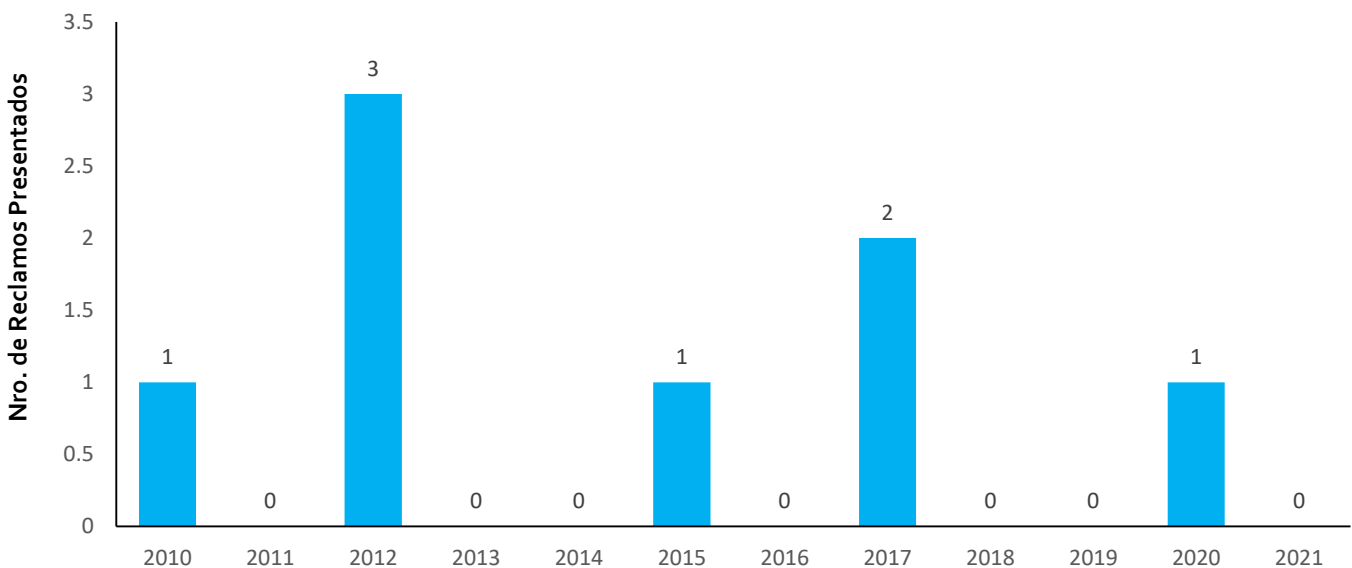
● Autopista del Sol - Trujillo-Sullana



Fuente: Concesionario

Elaboración: Supervisión Estadística Financiera - GSF

● Buenos Aires-Canchaque



Fuente: Concesionario

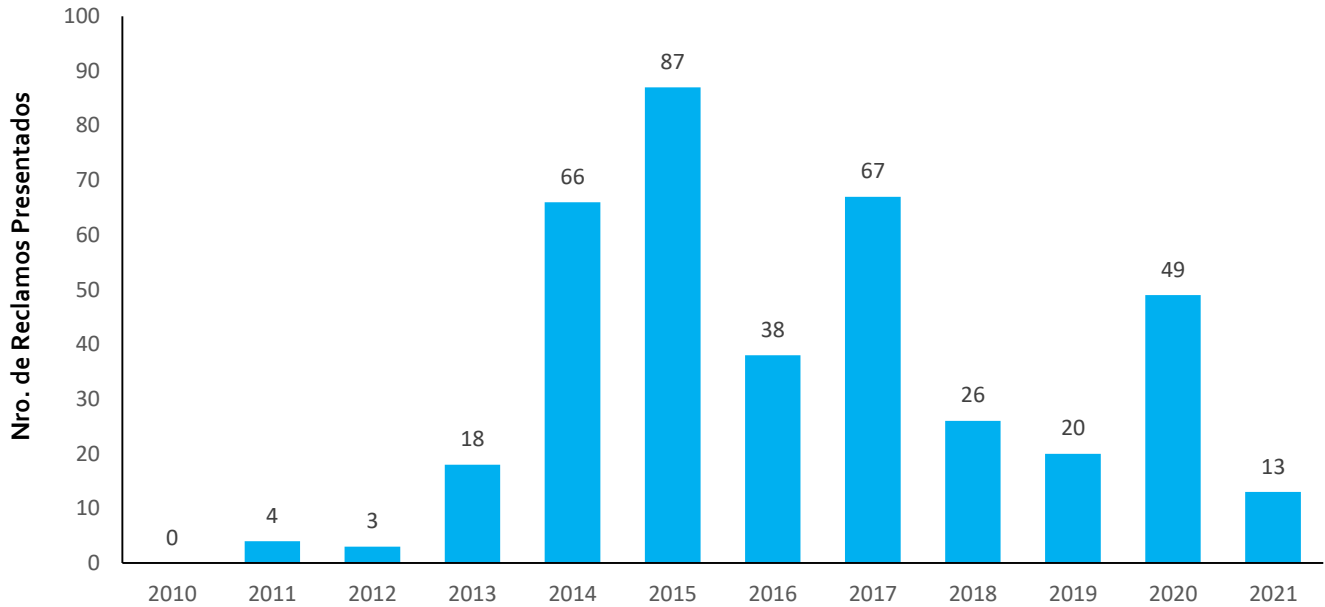
Elaboración: Supervisión Estadística Financiera - GSF

REPORTE DE RECLAMOS



EVOLUCIÓN ANUAL

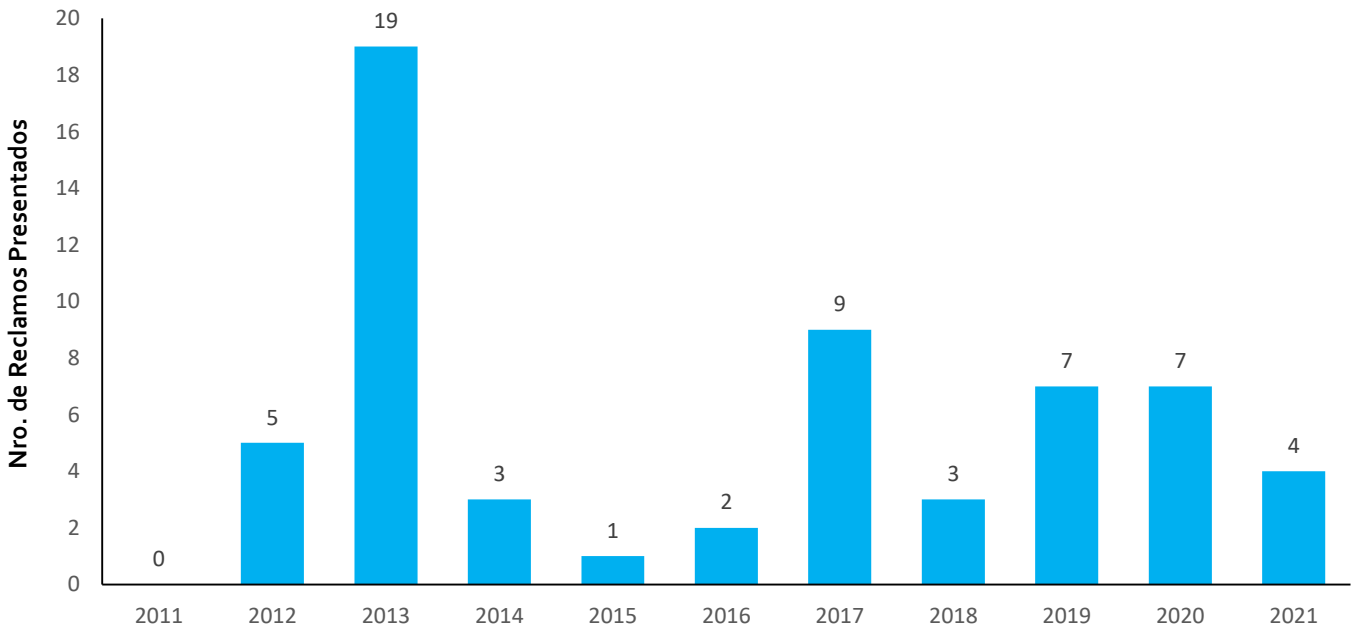
IIRSA Centro - Tramo 2



Fuente: Concesionario

Elaboración: Supervisión Estadística Financiera - GSF

IIRSA Sur, Tramo 4: Azángaro-Inambari



Fuente: Concesionario

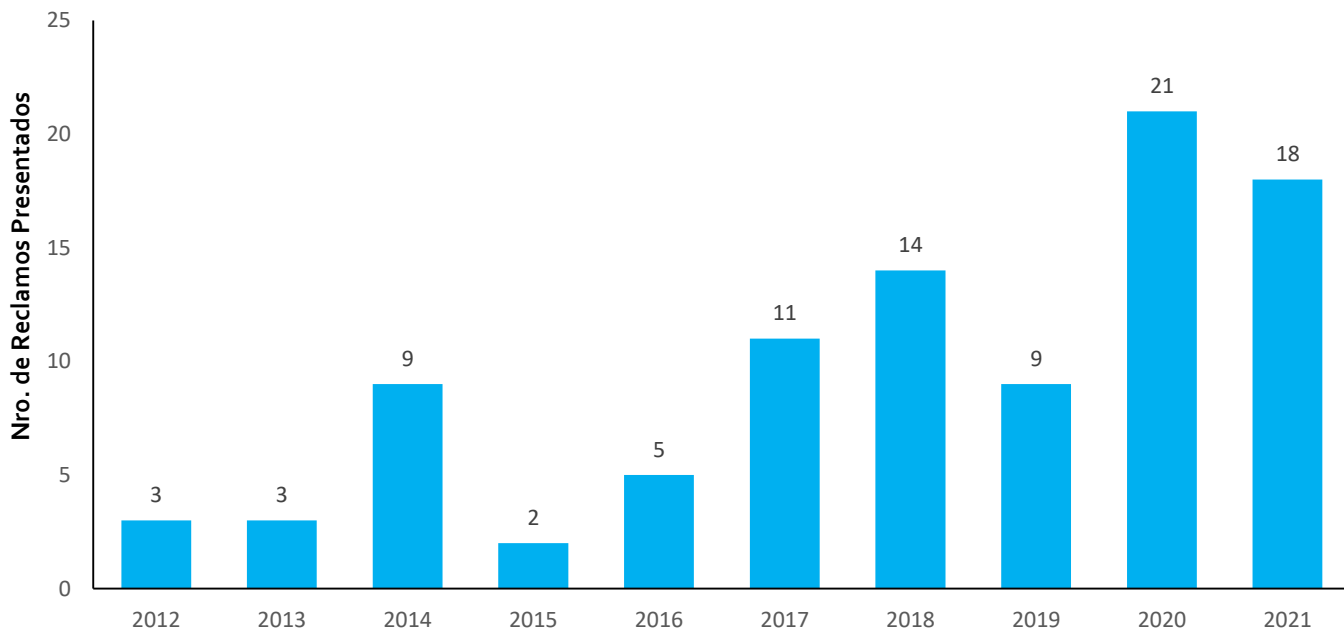
Elaboración: Supervisión Estadística Financiera - GSF

REPORTE DE RECLAMOS



EVOLUCIÓN ANUAL

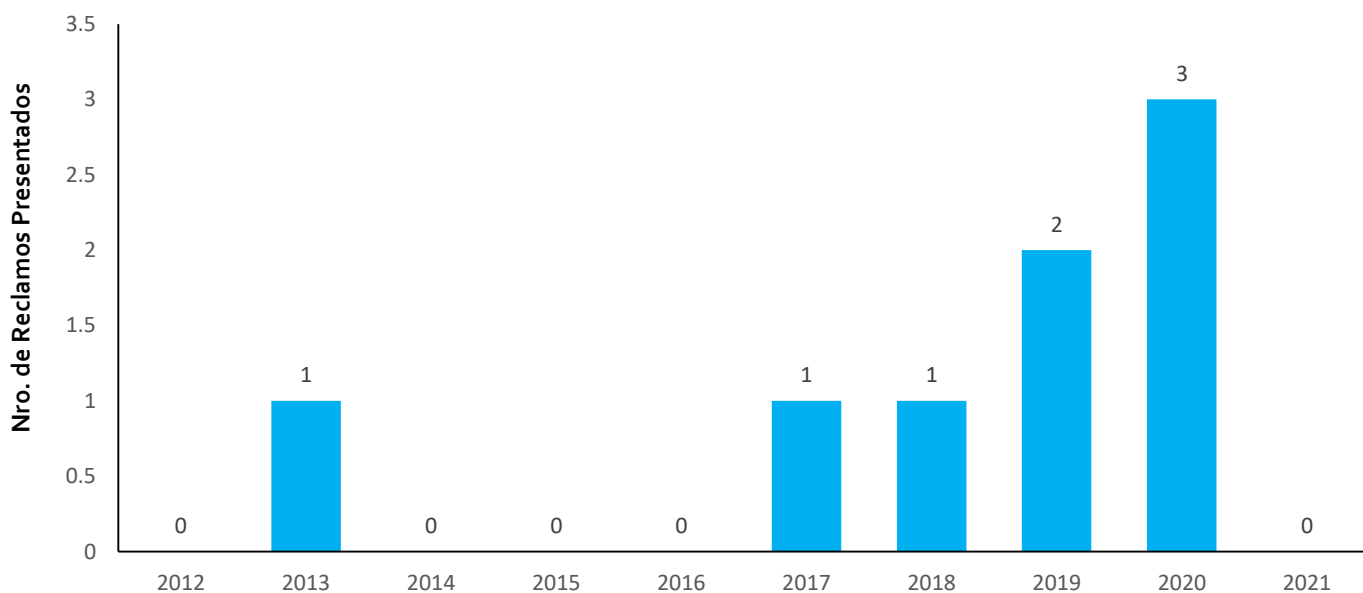
● IIRSA Sur, Tramo 3: Inambari-Iñapari



Fuente: Concesionario

Elaboración: Supervisión Estadística Financiera - GSF

● IIRSA Sur, Tramo 2 : Urcos-Inambari



Fuente: Concesionario

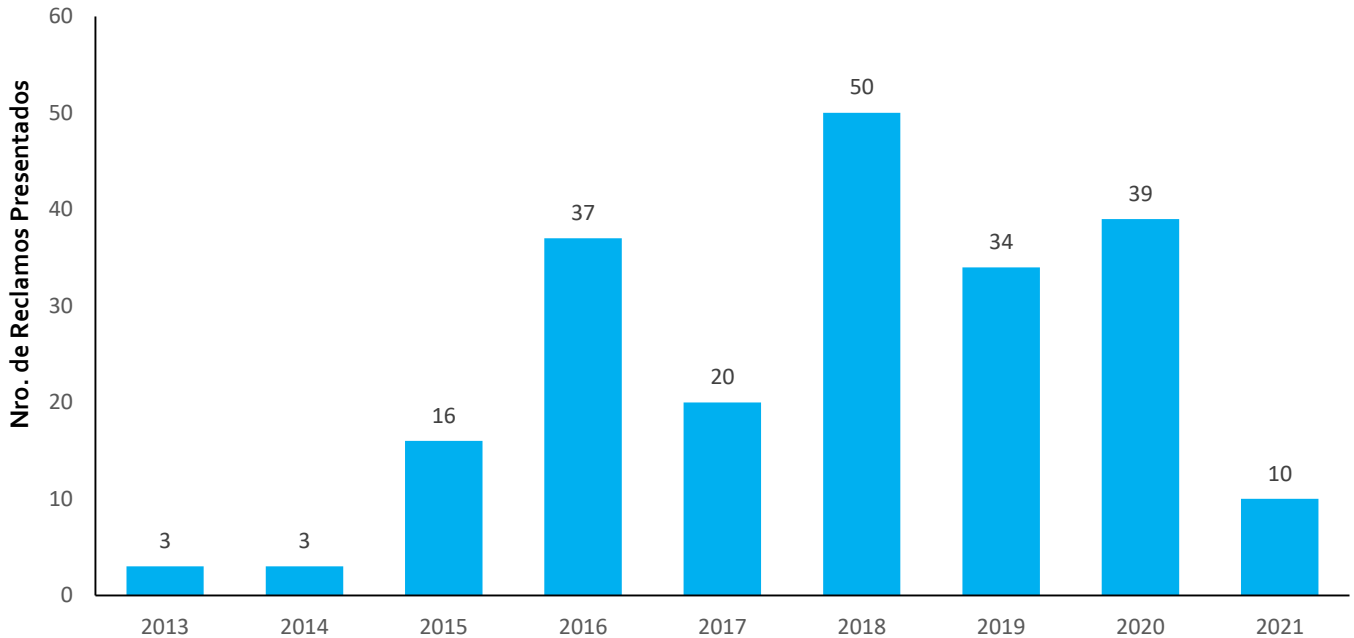
Elaboración: Supervisión Estadística Financiera - GSF

REPORTE DE RECLAMOS



EVOLUCIÓN ANUAL

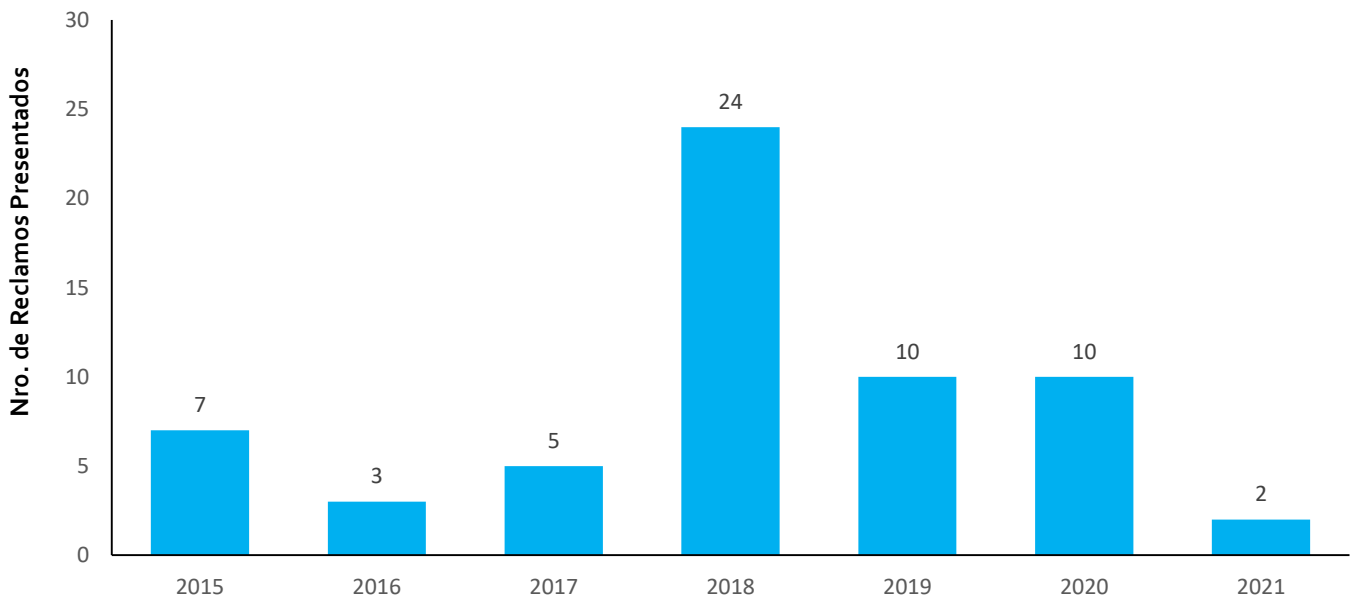
Tramo Vial Desvío Quilca - La Concordia



Fuente: Concesionario

Elaboración: Supervisión Estadística Financiera - GSF

Longitudinal de la Sierra Tramo 2



Fuente: Concesionario

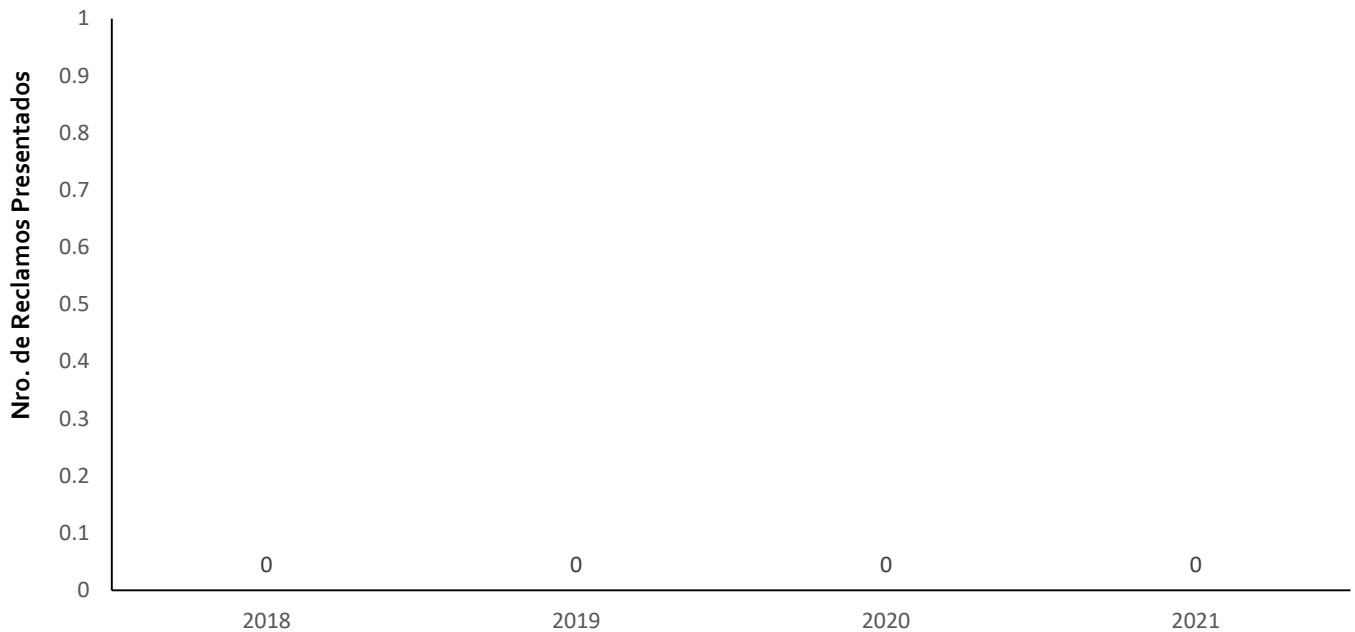
Elaboración: Supervisión Estadística Financiera - GSF

REPORTE DE RECLAMOS



EVOLUCIÓN ANUAL

● Tramo Vial - Ovalo Chancay - Huaral - Acos

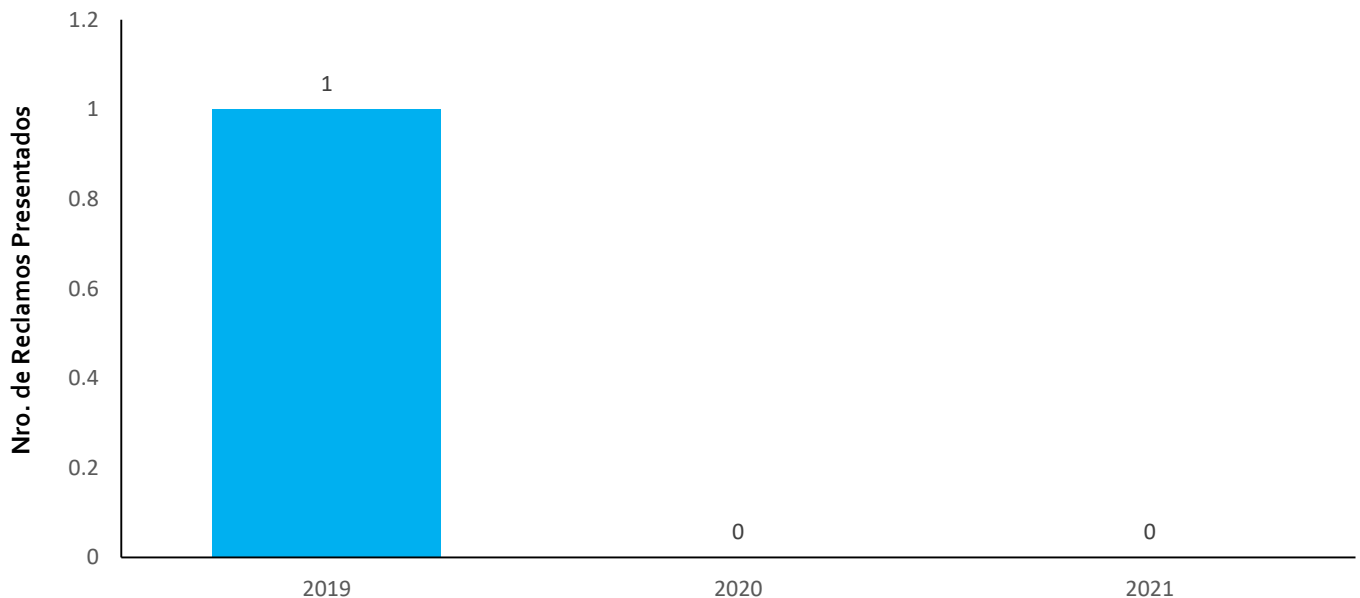


Hasta ahora no ha reportado reclamo alguno.

Fuente: Concesionario

Elaboración: Supervisión Estadística Financiera - GSF

● Tramo Vial - Nuevo Mocupe - Cayaltí - Oyotún

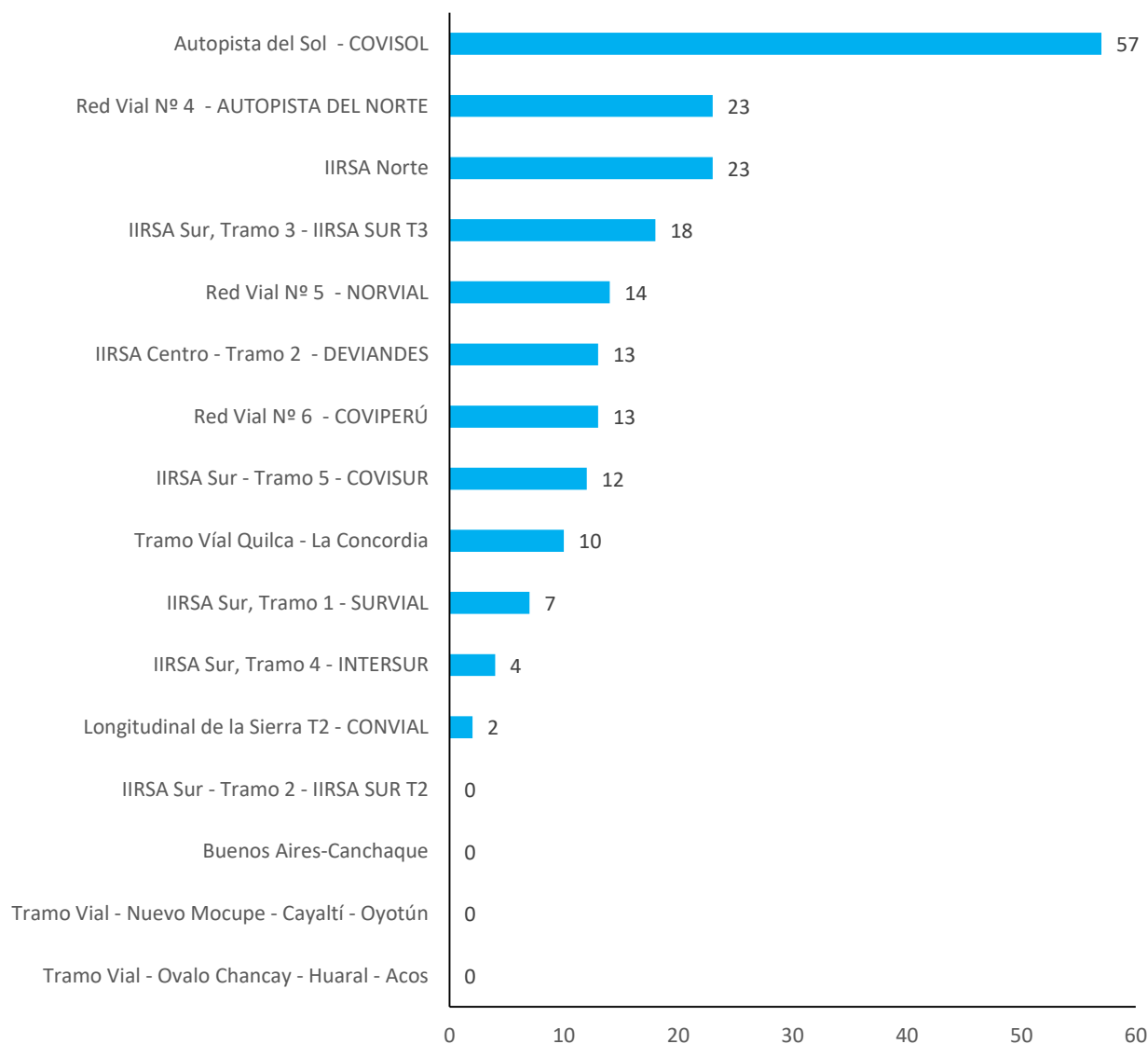


Fuente: Concesionario

Elaboración: Supervisión Estadística Financiera - GSF



Ranking de Concesiones N° Reclamos Presentados Acumulado de Enero – abril 2021



Fuente: Concesionario

Elaboración: Supervisión Estadística Financiera - GSF

6

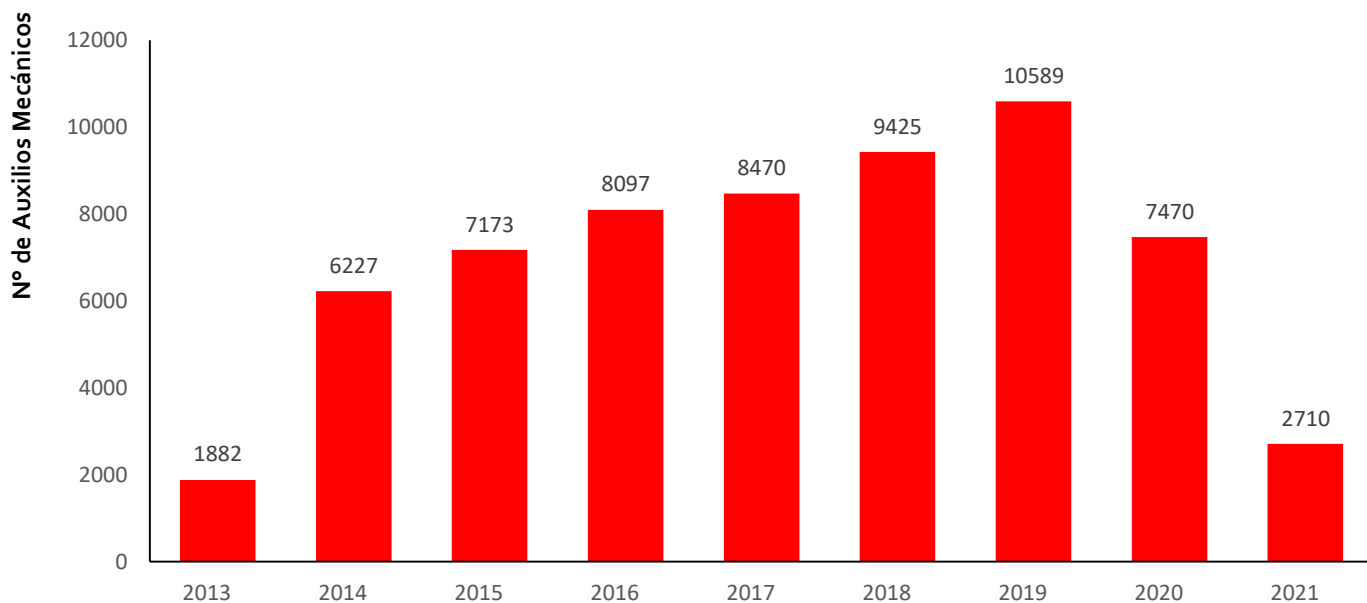
REPORTE DE AUXILIO MECÁNICO Y REMOLQUE DE GRÚA

REPORTE DE AUXILIO MECÁNICO Y REMOLQUE



Red Vial N° 5 - Tramo Ancón-Huacho-Pativilca

EVOLUCIÓN MENSUAL

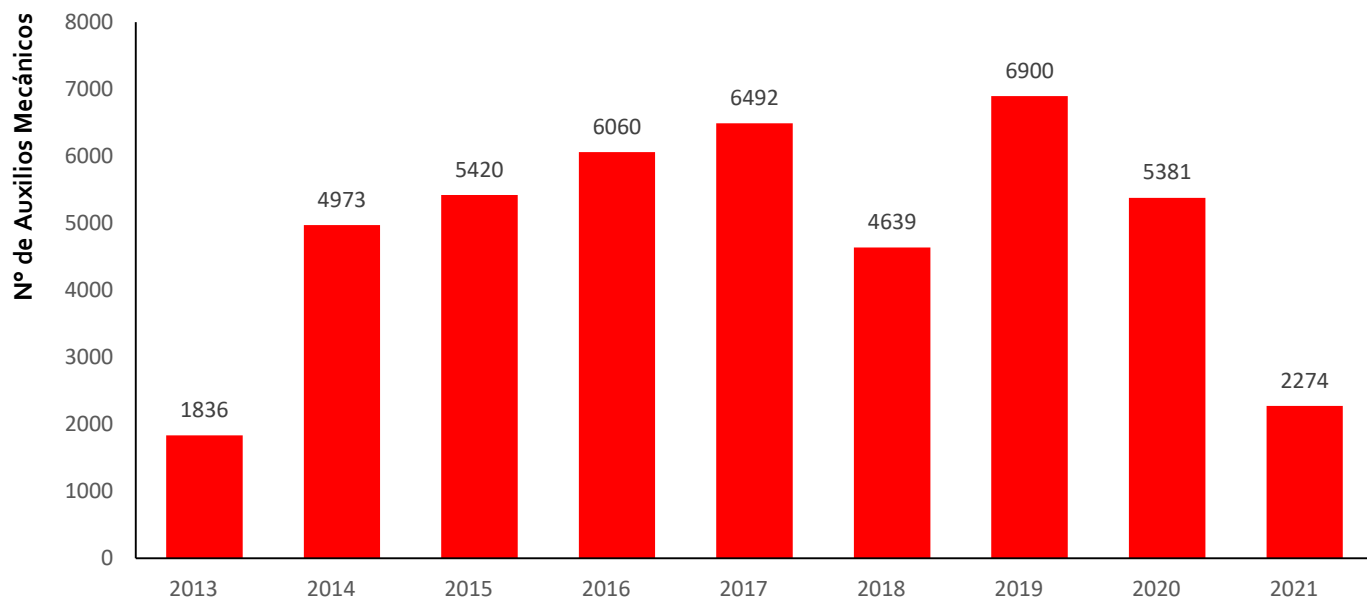


Fuente: Concesionario

Datos: Desde Homologación de Formatos (Sep-2013) a abril 2021

Elaboración: Supervisión Estadística Financiera - GSF

Red Vial N° 6 - Pucusana-Cerro Azul-Ica



Fuente: Concesionario

Datos: Desde Homologación de Formatos (Sep-2013) a abril 2021

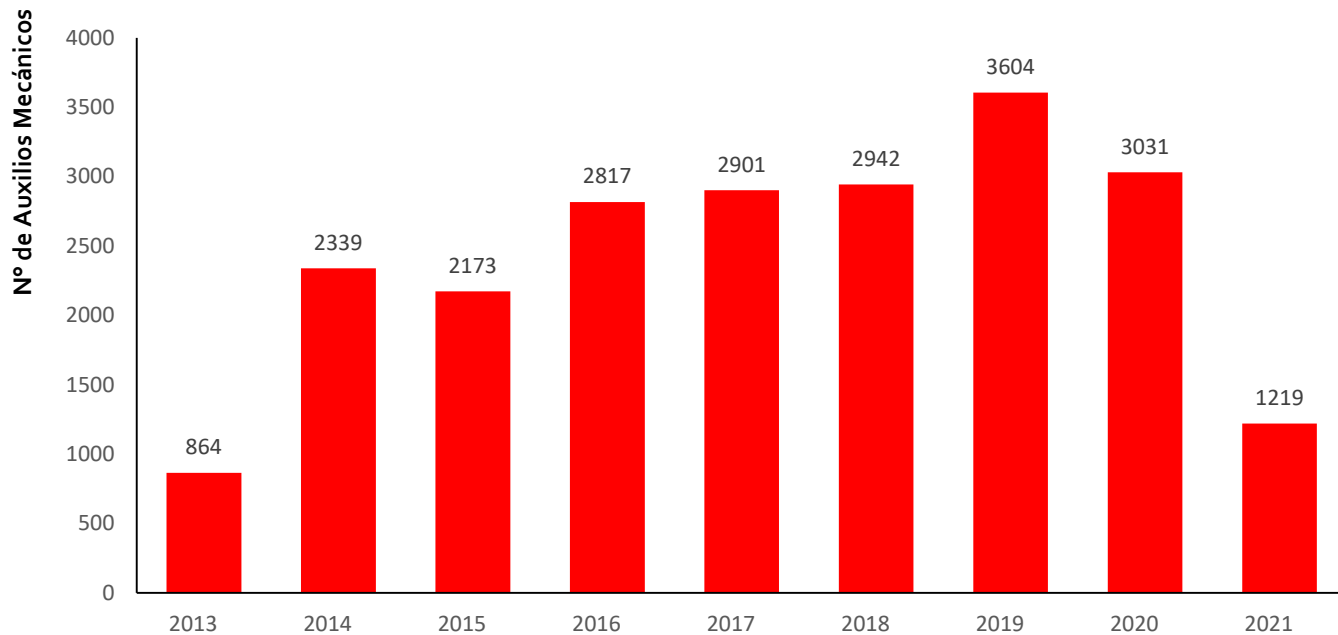
Elaboración: Supervisión Estadística Financiera - GSF

REPORTE DE AUXILIO MECÁNICO Y REMOLQUE



IIRSA Norte: Paíta-Yurimaguas

EVOLUCIÓN MENSUAL

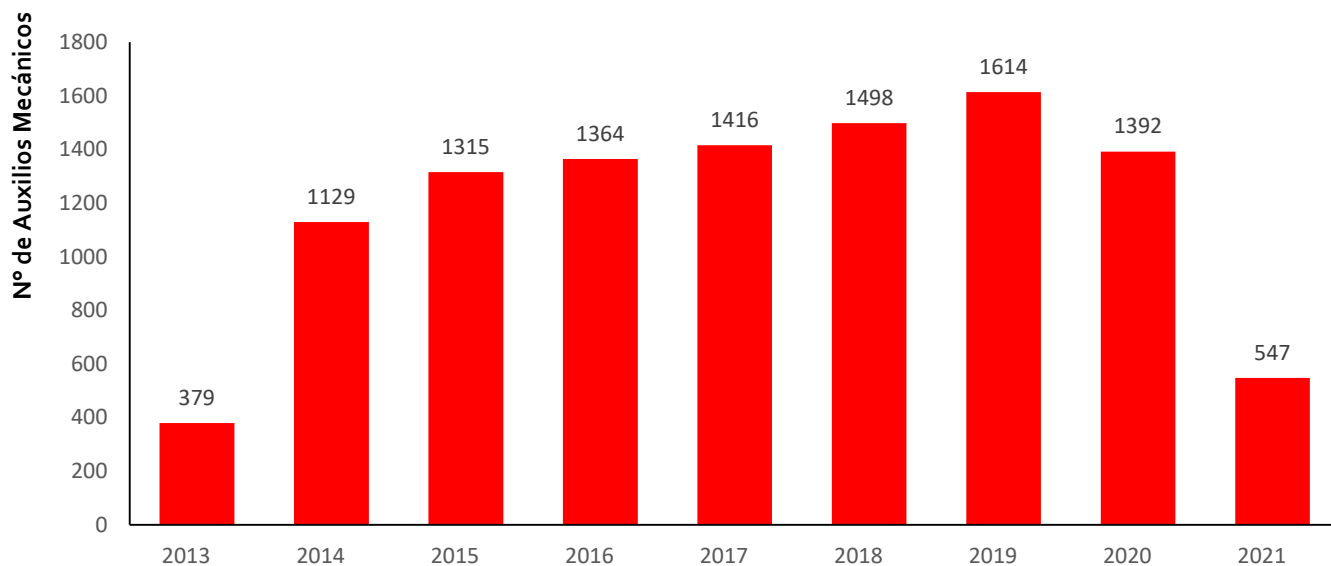


Fuente: Concesionario

Datos: Desde Homologación de Formatos (Sep-2013) a abril 2021.

Elaboración: Supervisión Estadística Financiera - GSF

IIRSA Sur, Tramo 1: Marcona - Urcos



Fuente: Concesionario

Datos: Desde Homologación de Formatos (Sep-2013) a abril 2021.

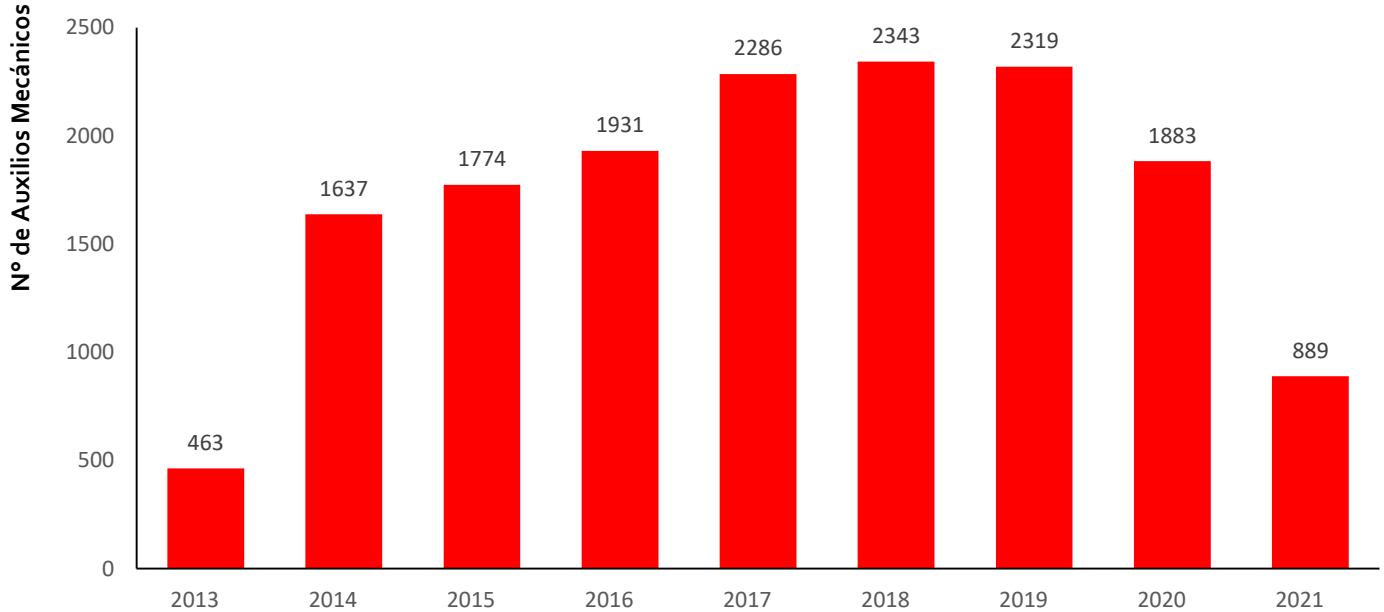
Elaboración: Supervisión Estadística Financiera - GSF

REPORTE DE AUXILIO MECÁNICO Y REMOLQUE



EVOLUCIÓN MENSUAL

● IIRSA Sur, Tramo 5: Ilo, Matarani - Azángaro

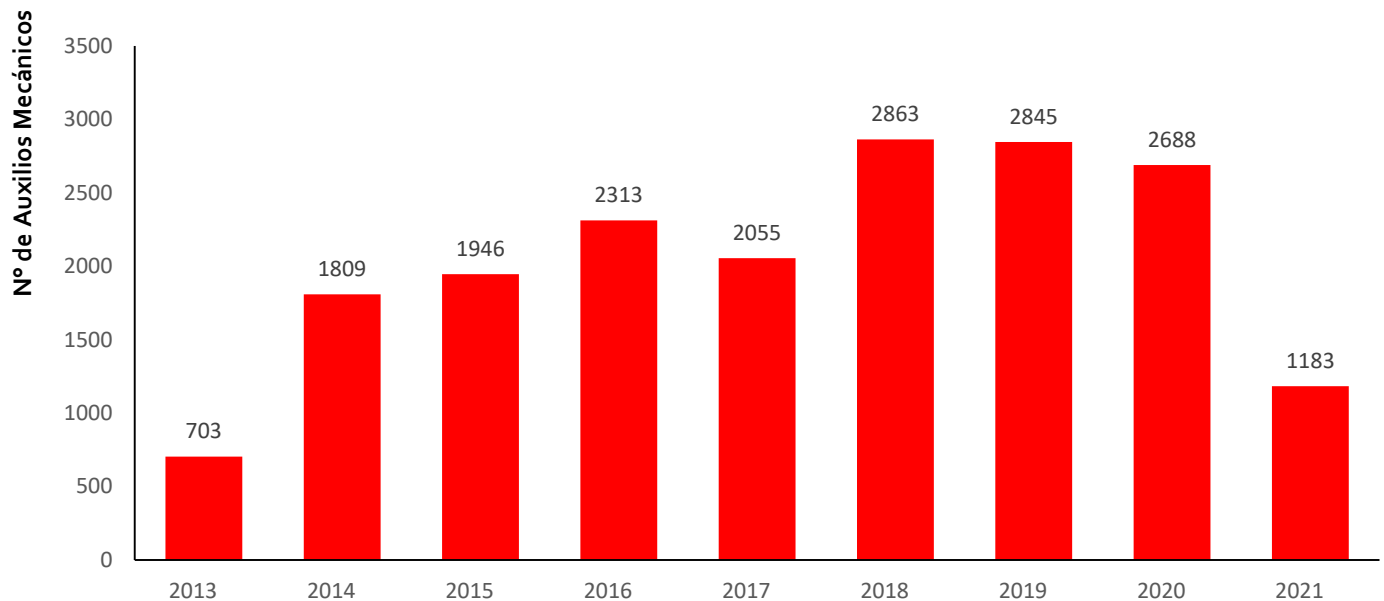


Fuente: Concesionario

Datos: Desde Homologación de Formatos (Sep-2013) a abril 2021.

Elaboración: Supervisión Estadística Financiera - GSF

● Red Vial Nº 4 - Pativilca - Puerto Salaverry



Fuente: Concesionario

Datos: Desde Homologación de Formatos (Sep-2013) a abril 2021.

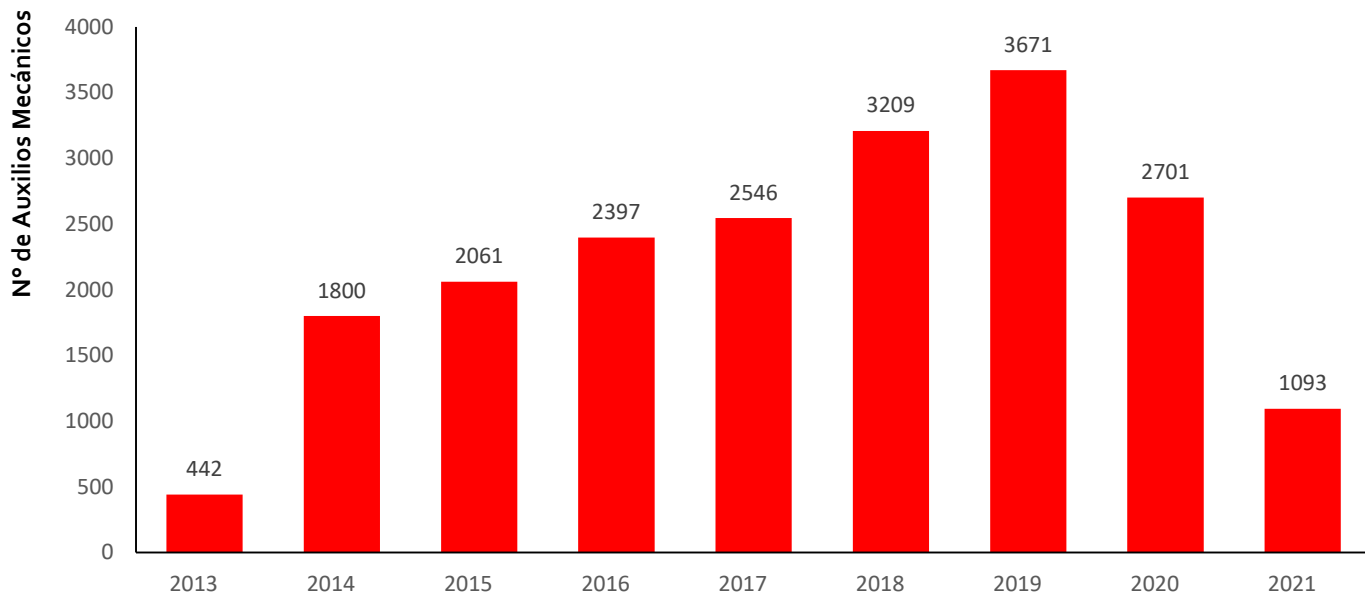
Elaboración: Supervisión Estadística Financiera - GSF

REPORTE DE AUXILIO MECÁNICO Y REMOLQUE



EVOLUCIÓN MENSUAL

● Autopista del Sol – Trujillo - Sullana

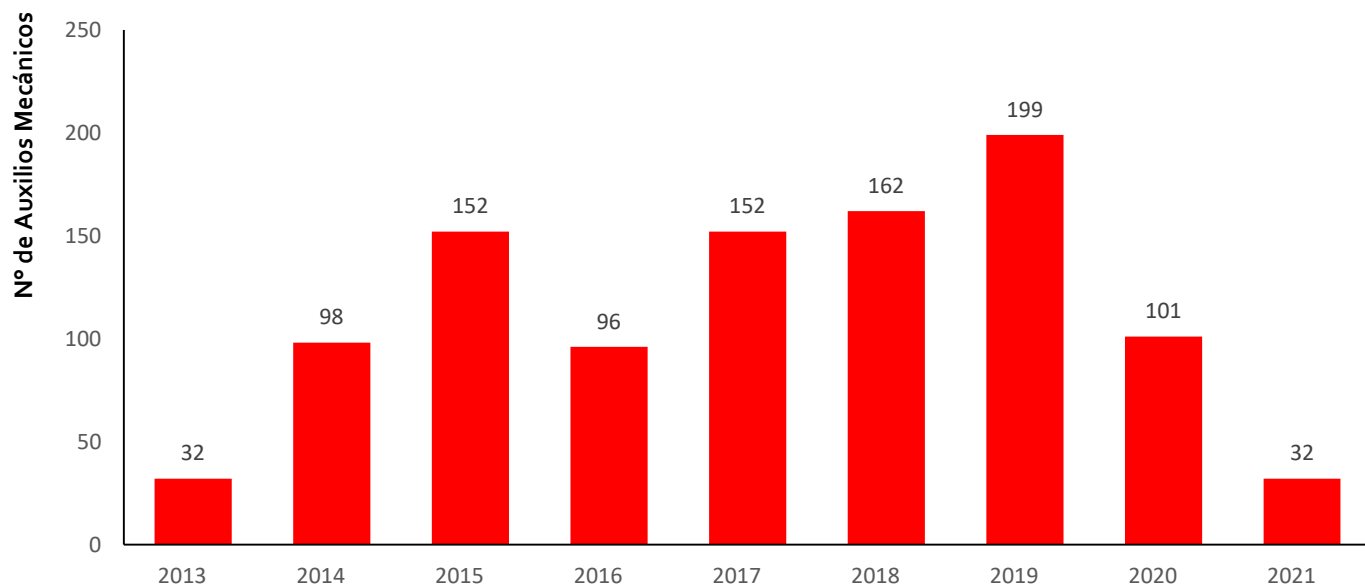


Fuente: Concesionario

Datos: Desde Homologación de Formatos (Oct-2013) a diciembre 2020

Elaboración: Supervisión Estadística Financiera - GSF

● Buenos Aires-Canchaque



Fuente: Concesionario

Datos: Desde Homologación de Formatos (Sep-2013) a abril 2021

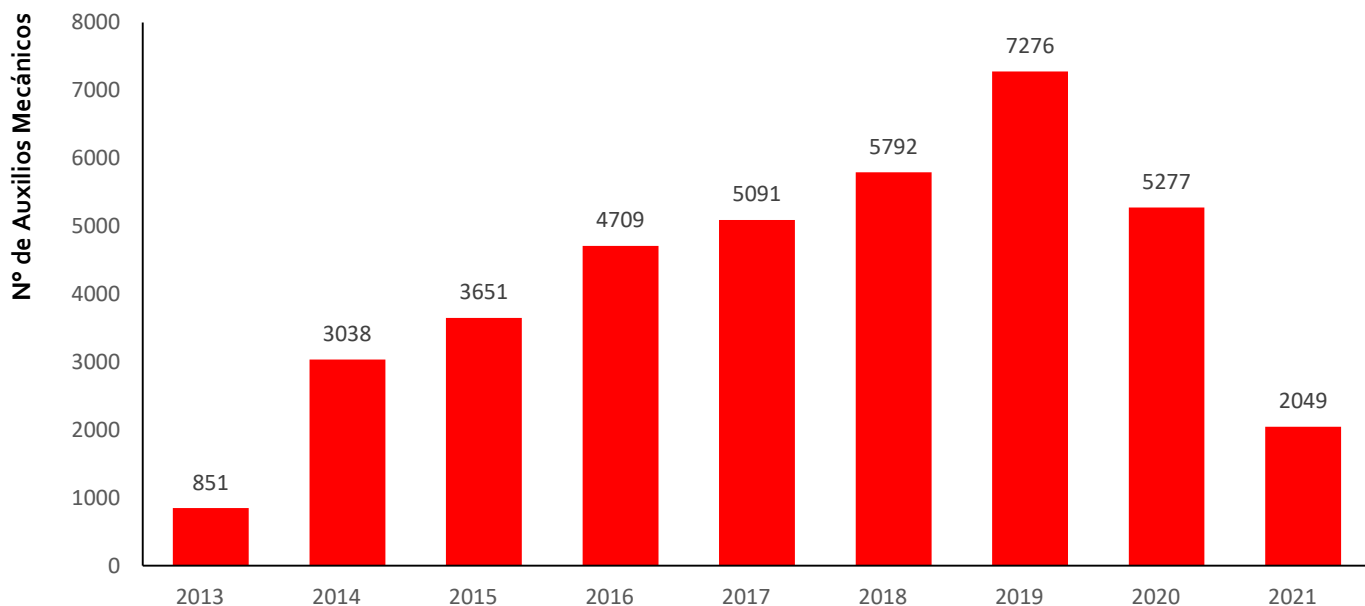
Elaboración: Supervisión Estadística Financiera - GSF

REPORTE DE AUXILIO MECÁNICO Y REMOLQUE



IIRSA Centro - Tramo 2

EVOLUCIÓN MENSUAL

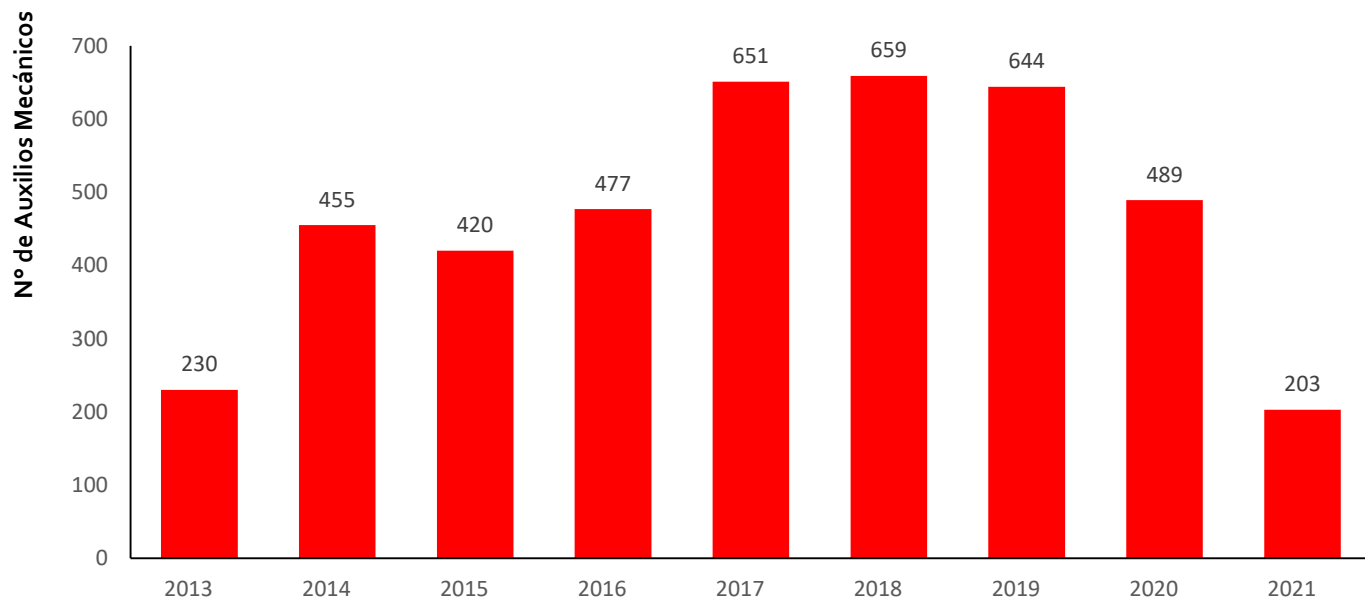


Fuente: Concesionario

Datos: Desde Homologación de Formatos (Oct-2013) a abril 2021

Elaboración: Supervisión Estadística Financiera - GSF

IIRSA Sur, Tramo 4: Azángaro-Inambari



Fuente: Concesionario

Datos: Desde Homologación de Formatos (Sep-2013) a abril 2021

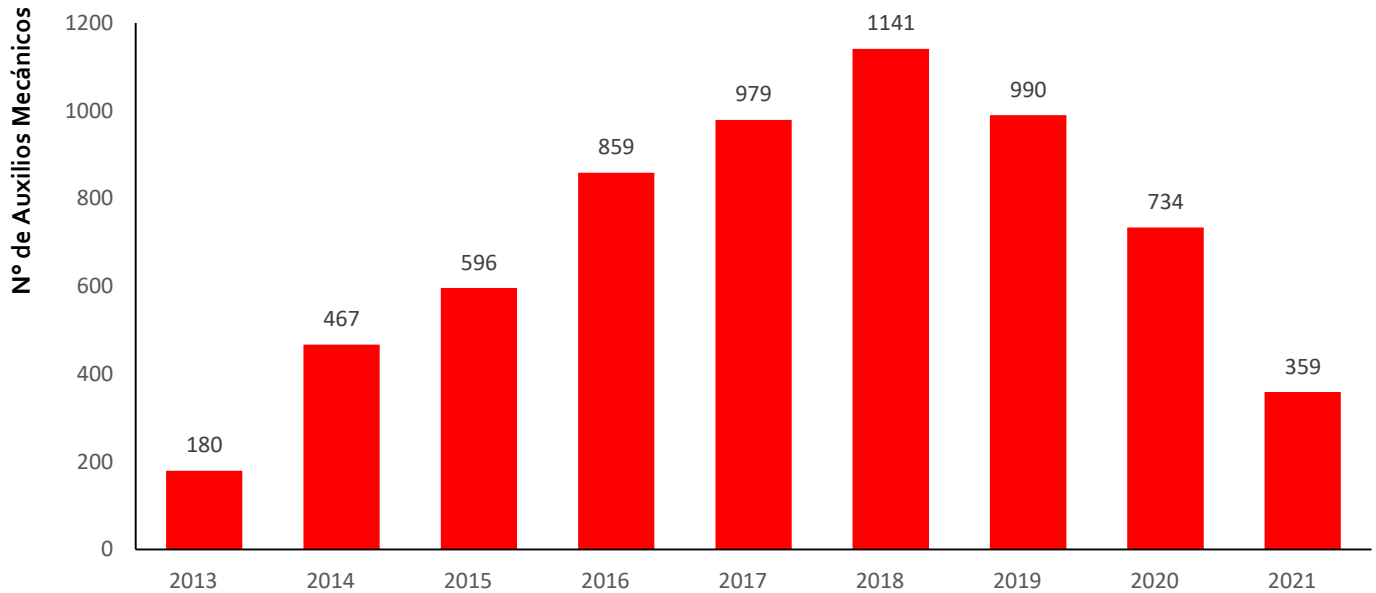
Elaboración: Supervisión Estadística Financiera - GSF

REPORTE DE AUXILIO MECÁNICO Y REMOLQUE



EVOLUCIÓN MENSUAL

● IIRSA Sur, Tramo 3: Inambari-Iñapari

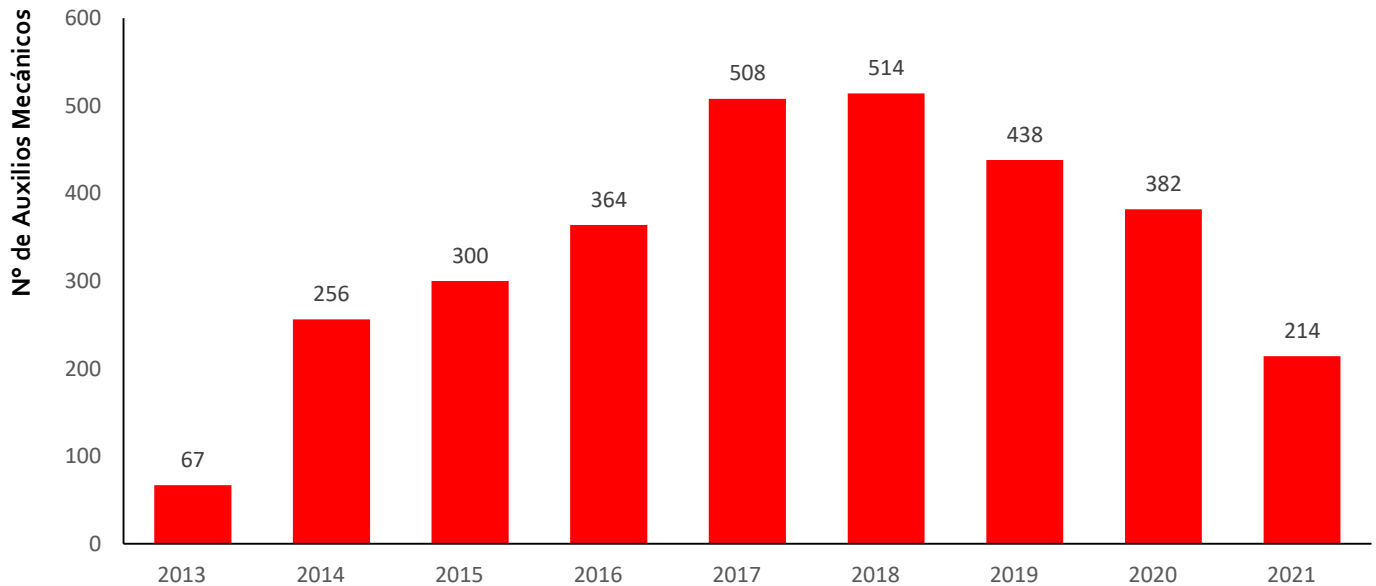


Fuente: Concesionario

Datos: Desde Homologación de Formatos (Ago-2013) a abril 2021.

Elaboración: Supervisión Estadística Financiera - GSF

● IIRSA Sur, Tramo 2 : Urcos-Inambari



Fuente: Concesionario

Datos: Desde Homologación de Formatos (Ago-2013) a abril 2021.

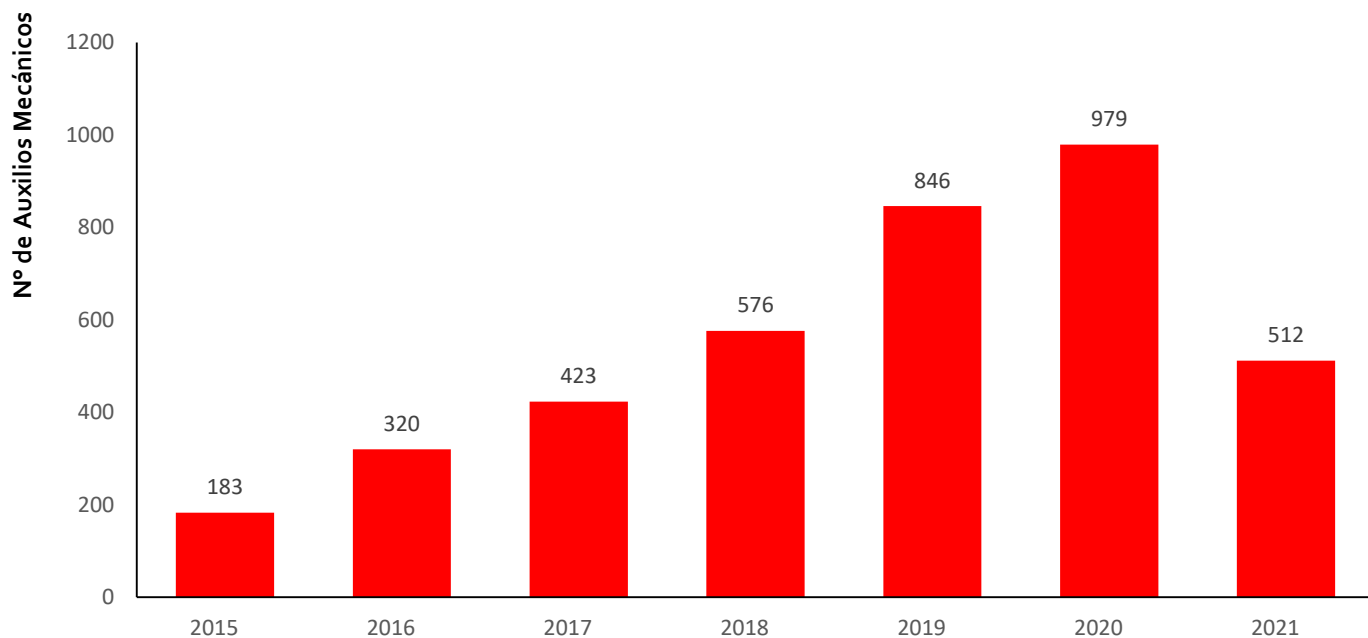
Elaboración: Supervisión Estadística Financiera - GSF

REPORTE DE AUXILIO MECÁNICO Y REMOLQUE



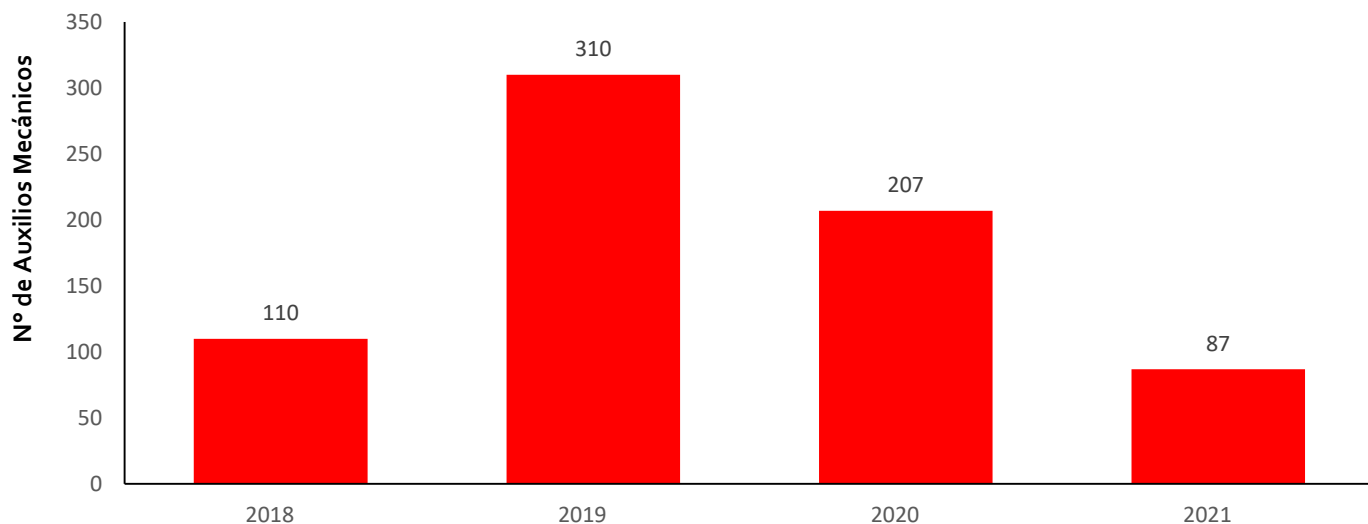
Longitudinal de la Sierra Tramo 2

EVOLUCIÓN MENSUAL



Fuente: Concesionario
Datos: Desde Homologación de Formatos (Ene-2015) a abril 2021.
Elaboración: Supervisión Estadística Financiera - GSF

Tramo Vial - Ovalo Chancay - Huaral - Acos



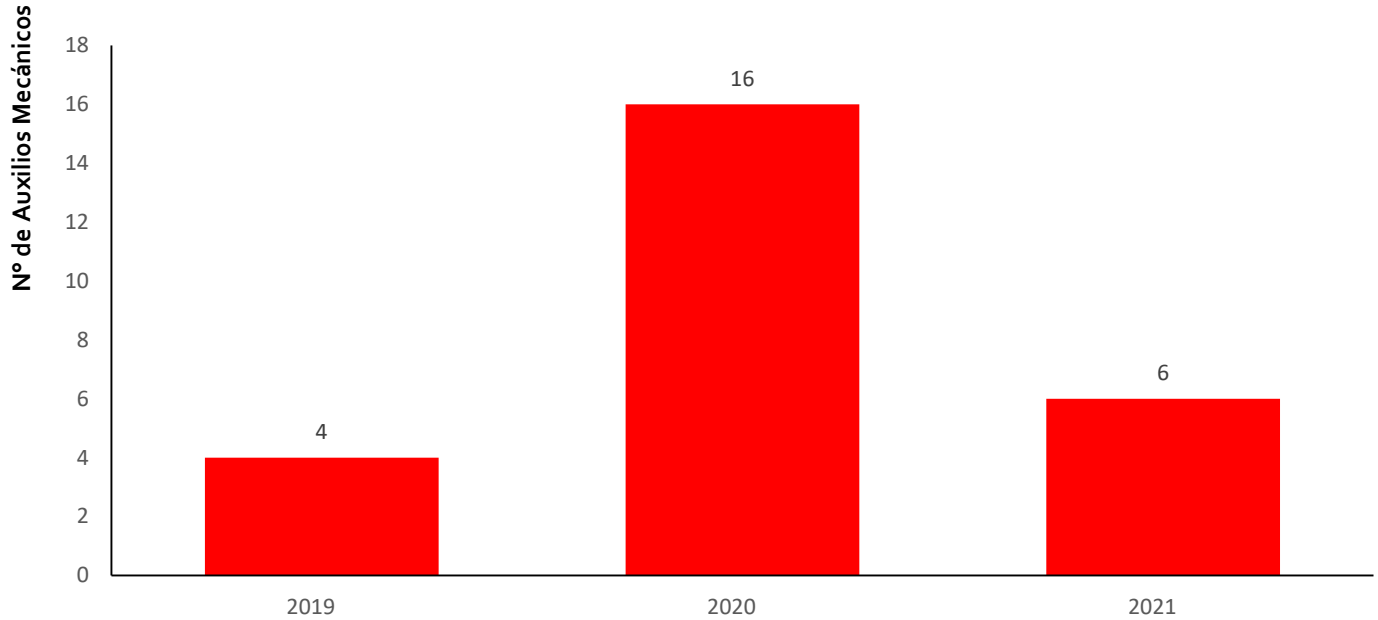
Fuente: Concesionario
Datos: Desde Marzo 2018 a abril 2021.
Elaboración: Supervisión Estadística Financiera - GSF

REPORTE DE AUXILIO MECÁNICO Y REMOLQUE



● Tramo Vial - Nuevo Mocupe - Cayaltí - Oyotún

EVOLUCIÓN MENSUAL

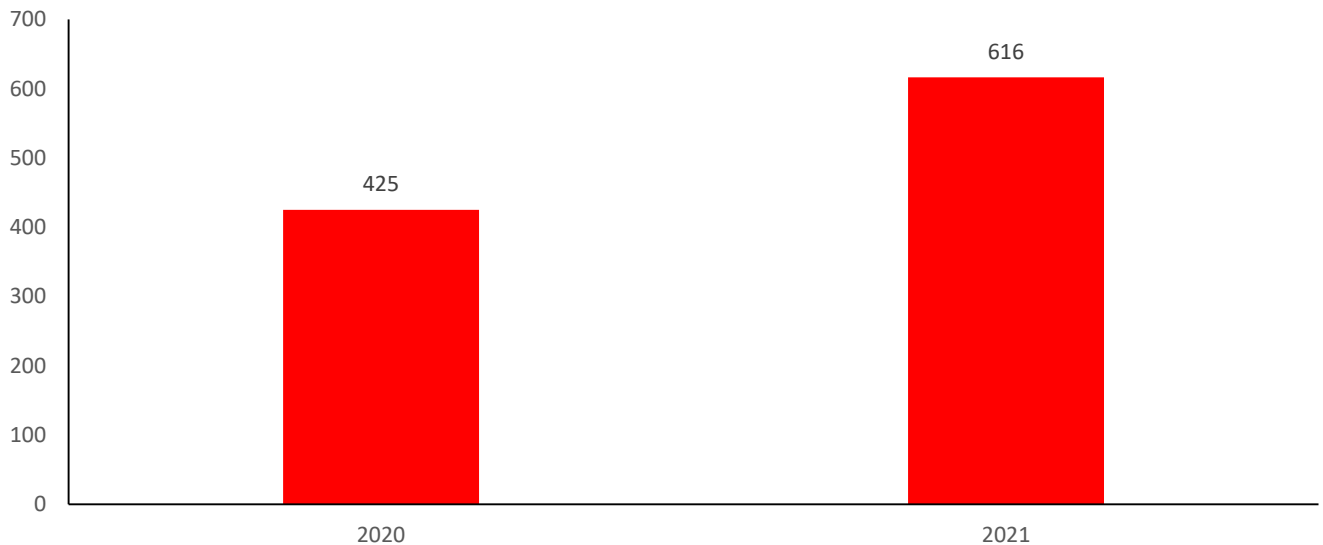


Fuente: Concesionario

Datos: Desde Noviembre 2019 a abril 2021

Elaboración: Supervisión Estadística Financiera - GSF

● Tramo Vial Desvío Quilca - La Concordia



Fuente: Concesionario

Datos: Desde agosto 2020 a abril 2021

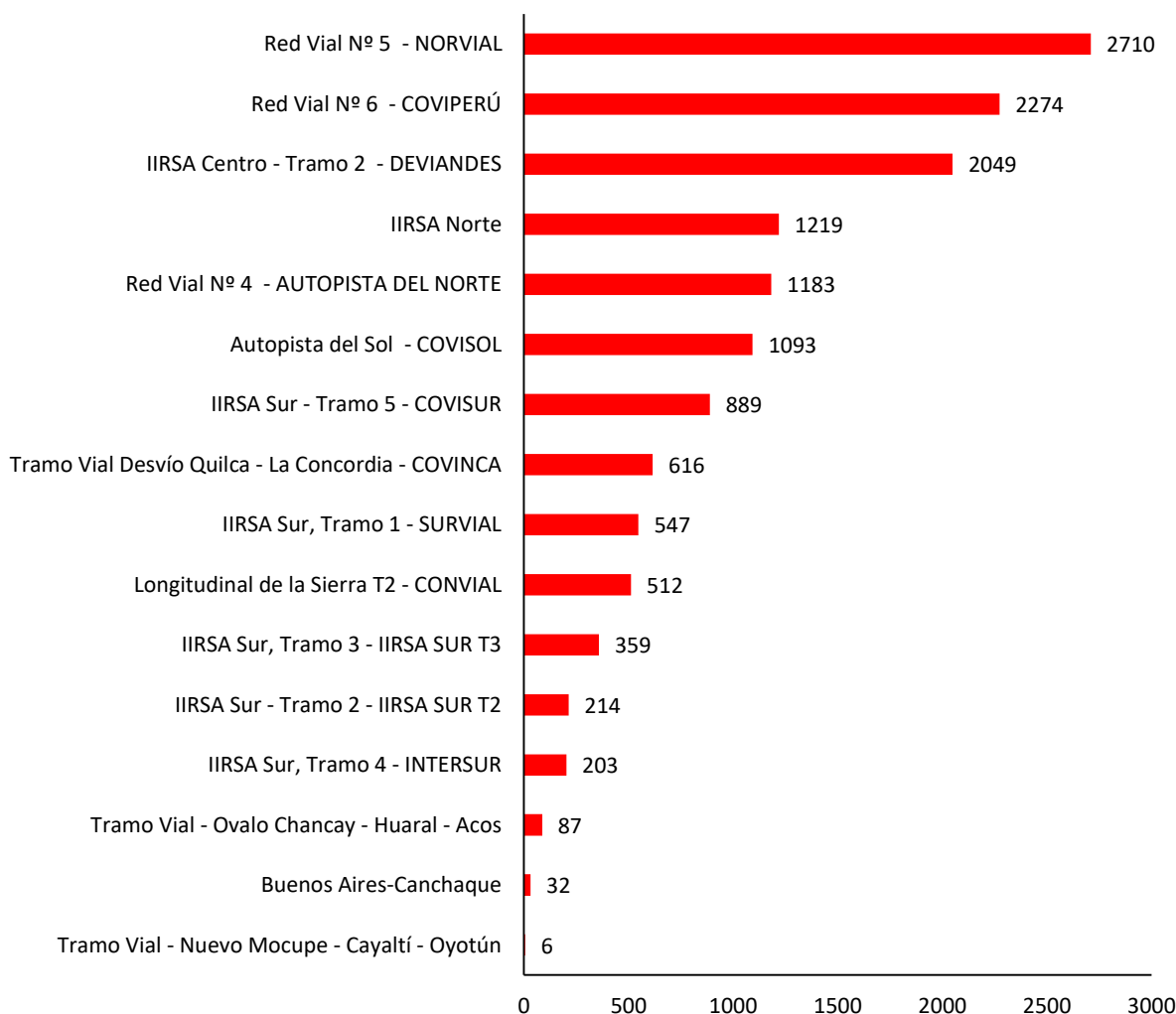
Elaboración: Supervisión Estadística Financiera - GSF

REPORTE DE AUXILIO MECÁNICO Y REMOLQUE



Ranking de Concesiones(*) N° Auxilios Mecánicos Acumulado de Enero – abril 2021

N° Auxilios Mecánicos



Fuente: Concesionario

Elaboración: Supervisión Estadística Financiera - GSF

(*) - Concesión del Tramo Vial Desvío Quilca-La Concordia-COVINCA comenzó a remitir el Reporte de Servicio de Auxilio Mecánico y Remolque de Grúa desde agosto 2020.



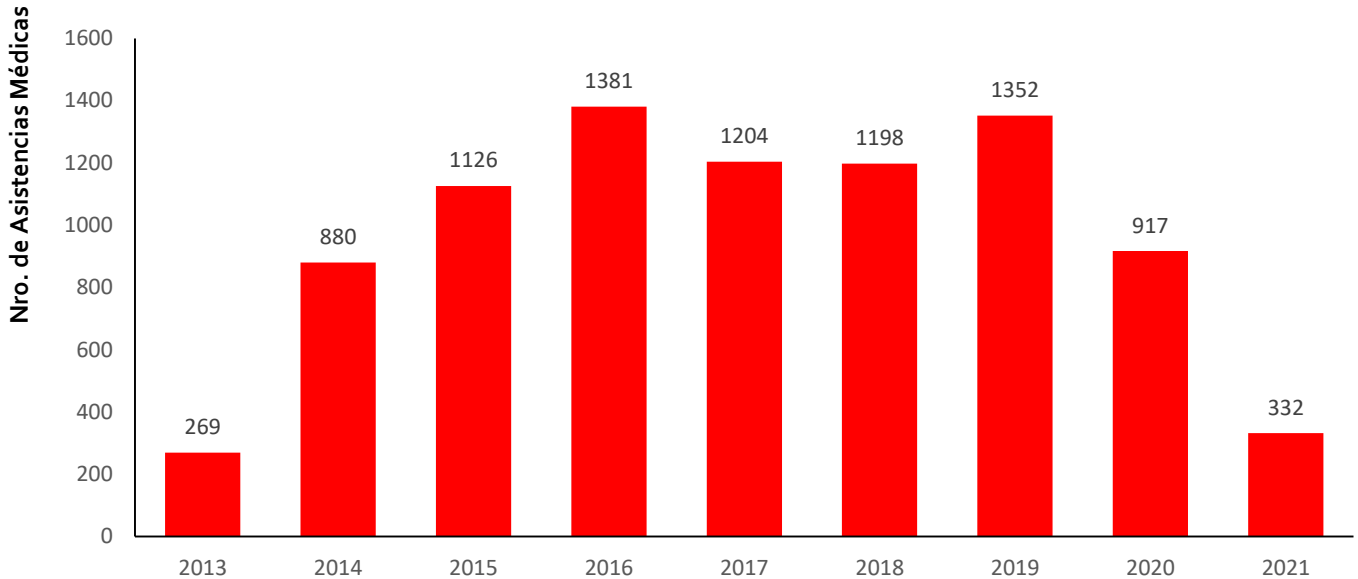
CONTROL DE ASISTENCIAS MÉDICAS

CONTROL DE ASISTENCIAS MÉDICAS



EVOLUCIÓN MENSUAL

Red Vial N° 5 - Tramo Ancón-Huacho-Pativilca

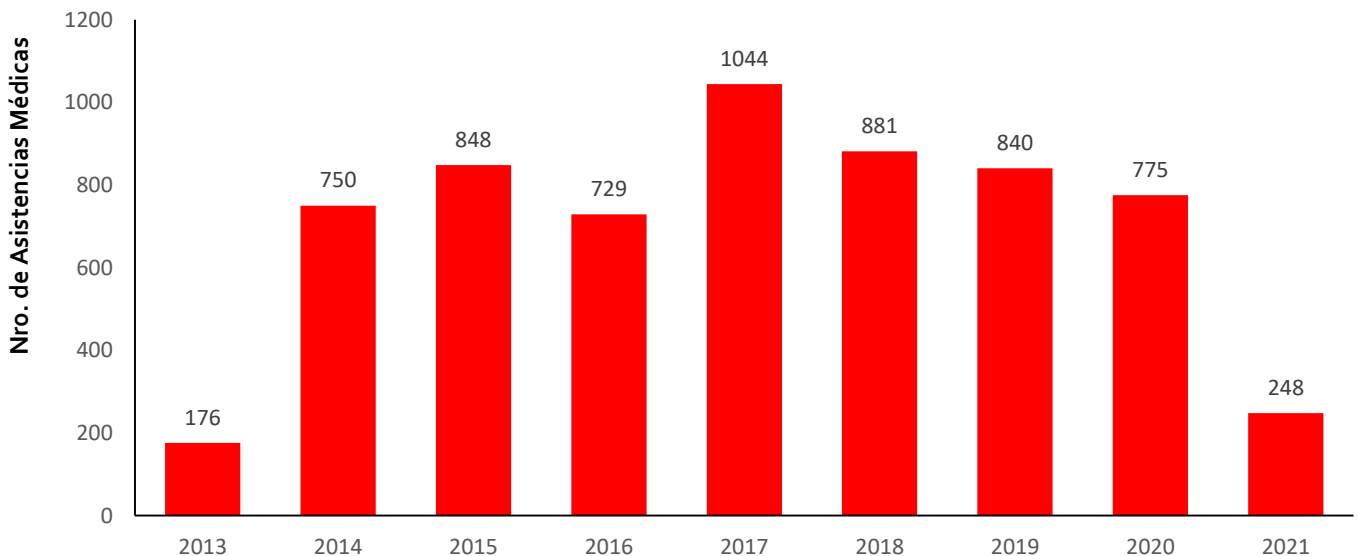


Fuente: Concesionario

Datos: Desde Homologación de Formatos (Sep-2013) a abril 2021

Elaboración: Supervisión Estadística Financiera - GSF

Red Vial N° 6 - Pucusana-Cerro Azul-Ica



Fuente: Concesionario

Datos: Desde Homologación de Formatos (Sep-2013) a abril 2021

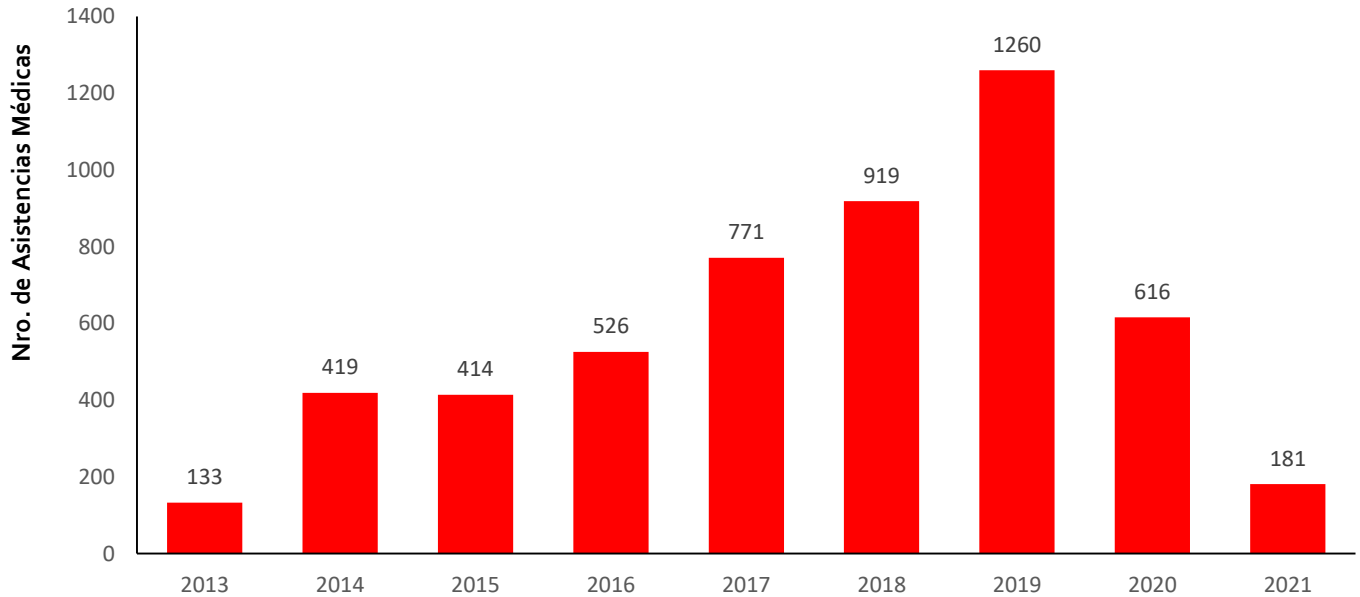
Elaboración: Supervisión Estadística Financiera - GSF

CONTROL DE ASISTENCIAS MÉDICAS



EVOLUCIÓN MENSUAL

● Autopista del Sol - Trujillo-Sullana

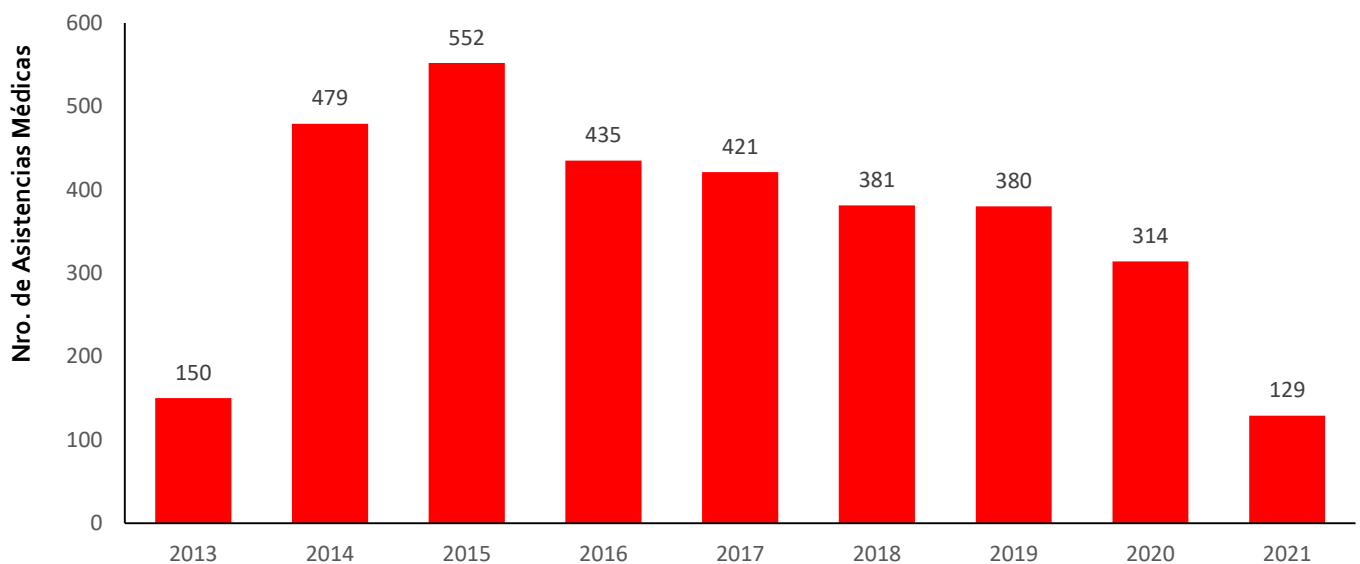


Fuente: Concesionario

Datos: Desde Homologación de Formatos (Oct-2013) a abril 2021

Elaboración: Supervisión Estadística Financiera - GSF

● Red Vial N° 4 - Pativilca - Puerto Salaverry



Fuente: Concesionario

Datos: Desde Homologación de Formatos (Sep-2013) a abril 2021

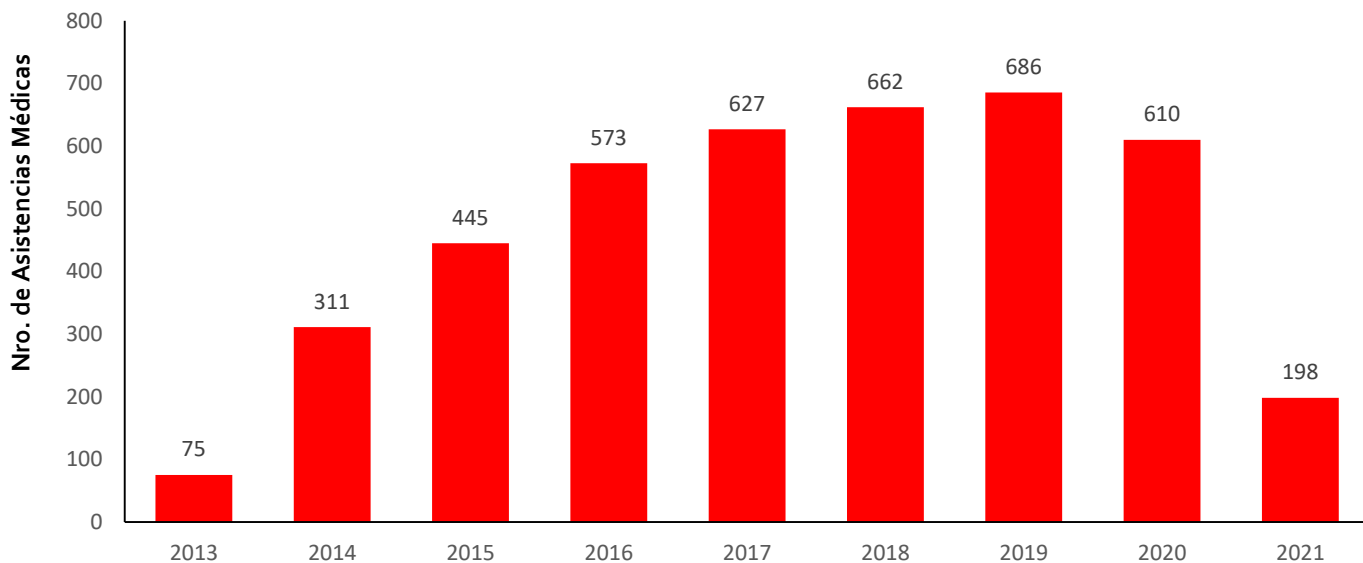
Elaboración: Supervisión Estadística Financiera - GSF

CONTROL DE ASISTENCIAS MÉDICAS



EVOLUCIÓN MENSUAL

IIRSA Centro - Tramo 2

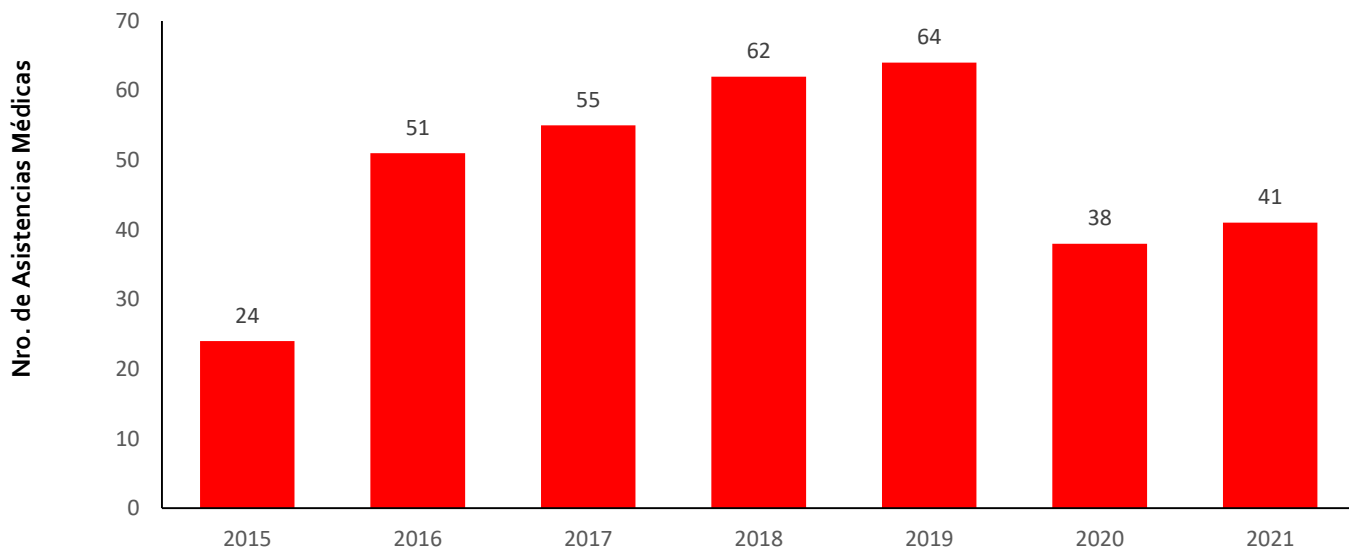


Fuente: Concesionario

Datos: Desde Homologación de Formatos (Sep-2013) a abril 2021

Elaboración: Supervisión Estadística Financiera - GSF

Longitudinal de la Sierra Tramo 2



Fuente: Concesionario

Datos: Desde Homologación de Formatos (Ene-2015) a abril 2021

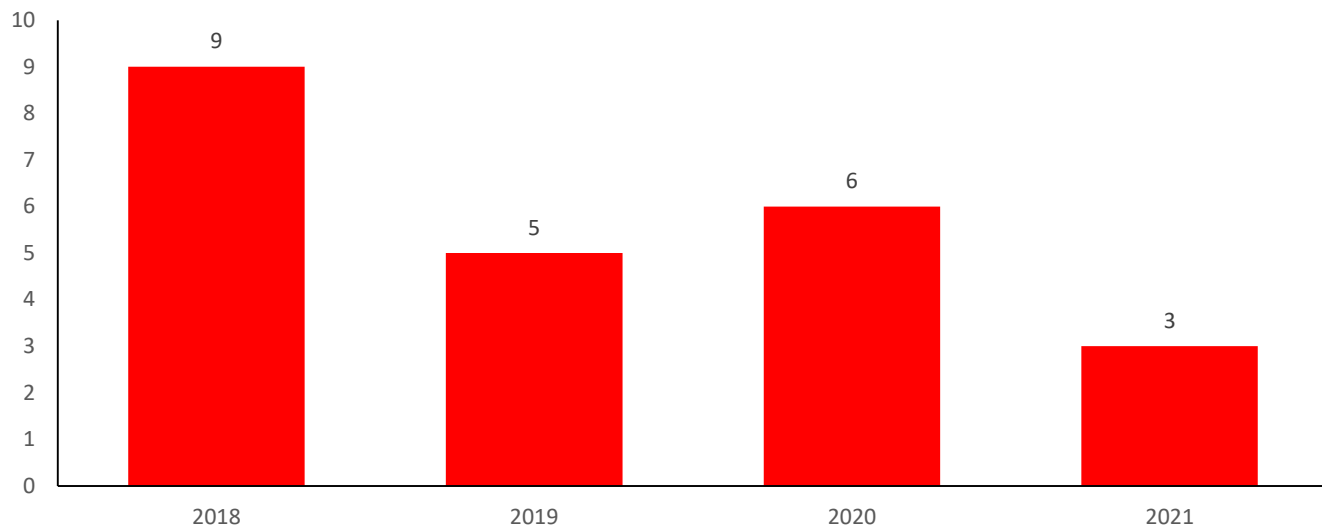
Elaboración: Supervisión Estadística Financiera - GSF

CONTROL DE ASISTENCIAS MÉDICAS



EVOLUCIÓN MENSUAL

● Tramo Vial - Ovalo Chancay - Huaral - Acos

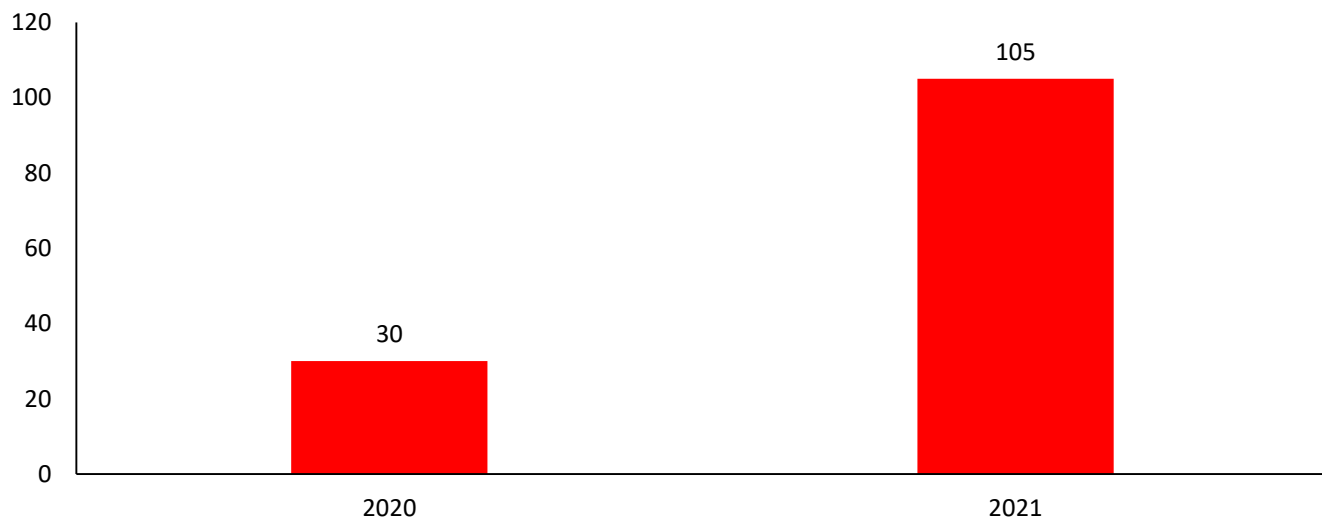


Fuente: Concesionario

Datos: Desde Marzo 2018 a abril 2021

Elaboración: Supervisión Estadística Financiera - GSF

● Tramo Vial Desvío Quilca - La Concordia



Fuente: Concesionario

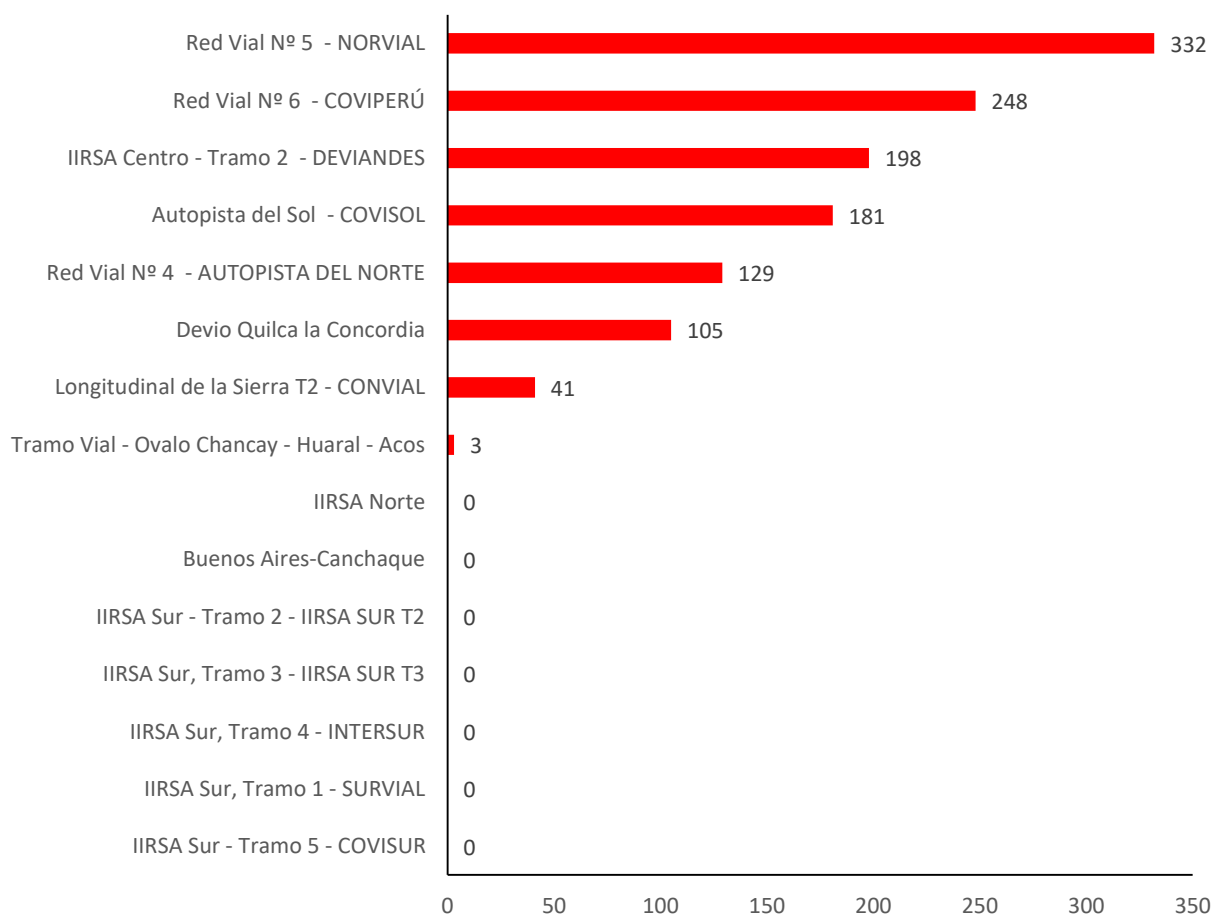
Datos: Desde agosto 2020 a abril 2021

Elaboración: Supervisión Estadística Financiera - GSF

CONTROL DE ASISTENCIAS MÉDICAS



Ranking de Concesiones (*) Nº Asistencias Médicas Acumulado de Enero – abril 2021



Fuente: Concesionario

Elaboración: Supervisión Estadística Financiera - GSF

- (*) • La concesión de Tramo Vial Desvío Quilca - Desvío Arequipa (Repartición) - Desvío Matarani - Desvío Moquegua - Desvío Ilo - Tacna - La Concordia, empezó a remitir el Reporte de Control de Asistencia Médica.
- Las concesiones que no brindan el servicio de Asistencia Médica y por ende no están obligadas a presentar las estadísticas de Control de Asistencia Médica, son las siguientes, CONCESIONARIA IIRSA NORTE S.A., CONCESIÓN CANCHAQUE S.A.C., SURVIAL S.A., CONCESIONARIA INTEROCEANICA SUR - TRAMO 2 S.A., CONCESIONARIA INTEROCEANICA SUR - TRAMO 3 S.A., INTERSUR CONCESIONES S.A. y CONCESIONARIA VIAL DEL SUR S.A.



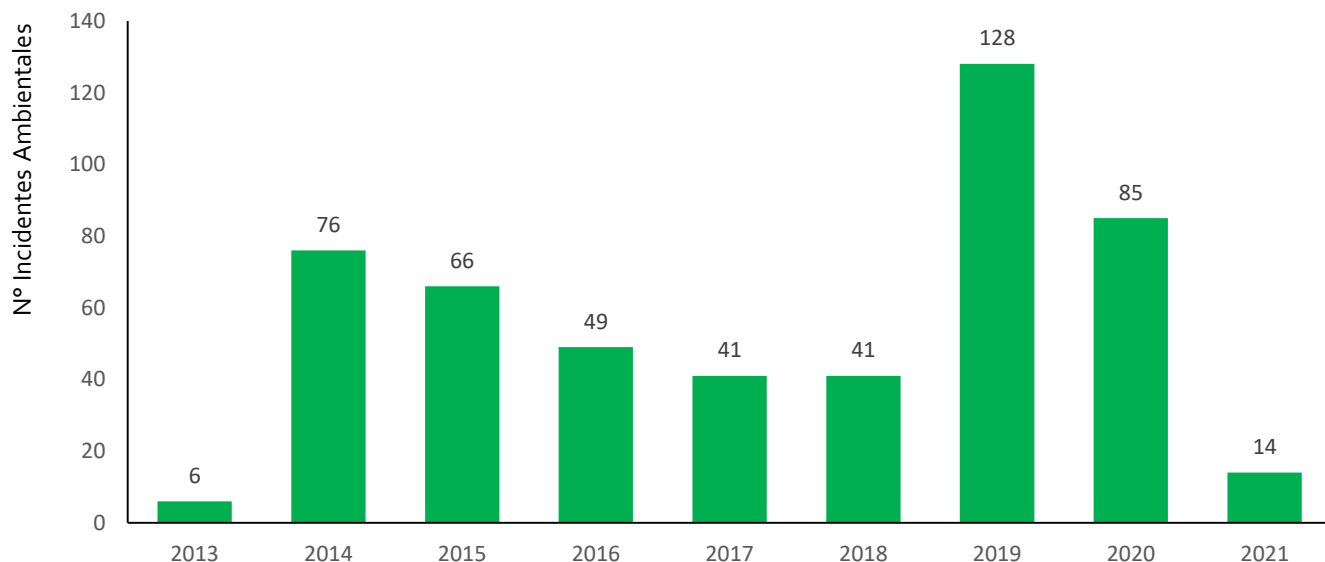
REPORTE DE INCIDENTES AMBIENTALES

REPORTE DE INCIDENTES AMBIENTALES



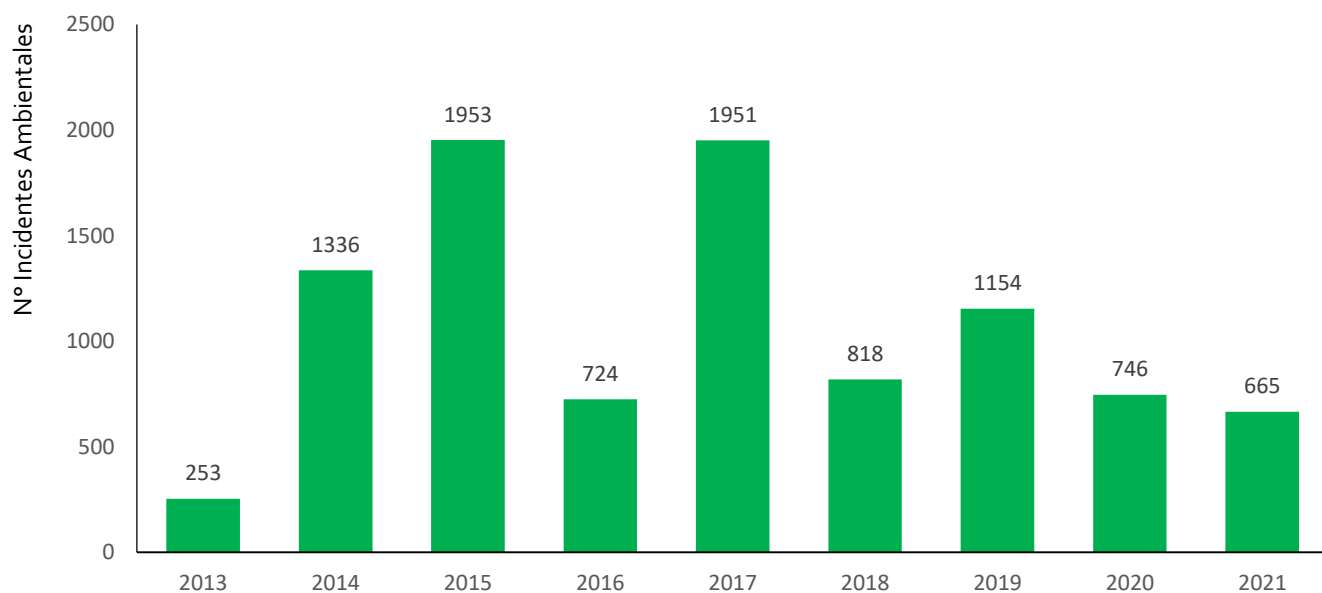
EVOLUCIÓN MENSUAL

● Red Vial N° 5 - Tramo Ancón-Huacho-Pativilca



Fuente: Concesionario
Datos: Desde Homologación de Formatos (Sep-2013) a abril 2021
Elaboración: Supervisión Estadística Financiera - GSF

● IIRSA Norte: Paíta-Yurimaguas



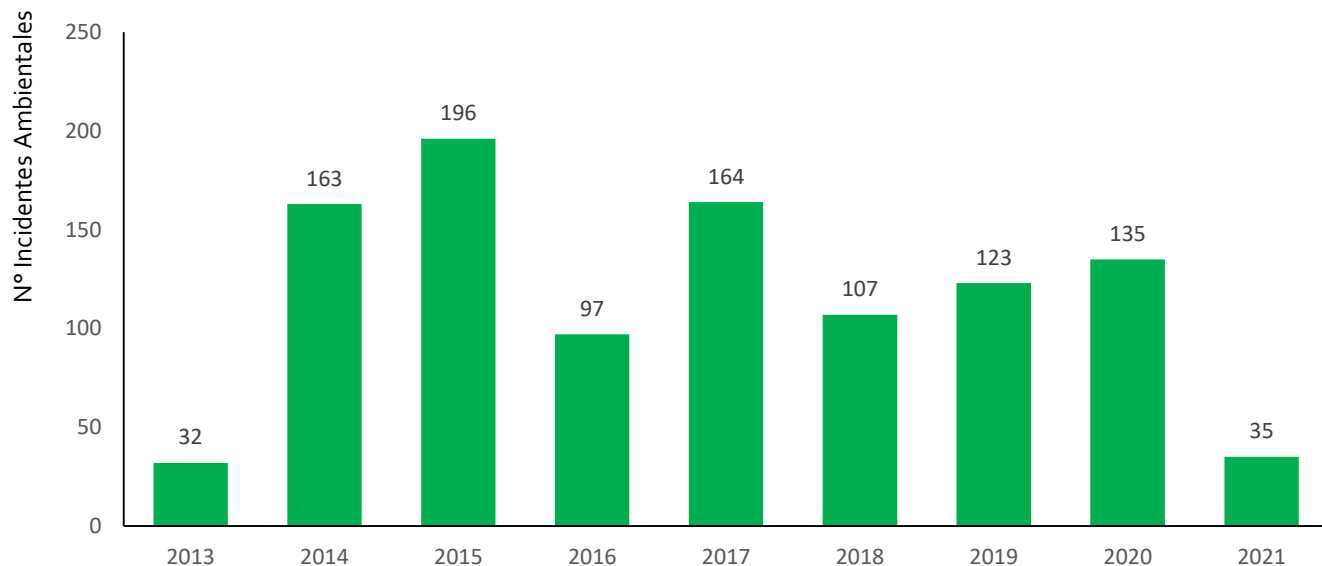
Fuente: Concesionario
Datos: Desde Homologación de Formatos (Sep-2013) a abril 2021
Elaboración: Supervisión Estadística Financiera - GSF

REPORTE DE INCIDENTES AMBIENTALES



EVOLUCIÓN MENSUAL

IIRSA Sur, Tramo 1: Marcona - Urcos

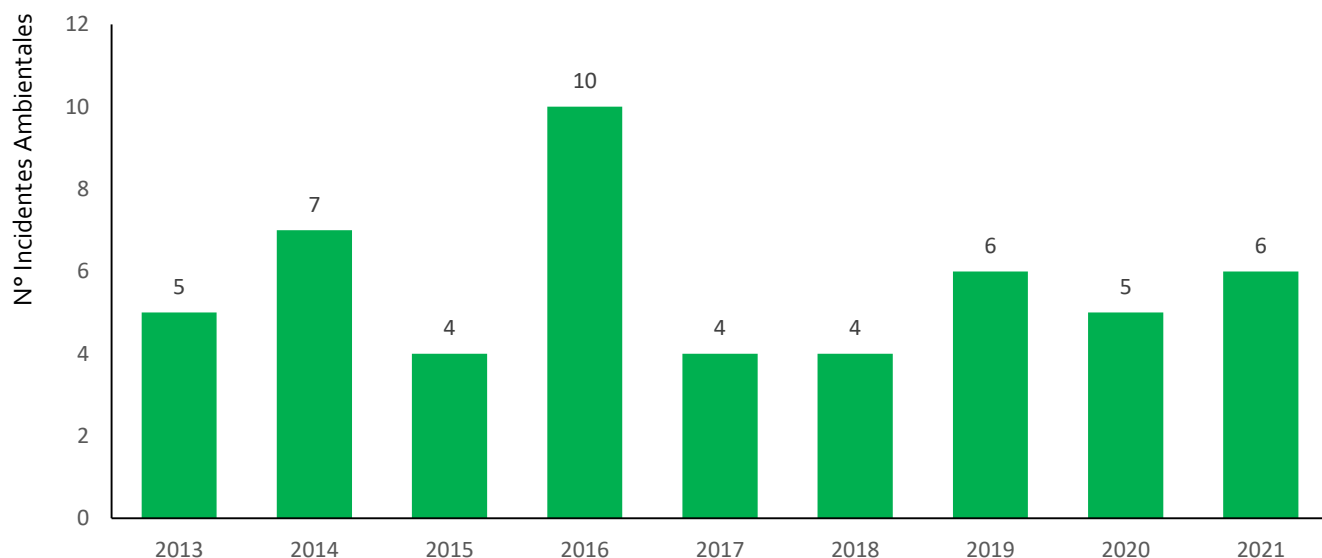


Fuente: Concesionario

Datos: Desde Homologación de Formatos (Sep-2013) a abril 2021

Elaboración: Supervisión Estadística Financiera - GSF

IIRSA Sur, Tramo 5: Ilo, Matarani - Azángaro



Fuente: Concesionario

Datos: Desde Homologación de Formatos (Sep-2013) a abril 2021

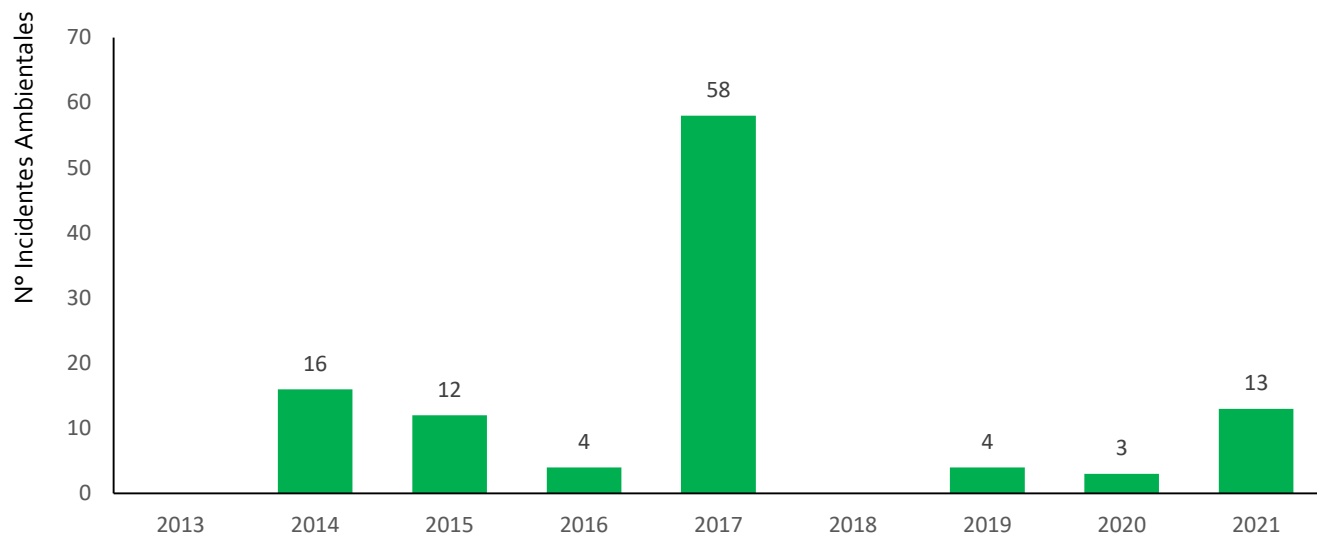
Elaboración: Supervisión Estadística Financiera - GSF

REPORTE DE INCIDENTES AMBIENTALES



EVOLUCIÓN MENSUAL

● Autopista del Sol - Trujillo-Sullana

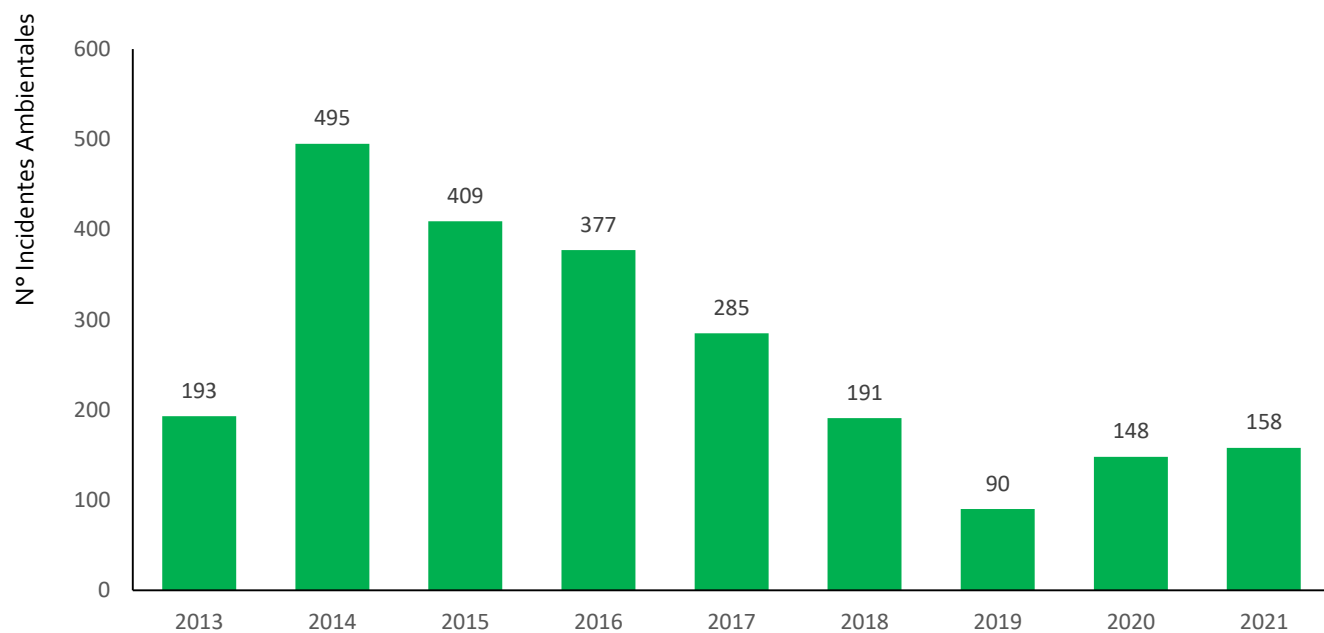


Fuente: Concesionario

Datos: Desde Homologación de Formatos (Nov-2013) a abril 2021

Elaboración: Supervisión Estadística Financiera - GSF

● IIRSA Sur, Tramo 4: Azángaro-Inambari



Fuente: Concesionario

Datos: Desde Homologación de Formatos (Sep-2013) a abril 2021

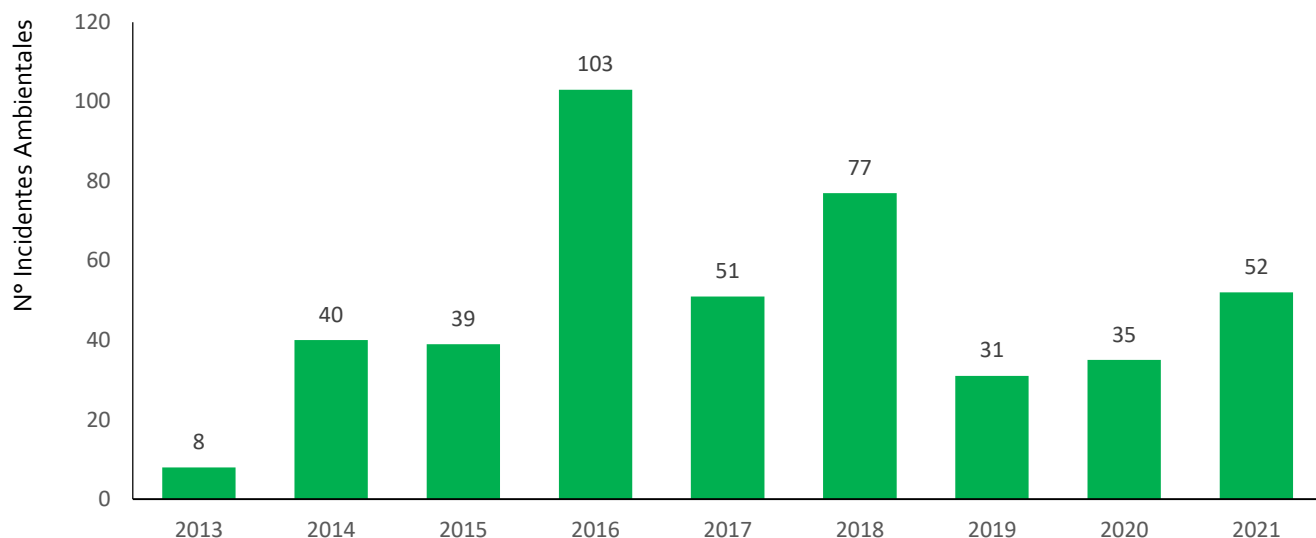
Elaboración: Supervisión Estadística Financiera - GSF

REPORTE DE INCIDENTES AMBIENTALES



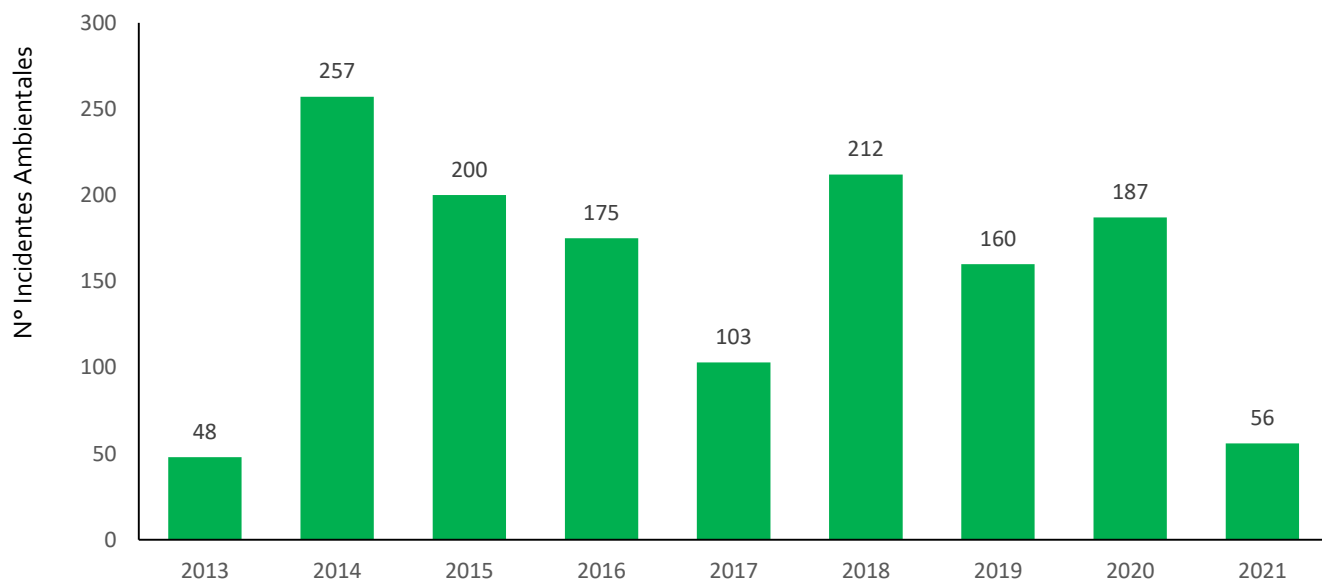
EVOLUCIÓN MENSUAL

● IIRSA Sur, Tramo 3: Inambari-Iñapari



Fuente: Concesionario
Datos: Desde Homologación de Formatos (Ago-2013) a abril 2021
Elaboración: Supervisión Estadística Financiera - GSF

● IIRSA Sur, Tramo 2 : Urcos-Inambari



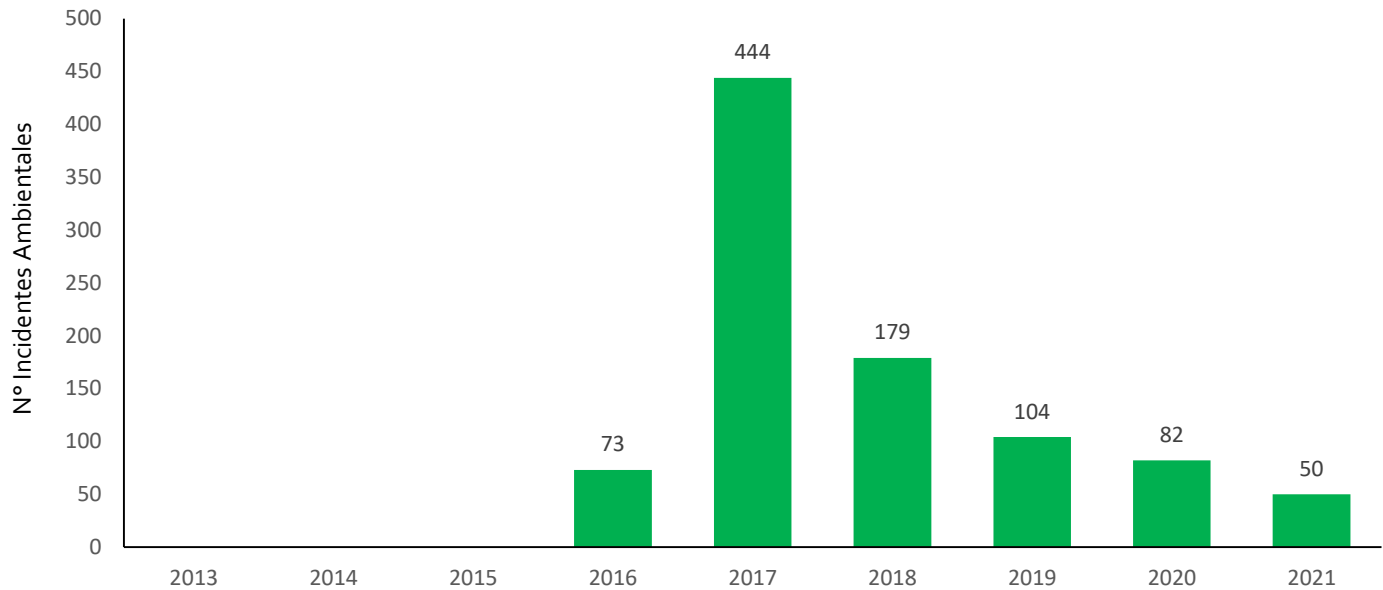
Fuente: Concesionario
Datos: Desde Homologación de Formatos (Ago-2013) a abril 2021
Elaboración: Supervisión Estadística Financiera - GSF

REPORTE DE INCIDENTES AMBIENTALES



IIRSA Centro – Tramo 2

EVOLUCIÓN MENSUAL

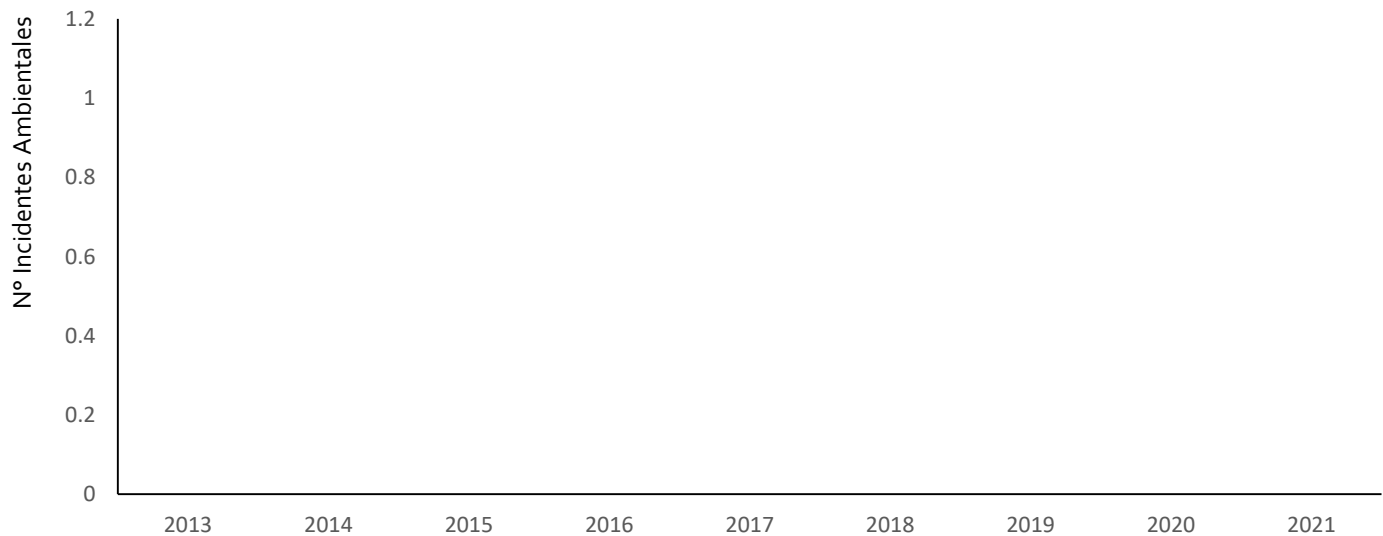


Fuente: Concesionario

Datos: Desde Homologación de Formatos (Sep-2013) a abril 2021

Elaboración: Supervisión Estadística Financiera - GSF

Tramo Vial Desvío Quilca - La Concordia



Fuente: Concesionario

Datos: Desde Homologación de Formatos (Sep-2013) a abril 2021

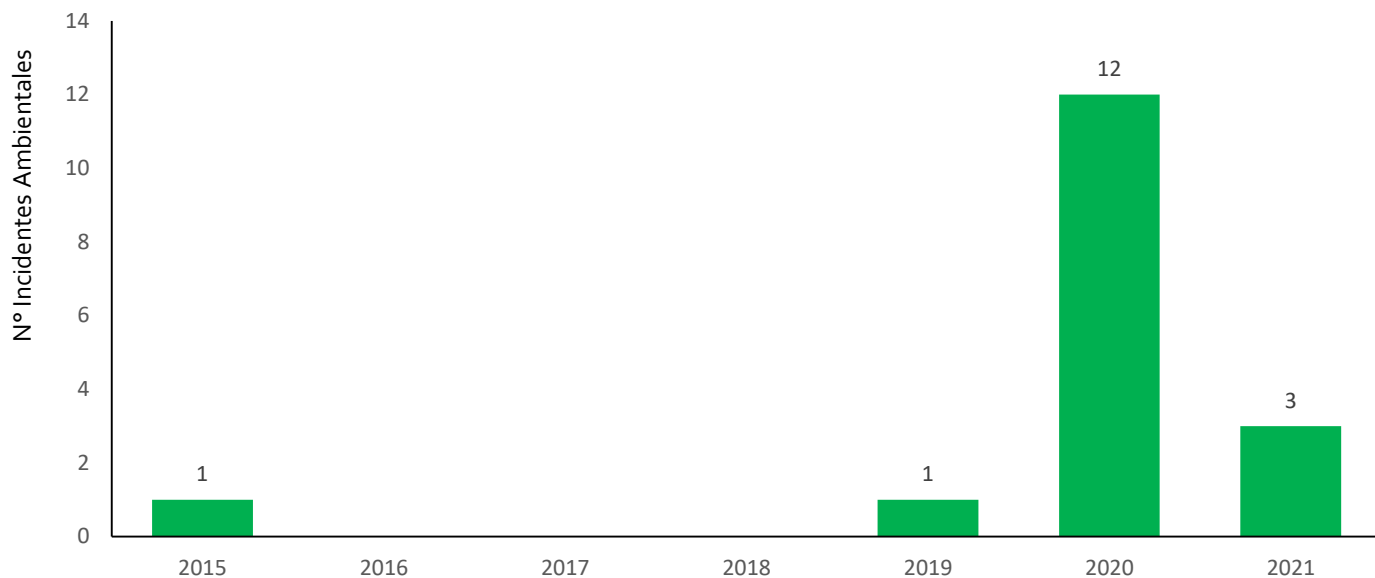
Elaboración: Supervisión Estadística Financiera - GSF

REPORTE DE INCIDENTES AMBIENTALES



EVOLUCIÓN MENSUAL

● Longitudinal de la Sierra Tramo 2

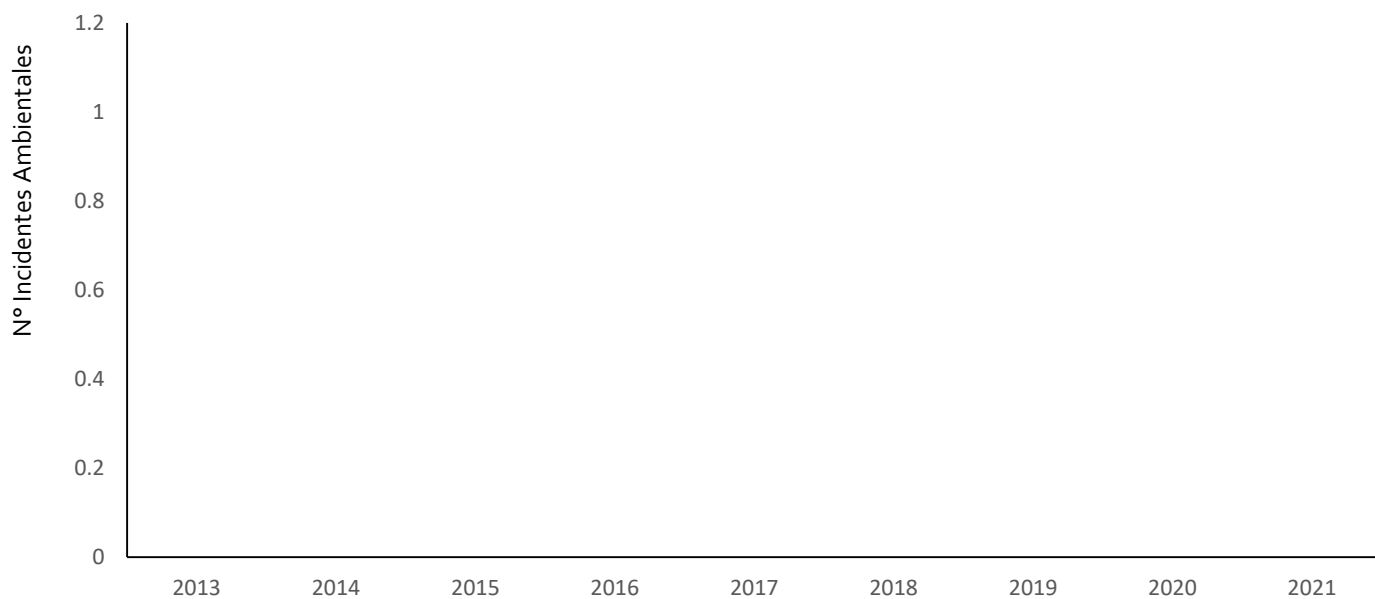


Fuente: Concesionario

Datos: Desde Homologación de Formatos (Sep-2013) a abril 2021.

Elaboración: Supervisión Estadística Financiera - GSF

● Red Vial Nº 4 - Pativilca - Puerto Salaverry



Fuente: Concesionario

Datos: Desde Homologación de Formatos (Sep-2013) a abril 2021.

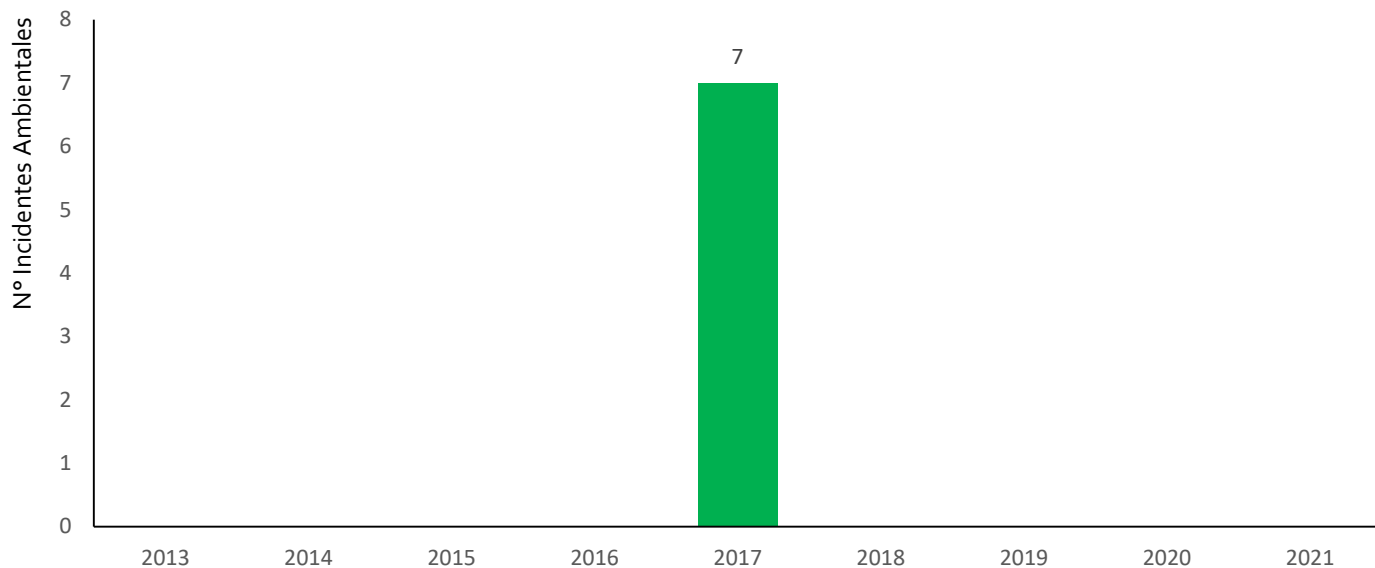
Elaboración: Supervisión Estadística Financiera - GSF

REPORTE DE INCIDENTES AMBIENTALES



EVOLUCIÓN MENSUAL

Red Vial N° 6 - Pucusana-Cerro Azul-Ica

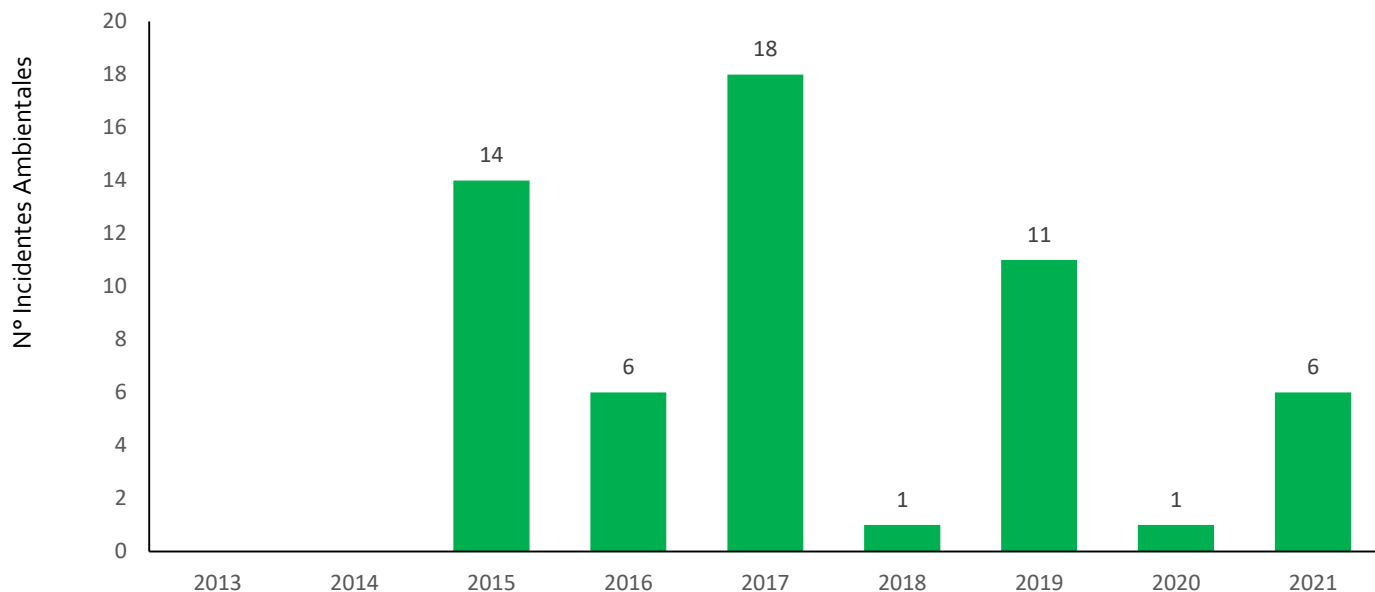


Fuente: Concesionario

Datos: Desde Homologación de Formatos (Sep-2013) a abril 2021

Elaboración: Supervisión Estadística Financiera - GSF

Buenos Aires-Canchaque



Fuente: Concesionario

Datos: Desde Homologación de Formatos (Sep-2013) a abril 2021

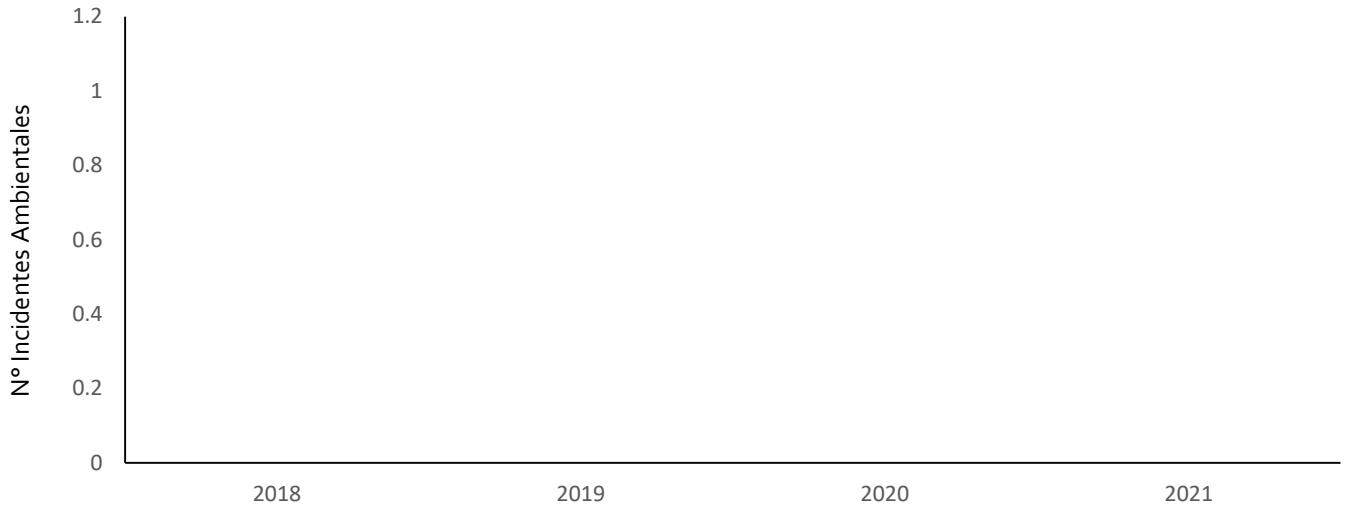
Elaboración: Supervisión Estadística Financiera - GSF

REPORTE DE INCIDENTES AMBIENTALES



EVOLUCIÓN MENSUAL

● Tramo Vial - Ovalo Chancay - Huaral - Acos

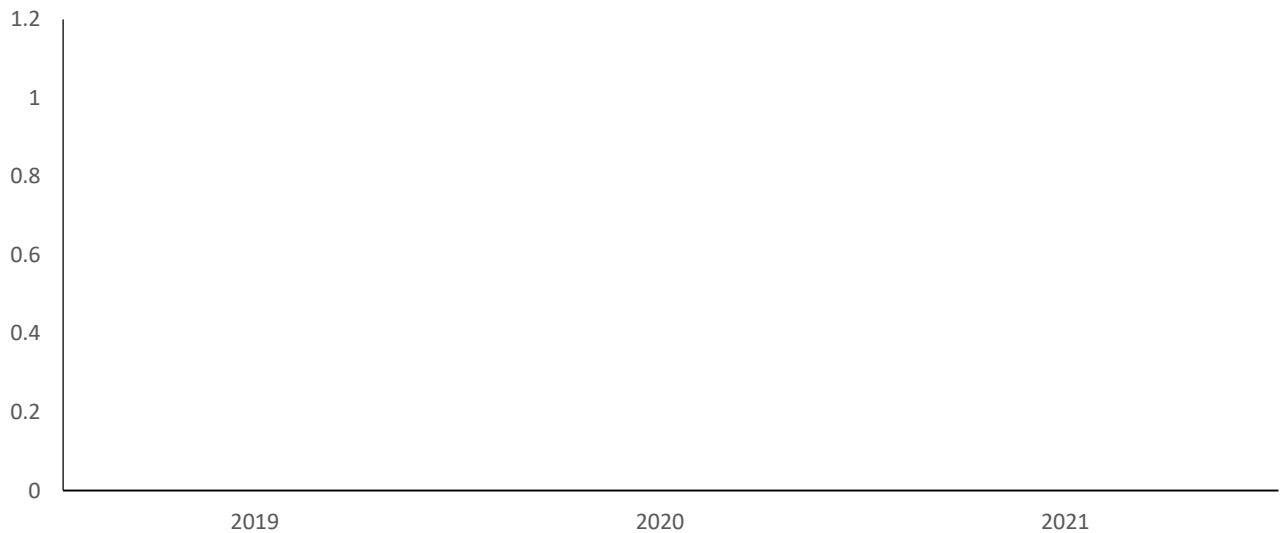


Fuente: Concesionario

Datos: Desde Marzo 2018 a abril 2021

Elaboración: Supervisión Estadística Financiera - GSF

● Tramo Vial - Nuevo Mocupe - Cayaltí - Oyotún



Fuente: Concesionario

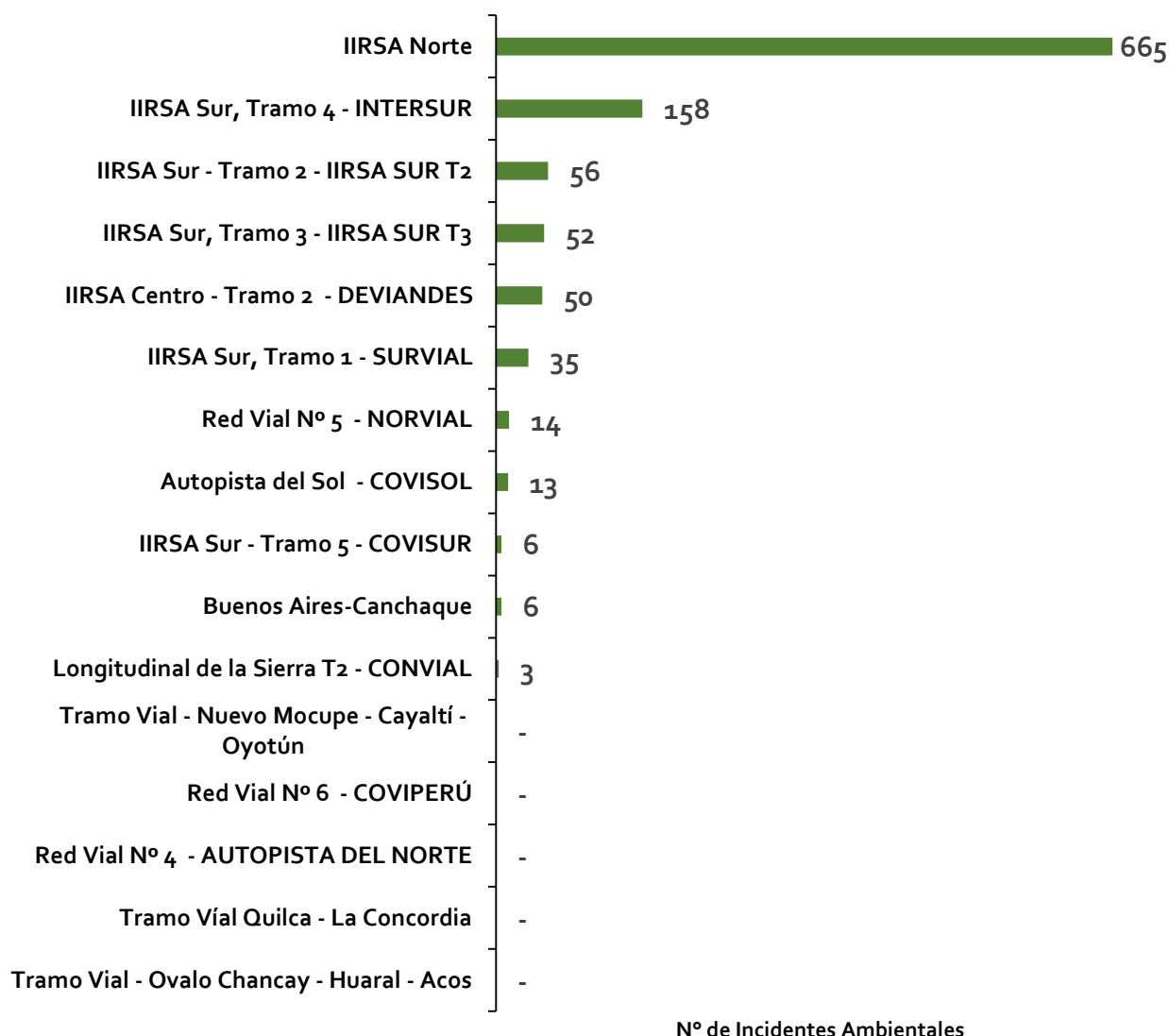
Datos: Desde Noviembre 2019 a abril 2021

Elaboración: Supervisión Estadística Financiera - GSF

REPORTE DE INCIDENTES AMBIENTALES



Ranking de Concesiones N° Incidentes Ambientales Acumulado de Enero – abril 2021



Fuente: Concesionario

Elaboración: Supervisión Estadística Financiera - GSF



CARRETERAS