



REPORTE ESTADÍSTICO

(Bimestral)

Gerencia de Supervisión y Fiscalización

JEFATURA DE CONTRATOS DE LA RED VIAL

Diciembre 2020

Lima - Perú



CARRETERAS

Presentación

El OSITRAN, en ejercicio de su función supervisora contemplada en los artículos 11, 13 y 26 del Reglamento General de Supervisión, aprobado por Resolución de Consejo Directivo N° 024-2011-CD-OSITRAN, ha dispuesto, en septiembre 2013, que todas las entidades concesionarias bajo su ámbito declaren la información estadística de las operaciones, explotación y/o recaudación conforme a un conjunto de formatos digitales estandarizados al correo electrónico declaración.estadística@ositran.gob.pe; siendo éste un mecanismo adoptado por el Supervisor para organizar y administrar la información estadística, contar con una base de datos homogénea y única, entre otros beneficios.

En ese sentido, se presenta el **Reporte Estadístico al mes de diciembre 2020**, con la finalidad de mostrar a través de diversos cuadros y gráficos la evolución de los principales datos estadísticos de la explotación de la infraestructura de transporte uso público de las concesiones de carreteras bajo ámbito de OSITRAN, con el propósito de aportar al análisis del sistema de concesiones viales del país.

Diciembre 2020

Jefatura de Contratos de la Red Vial

Documento preparado por
Supervisor Estadístico Financiero
Apoyo Practicante formado en el XVIII CEU en
Regulación de Infraestructura de Transporte de Uso Público - 2021

Contenido

Presentación	Pág. 3
Rol de Supervisión y Fiscalización de OSITRAN	Pág. 5
Concesiones viales bajo ámbito de OSITRAN	Pág. 6
Indicadores Operativos y Comerciales	
1. Tráfico Vehicular	Pág. 7
2. Recaudación	Pág. 33
3. Reporte de Accidentes de Tránsito	Pág. 58
4. Reporte de Llamadas de Emergencia	Pág. 67
5. Reporte de Reclamos	Pág. 76
6. Reporte de Auxilio Mecánico y Remolque de Grúa	Pág. 86
7. Control de Asistencia Médica	Pág. 96
8. Reporte de Incidentes Ambientales	Pág. 102

Rol de Supervisión y Fiscalización de OSITRAN

Función Supervisora

La función supervisora permite al OSITRAN verificar el cumplimiento de las obligaciones legales, contractuales o técnicas por parte de las Entidades Prestadoras y demás empresas o personas que realizan actividades sujetas a su competencia, procurando que éstas brinden servicios adecuados a los USUARIOS. Asimismo, la función supervisora permite verificar el cumplimiento de cualquier mandato o Resolución emitida por el propio OSITRAN o de cualquier otra obligación que se encuentre a cargo de dicha entidad o actividad supervisadas.

Art. 21 del Reglamento General de OSITRAN

Funciones Fiscalizadora y Sancionadora

El OSITRAN fiscaliza e impone sanciones y medidas correctivas a las Entidades Prestadoras por el incumplimiento de las normas, disposiciones y/o regulaciones establecidas por el OSITRAN y de las obligaciones contenidas en los contratos de concesión respectivos.

Art.32 del Reglamento General de OSITRAN

Concesiones viales bajo ámbito de OSITRAN

INFRAESTRUCTURA CONCESIONADA		Fecha de inicio de la Concesión	Plazo de la Concesión	ENTIDADES PRESTADORA	
Cód.Infr				Cód.EEPP	
RV5	Red Vial N° 5: Tramo Ancón-Huacho-Pativilca	ene-03	25 años	NOR	NORVIAL S.A.
RV6	Red Vial 6: Tramo Vial Puente Pucusana - Cerro Azul - Ica	sep-05	30 años	CVP	CONCESIONARIA VIAL DEL PERÚ S.A.
INO	Eje Multimodal del Amazonas Norte: Tramo Yurimaguas - Tarapoto - Rioja - Corral Quemado - Olmos - Piura - Paíta	jun-05	25 años	ISN	CONCESIONARIA IIRSA NORTE S.A.
IS2	Corredor Vial Interoceánico Sur Perú -Brasil, Tramo 2 : Urcos-Inambari	ago-05	25 años	IT2	CONCESIONARIA INTEROCEANICA SUR - TRAMO 2 S.A.
IS3	Corredor Vial Interoceánico Sur Perú -Brasil, Tramo 3: Inambari-Iñapari	ago-05	25 años	IT3	CONCESIONARIA INTEROCEANICA SUR - TRAMO 3 S.A.
IS4	Corredor Vial Interoceánico Sur Perú -Brasil, Tramo 4: Azángaro-Inambari	ago-05	25 años	ITS	INTERSUR CONCESIONES S.A.
BAC	Empalme 1B - Buenos Aires - Canchaque	feb-07	15 años	CAN	CONCESIÓN CANCHAQUE S.A.C
IS1	Corredor Vial Interoceánico Sur Perú -Brasil, Tramo 1: Marcona - Urcos	oct-07	25 años	SUR	SURVIAL S.A.
IS5	Corredor Vial Interoceánico Sur Perú -Brasil, Tramo 5: Ilo, Matarani - Azangaro	oct-07	25 años	CVS	CONCESIONARIA VIAL DEL SUR S.A.
RV4	Red vial N° 4: Tramos viales Pativilca - Santa - Trujillo y Puerto Salaverry - Empalme Ro1N	feb-09	25 años	ADN	AUTOPISTA DEL NORTE S.A.C.
CHA	Tramo Vial - Ovalo Chancay - Huaral - Acos	feb-09	15 años	CCA	CONSORCIO CONCESIÓN CHANCAY - ACOS S.A.
MCO	Tramo Vial - Nuevo Mocupe - Cayaltí - Oyotún	abr-09	15 años	OBR	OBRAINSA CONCESIÓN VALLE DEL ZAÑA S.A.
ASO	Autopista del Sol, Tramo Trujillo-Sullana	ago-09	25 años	COV	CONCESIONARIA VIAL DEL SOL S.A.
IC2	IIRSA Centro, Tramo 2: Puente Ricardo Palma - La Oroya - Huancayo - Dv Cerro de Pasco	sep-10	25 años	DEV	DESARROLLO VIAL DE LOS ANDES S.A.C.
DAM	Tramo Vial Desvío Quilca - Desvío Arequipa (Repartición) - Desvío Matarani - Desvío Moquegua - Desvío Ilo - Tacna - La Concordia	ene-13	25 años	CVC	CONCESIONARIA PERUANA DE VÍAS - COVINCA S.A.
LS2	Longitudinal de la Sierra Tramo 2: Ciudad de Dios-Cajamarca-Chiple, Cajamarca-Trujillo y Dv. Chilete-Emp. PE-3N1	may-14	25 años	CSN	CONCESIONARIA VIAL SIERRA NORTE S.A.

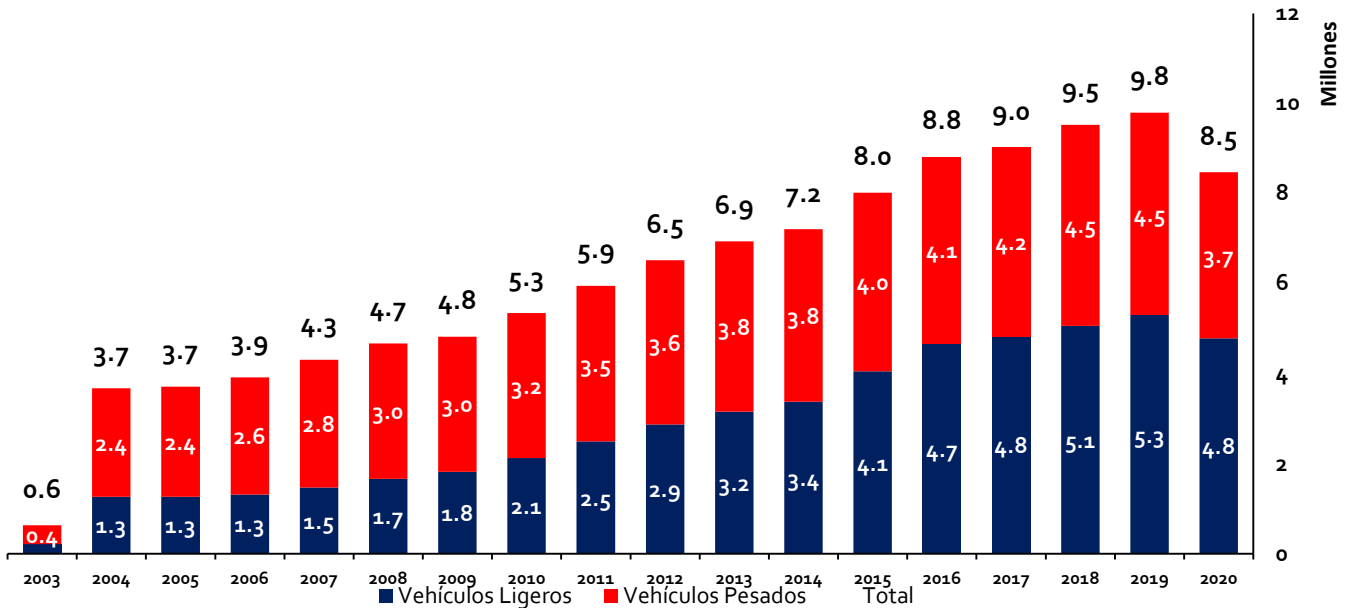
1

**TRÁFICO
VEHICULAR**

TRÁFICO VEHICULAR



Red Vial N° 5 - Tramo Ancón-Huacho-Pativilca

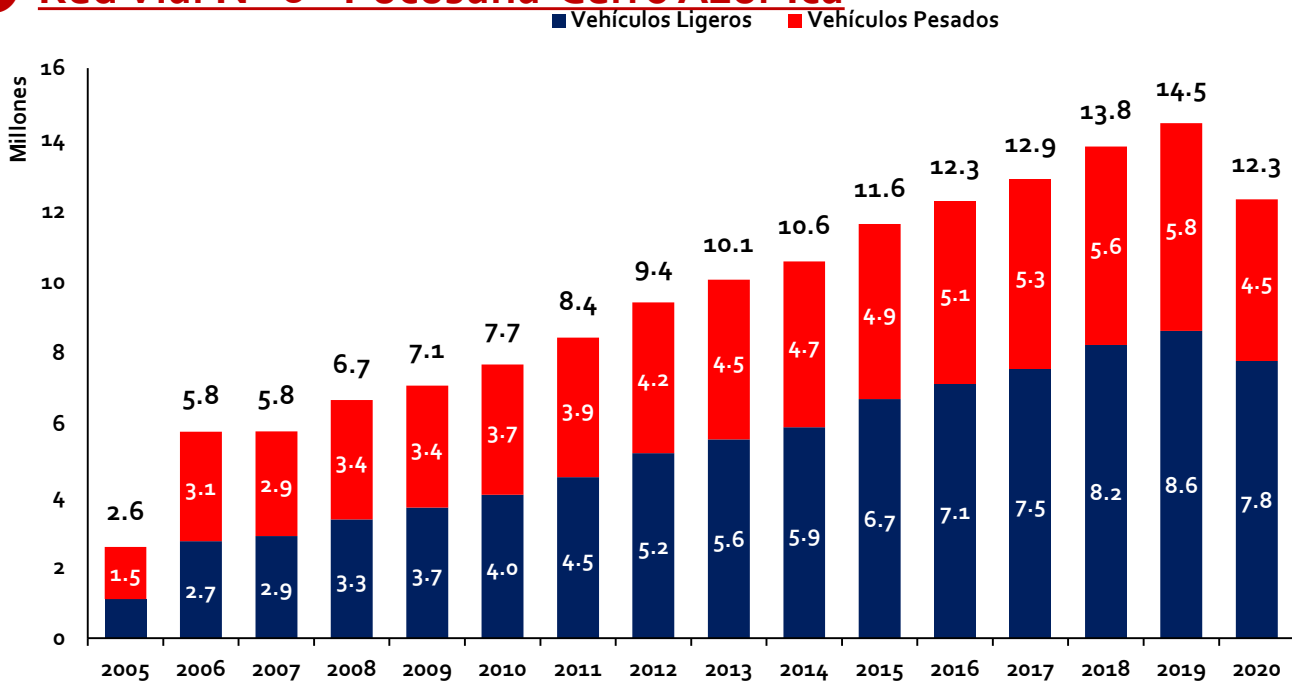


Fuente: Concesionario

Datos: Noviembre 2003 a diciembre 2020

Elaboración: Supervisión Estadística Financiera - GSF

Red Vial N° 6 - Pucusana-Cerro Azul-Ica



Fuente: Concesionario

Datos: Septiembre 2005 a diciembre 2020

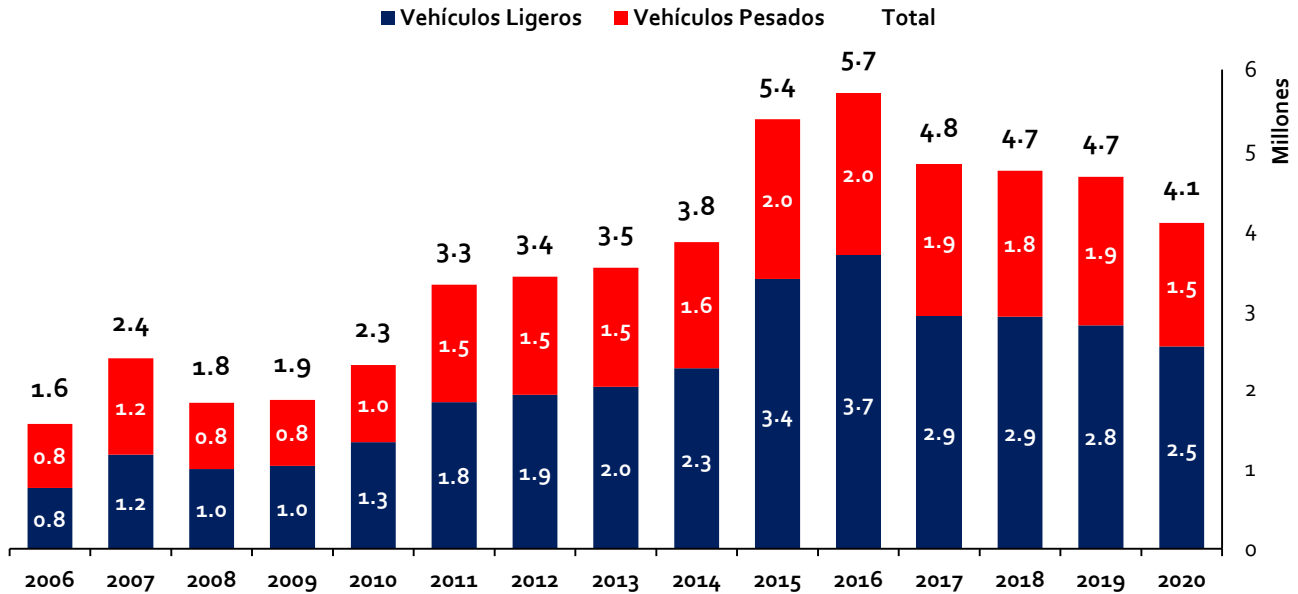
Elaboración: Supervisión Estadística Financiera - GSF

EVOLUCIÓN ANUAL

TRÁFICO VEHICULAR

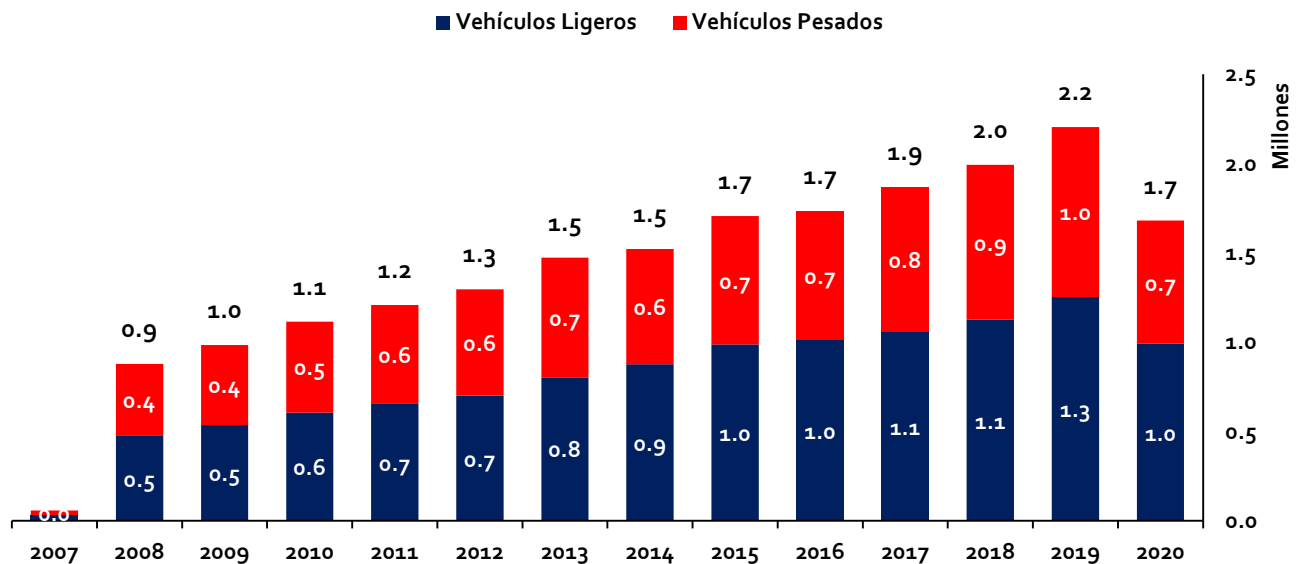


IIRSA Norte: Paita-Yurimaguas



Fuente: Concesionario
 Datos: junio 2006 a diciembre 2020
 Elaboración: Supervisión Estadística Financiera - GSF

IIRSA Sur, Tramo 1: Marcona - Urcos



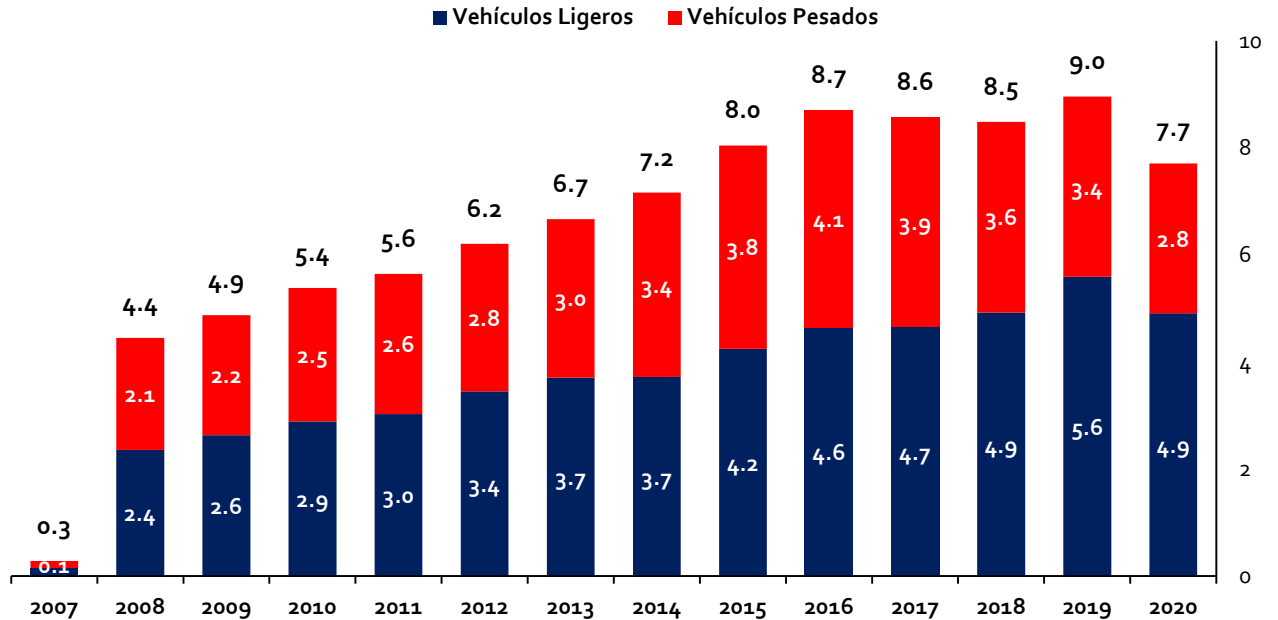
Fuente: Concesionario
 Datos: Diciembre 2007 a diciembre 2020
 Elaboración: Supervisión Estadística Financiera - GSF

EVOLUCIÓN ANUAL

TRÁFICO VEHICULAR

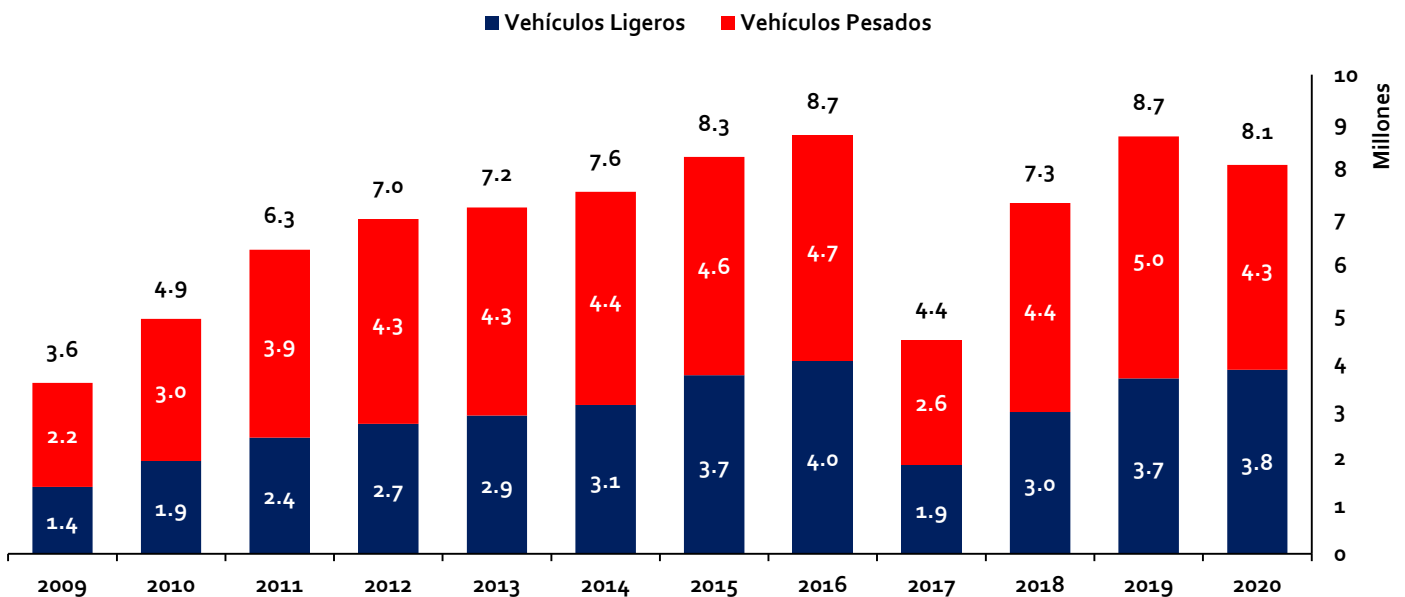


● IIRSA Sur, Tramo 5: Ilo, Matarani - Azángaro



Fuente: Concesionario
 Datos: Diciembre 2007 a diciembre 2020
 Elaboración: Supervisión Estadística Financiera - GSF

● Red Vial N° 4 - Pativilca - Puerto Salaverry



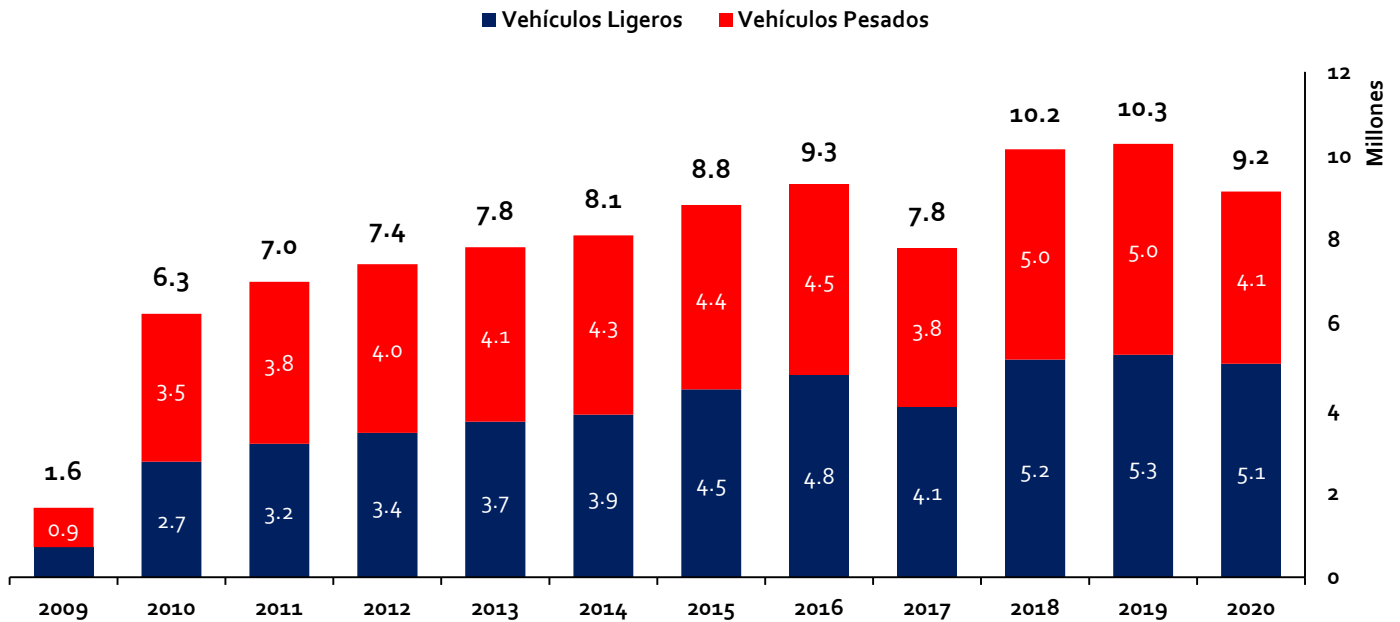
Fuente: Concesionario
 Datos: Marzo 2009 a diciembre 2020
 Elaboración: Supervisión Estadística Financiera - GSF

EVOLUCIÓN ANUAL

TRÁFICO VEHICULAR



Autopista del Sol - Trujillo-Sullana

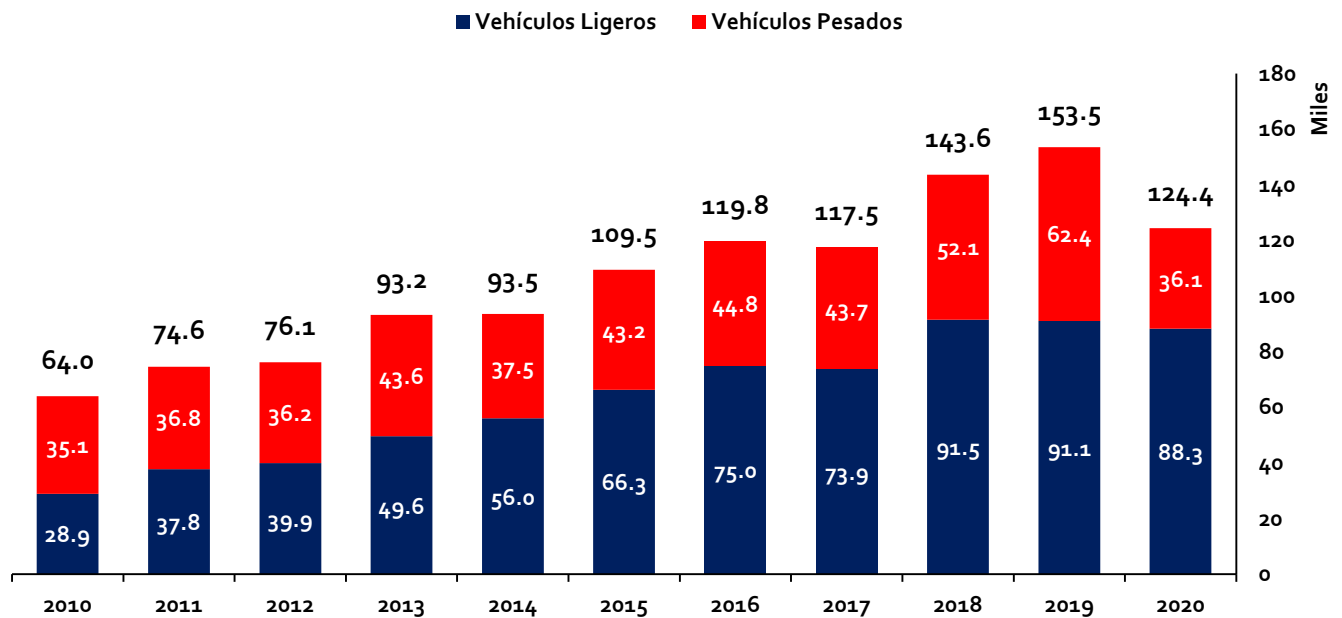


Fuente: Concesionario

Datos: Septiembre 2009 a diciembre 2020

Elaboración: Supervisión Estadística Financiera - GSF

Buenos Aires-Canchaque



Fuente: Concesionario

Datos: Marzo 2010 a diciembre 2020

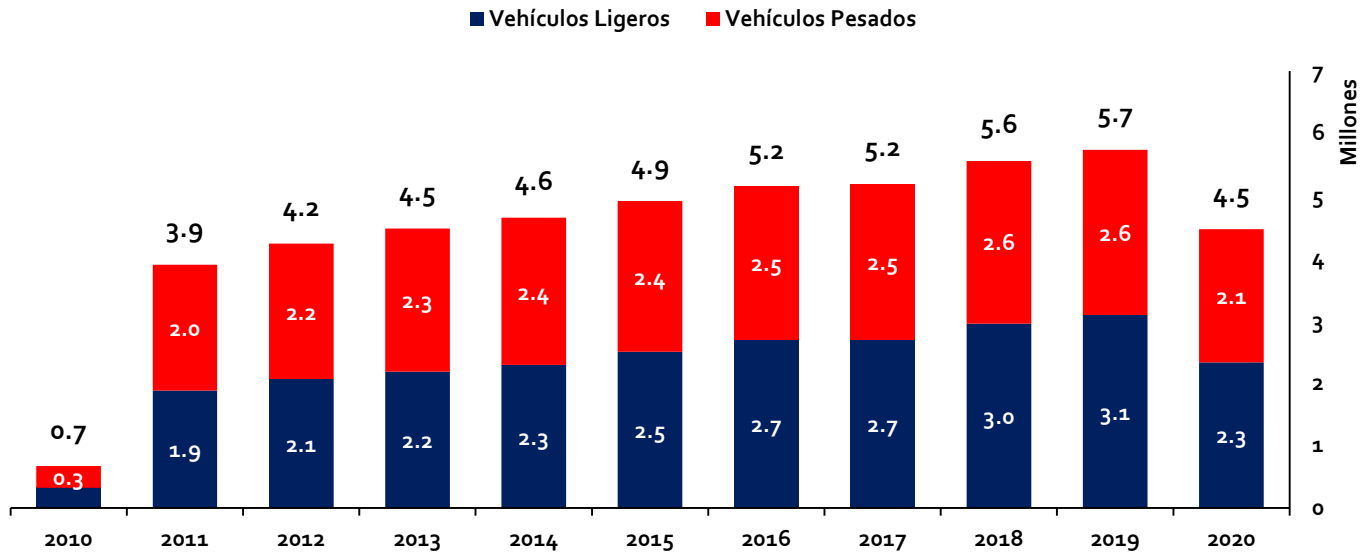
Elaboración: Supervisión Estadística Financiera - GSF

EVOLUCIÓN ANUAL

TRÁFICO VEHICULAR



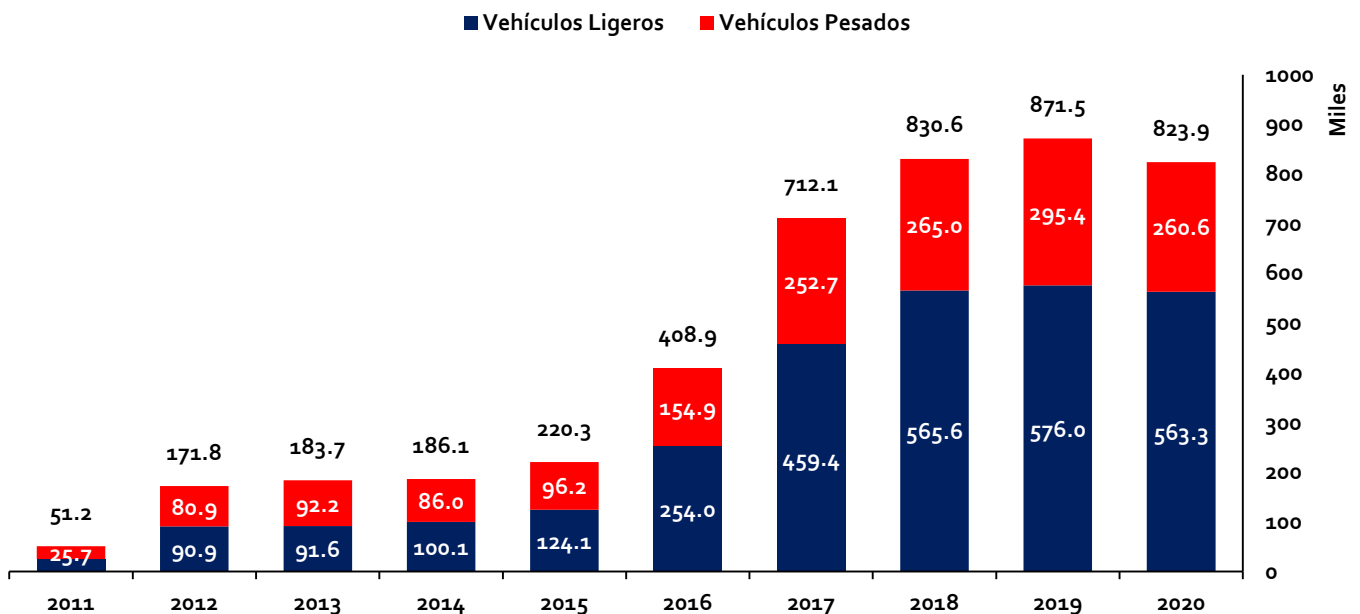
IIRSA Centro - Tramo 2



Fuente: Concesionario
 Datos: Diciembre 2010 a diciembre 2020
 Elaboración: Supervisión Estadística Financiera - GSF

EVOLUCIÓN ANUAL

IIRSA Sur, Tramo 4: Azángaro-Inambari

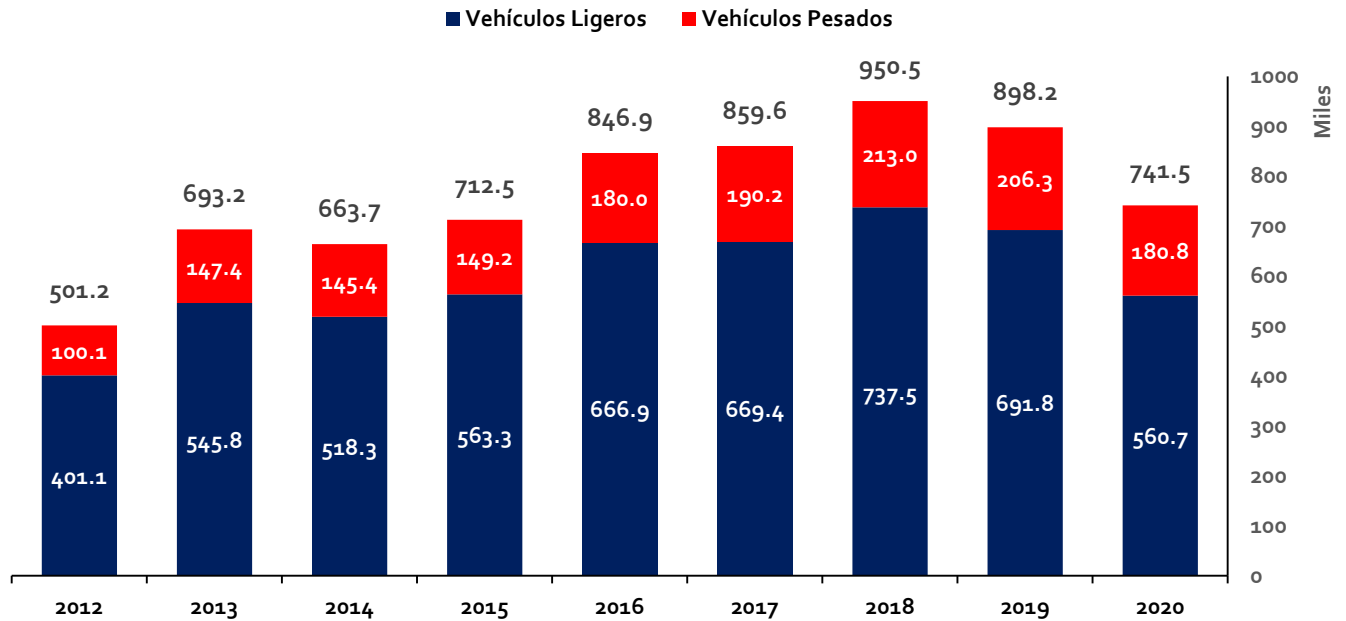


Fuente: Concesionario
 Datos: Diciembre 2011 a diciembre 2020
 Elaboración: Supervisión Estadística Financiera - GSF

TRÁFICO VEHICULAR

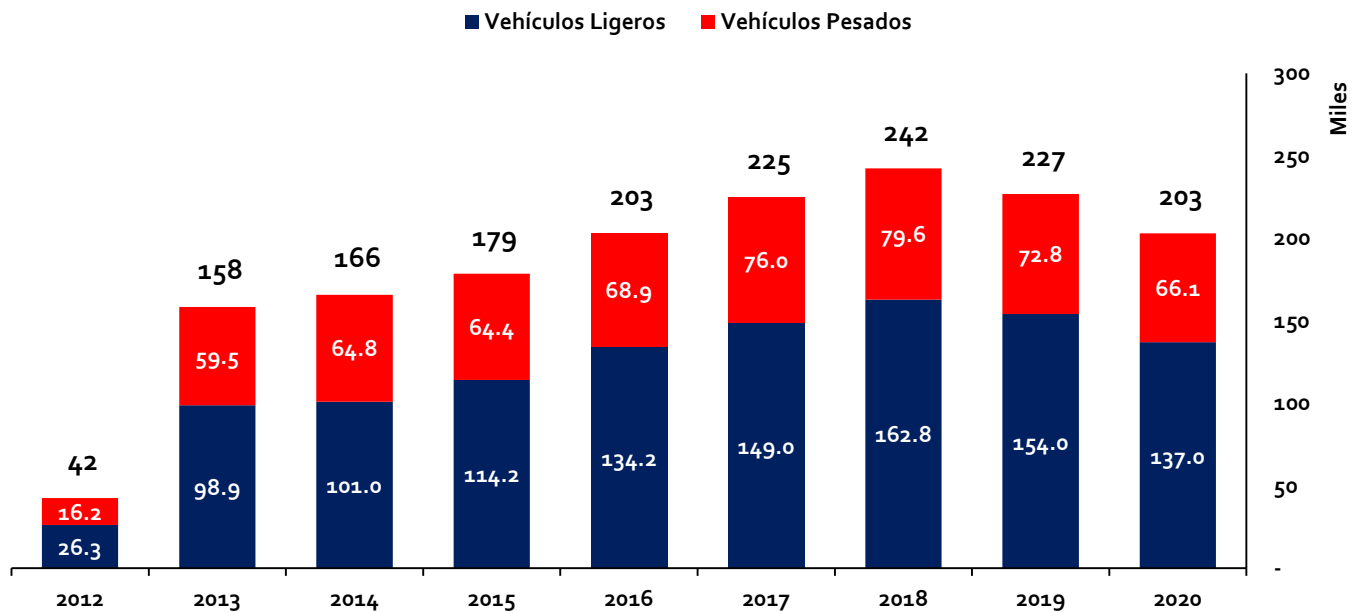


IIRSA Sur, Tramo 3: Inambari-Iñapari



Fuente: Concesionario
 Datos: Marzo 2012 a diciembre 2020
 Elaboración: Supervisión Estadística Financiera - GSF

IIRSA Sur, Tramo 2 : Urcos-Inambari



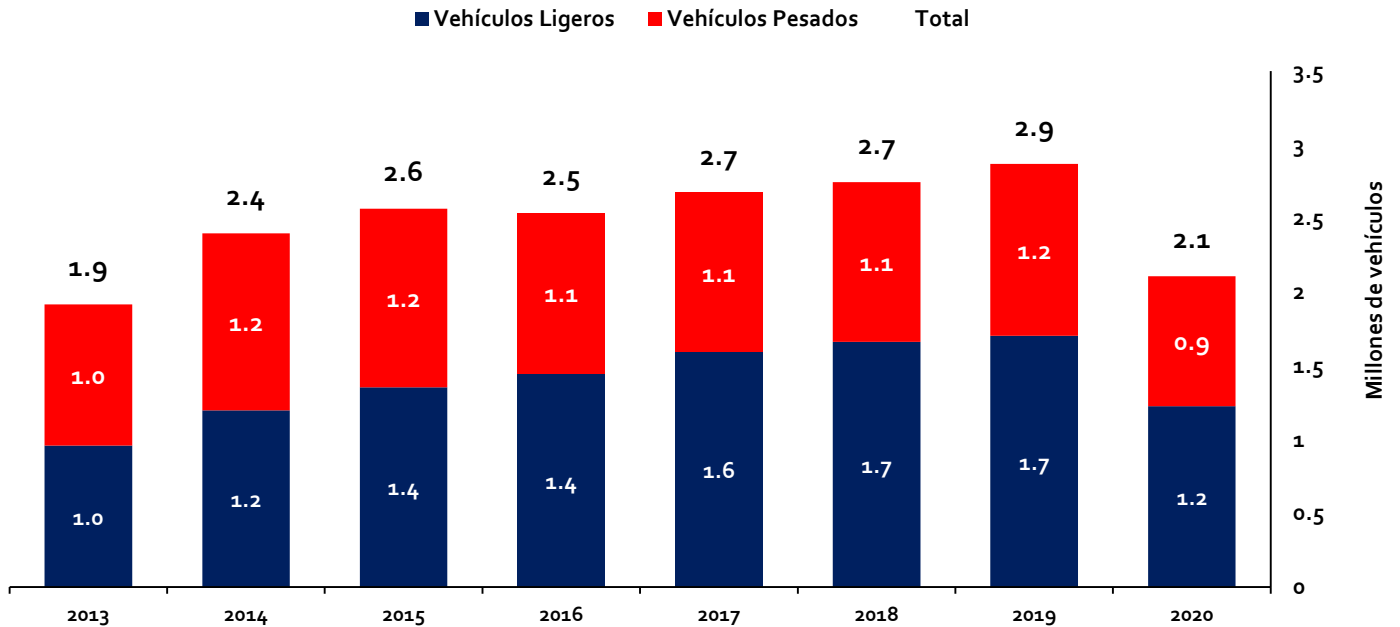
Fuente: Concesionario
 Datos: Septiembre 2012 a diciembre 2020
 Elaboración: Supervisión Estadística Financiera - GSF

EVOLUCIÓN ANUAL

TRÁFICO VEHICULAR



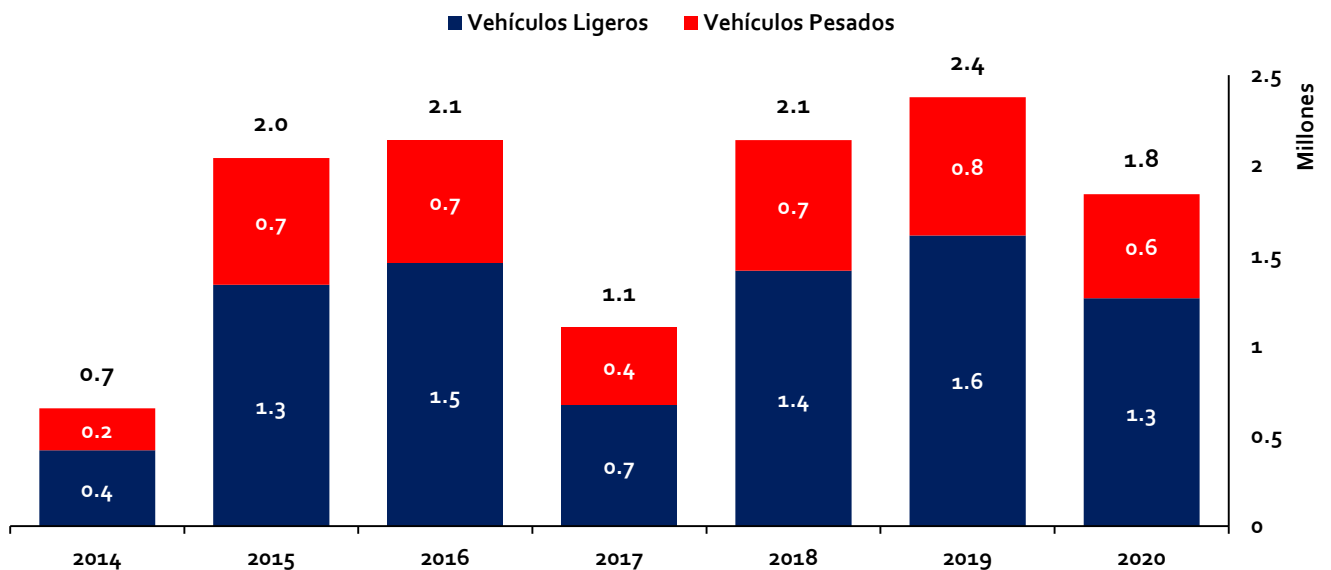
Tramo Vial Desvío Quilca - La Concordia



Fuente: Concesionario
 Datos: Marzo 2013 a diciembre 2020
 Elaboración: Supervisión Estadística Financiera - GSF

EVOLUCIÓN ANUAL

Longitudinal de la Sierra Tramo 2

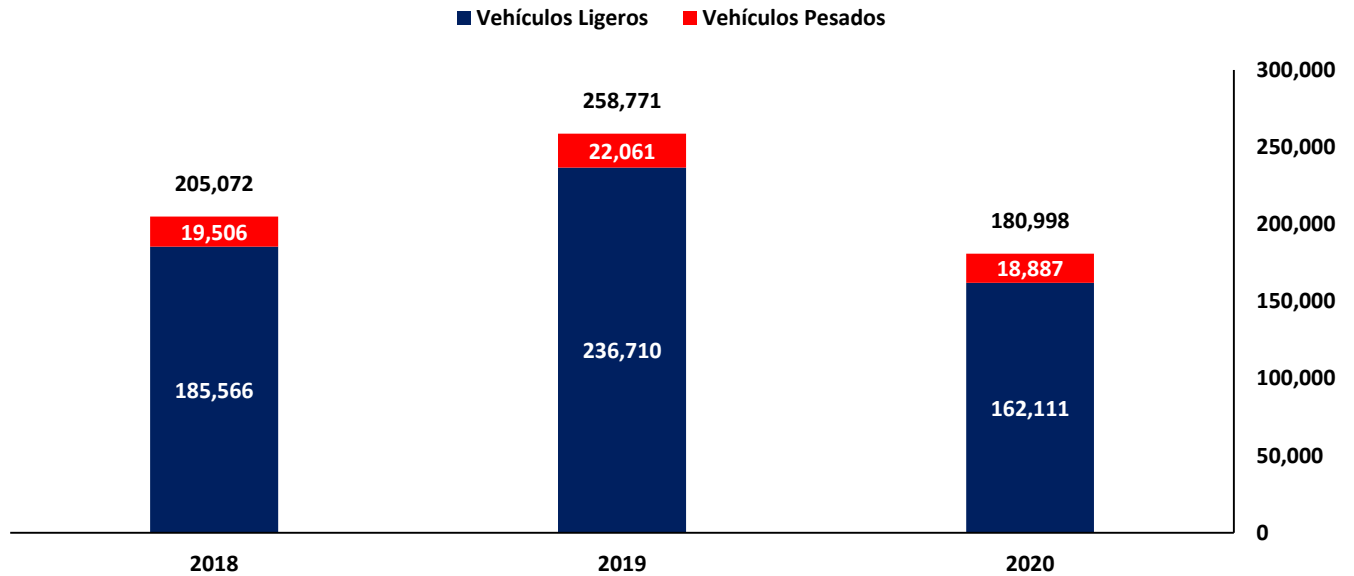


Fuente: Concesionario
 Datos: Septiembre 2014 a diciembre 2020
 Elaboración: Supervisión Estadística Financiera - GSF

TRÁFICO VEHICULAR

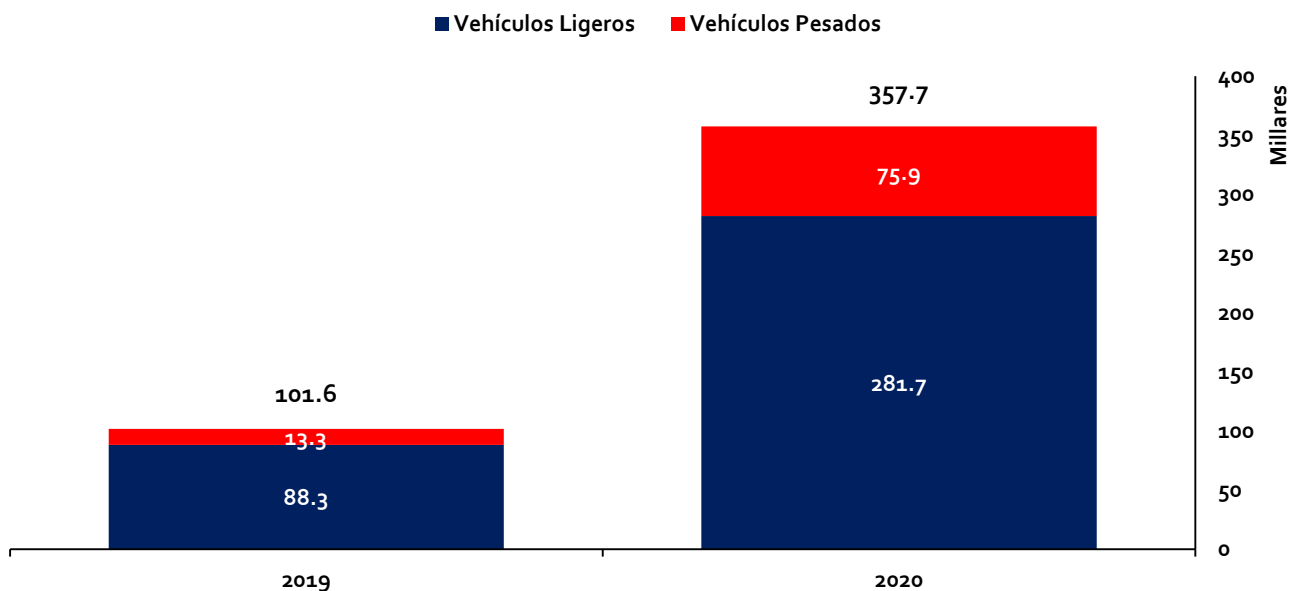


● Tramo Vial - Ovalo Chancay - Huaral - Acos



Fuente: Concesionario
Datos: Marzo 2018 a diciembre 2020
Elaboración: Supervisión Estadística Financiera - GSF

● Tramo Vial - Nuevo Mocupe - Cayaltí - Oyotún



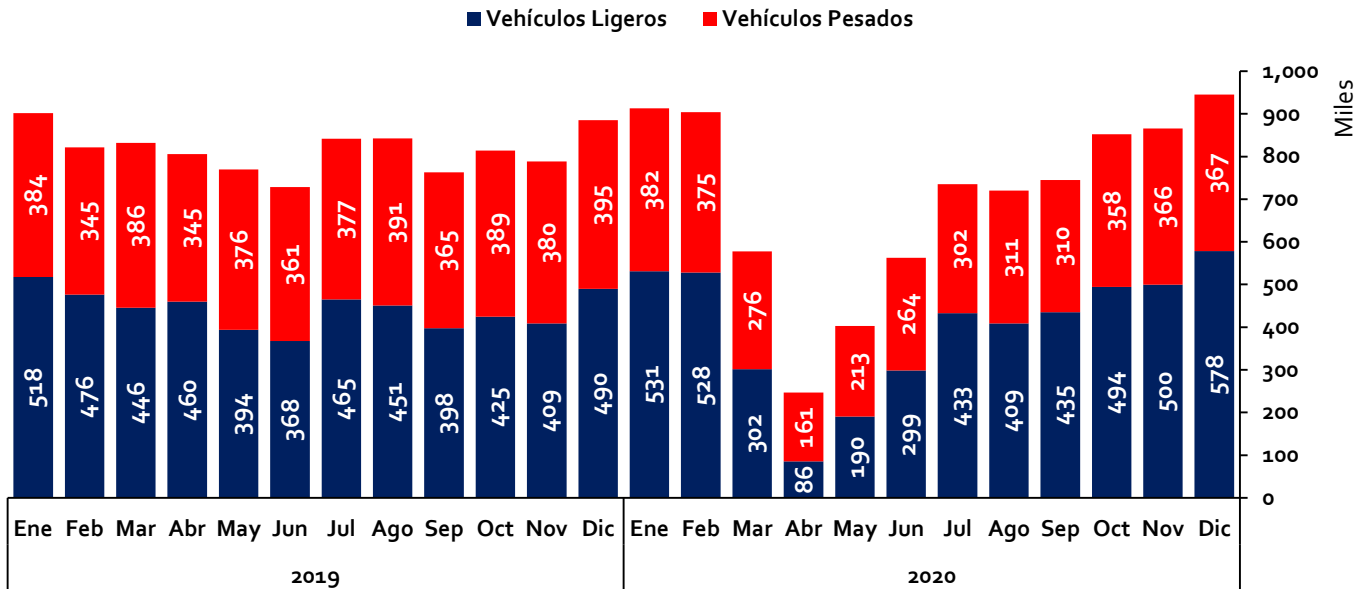
Fuente: Concesionario
Datos: Noviembre 2019 a diciembre 2020
Elaboración: Supervisión Estadística Financiera - GSF

EVOLUCIÓN ANUAL

TRÁFICO VEHICULAR



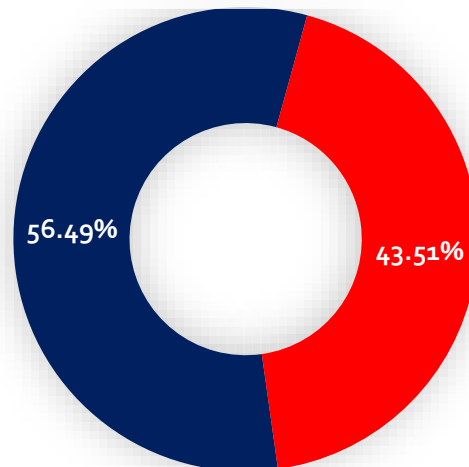
Red Vial N° 5 - Tramo Ancón-Huacho-Pativilca



Fuente: Concesionario
Elaboración: Supervisión Estadística Financiera - GSF

Tráfico Vehicular Acumulado Enero - Diciembre			
Concepto	2019	2020	Variación %
Vehículos Ligeros	5,297,972	4,784,667	-10%
Vehículos Pesados	4,493,820	3,684,841	-18%
Total	9,791,792	8,469,508	-14%

■ Vehículos Ligeros ■ Vehículos Pesados



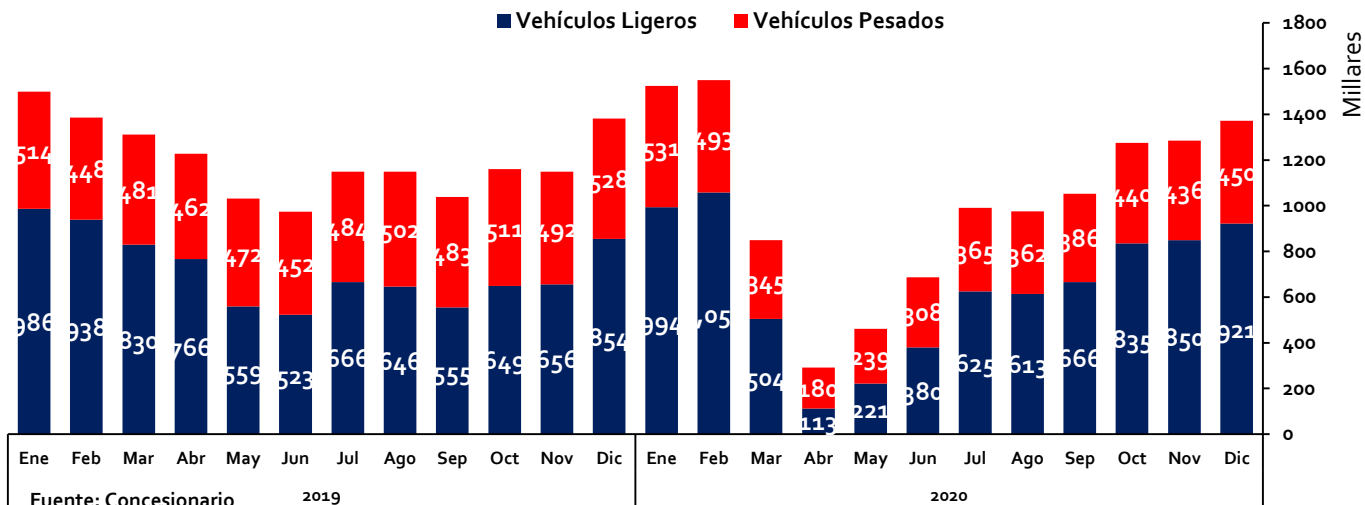
Fuente: Concesionario
Elaboración: Supervisión Estadística Financiera - GSF

TRÁFICO VEHICULAR



Red Vial N° 6 - Pucusana-Cerro Azul-Ica

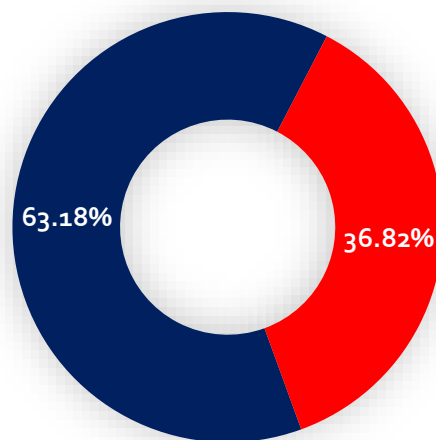
EVOLUCIÓN MENSUAL



Fuente: Concesionario 2019
Elaboración: Supervisión Estadística Financiera - GSF

Tráfico Vehicular Acumulado Enero - Diciembre			
Concepto	2019	2020	Variación %
Vehículos Ligeros	8,628,242	7,779,360	-10%
Vehículos Pesados	5,829,308	4,534,494	-22%
Total	14,457,550	12,313,854	-15%

■ Vehículos Ligeros ■ Vehículos Pesados



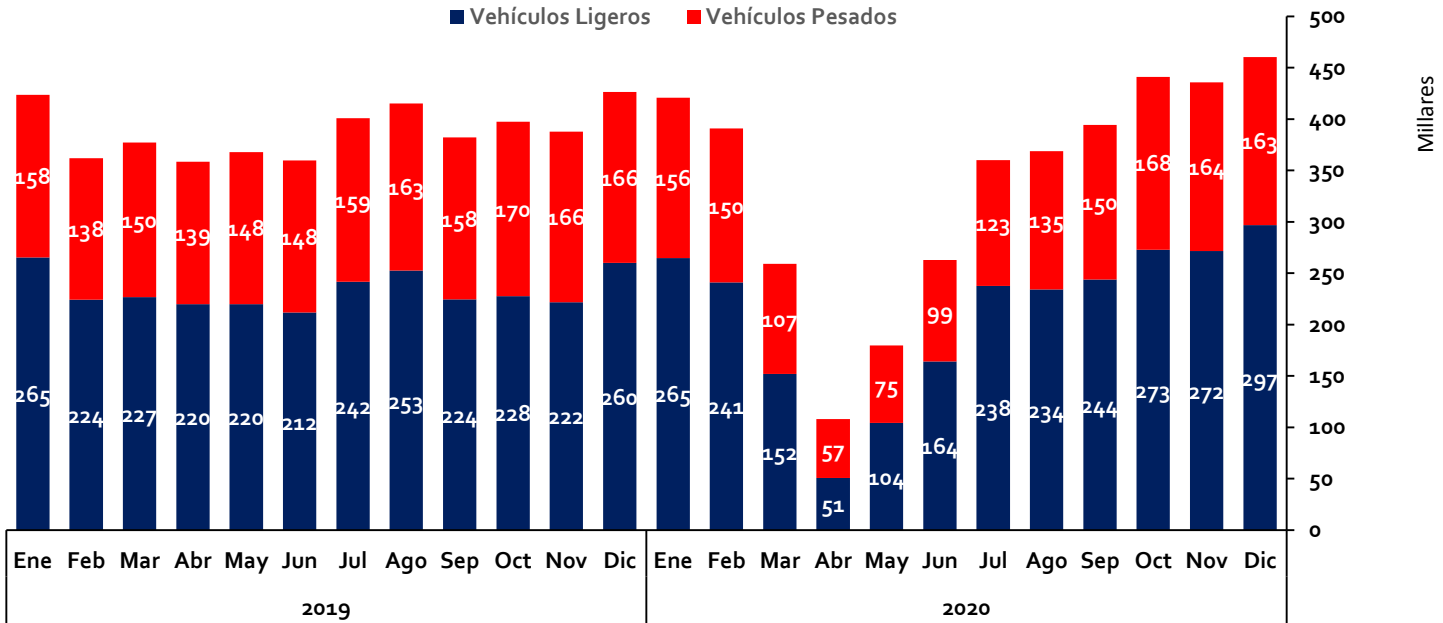
Fuente: Concesionario
Elaboración: Supervisión Estadística Financiera - GSF

TRÁFICO VEHICULAR



IIRSA Norte: Paíta-Yurimaguas

EVOLUCIÓN MENSUAL



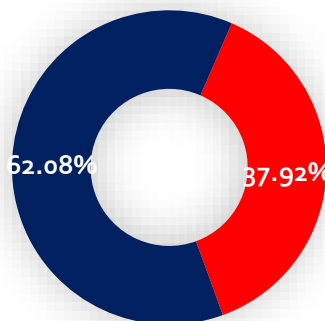
Unidades presentadas en millares

Fuente: Concesionario

Elaboración: Supervisión Estadística Financiera - GSF

Tráfico Vehicular Acumulado Enero - Diciembre			
Concepto	2019	2020	Variación %
Vehículos Ligeros	2,796,512	2,534,512	-9%
Vehículos Pesados	1,862,875	1,548,090	-17%
Total	4,659,387	4,082,602	-12%

■ Vehículos Ligeros ■ Vehículos Pesados



Fuente: Concesionario

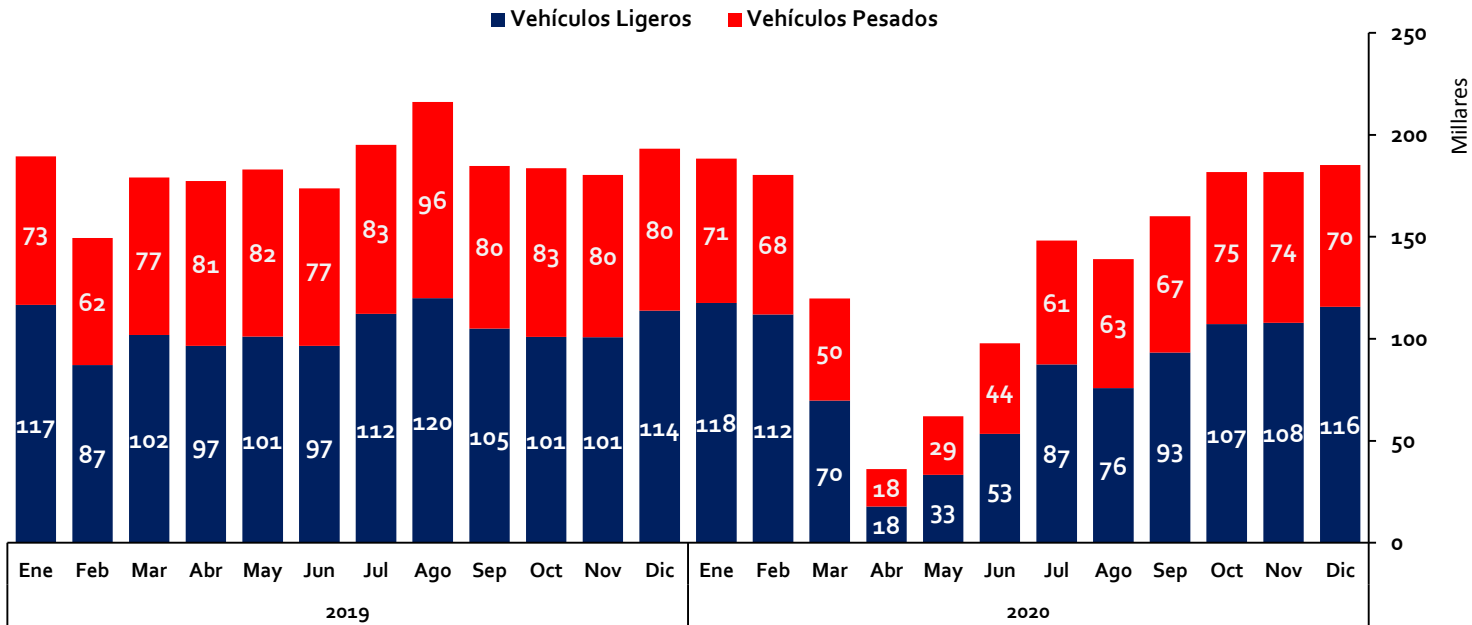
Elaboración: Supervisión Estadística Financiera - GSF

TRÁFICO VEHICULAR



IIRSA Sur, Tramo 1: Marcona - Urcos

EVOLUCIÓN MENSUAL



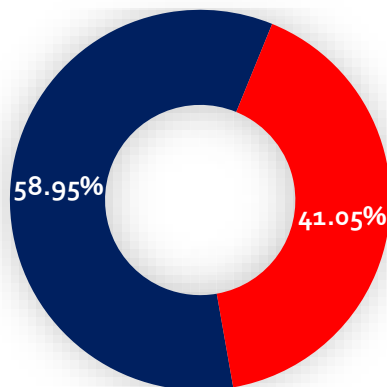
Unidades expresadas en miles

Fuente: Concesionario

Elaboración: Supervisión Estadística Financiera - GSF

Tráfico Vehicular Acumulado Enero - Diciembre			
Concepto	2019	2020	Variación %
Vehículos Ligeros	1,252,588	990,908	-21%
Vehículos Pesados	952,954	689,965	-28%
Total	2,205,542	1,680,873	-24%

■ Vehículos Ligeros ■ Vehículos Pesados



Fuente: Concesionario

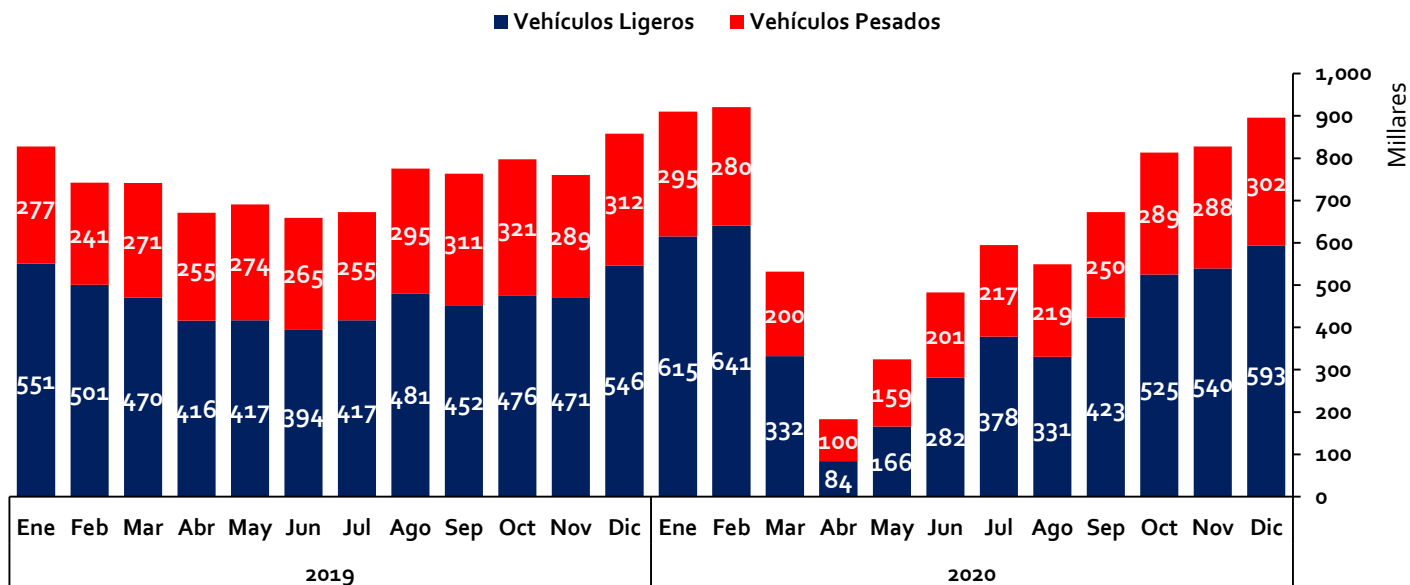
Elaboración: Supervisión Estadística Financiera - GSF

TRÁFICO VEHICULAR



● IIRSA Sur, Tramo 5: Ilo, Matarani - Azángaro

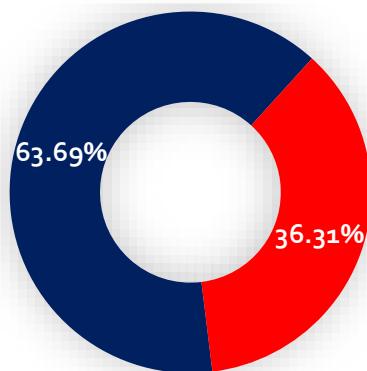
EVOLUCIÓN MENSUAL



Fuente: Concesionario
Elaboración: Supervisión Estadística Financiera - GSF

Tráfico Vehicular Acumulado Enero - Diciembre			
Concepto	2019	2020	Variación %
Vehículos Ligeros	5,591,407	4,908,669	-12%
Vehículos Pesados	3,366,980	2,799,019	-17%
Total	8,958,387	7,707,688	-14%

■ Vehículos Ligeros ■ Vehículos Pesados



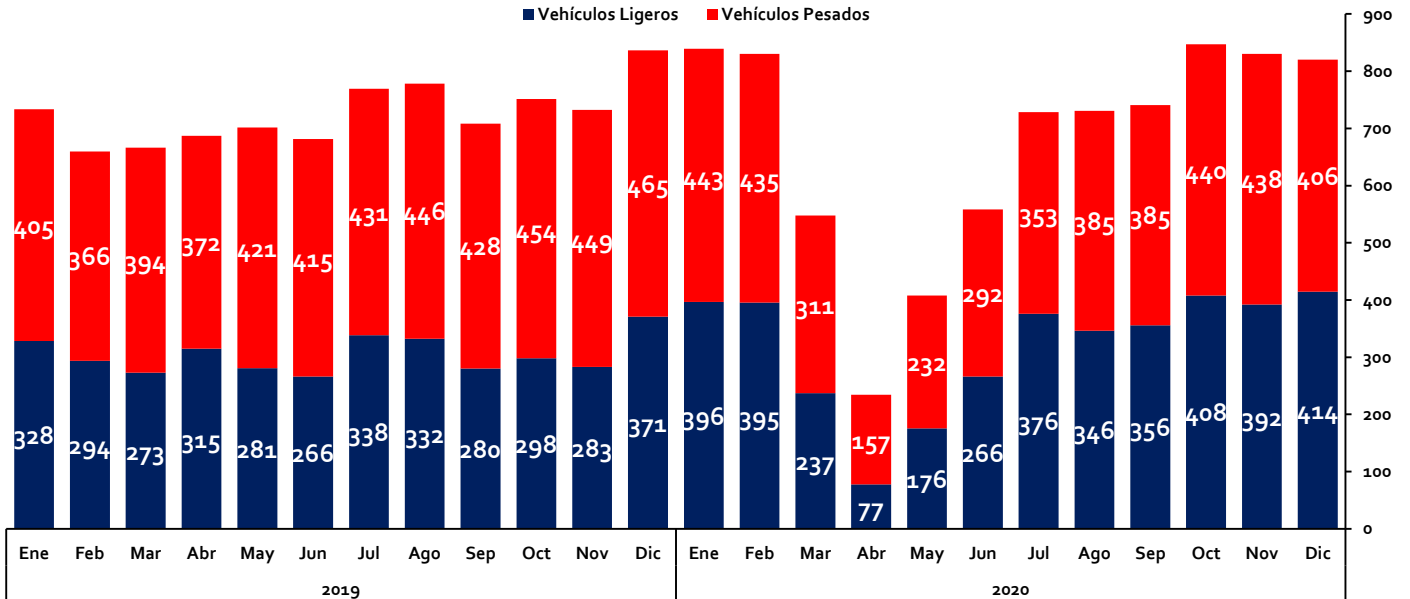
Fuente: Concesionario
Elaboración: Supervisión Estadística Financiera - GSF

TRÁFICO VEHICULAR



Red Vial N° 4 - Pativilca - Puerto Salaverry

EVOLUCIÓN MENSUAL



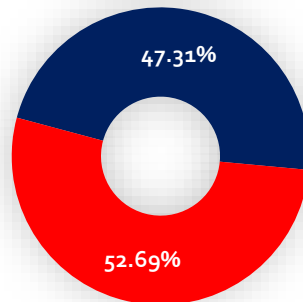
Unidades expresadas en miles

Fuente: Concesionario

Elaboración: Supervisión Estadística Financiera - GSF

Tráfico Vehicular Acumulado Enero - Diciembre			
Concepto	2019	2020	Variación %
Vehículos Ligeros	3,659,128	3,839,308	5%
Vehículos Pesados	5,047,098	4,275,826	-15%
Total	8,706,226	8,115,134	-7%

■ Vehículos Ligeros ■ Vehículos Pesados



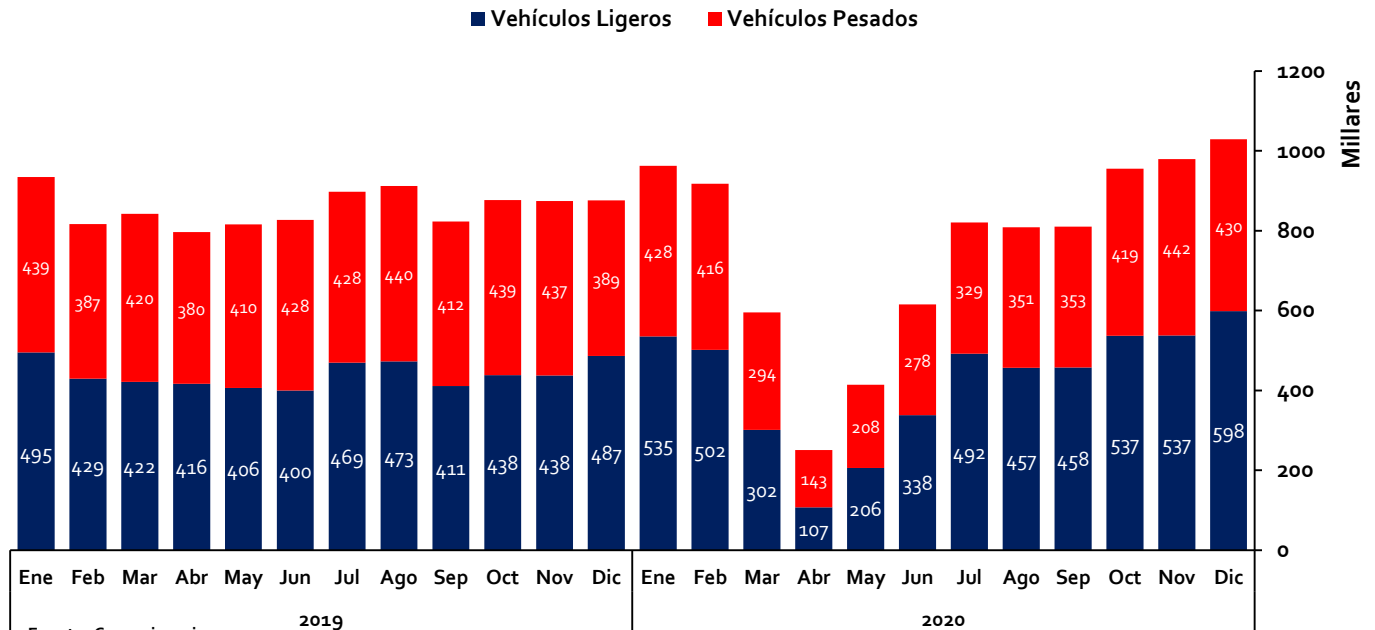
Fuente: Concesionario

Elaboración: Supervisión Estadística Financiera - GSF

TRÁFICO VEHICULAR

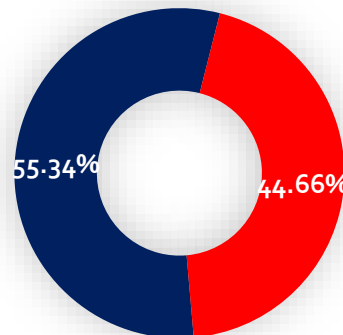


Autopista del Sol - Trujillo-Sullana



Tráfico Vehicular Acumulado Enero - Diciembre			
Concepto	2019	2020	Variación %
Vehículos Ligeros	5,284,424	5,068,673	-4%
Vehículos Pesados	5,008,554	4,090,108	-18%
Total	10,292,978	9,158,781	-11%

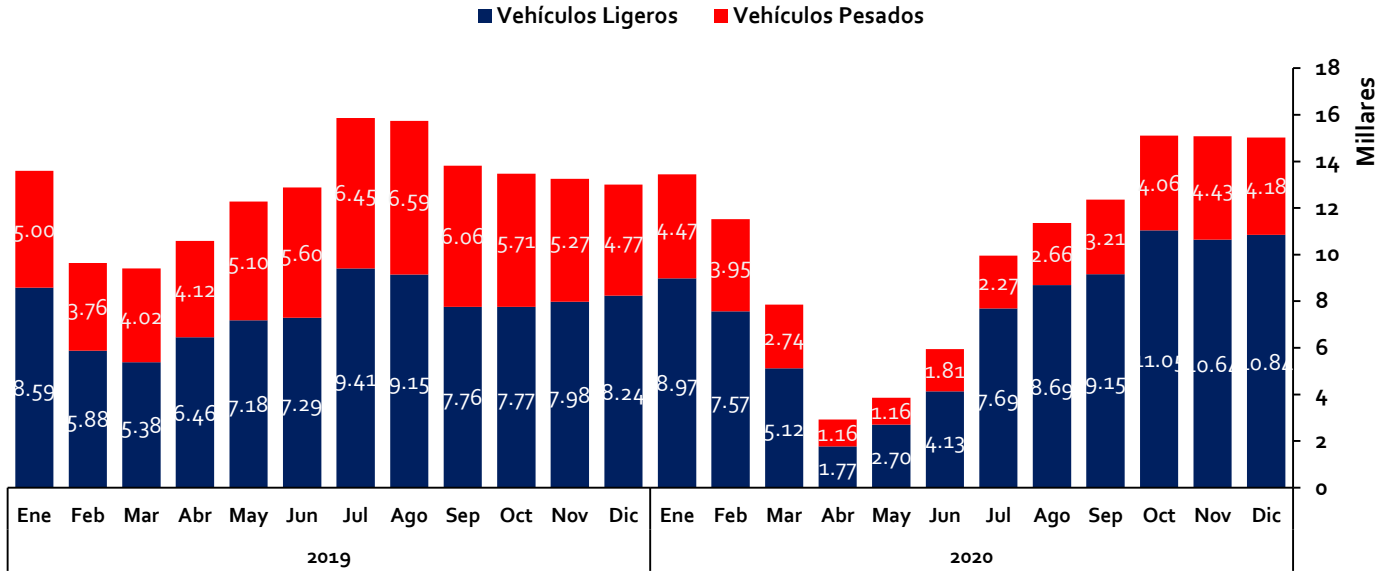
■ Vehículos Ligeros ■ Vehículos Pesados



TRÁFICO VEHICULAR



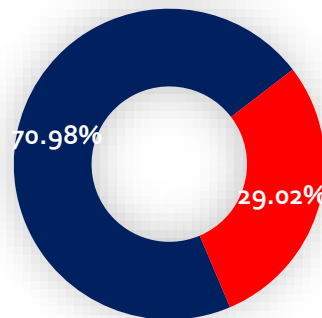
Buenos Aires-Canchaque



Fuente: Concesionario
Elaboración: Supervisión Estadística Financiera - GSF

Tráfico Vehicular Acumulado Enero - Diciembre			
Concepto	2019	2020	Variación %
Vehículos Ligeros	91,073	88,327	-3%
Vehículos Pesados	62,438	36,105	-42%
Total	153,511	124,432	-19%

■ Vehículos Ligeros ■ Vehículos Pesados



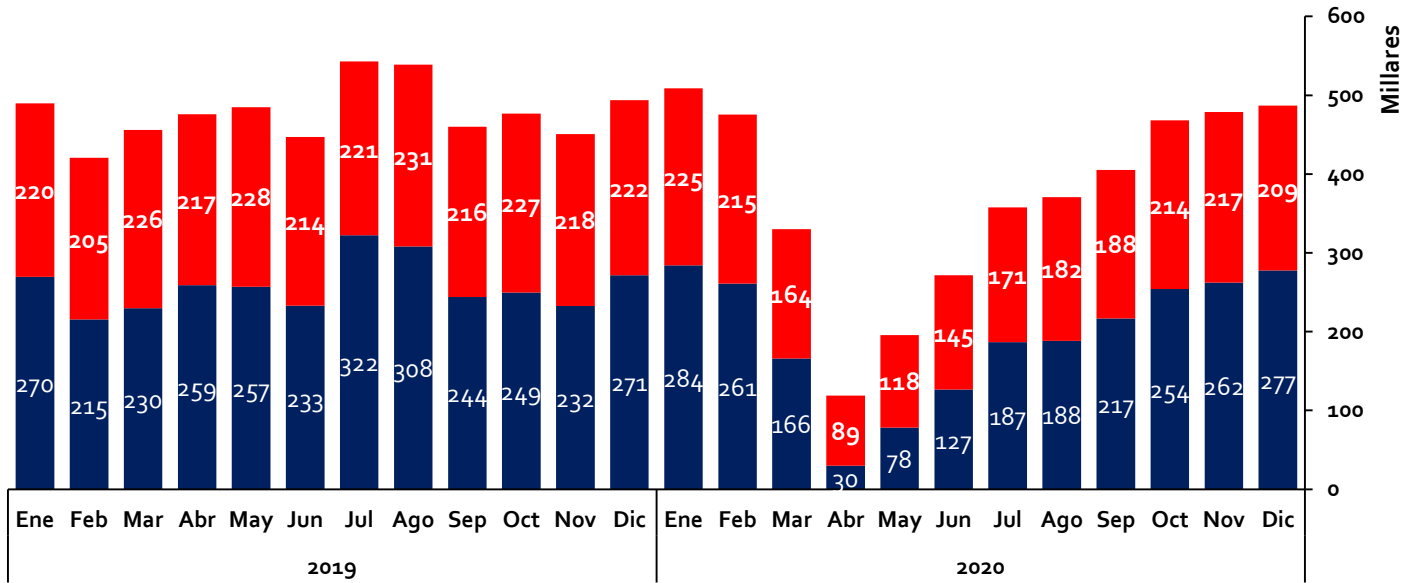
Fuente: Concesionario
Elaboración: Supervisión Estadística Financiera - GSF

TRÁFICO VEHICULAR



IIRSA Centro - Tramo 2

■ Vehículos Ligeros ■ Vehículos Pesados



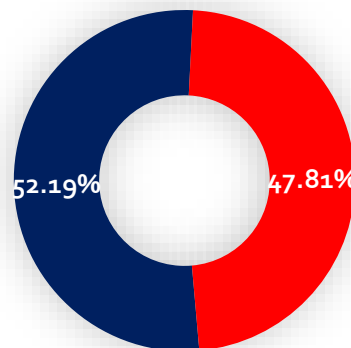
Fuente: Concesionario

Elaboración: Supervisión Estadística Financiera - GSF

Tráfico Vehicular Acumulado Enero - Diciembre

Concepto	2019	2020	Variación %
Vehículos Ligeros	3,091,288	2,331,242	-24.6%
Vehículos Pesados	2,645,548	2,135,649	-19.3%
Total	5,736,836	4,466,891	-22.1%

■ Vehículos Ligeros ■ Vehículos Pesados



Fuente: Concesionario

Elaboración: Supervisión Estadística Financiera - GSF

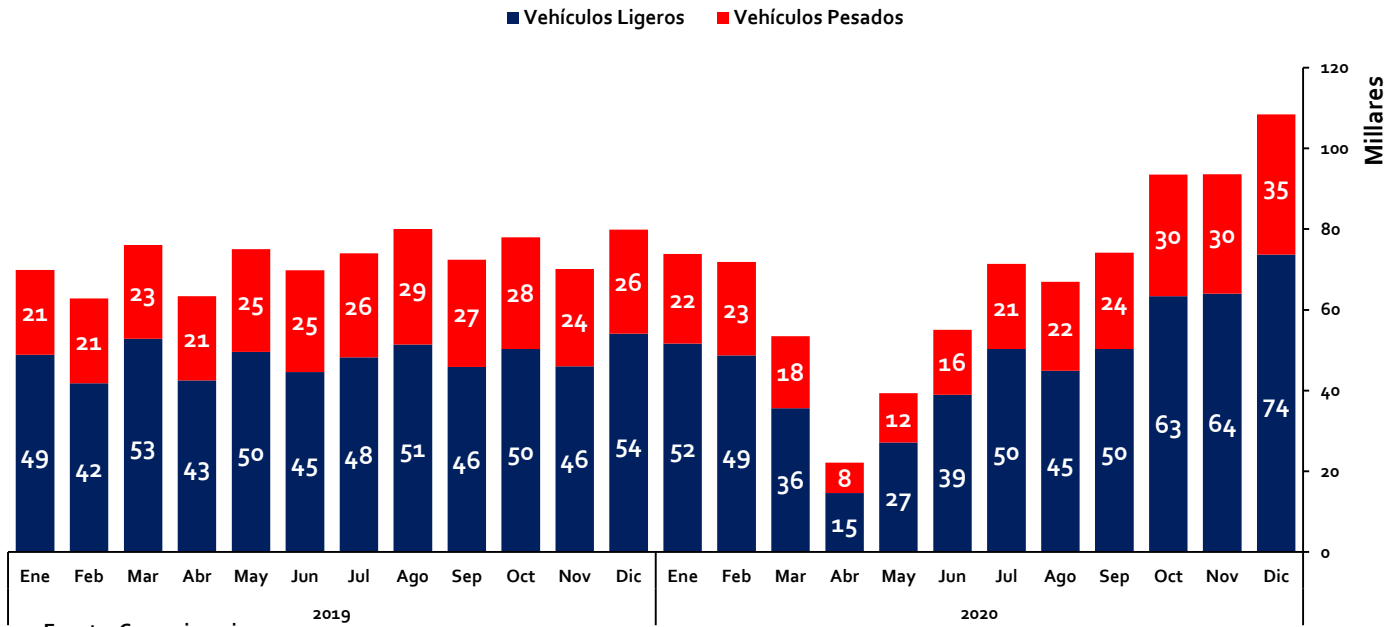
EVOLUCIÓN MENSUAL

TRÁFICO VEHICULAR



● IIRSA Sur, Tramo 4: Azángaro-Inambari

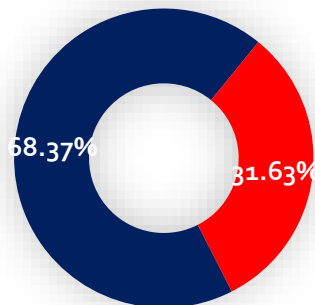
EVOLUCIÓN MENSUAL



Fuente: Concesionario
Elaboración: Supervisión Estadística Financiera - GSF

Tráfico Vehicular Acumulado Enero - Diciembre			
Concepto	2019	2020	Variación %
Vehículos Ligeros	576,036	563,275	-2.2%
Vehículos Pesados	295,425	260,597	-11.8%
Total	871,461	823,872	-5.5%

■ Vehículos Ligeros ■ Vehículos Pesados

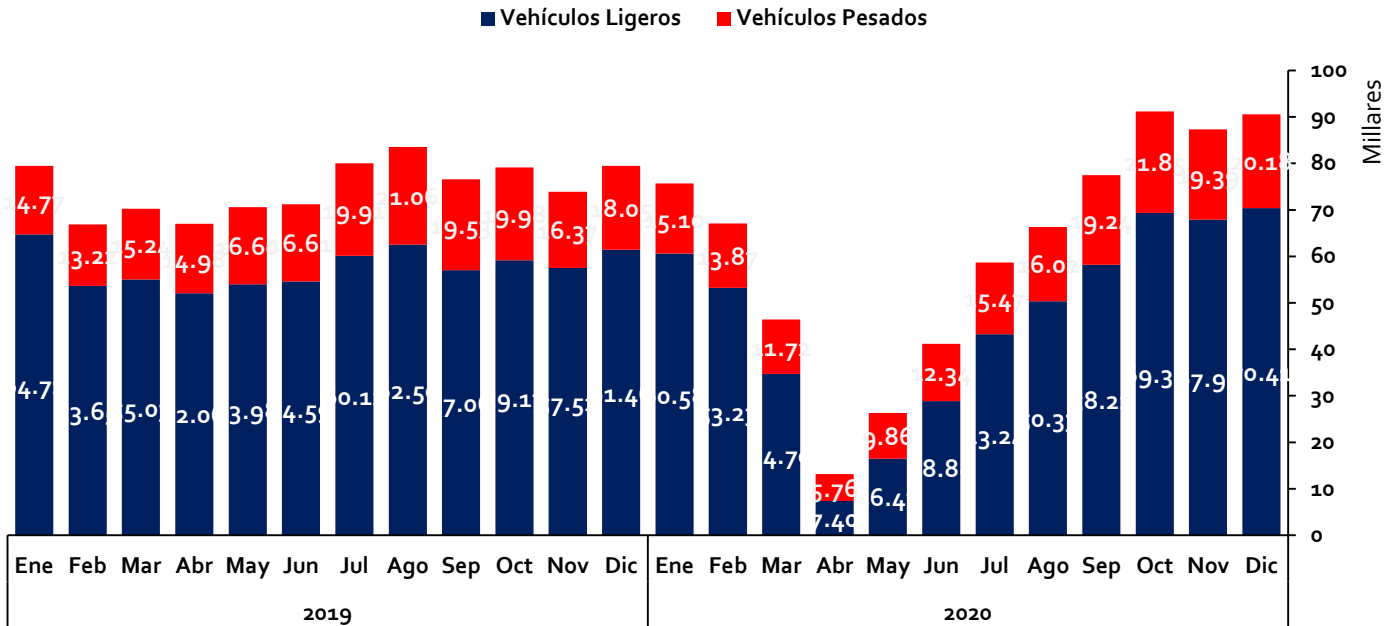


Fuente: Concesionario
Elaboración: Supervisión Estadística Financiera - GSF

TRÁFICO VEHICULAR



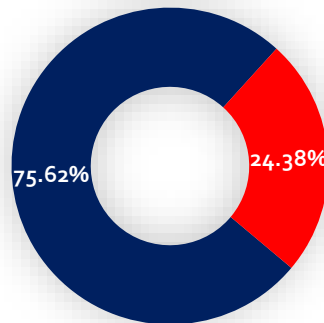
IIRSA Sur, Tramo 3: Inambari-Iñapari



Fuente: Concesionario
Elaboración: Supervisión Estadística Financiera - GSF

Tráfico Vehicular Acumulado Enero - Diciembre			
Concepto	2019	2020	Variación %
Vehículos Ligeros	691,846	560,672	-19.0%
Vehículos Pesados	206,311	180,803	-12.4%
Total	898,157	741,475	-17.4%

■ Vehículos Ligeros ■ Vehículos Pesados



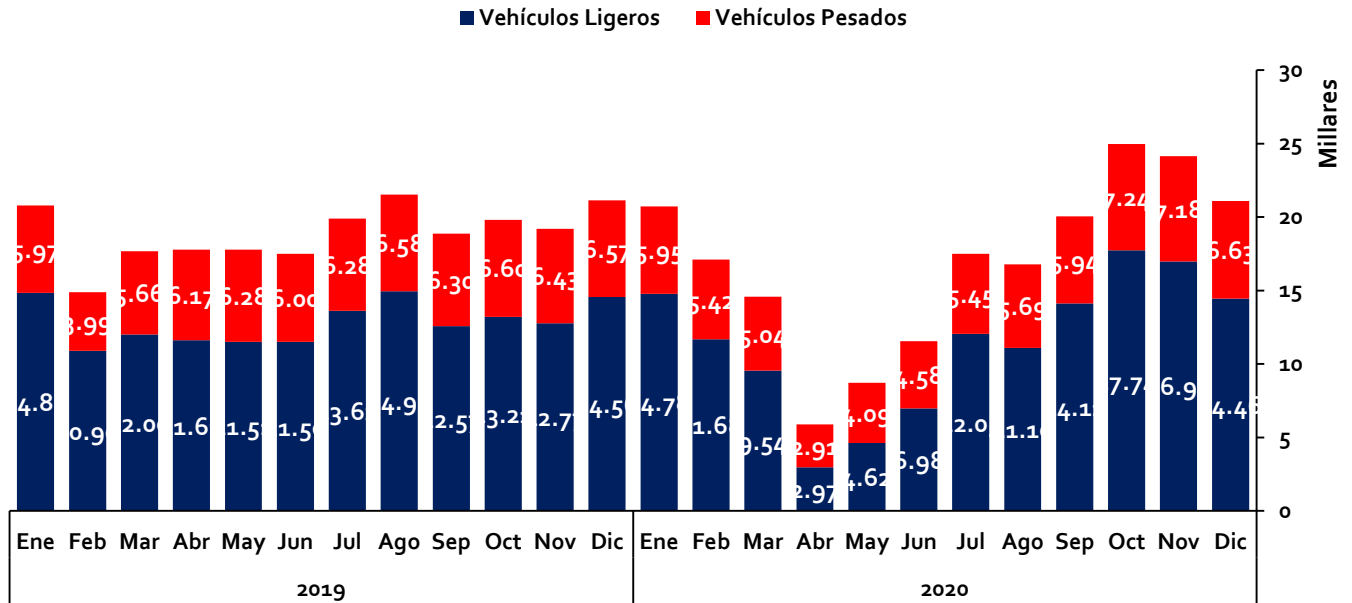
Fuente: Concesionario
Elaboración: Supervisión Estadística Financiera - GSF

TRÁFICO VEHICULAR



IIRSA Sur, Tramo 2 : Urcos-Inambari

EVOLUCIÓN MENSUAL

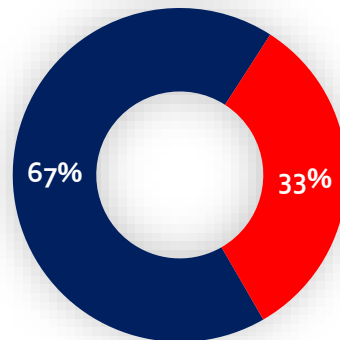


Fuente: Concesionario

Elaboración: Supervisión Estadística Financiera - GSF

Tráfico Vehicular Acumulado Enero - Diciembre			
Concepto	2019	2020	Variación %
Vehículos Ligeros	154,029	136,994	-11.1%
Vehículos Pesados	72,837	66,120	-9.2%
Total	226,866	203,114	-10.5%

■ Vehículos Ligeros ■ Vehículos Pesados



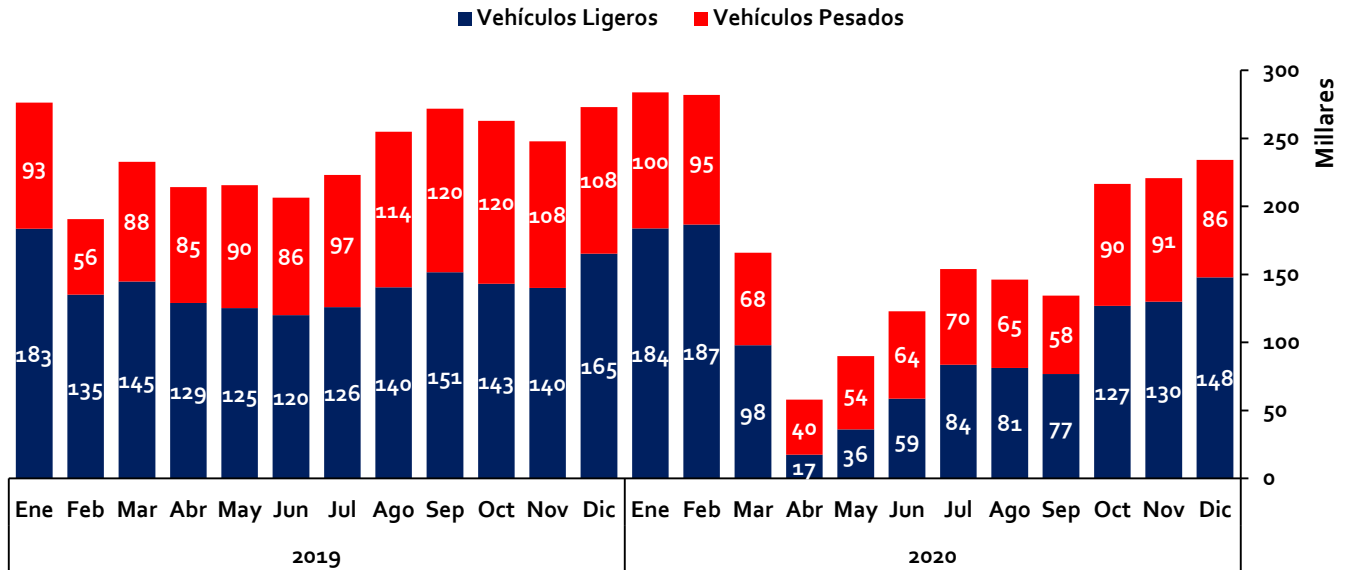
Fuente: Concesionario

Elaboración: Supervisión Estadística Financiera - GSF

TRÁFICO VEHICULAR



Tramo Vial Desvío Quilca - La Concordia

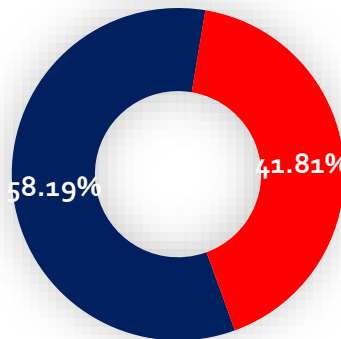


Fuente: Concesionario
Elaboración: Supervisión Estadística Financiera - GSF

Tráfico Vehicular Acumulado Enero - Diciembre

Concepto	2019	2020	Variación %
Vehículos Ligeros	1,703,662	1,226,366	-28.0%
Vehículos Pesados	1,165,192	881,303	-24.4%
Total	2,868,854	2,107,669	-26.5%

■ Vehículos Ligeros ■ Vehículos Pesados



Fuente: Concesionario
Elaboración: Supervisión Estadística Financiera - GSF

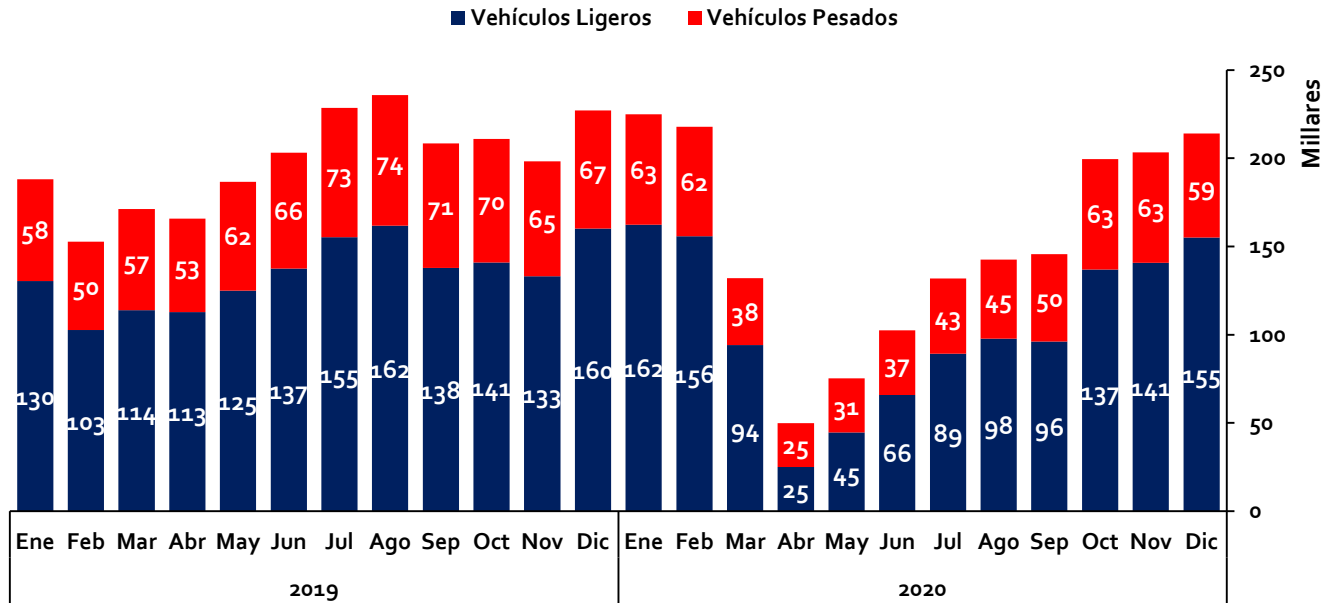
EVOLUCIÓN MENSUAL

TRÁFICO VEHICULAR



● Longitudinal de la Sierra Tramo 2

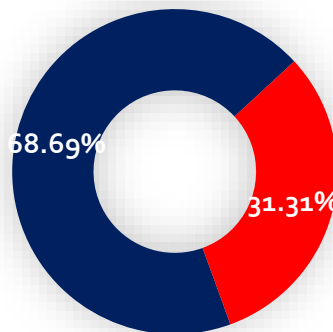
EVOLUCIÓN MENSUAL



Fuente: Concesionario
Elaboración: Supervisión Estadística Financiera - GSF

Tráfico Vehicular Acumulado Enero - Diciembre			
Concepto	2019	2020	Variación %
Vehículos Ligeros	1,611,370	1,263,418	-21.6%
Vehículos Pesados	765,508	575,942	-24.8%
Total	2,376,878	1,839,360	-22.6%

■ Vehículos Ligeros ■ Vehículos Pesados



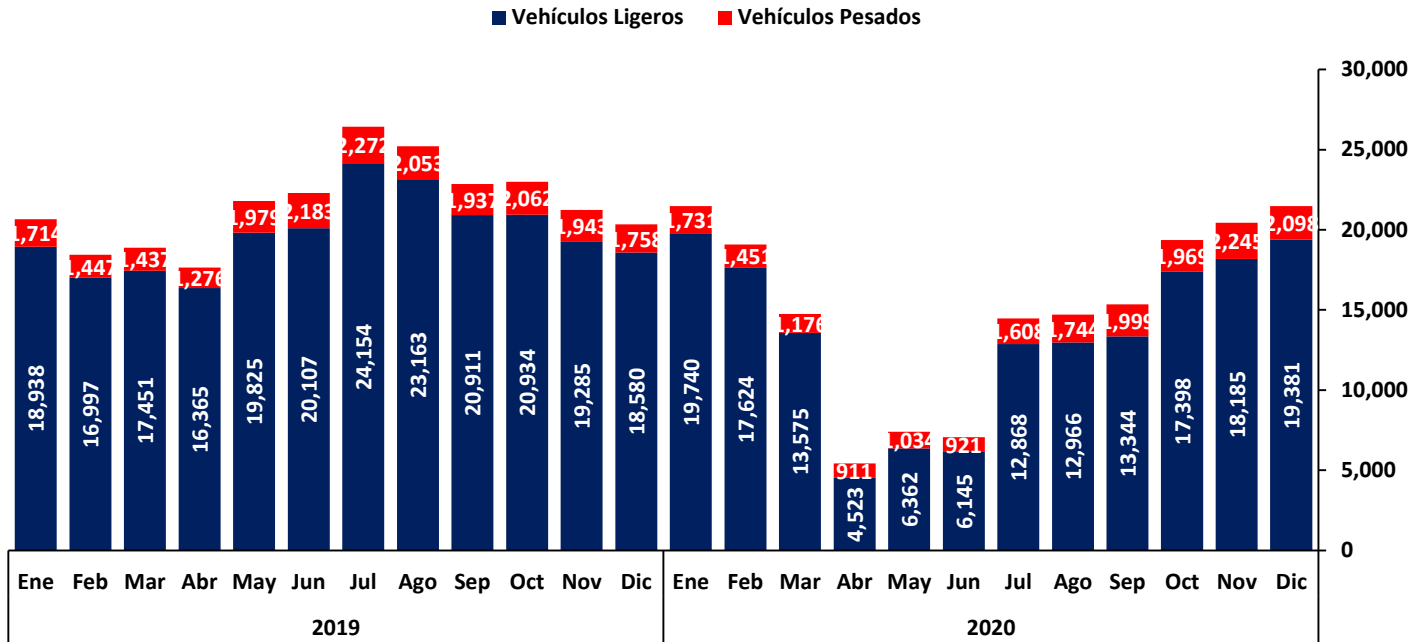
Fuente: Concesionario
Elaboración: Supervisión Estadística Financiera - GSF

TRÁFICO VEHICULAR



Tramo Vial - Ovalo Chancay - Huaral - Acos

EVOLUCIÓN MENSUAL

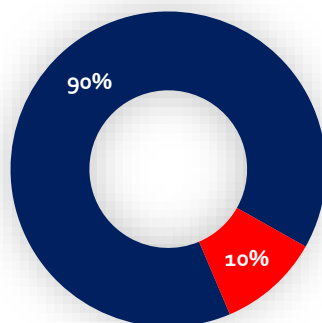


Fuente: Concesionario

Elaboración: Supervisión Estadística Financiera - GSF

Tráfico Vehicular Acumulado Enero - Diciembre			
Concepto	2019	2020	Variación %
Vehículos Ligeros	236,710	162,111	-32%
Vehículos Pesados	22,061	18,887	-14%
Total	258,771	180,998	-30%

■ Vehículos Ligeros ■ Vehículos Pesados



Fuente: Concesionario

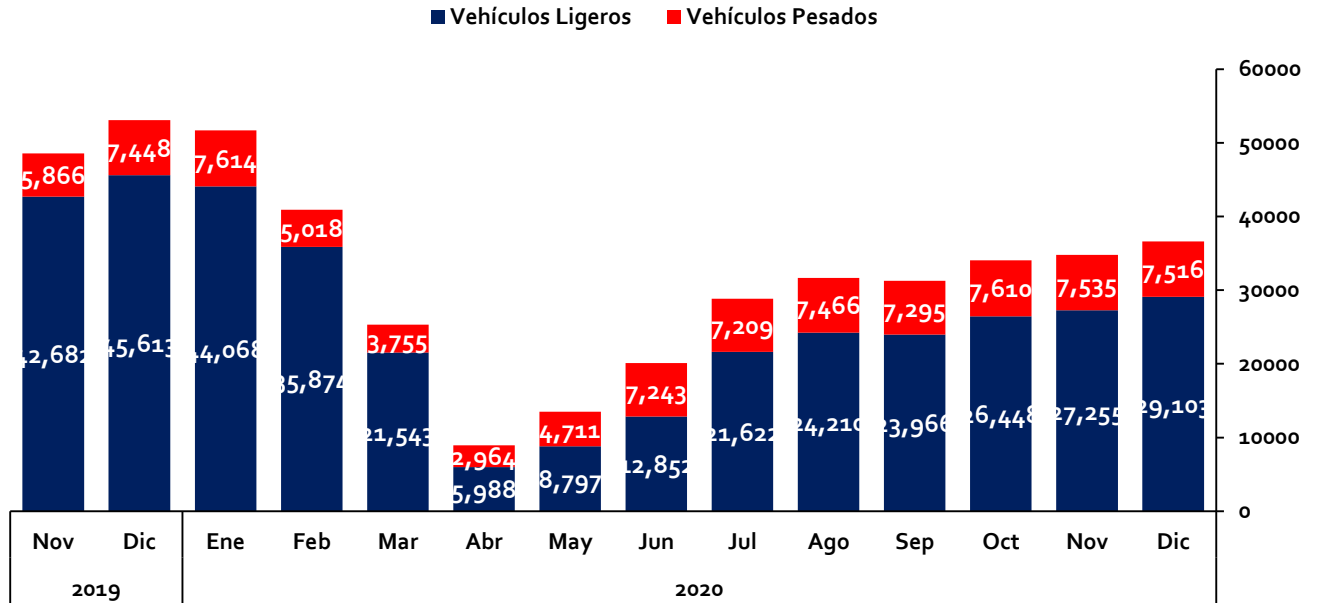
Elaboración: Supervisión Estadística Financiera - GSF

TRÁFICO VEHICULAR



Tramo Vial - Nuevo Mocupe - Cayaltí - Oyotún

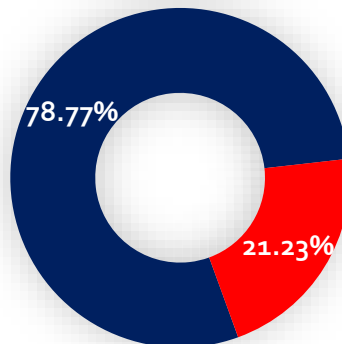
EVOLUCIÓN MENSUAL



Fuente: Concesionario
Elaboración: Supervisión Estadística Financiera - GSF

Tráfico Vehicular Acumulado Noviembre 2019 - Diciembre 2020			
Concepto	2019	2020	Variación %
Vehículos Ligeros	88,295	281,726	219.1%
Vehículos Pesados	13,314	75,936	470.3%
Total	101,609	357,662	252.0%

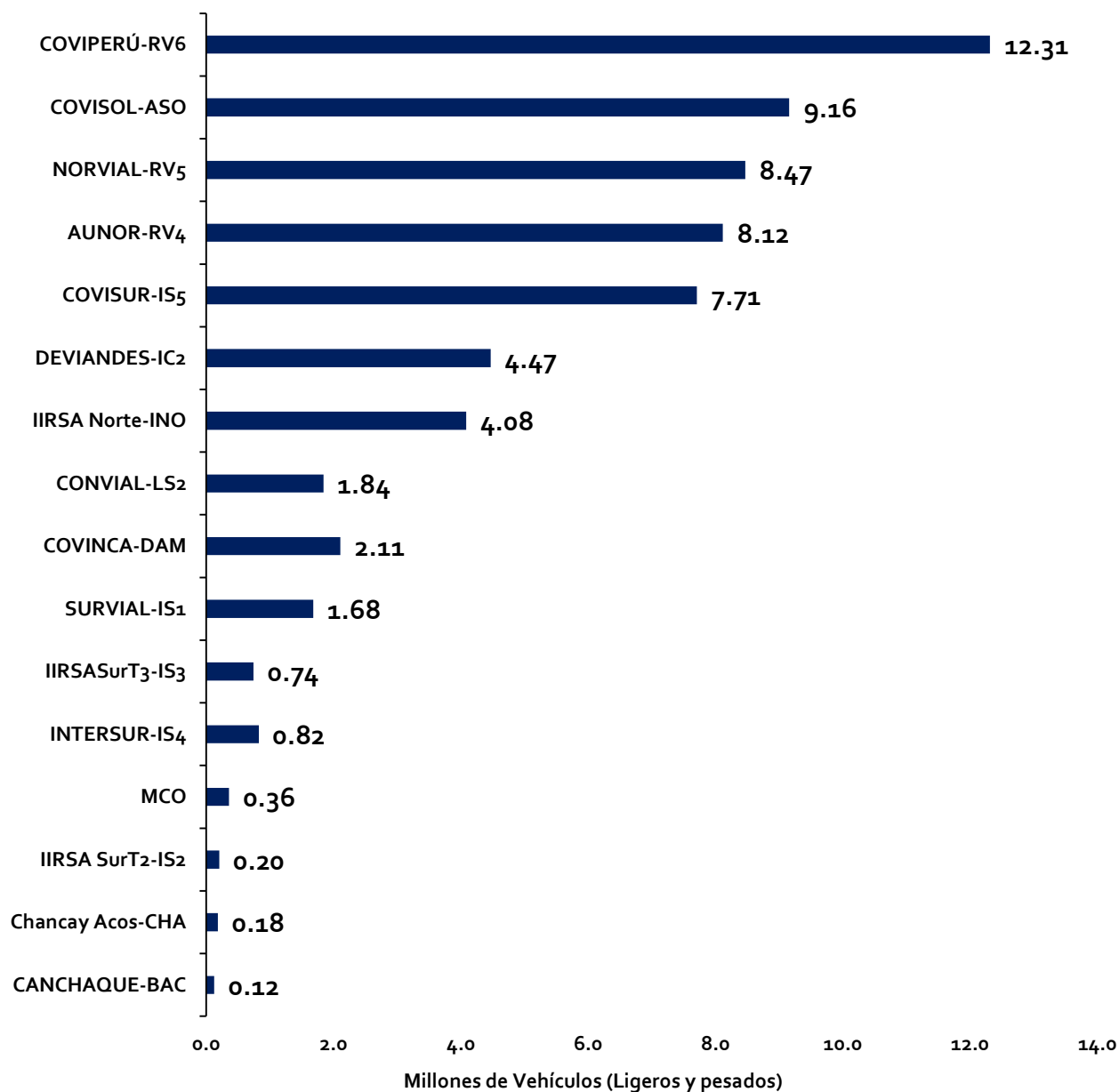
■ Vehículos Ligeros ■ Vehículos Pesados



Fuente: Concesionario
Elaboración: Supervisión Estadística Financiera - GSF



Ranking de Concesiones Tráfico Vehicular Acumulado de Enero – diciembre 2020



2

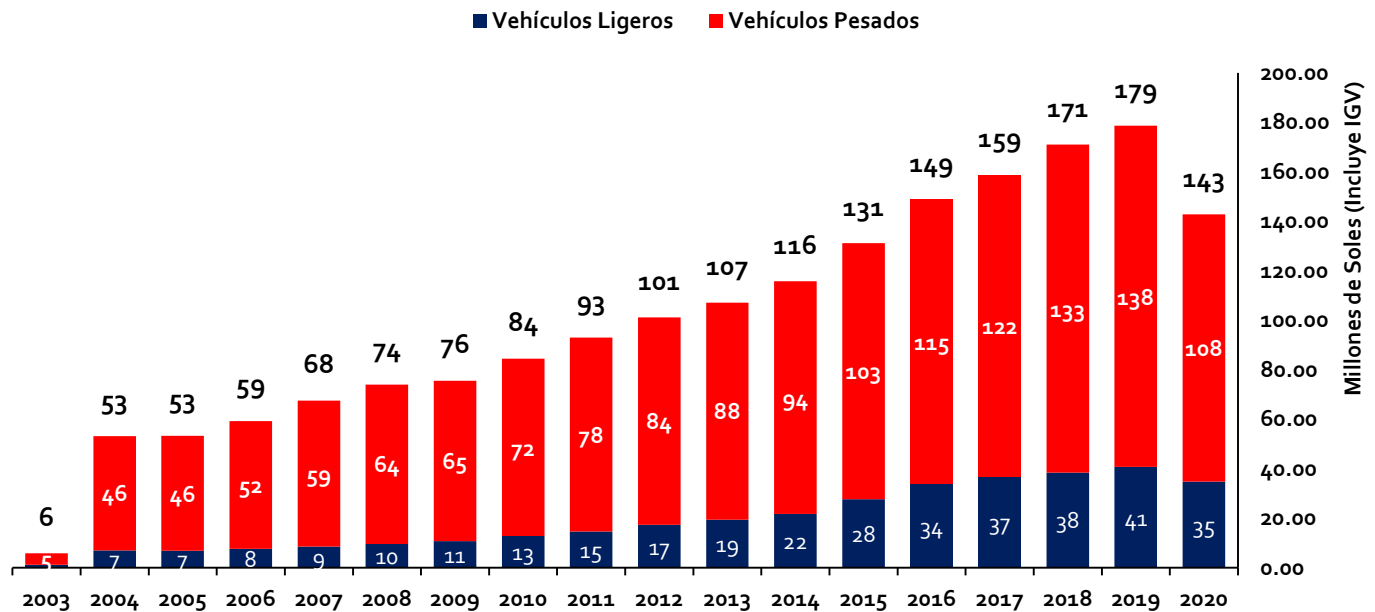
RECAUDACIÓN

RECAUDACIÓN



Red Vial N° 5 - Tramo Ancón-Huacho-Pativilca

EVOLUCIÓN ANUAL



Fuente: Concesionario

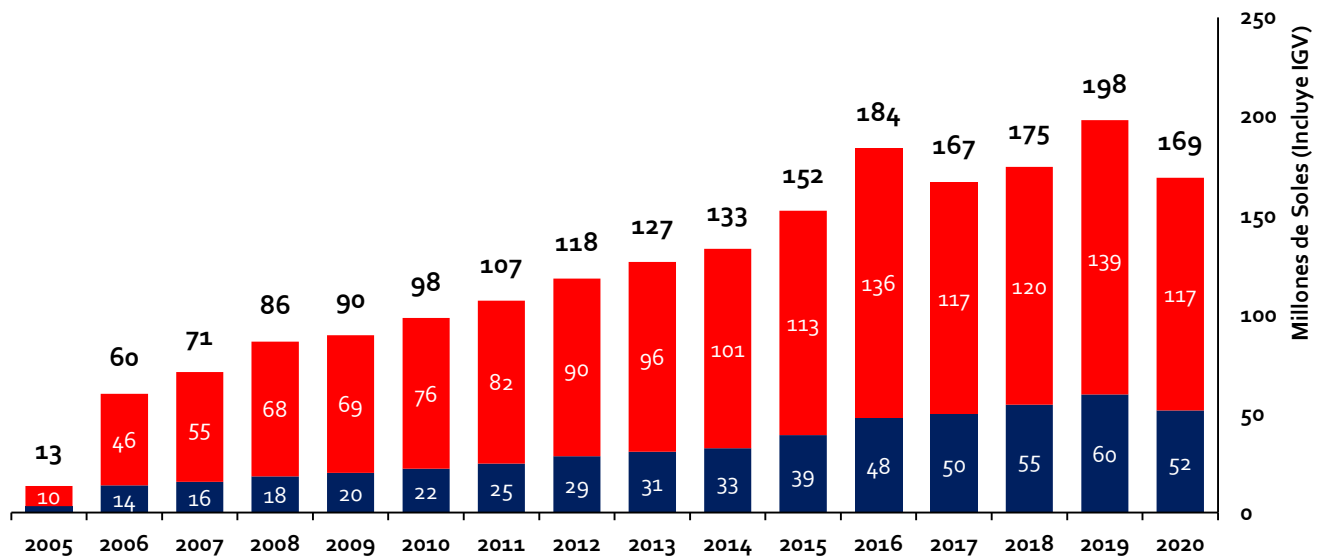
Datos: Noviembre 2003 a diciembre 2020

Elaboración: Supervisión Estadística Financiera - GSF

*Considera ingresos por concepto de Tarjeta Prepago/Telepass

Red Vial N° 6 - Pucusana-Cerro Azul-Ica

■ Vehículos Ligeros ■ Vehículos Pesados



Fuente: Concesionario

Datos: Septiembre 2005 a diciembre 2020

Elaboración: Supervisión Estadística Financiera - GSF

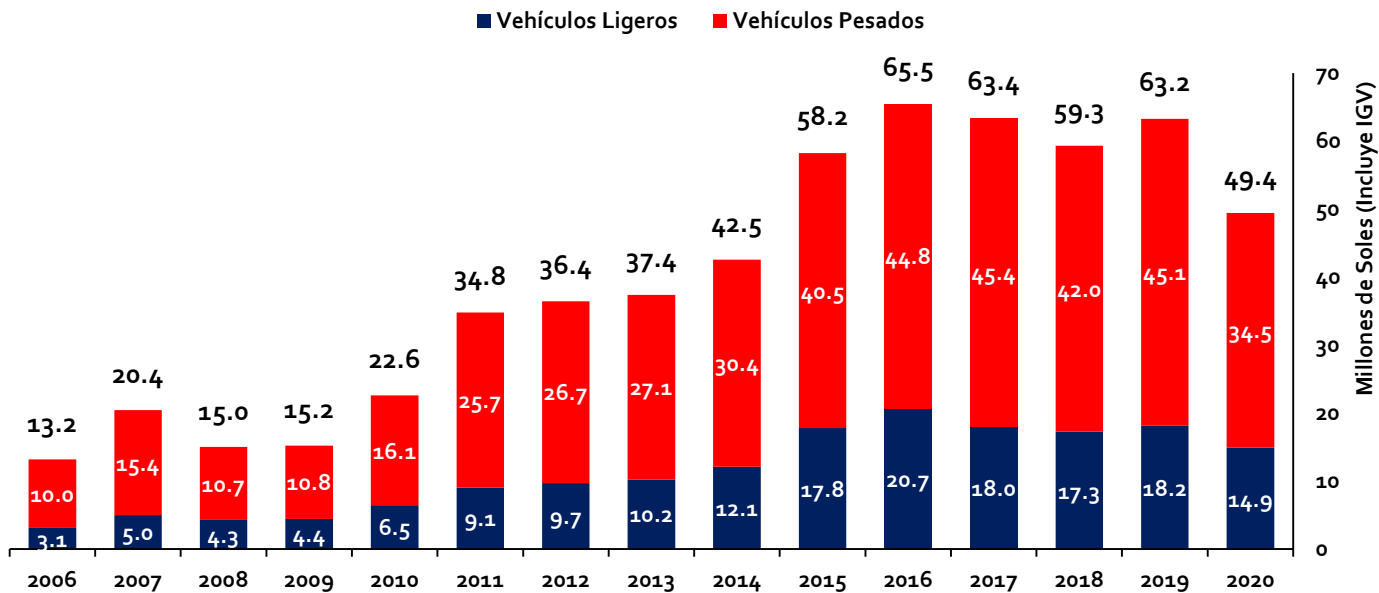
*Considera ingresos por concepto de Tarjeta Prepago/Telepass

RECAUDACIÓN



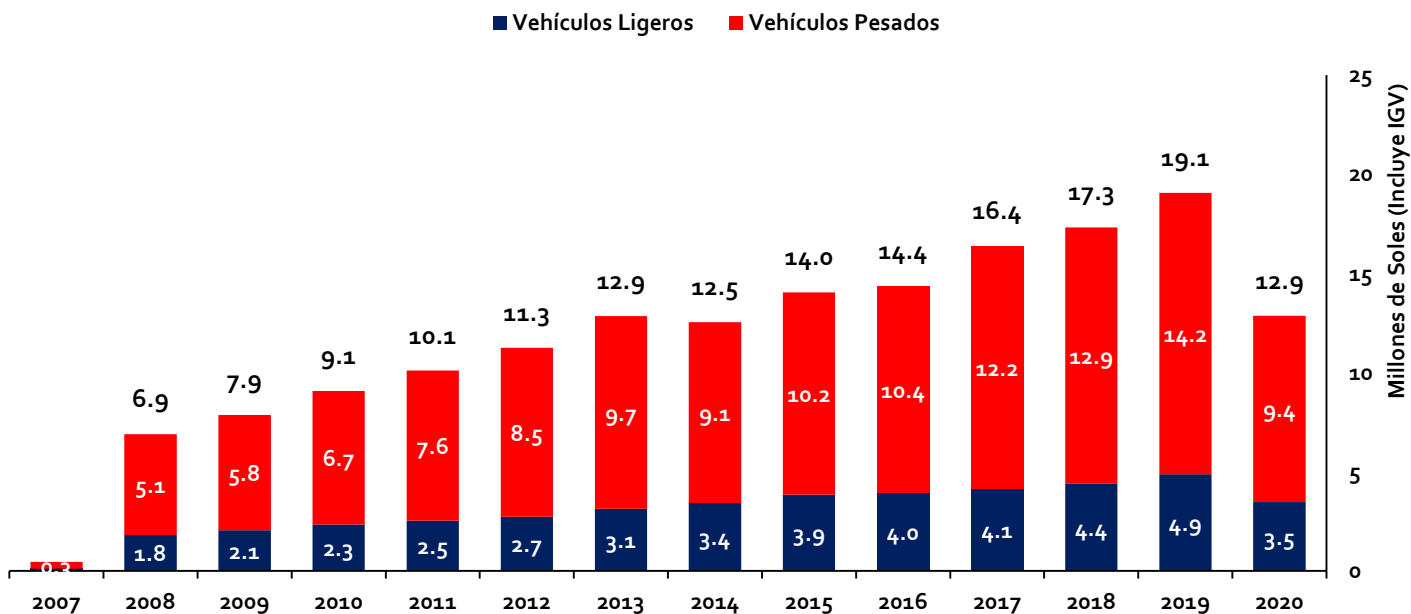
IIRSA Norte: Paita-Yurimaguas

EVOLUCIÓN ANUAL



Fuente: Concesionario
 Datos: junio 2006 a diciembre 2020
 Elaboración: Supervisión Estadística Financiera - GSF

IIRSA Sur, Tramo 1: Marcona - Urcos



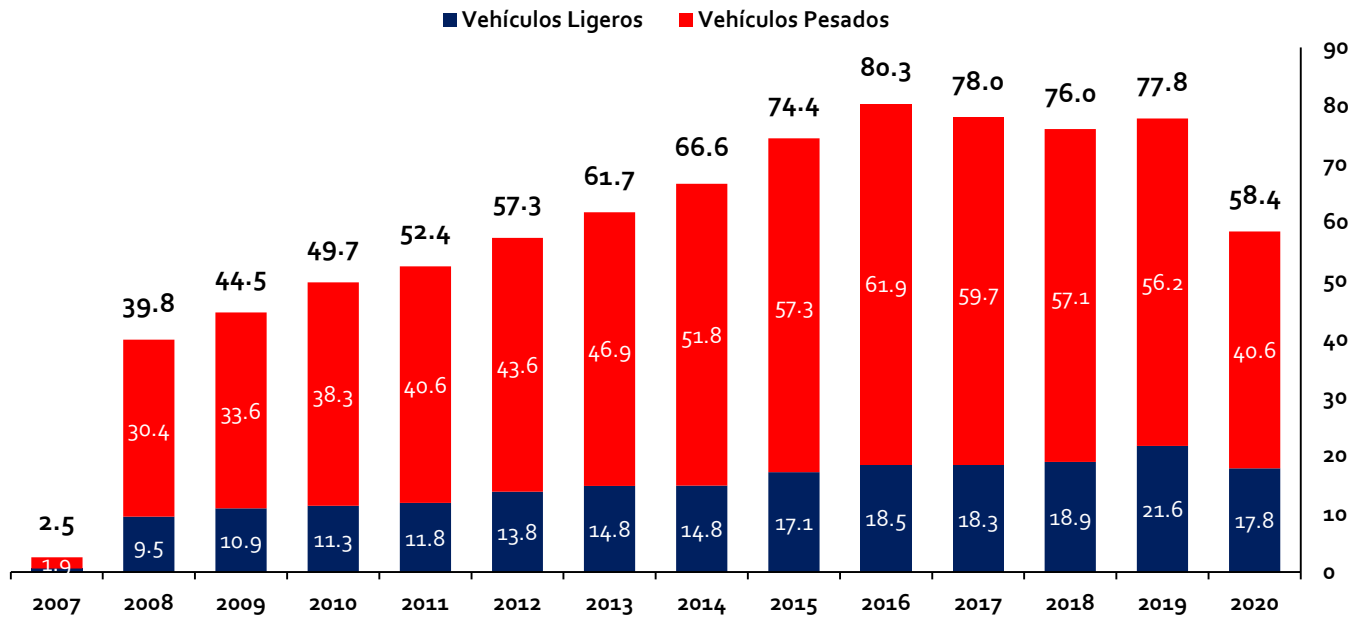
Fuente: Concesionario
 Datos: Diciembre 2007 a diciembre 2020
 Elaboración: Supervisión Estadística Financiera - GSF

RECAUDACIÓN



● IIRSA Sur, Tramo 5: Ilo, Matarani - Azángaro

EVOLUCIÓN ANUAL

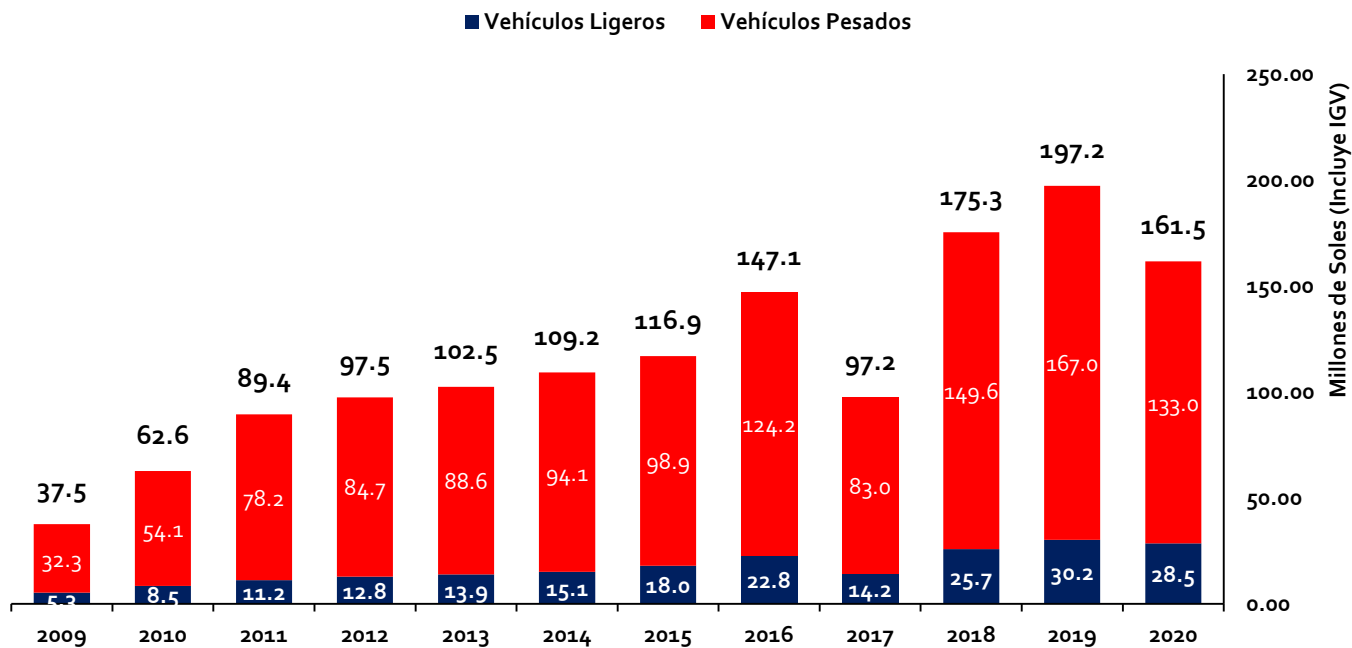


Fuente: Concesionario

Datos: Diciembre 2007 a diciembre 2020

Elaboración: Supervisión Estadística Financiera - GSF

● Red Vial N° 4 - Pativilca - Puerto Salaverry



Fuente: Concesionario

Datos: Marzo 2009 a diciembre 2020

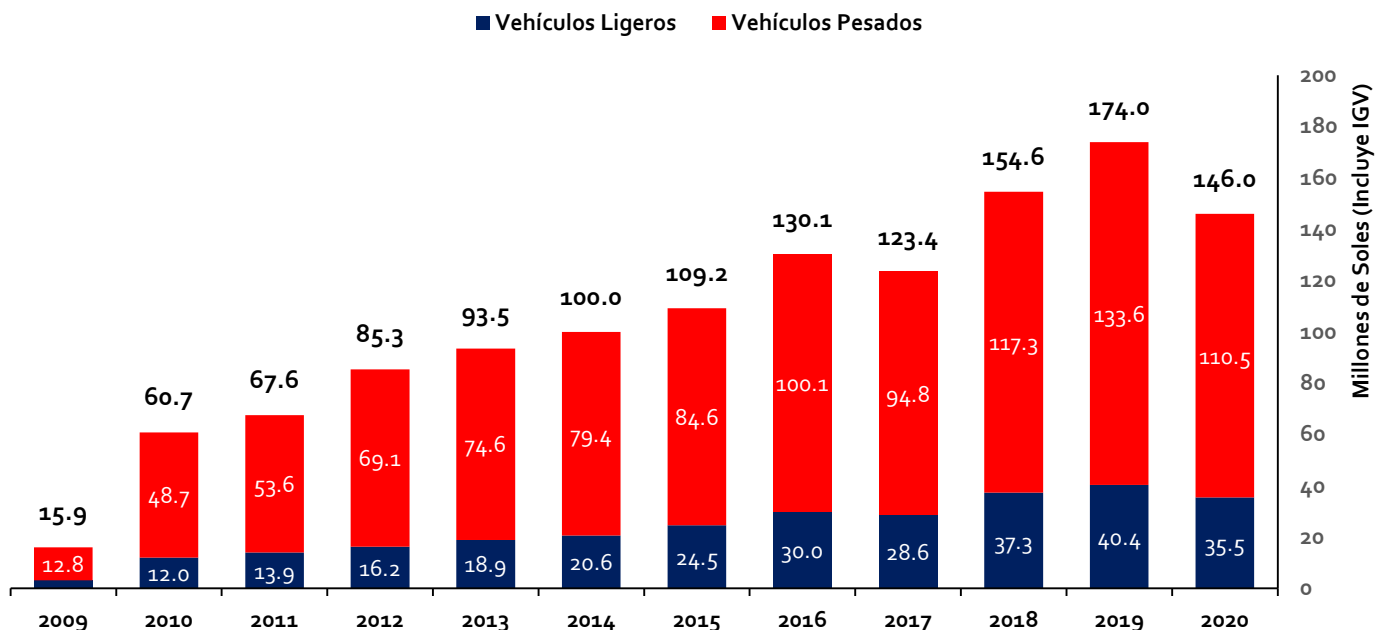
Elaboración: Supervisión Estadística Financiera - GSF

RECAUDACIÓN



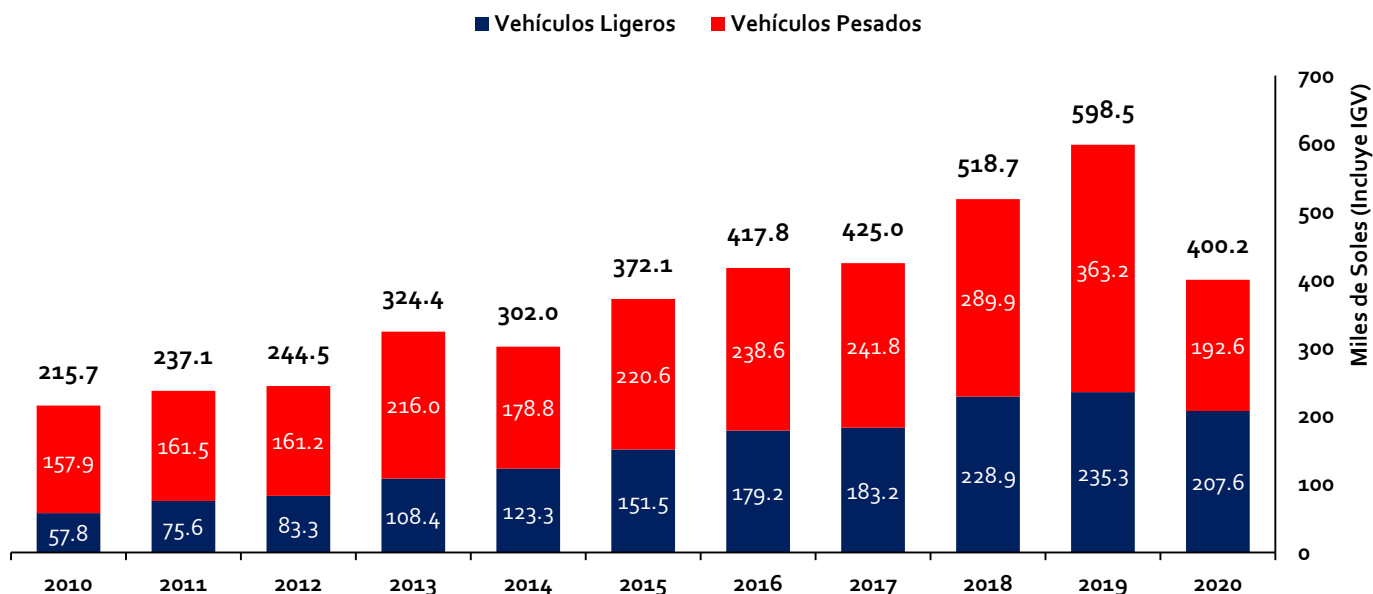
Autopista del Sol - Trujillo-Sullana

EVOLUCIÓN ANUAL



Fuente: Concesionario
 Datos: Septiembre 2009 a diciembre 2020
 Elaboración: Supervisión Estadística Financiera - GSF

Buenos Aires-Canchaque



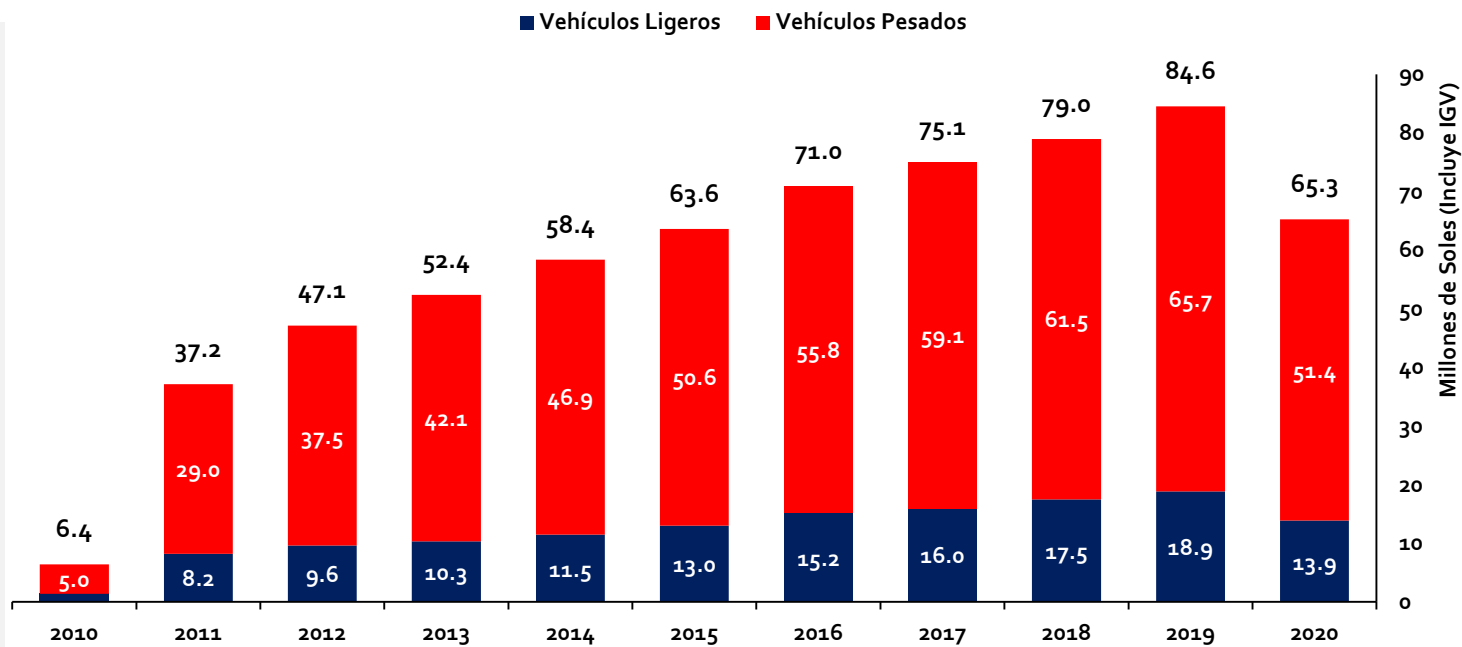
Fuente: Concesionario
 Datos: Marzo 2010 a diciembre 2020
 Elaboración: Supervisión Estadística Financiera - GSF

RECAUDACIÓN



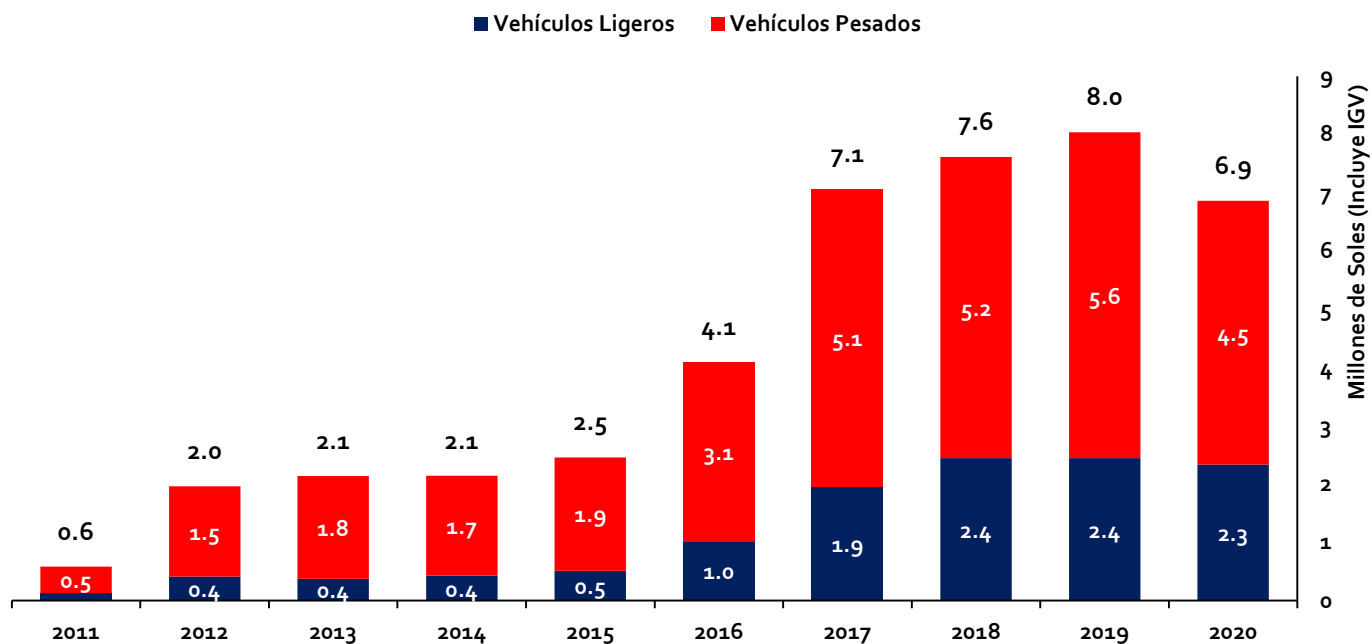
IIRSA Centro - Tramo 2

EVOLUCIÓN ANUAL



Fuente: Concesionario
 Datos: Diciembre 2010 a diciembre 2020
 Elaboración: Supervisión Estadística Financiera - GSF

IIRSA Sur, Tramo 4: Azángaro-Inambari



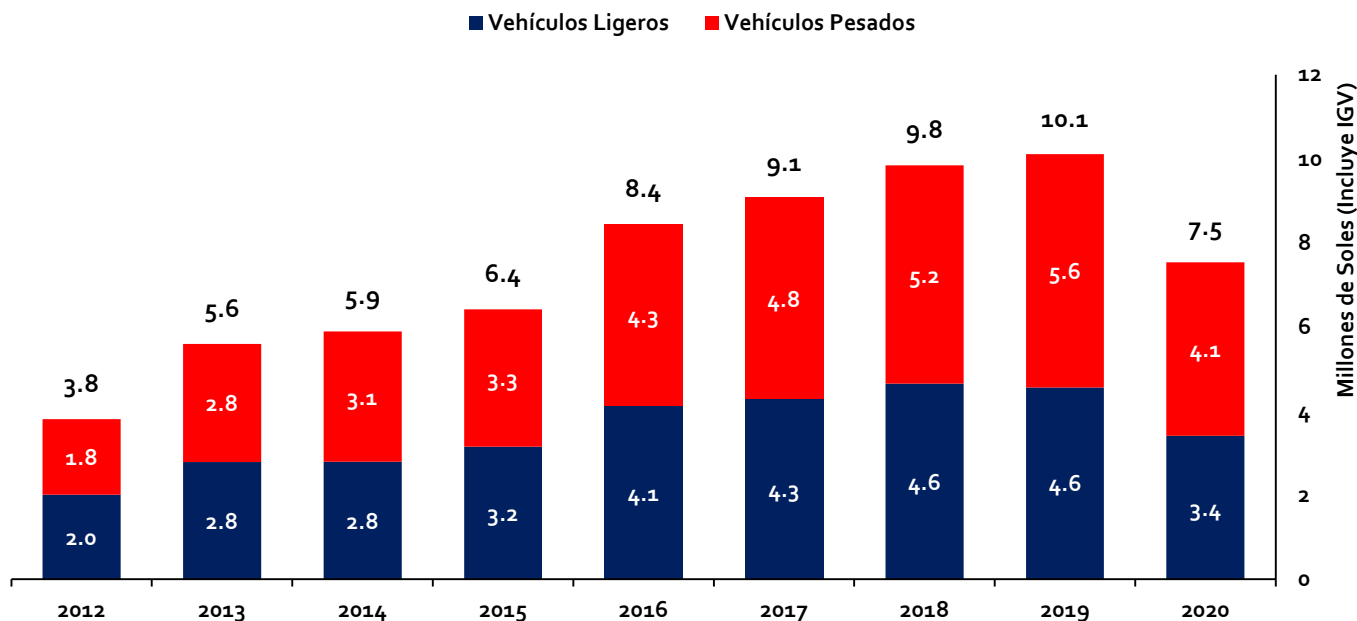
Fuente: Concesionario
 Datos: Diciembre 2011 a diciembre 2020
 Elaboración: Supervisión Estadística Financiera - GSF
 *Consideran ingresos por concepto de Tarjeta Prepago/ Telepass

RECAUDACIÓN



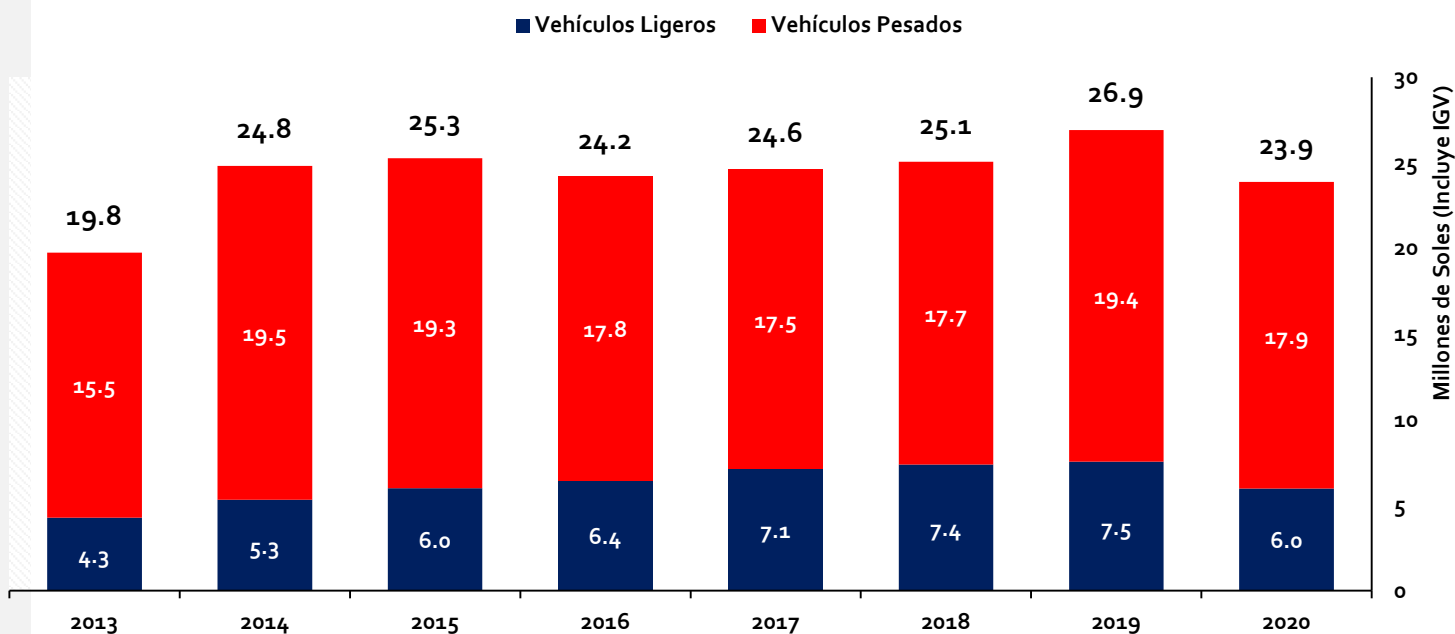
● IIRSA Sur, Tramo 3: Inambari-Iñapari

EVOLUCIÓN ANUAL



Fuente: Concesionario
 Datos: Marzo 2012 a diciembre 2020
 Elaboración: Supervisión Estadística Financiera - GSF

● Tramo Vial Desvío Quilca - La Concordia



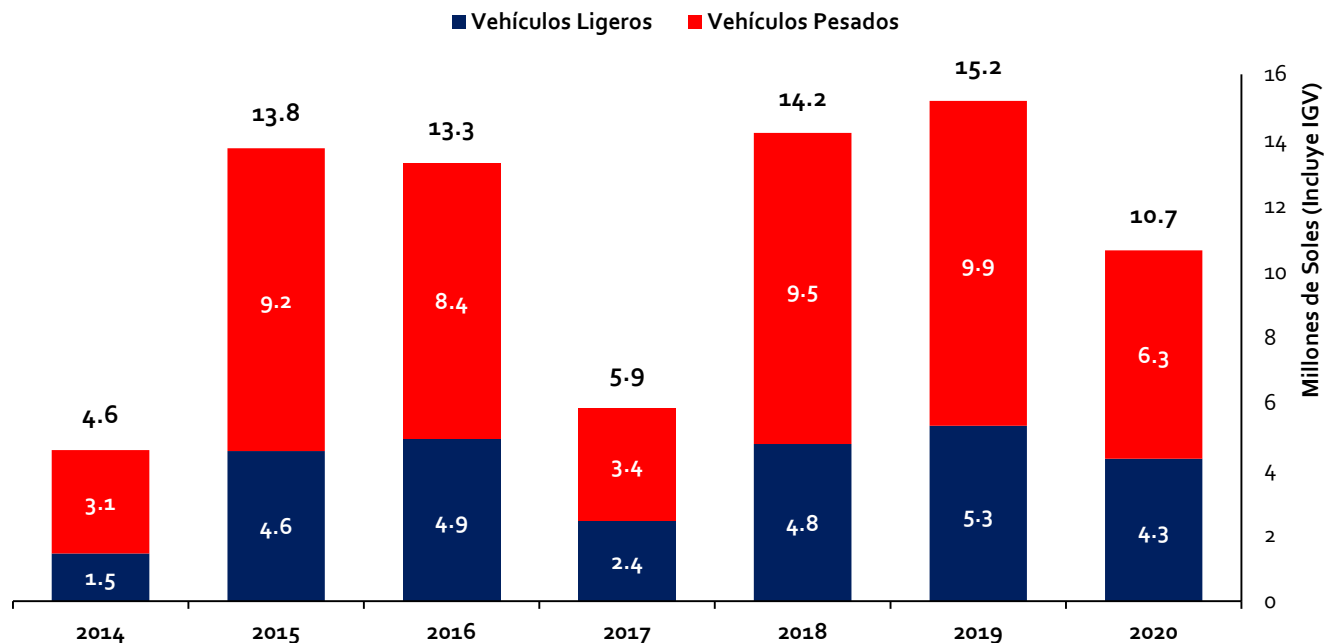
Fuente: Concesionario
 Datos: Marzo 2013 a diciembre 2020
 Elaboración: Supervisión Estadística Financiera - GSF

RECAUDACIÓN



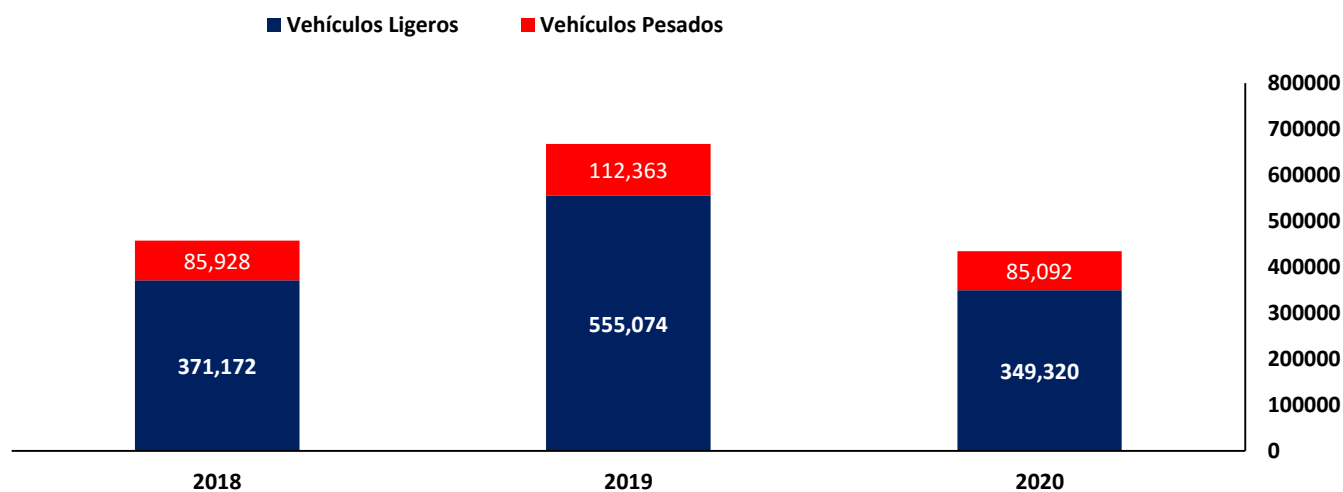
EVOLUCIÓN ANUAL

● Longitudinal de la Sierra Tramo 2



Datos: Septiembre 2014 a diciembre 2020
Elaboración: Supervisión Estadística Financiera - GSF

● Tramo Vial - Ovalo Chancay - Huaral - Acos



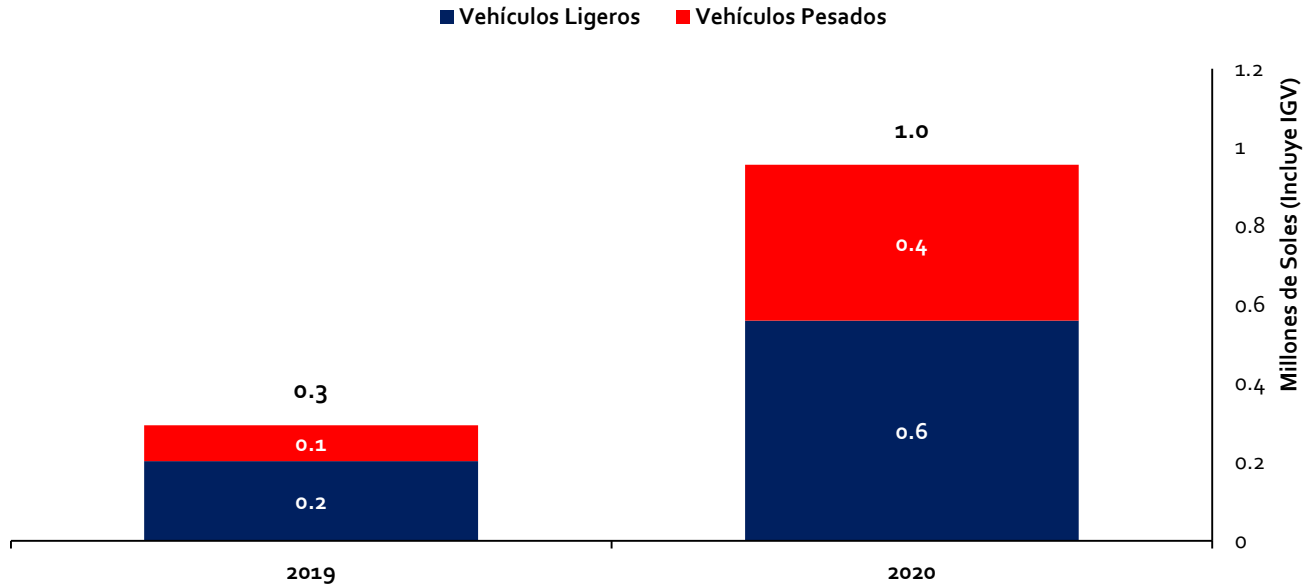
Fuente: Concesionario
Datos: Marzo 2018 a diciembre 2020
Elaboración: Supervisión Estadística Financiera - GSF

RECAUDACIÓN



● Tramo Vial - Nuevo Mocupe - Cayaltí - Oyotún

EVOLUCIÓN ANUAL



Fuente: Concesionario

Datos: Noviembre 2019 a diciembre 2020

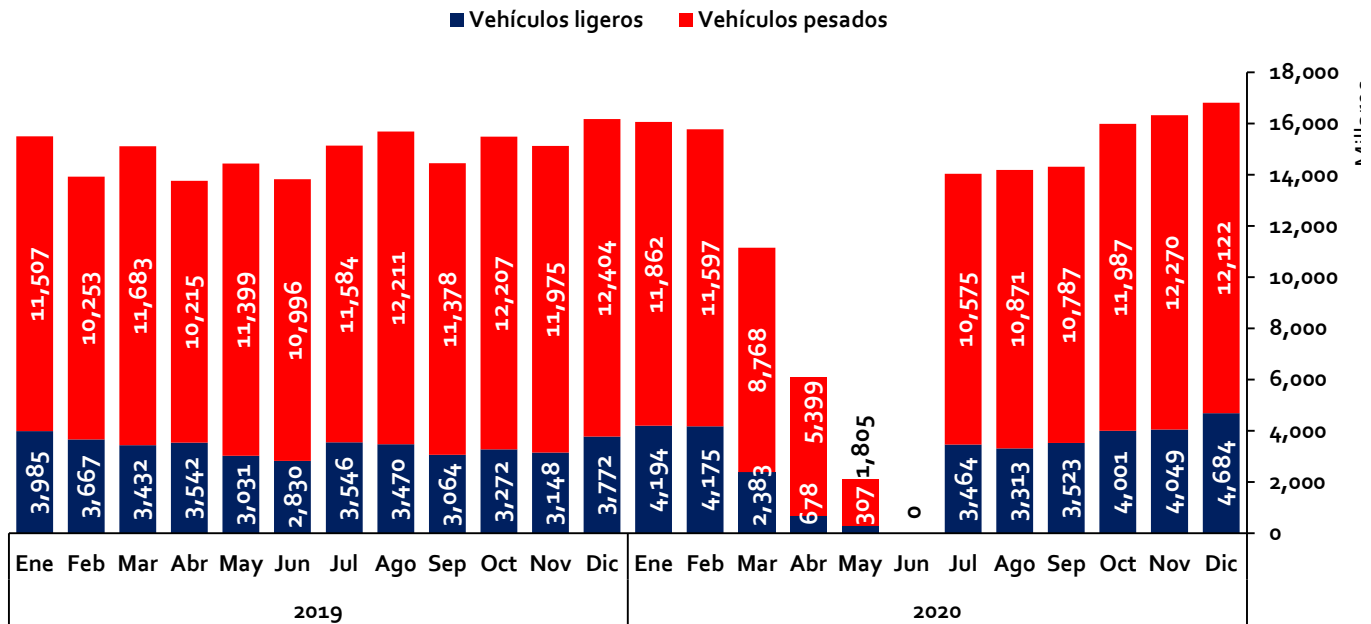
Elaboración: Supervisión Estadística Financiera - GSF

RECAUDACIÓN



Red Vial N° 5 - Tramo Ancón-Huacho-Pativilca

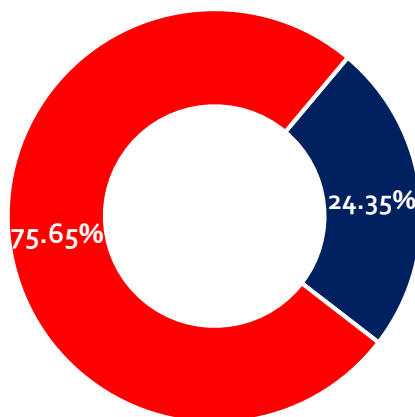
EVOLUCIÓN MENSUAL



Fuente: Concesionario

Elaboración: Supervisión Estadística Financiera - GSF

Recaudación Acumulada Enero - Diciembre (Soles con IGV)			
Concepto	2019	2020	Variación %
Vehículos Ligeros	40,759,114.00	34,772,022.00	-14.69%
Vehículos Pesados	137,813,131.90	108,044,292.60	-21.60%
Total	178,572,245.90	142,816,314.60	-20.02%



■ Vehículos Ligeros
■ Vehículos Pesados

Fuente: Concesionario

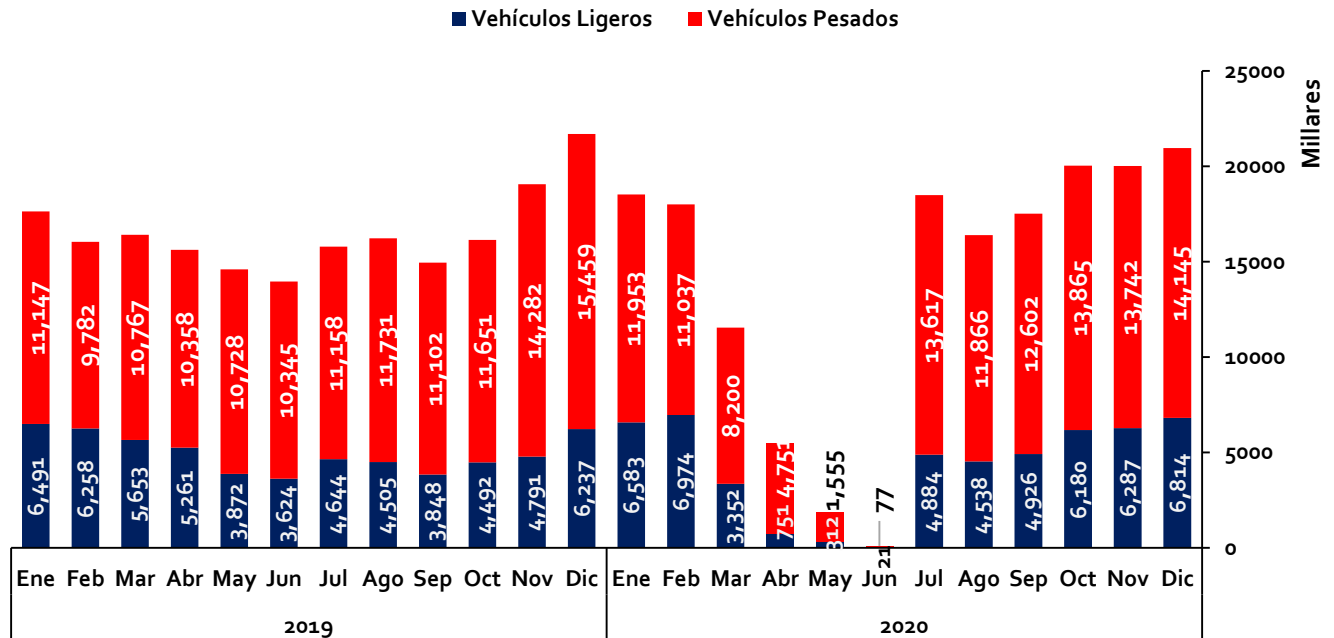
Elaboración: Supervisión Estadística Financiera - GSF

RECAUDACIÓN



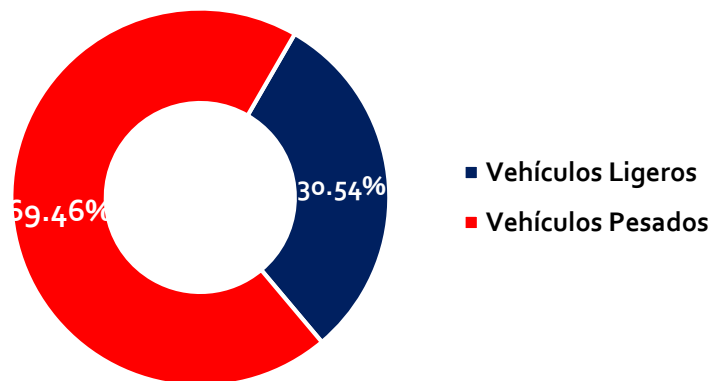
Red Vial N° 6 - Pucusana-Cerro Azul-Ica

EVOLUCIÓN MENSUAL



Fuente: Concesionario
Elaboración: Supervisión Estadística Financiera - GSF

Recaudación Acumulada Enero - Diciembre (Soles con IGV)			
Concepto	2019	2020	Variación %
Vehículos Ligeros	59,677,147.20	51,620,959.80	-13.50%
Vehículos Pesados	138,510,319.80	117,409,145.40	-15.23%
Total	198,187,467.00	169,030,105.20	-14.71%



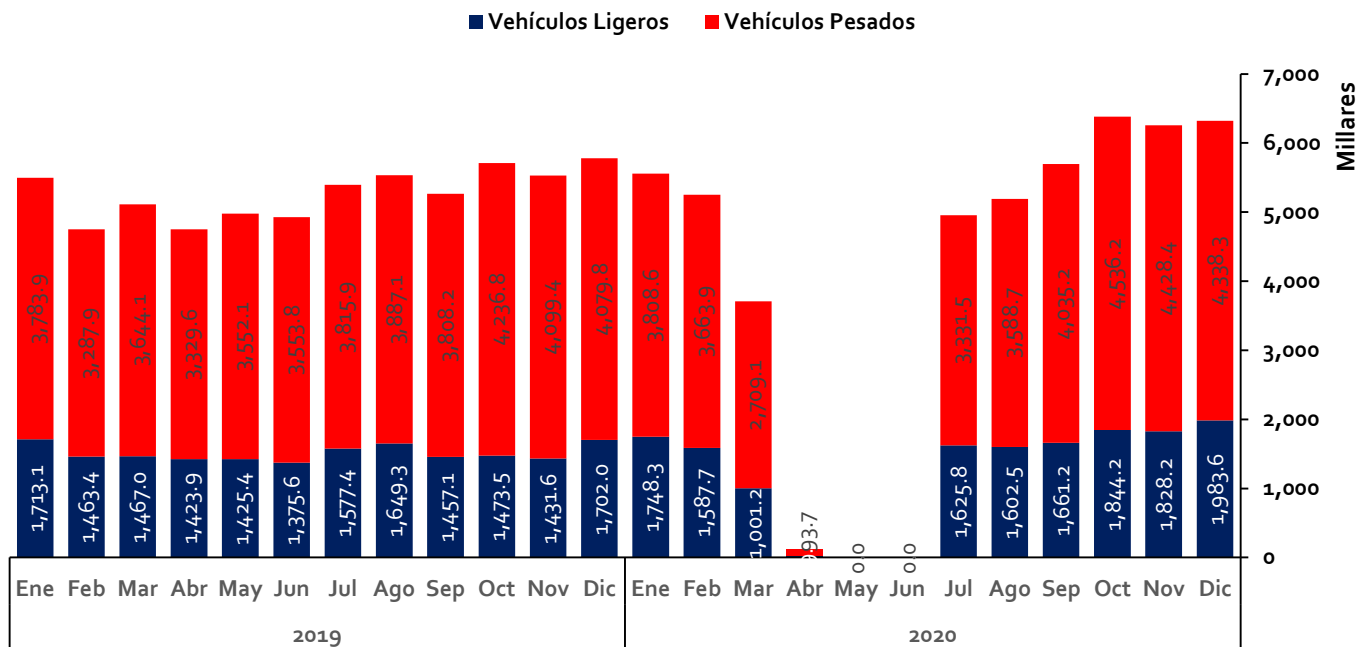
Fuente: Concesionario
Elaboración: Supervisión Estadística Financiera - GSF

RECAUDACIÓN



IIRSA Norte: Paita-Yurimaguas

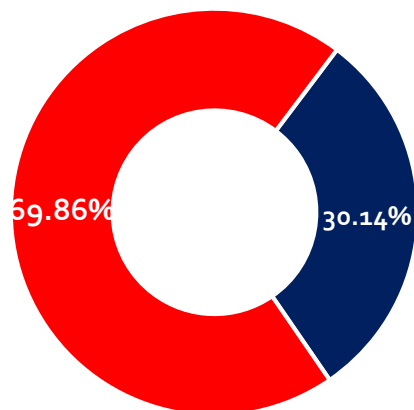
EVOLUCIÓN MENSUAL



Fuente: Concesionario

Elaboración: Supervisión Estadística Financiera - GSF

Recaudación Acumulada Enero - Diciembre (Soles con IGV)			
Concepto	2019	2020	Variación %
Vehículos Ligeros	18,159,349.30	14,902,281.60	-17.94%
Vehículos Pesados	45,078,509.10	34,533,596.90	-23.39%
Total	63,237,858.40	49,435,878.50	-21.83%



■ Vehículos Ligeros
■ Vehículos Pesados

Fuente: Concesionario

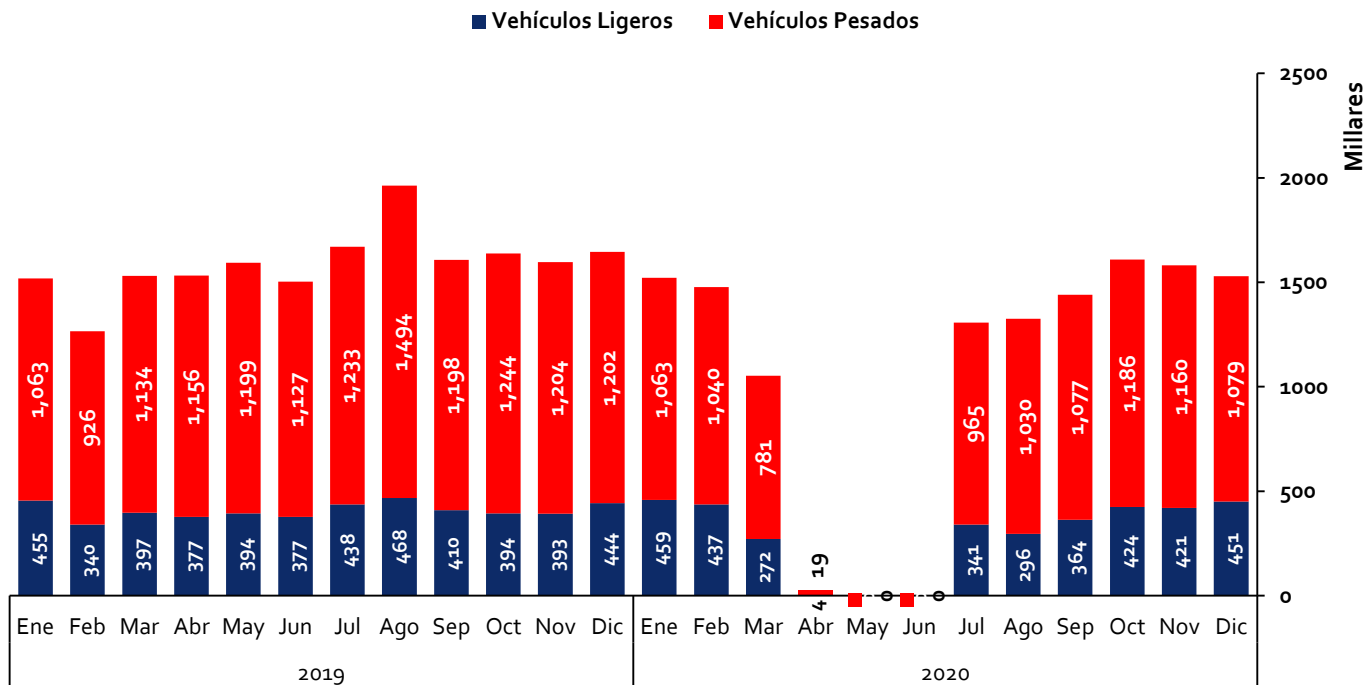
Elaboración: Supervisión Estadística Financiera - GSF

RECAUDACIÓN



IIRSA Sur, Tramo 1: Marcona - Urcos

EVOLUCIÓN MENSUAL

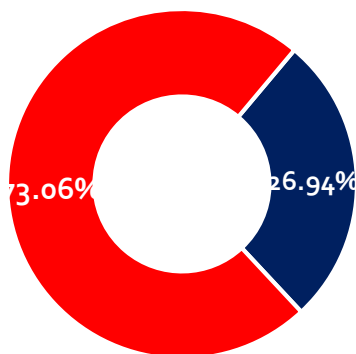


Fuente: Concesionario

Elaboración: Supervisión Estadística Financiera - GSF

Recaudación Acumulada Enero - Diciembre (Soles con IGV)

Concepto	2019	2020	Variación %
Vehículos Ligeros	4,885,093.00	3,466,788.00	-29.03%
Vehículos Pesados	14,179,294.40	9,400,249.00	-33.70%
Total	19,064,387.40	12,867,037.00	-32.51%



■ Vehículos Ligeros
■ Vehículos Pesados

Fuente: Concesionario

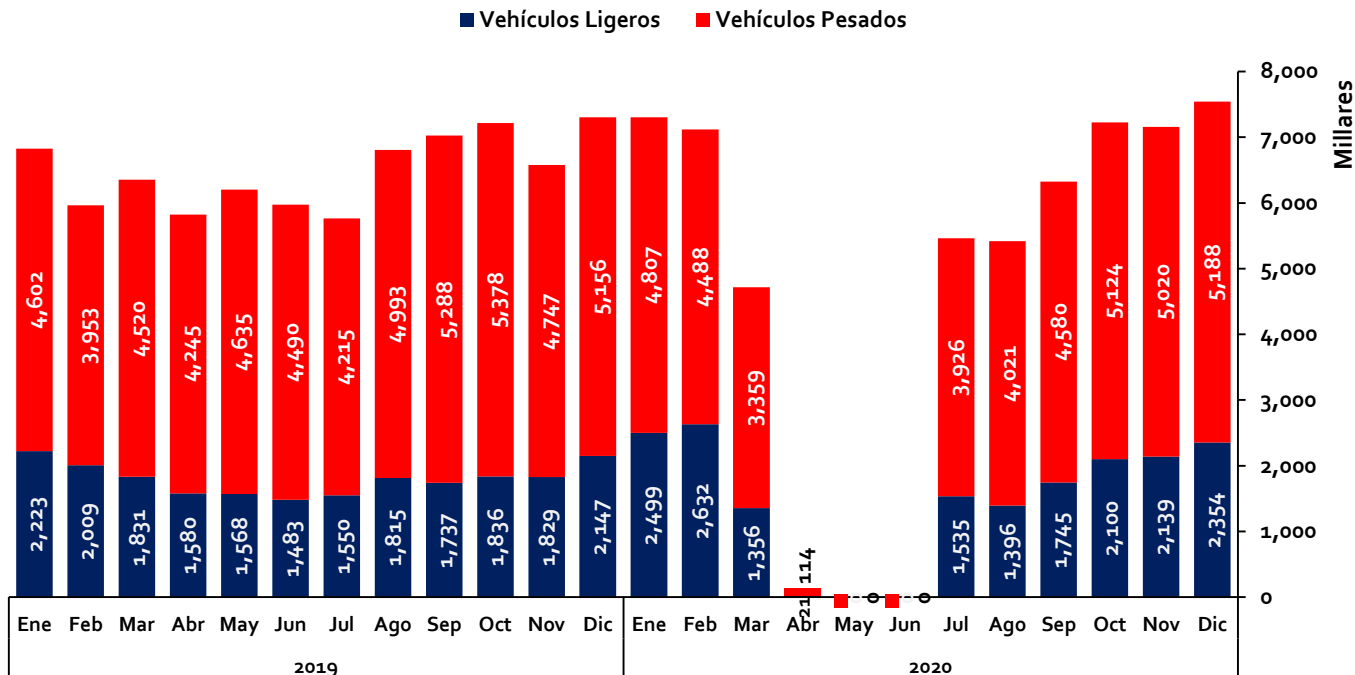
Elaboración: Supervisión Estadística Financiera - GSF

RECAUDACIÓN



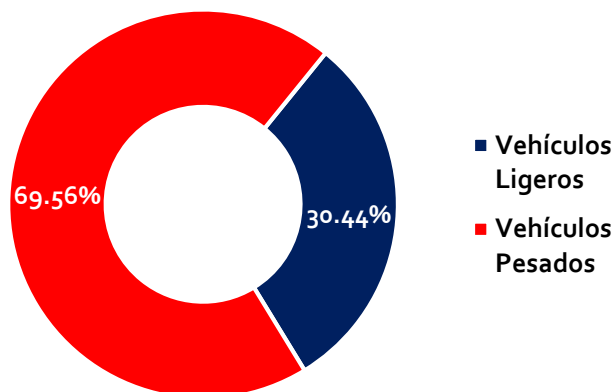
IIRSA Sur, Tramo 5: Ilo, Matarani - Azángaro

EVOLUCIÓN MENSUAL



Fuente: Concesionario
Elaboración: Supervisión Estadística Financiera - GSF

Recaudación Acumulada Enero - Diciembre (Soles con IGV)			
Concepto	2019	2020	Variación %
Vehículos Ligeros	21,609,602.00	17,777,578.00	-17.73%
Vehículos Pesados	56,222,682.00	40,626,643.70	-27.74%
Total	77,832,284.00	58,404,221.70	-24.96%



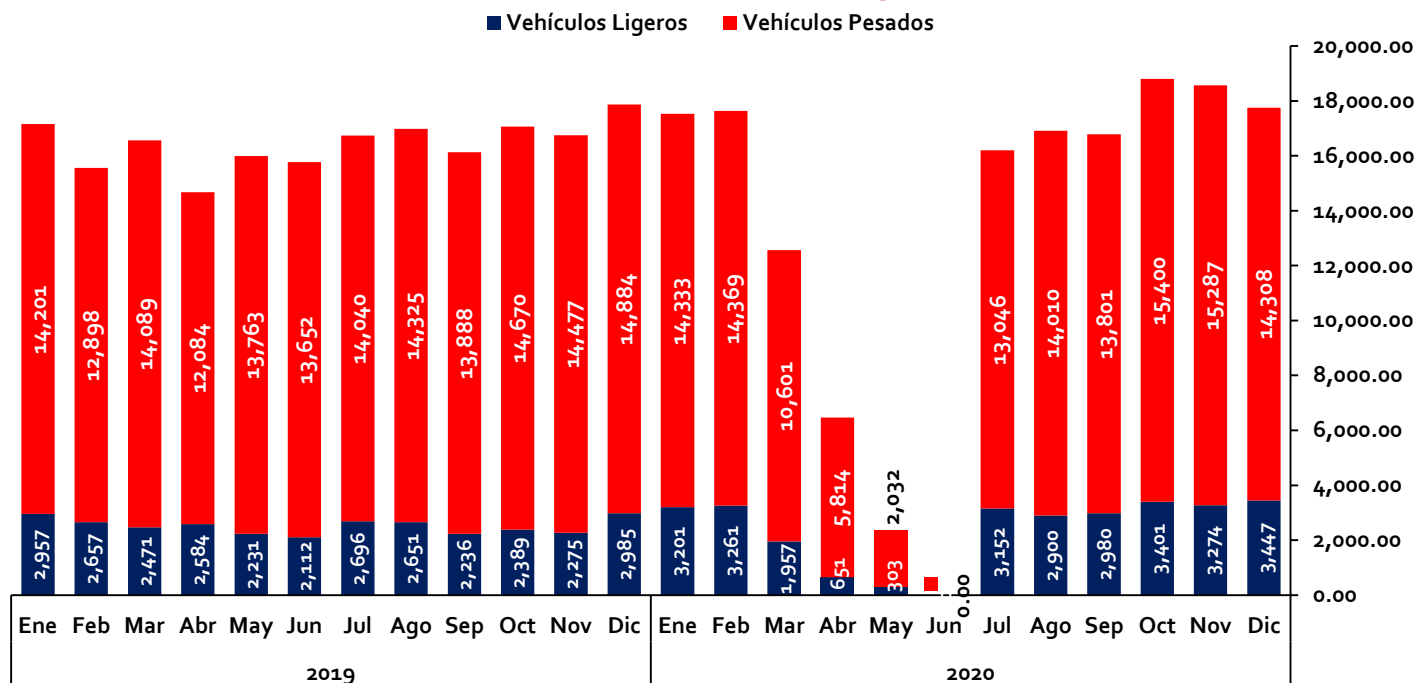
Fuente: Concesionario
Elaboración: Supervisión Estadística Financiera - GSF

RECAUDACIÓN



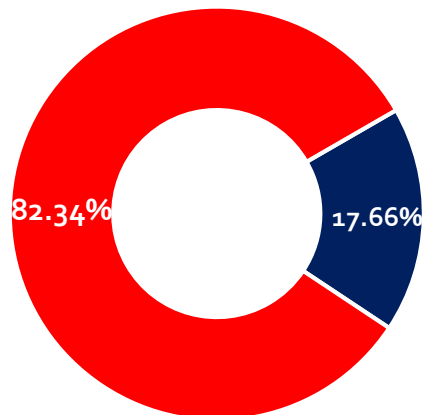
Red Vial N° 4 - Pativilca - Puerto Salaverry

EVOLUCIÓN MENSUAL



Fuente: Concesionario
Elaboración: Supervisión Estadística Financiera - GSF

Recaudación Acumulada Enero - Diciembre (Soles con IGv)			
Concepto	2019	2020	Variación %
Vehículos Ligeros	30,243,760.60	28,526,199.70	-5.68%
Vehículos Pesados	166,972,648.20	132,999,862.20	-20.35%
Total	197,216,408.80	161,526,061.90	-18.10%



■ Vehículos Ligeros
■ Vehículos Pesados

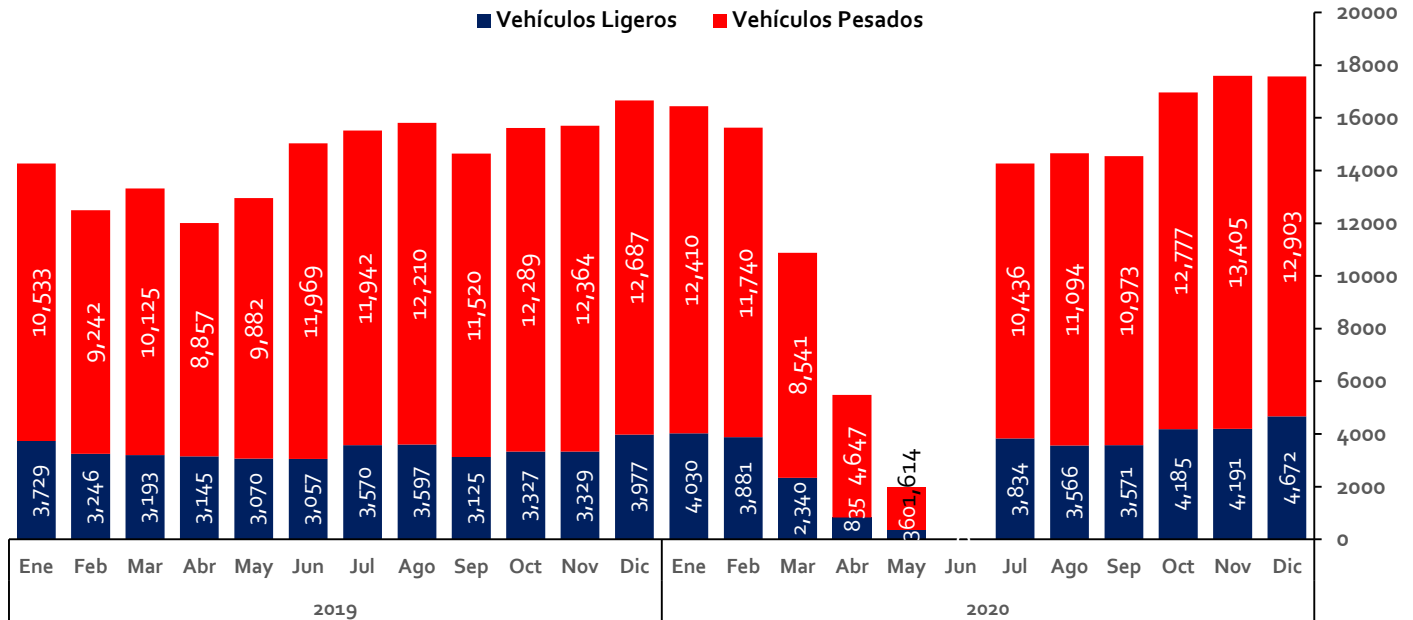
Fuente: Concesionario
Elaboración: Supervisión Estadística Financiera - GSF

RECAUDACIÓN



● Autopista del Sol - Trujillo-Sullana

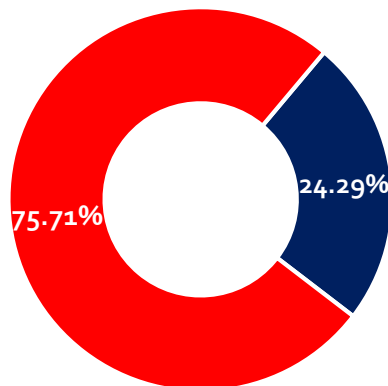
EVOLUCIÓN MENSUAL



Fuente: Concesionario

Elaboración: Supervisión Estadística Financiera - GSF

Recaudación Acumulada Enero - Diciembre (Soles con IGV)			
Concepto	2019	2020	Variación %
Vehículos Ligeros	40,363,488.80	35,466,525.90	-12.13%
Vehículos Pesados	133,620,565.30	110,541,636.90	-17.27%
Total	173,984,054.10	146,008,162.80	-16.08%



■ Vehículos Ligeros
■ Vehículos Pesados

Fuente: Concesionario

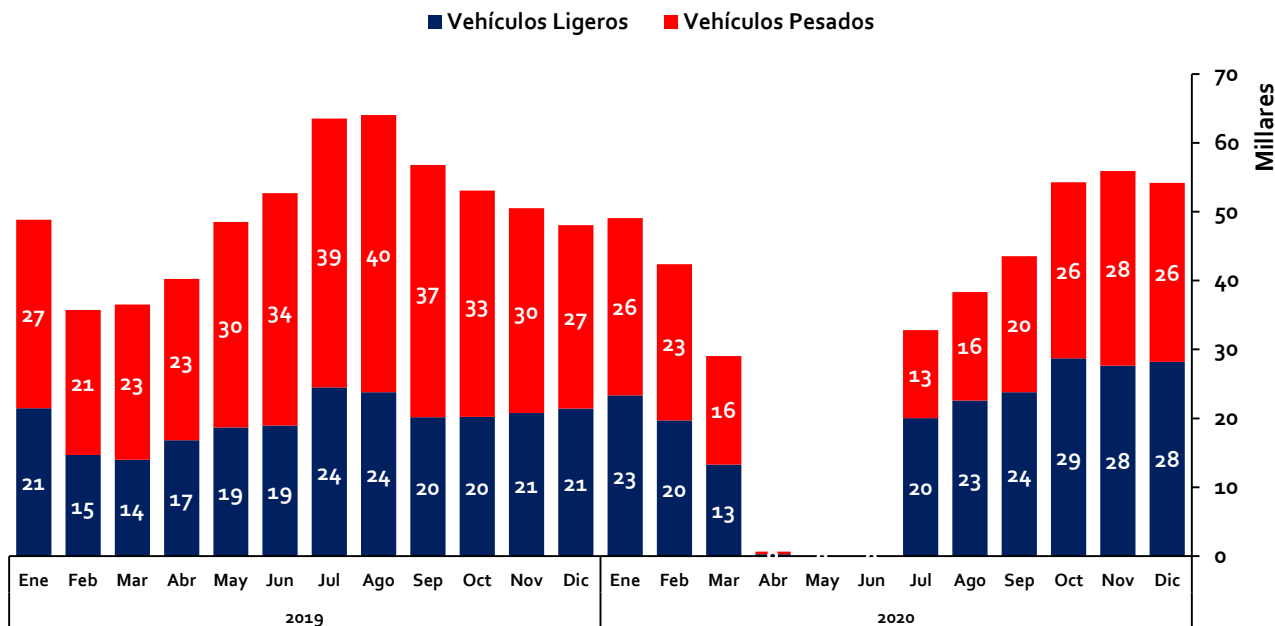
Elaboración: Supervisión Estadística Financiera - GSF

RECAUDACIÓN



Buenos Aires-Canchaque

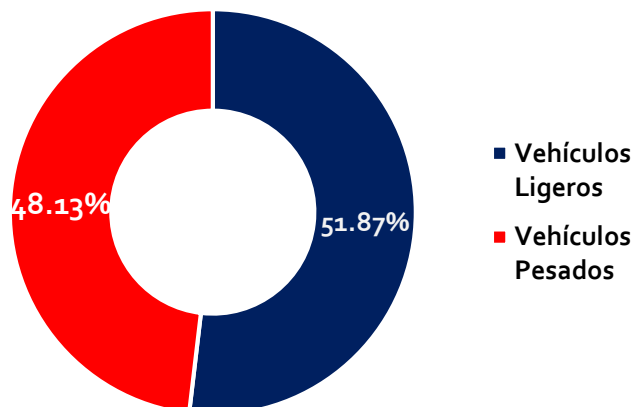
EVOLUCIÓN MENSUAL



Fuente: Concesionario

Elaboración: Supervisión Estadística Financiera - GSF

Recaudación Acumulada Enero - Diciembre (Soles con IGV)			
Concepto	2019	2020	Variación %
Vehículos Ligeros	235,309.20	207,552.60	-11.80%
Vehículos Pesados	363,183.50	192,602.60	-46.97%
Total	598,492.70	400,155.20	-33.14%



Fuente: Concesionario

Elaboración: Supervisión Estadística Financiera - GSF

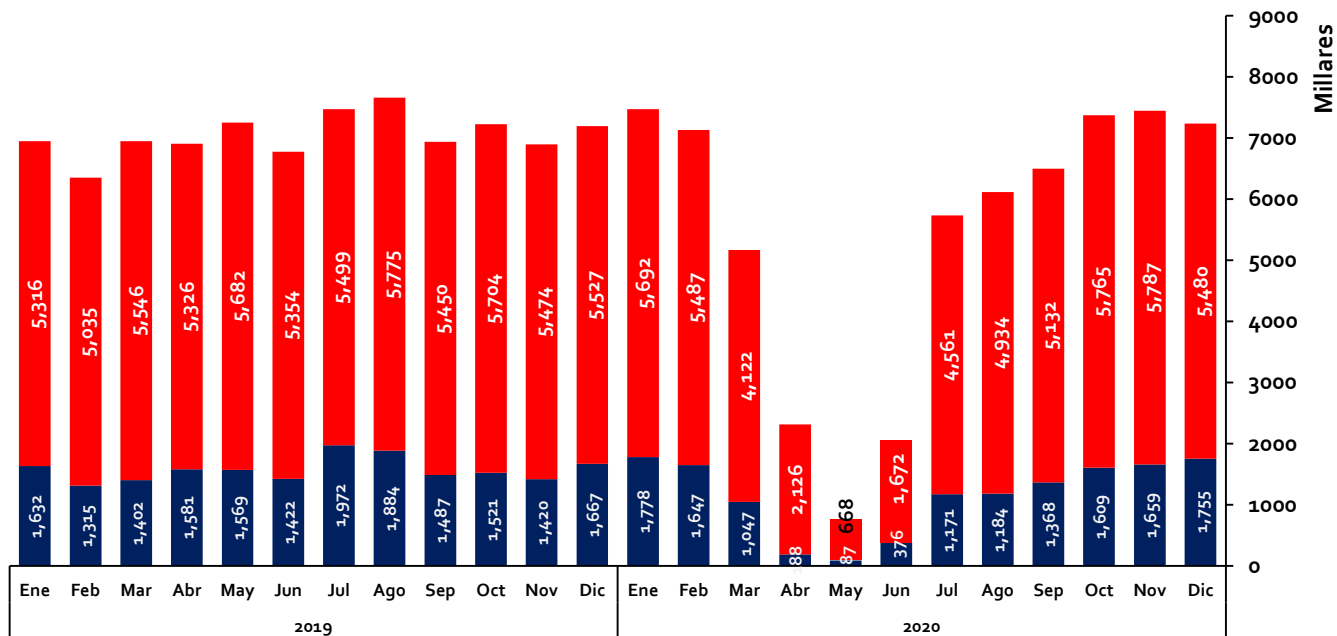
RECAUDACIÓN



IIRSA Centro - Tramo 2

■ Vehículos Ligeros ■ Vehículos Pesados

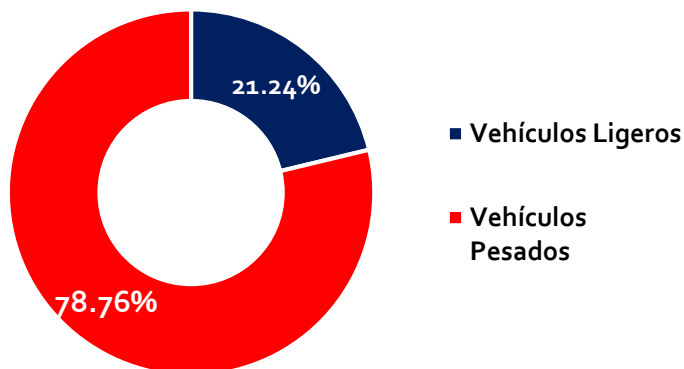
EVOLUCIÓN MENSUAL



Fuente: Concesionario

Elaboración: Supervisión Estadística Financiera - GSF

Recaudación Acumulada Enero - Diciembre (Soles con IGV)			
Concepto	2019	2020	Variación %
Vehículos Ligeros	18,873,393.20	13,869,419.80	-26.51%
Vehículos Pesados	65,686,342.00	51,426,999.30	-21.71%
Total	84,559,735.20	65,296,419.10	-22.78%



Fuente: Concesionario

Elaboración: Supervisión Estadística Financiera - GSF

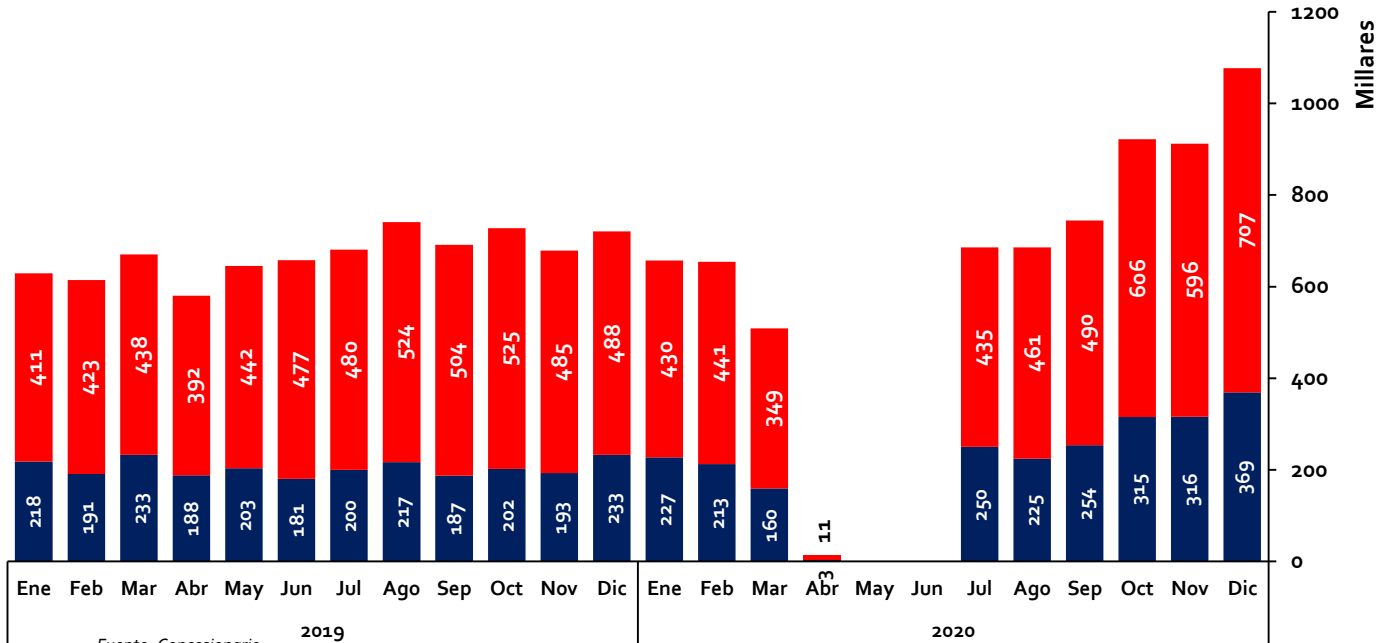
RECAUDACIÓN



IIRSA Sur, Tramo 4: Azángaro-Inambari

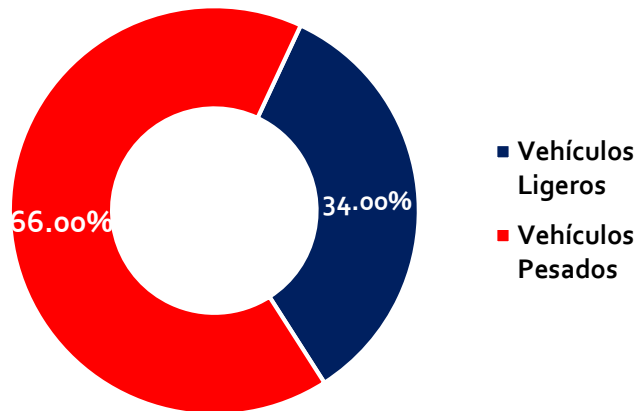
■ Vehículos Ligeros ■ Vehículos Pesados

EVOLUCIÓN MENSUAL



Fuente: Concesionario
Elaboración: Supervisión Estadística Financiera - GSF

Recaudación Acumulada Enero - Diciembre (Soles con IGV)			
Concepto	2019	2020	Variación %
Vehículos Ligeros	2,446,620.90	2,332,504.60	-4.66%
Vehículos Pesados	5,588,844.80	4,528,122.50	-18.98%
Total	8,035,465.70	6,860,627.10	-14.62%



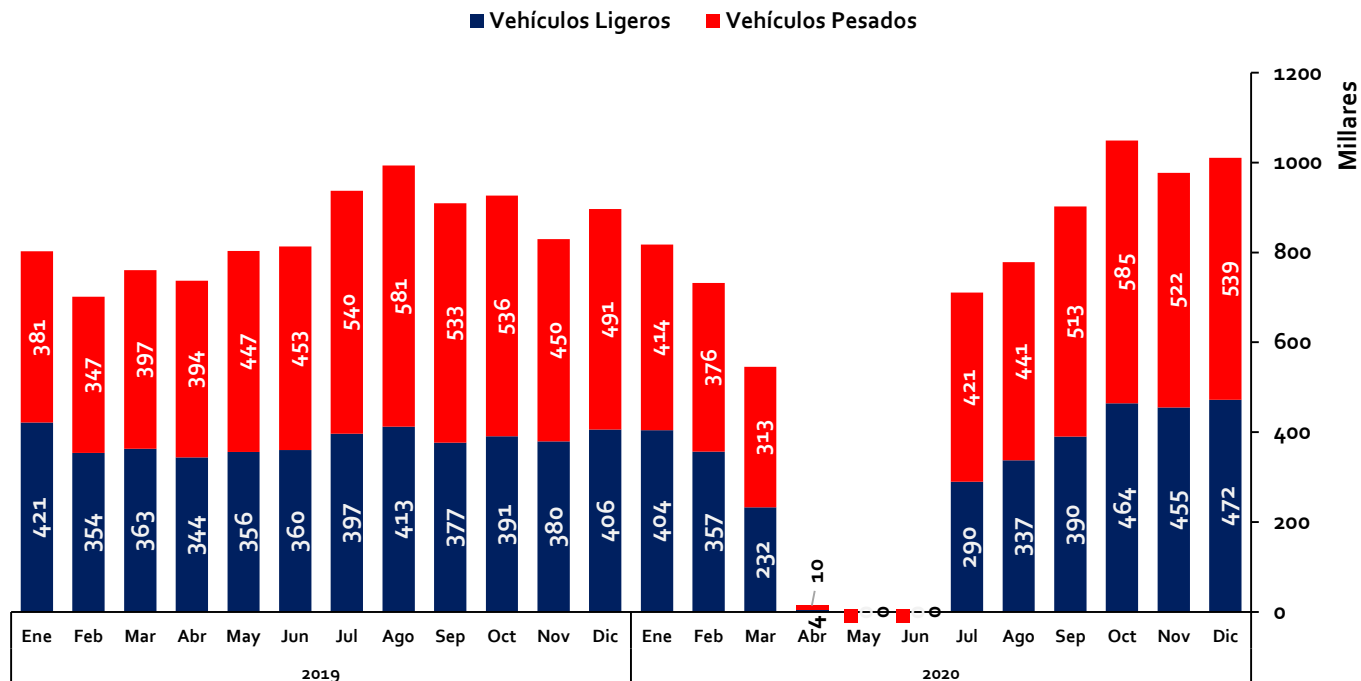
Fuente: Concesionario
Elaboración: Supervisión Estadística Financiera - GSF

RECAUDACIÓN



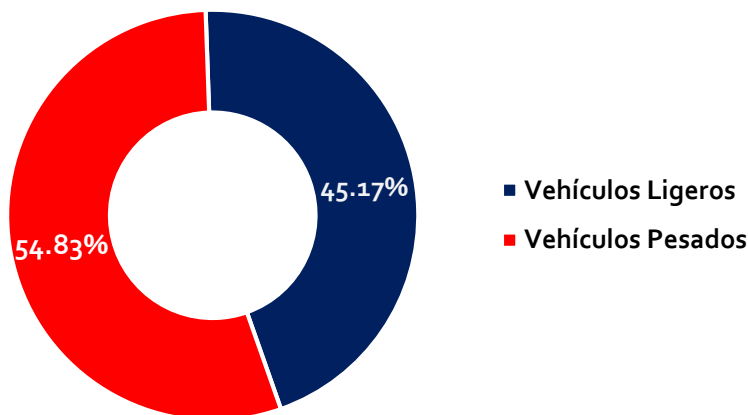
● IIRSA Sur, Tramo 3: Inambari-Iñapari

EVOLUCIÓN MENSUAL



Fuente: Concesionario
Elaboración: Supervisión Estadística Financiera - GSF

Recaudación Acumulada Enero - Diciembre (Soles con IGV)			
Concepto	2019	2020	Variación %
Vehículos Ligeros	4,560,312.60	3,404,829.50	-25.34%
Vehículos Pesados	5,550,771.30	4,133,075.30	-25.54%
Total	10,111,083.90	7,537,904.80	-25.45%



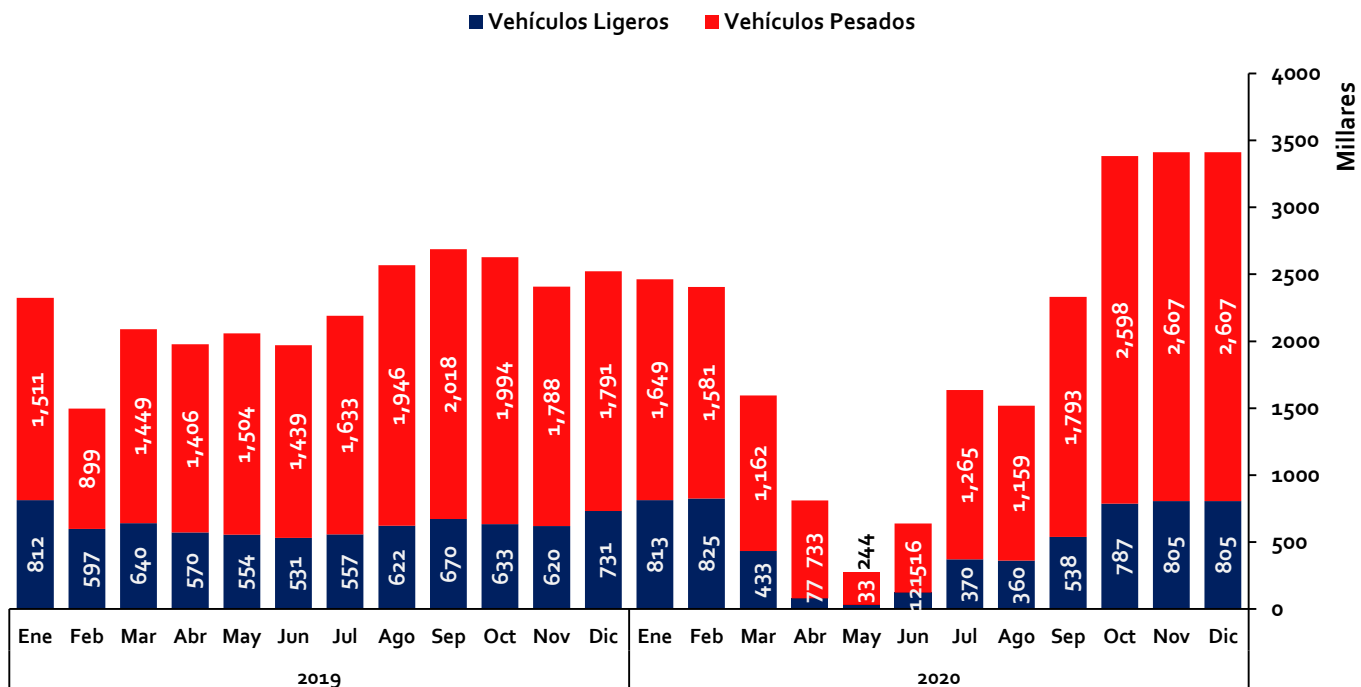
Fuente: Concesionario
Elaboración: Supervisión Estadística Financiera - GSF

RECAUDACIÓN



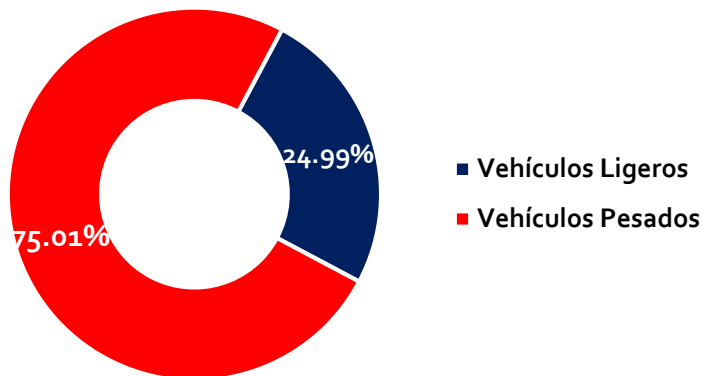
Tramo Vial Desvío Quilca - La Concordia

EVOLUCIÓN MENSUAL



Fuente: Concesionario
Elaboración: Supervisión Estadística Financiera - GSF

Recaudación Acumulada Enero - Diciembre (Soles con IGV)			
Concepto	2019	2020	Variación %
Vehículos Ligeros	7,538,704.55	5,967,044.30	-20.85%
Vehículos Pesados	19,377,329.40	17,911,520.35	-7.56%
Total	26,916,033.95	23,878,564.65	-11.28%



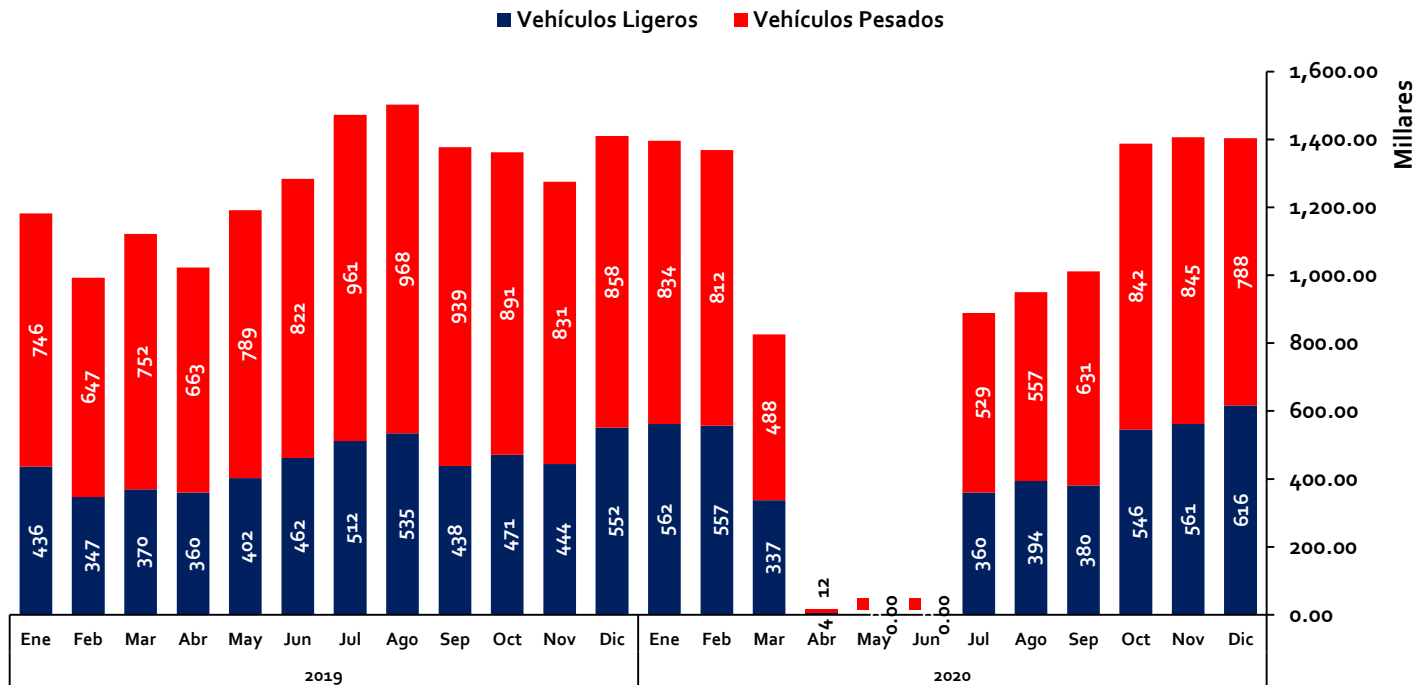
Fuente: Concesionario
Elaboración: Supervisión Estadística Financiera - GSF

RECAUDACIÓN



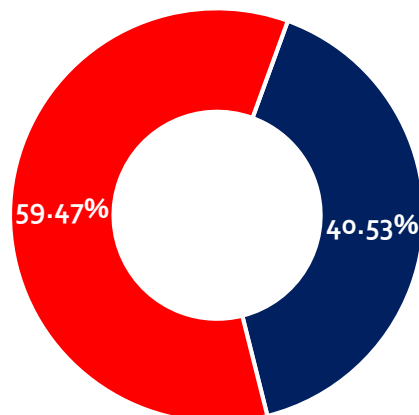
● Longitudinal de la Sierra Tramo 2

EVOLUCIÓN MENSUAL



Fuente: Concesionario
Elaboración: Supervisión Estadística Financiera - GSF

Recaudación Acumulada Enero - Diciembre (Soles con IGV)			
Concepto	2019	2020	Variación %
Vehículos Ligeros	5,327,191.75	4,319,095.90	-18.92%
Vehículos Pesados	9,868,183.65	6,337,105.10	-35.78%
Total	15,195,375.40	10,656,201.00	-29.87%



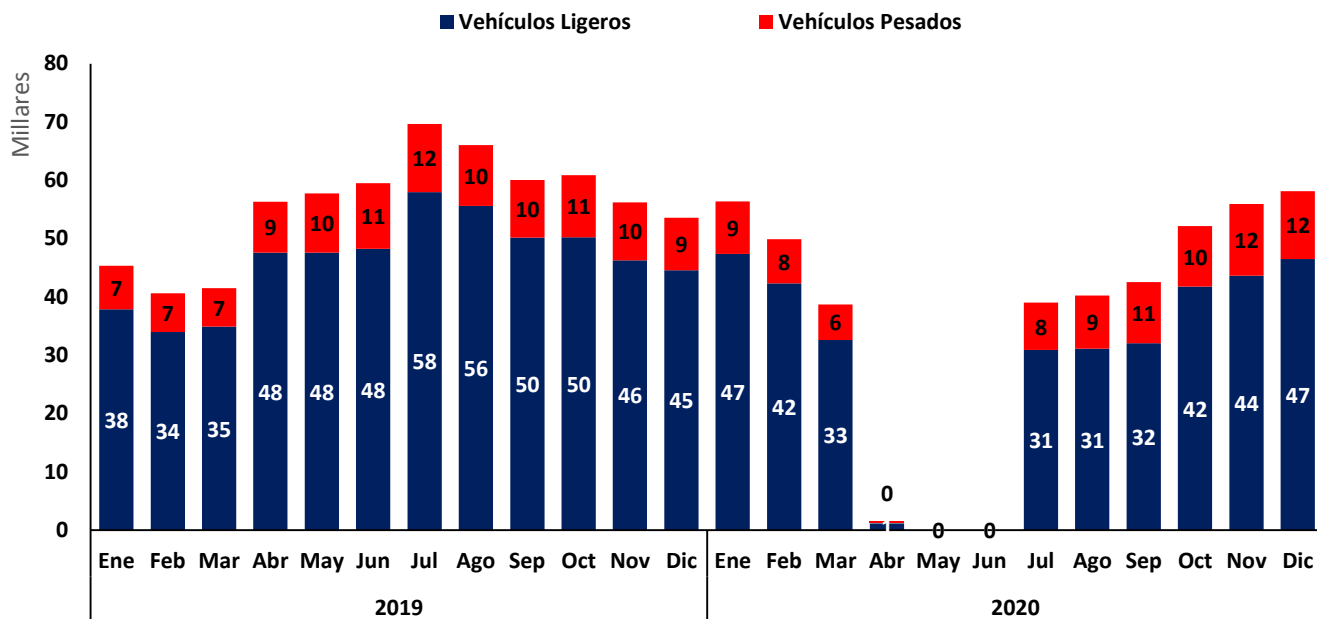
Fuente: Concesionario
Elaboración: Supervisión Estadística Financiera - GSF

RECAUDACIÓN



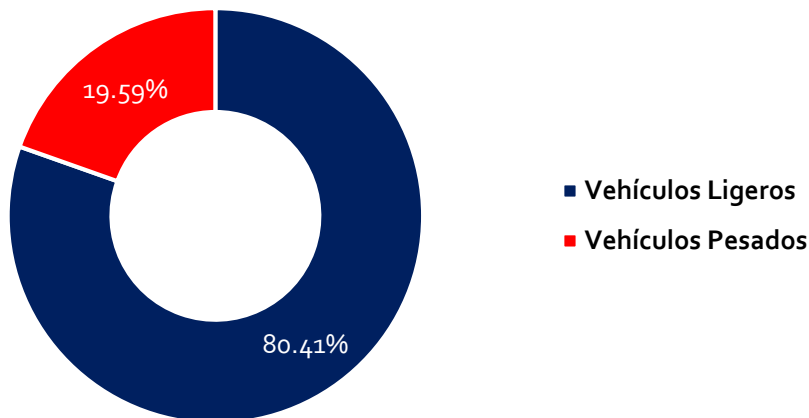
Tramo Vial - Ovalo Chancay - Huaral - Acos

EVOLUCIÓN MENSUAL



Fuente: Concesionario
Elaboración: Supervisión Estadística Financiera - GSF

Recaudación Acumulada Enero - Diciembre (Soles con IGV)			
Concepto	2019	2020	Variación %
Vehículos Ligeros	555,073.60	349,320.00	-37.07%
Vehículos Pesados	112,363.20	85,092.00	-24.27%
Total	667,436.80	434,412.00	-34.91%



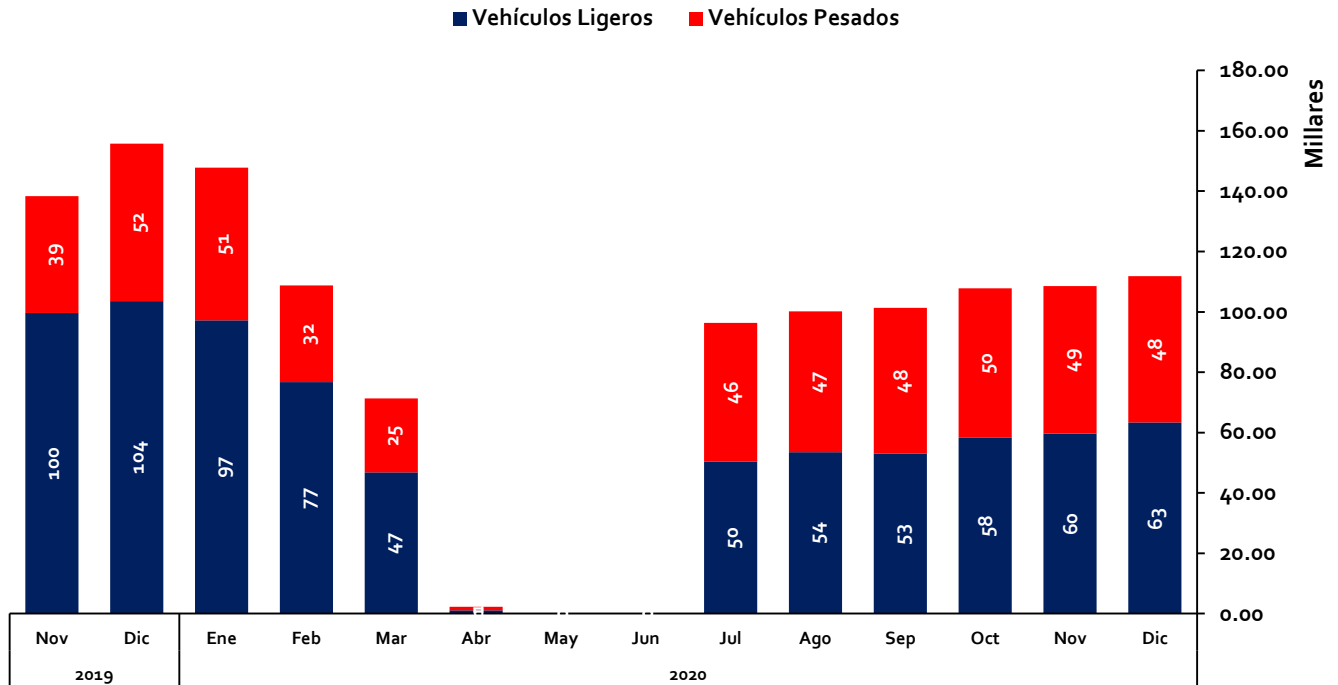
Fuente: Concesionario
Elaboración: Supervisión Estadística Financiera - GSF

RECAUDACIÓN



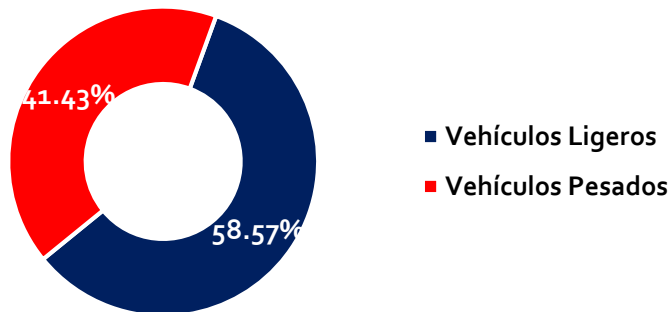
Tramo Vial - Nuevo Mocupe - Cayaltí - Oyotún

EVOLUCIÓN MENSUAL



Fuente: Concesionario
Elaboración: Supervisión Estadística Financiera - GSF

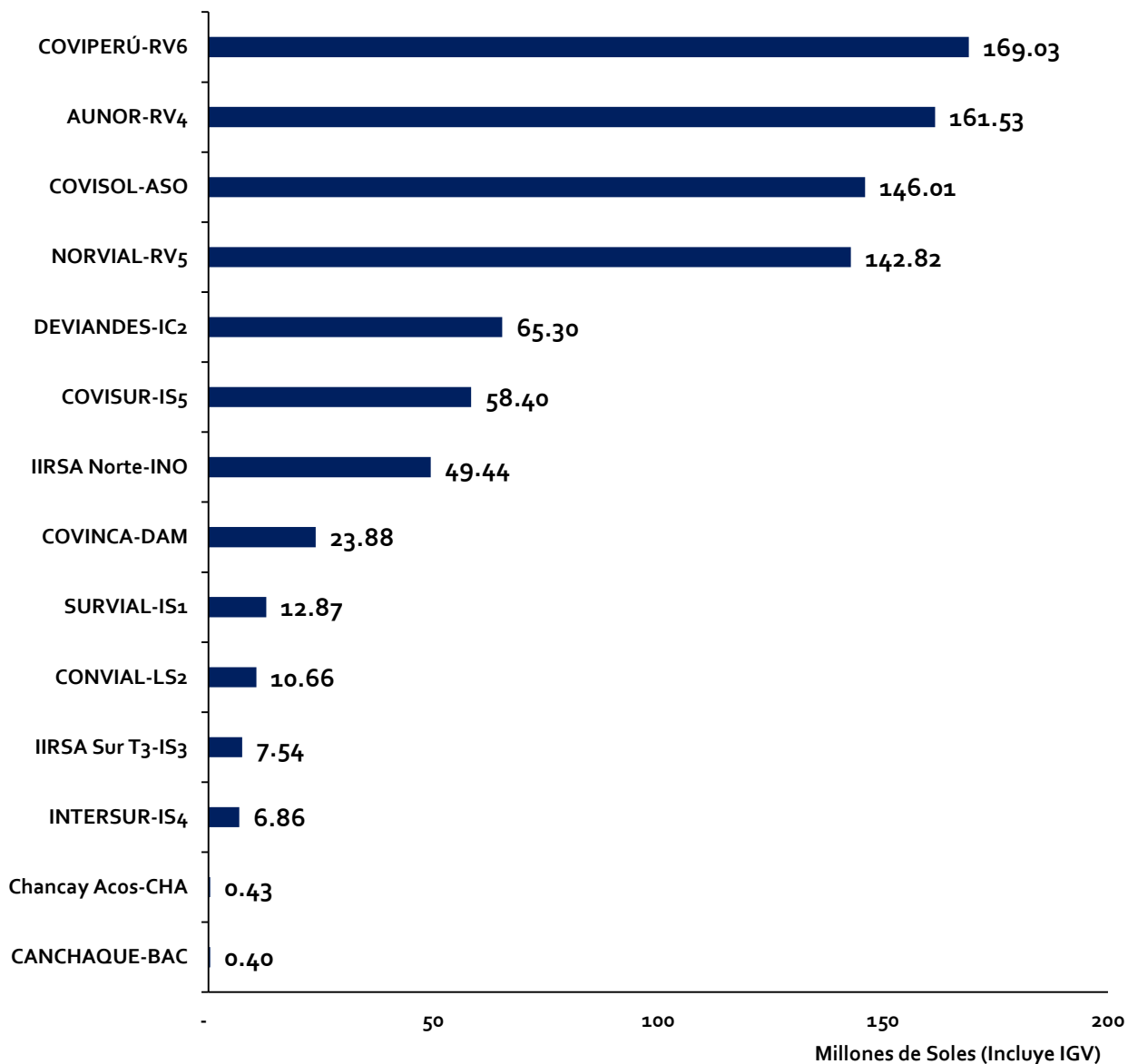
Recaudación Acumulada Noviembre 2019 - Diciembre 2020 (Soles con IGV)			
Concepto	2019	2020	Variación %
Vehículos Ligeros	203,277.60	560,019.20	175.49%
Vehículos Pesados	90,760.80	396,122.40	336.45%
Total	294,038.40	956,141.60	225.18%



Fuente: Concesionario
Elaboración: Supervisión Estadística Financiera - GSF



Ranking de Concesiones* Recaudación Acumulado de enero – diciembre 2020



* - IIRSA Sur T2 actualmente no explota formalmente la concesión, por ende no reporta la información correspondiente a Recaudación.

3

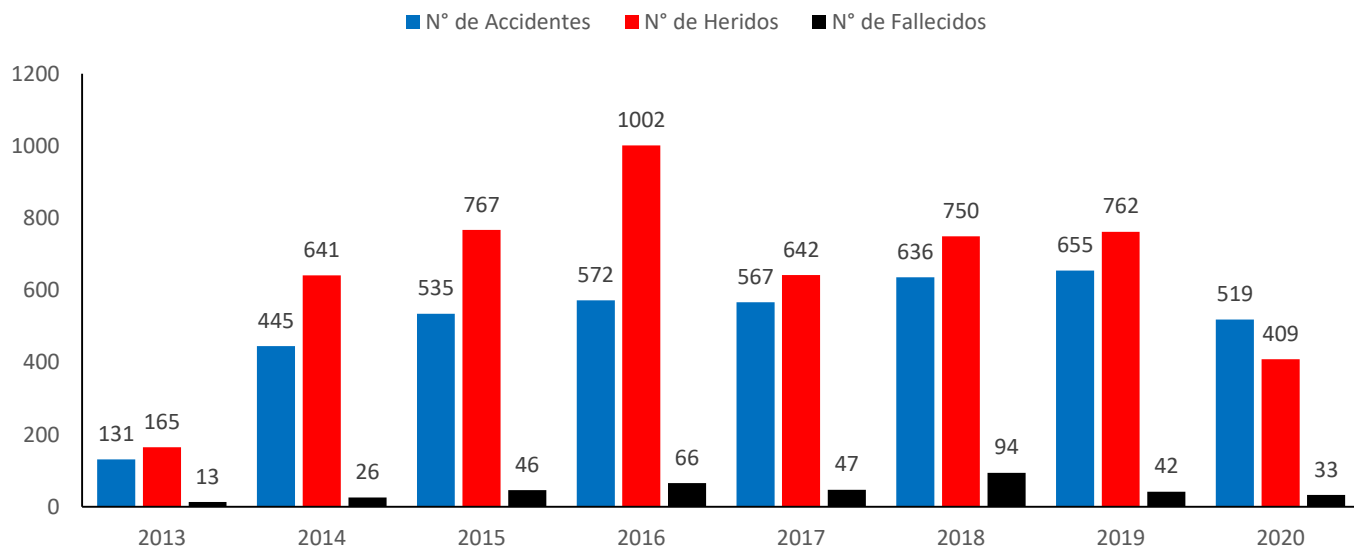
REPORTE DE
ACCIDENTES DE
TRÁNSITO

REPORTE DE ACCIDENTES DE TRÁNSITO



Red Vial N° 5 - Tramo Ancón-Huacho-Pativilca

EVOLUCIÓN MENSUAL

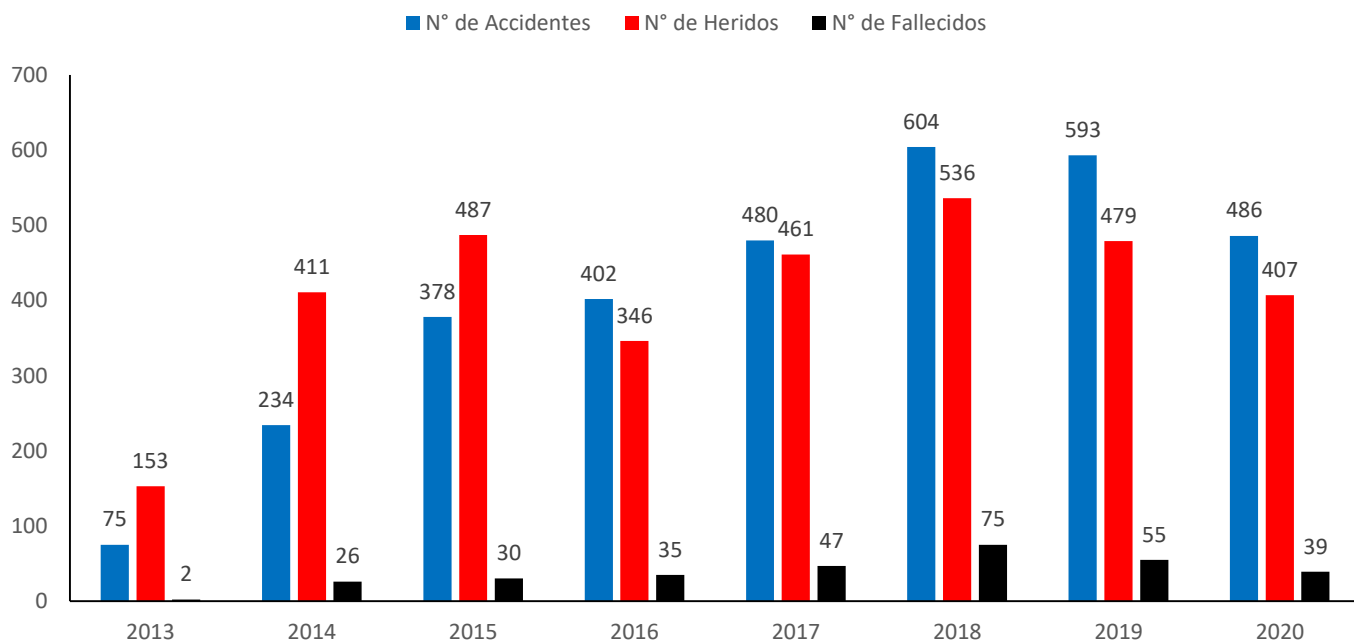


Fuente: Concesionario

Datos: Desde Homologación de Formatos (Sep-2013) a diciembre 2020

Elaboración: Supervisión Estadística Financiera - GSF

Red Vial N° 6 - Pucusana-Cerro Azul-Ica



Fuente: Concesionario

Datos: Desde Homologación de Formatos (Sep-2013) a diciembre 2020

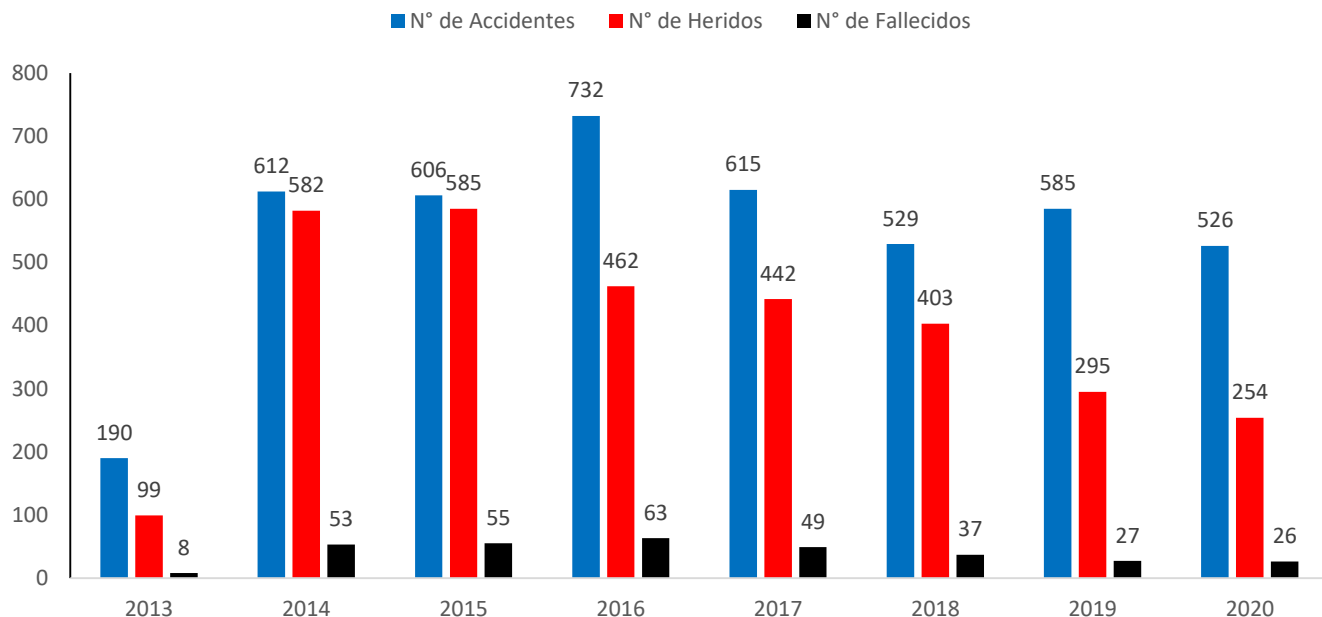
Elaboración: Supervisión Estadística Financiera - GSF

REPORTE DE ACCIDENTES DE TRÁNSITO



EVOLUCIÓN MENSUAL

IIRSA Norte: Paíta-Yurimaguas

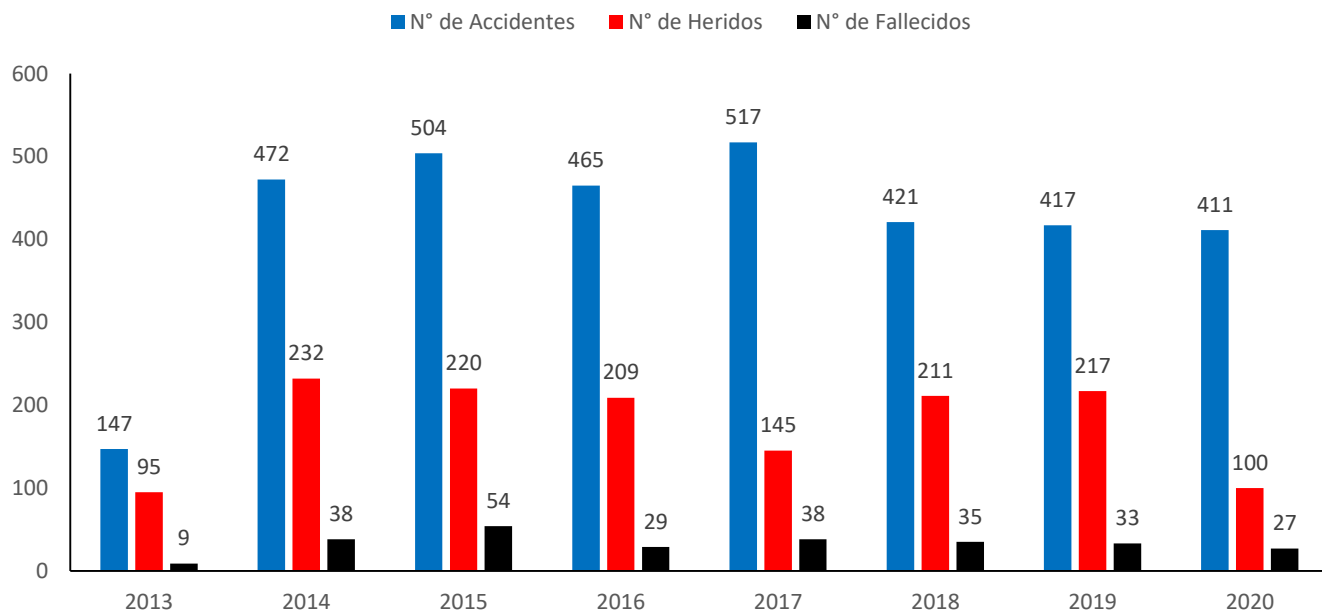


Fuente: Concesionario

Datos: Desde Homologación de Formatos (Sep-2013) a diciembre 2020

Elaboración: Supervisión Estadística Financiera - GSF

IIRSA Sur, Tramo 1: Marcona - Urcos



Fuente: Concesionario

Datos: Desde Homologación de Formatos (Sep-2013) a diciembre 2020

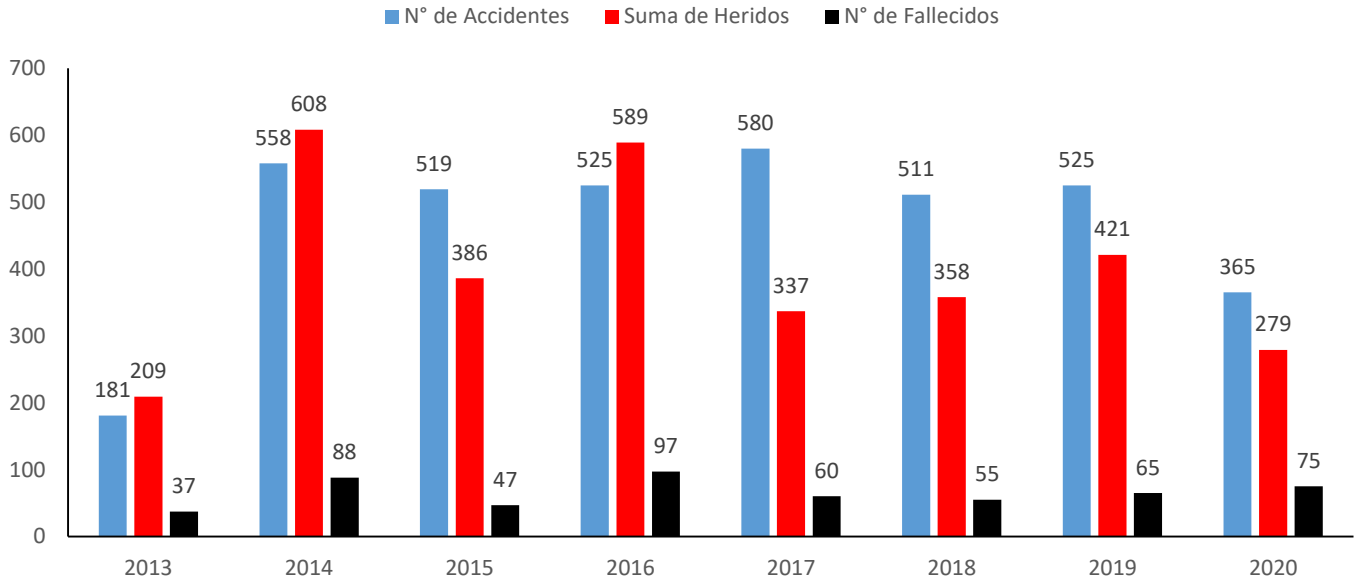
Elaboración: Supervisión Estadística Financiera - GSF

REPORTE DE ACCIDENTES DE TRÁNSITO



● IIRSA Sur, Tramo 5: Ilo, Matarani - Azángaro

EVOLUCIÓN MENSUAL

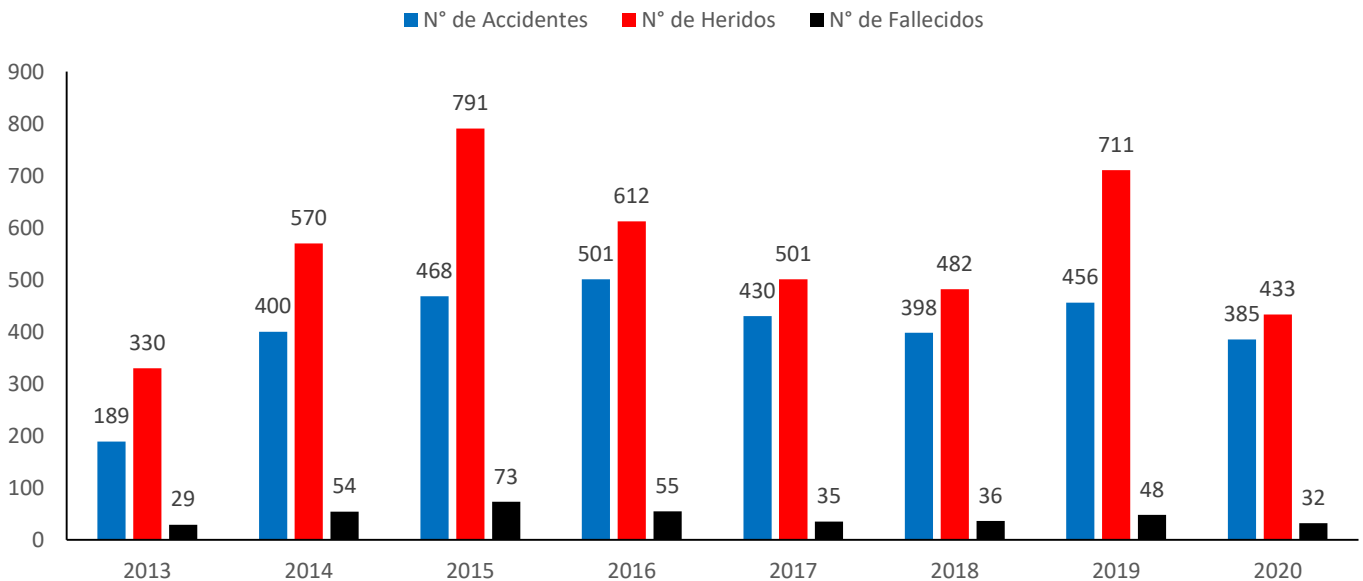


Fuente: Concesionario

Datos: Desde Homologación de Formatos (Sep-2013) a diciembre 2020

Elaboración: Supervisión Estadística Financiera - GSF

● Red Vial N° 4 - Pativilca - Puerto Salaverry



Fuente: Concesionario

Datos: Desde Homologación de Formatos (Sep-2013) a diciembre 2020

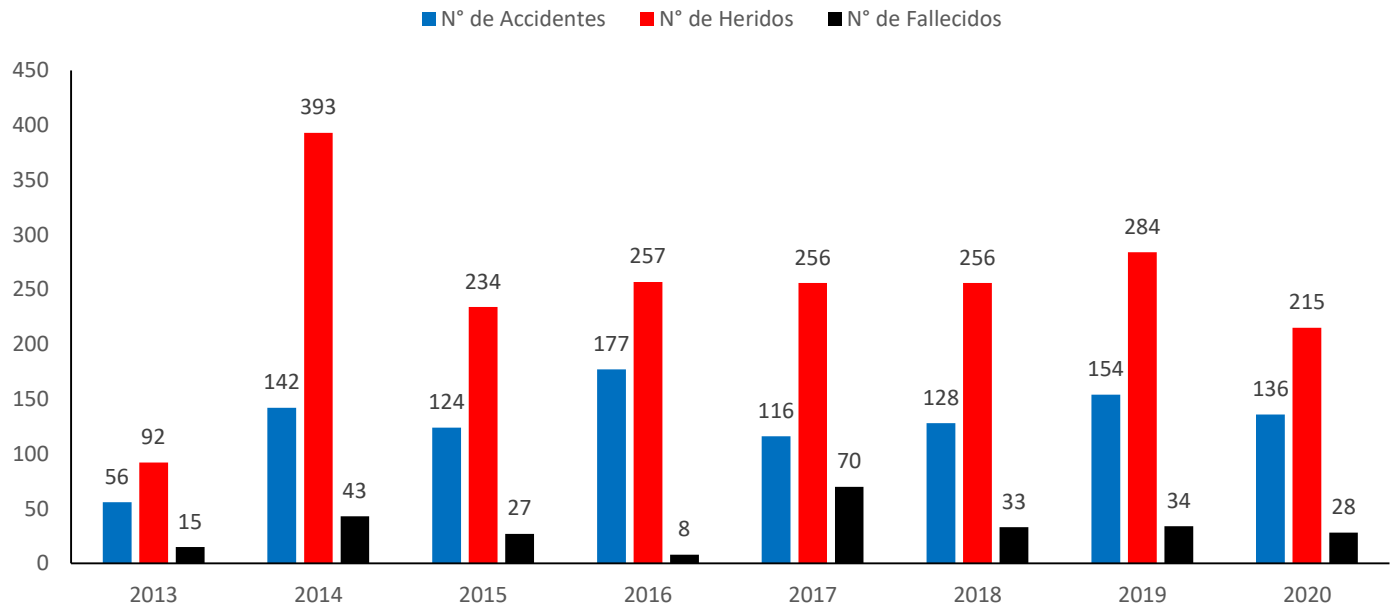
Elaboración: Supervisión Estadística Financiera - GSF

REPORTE DE ACCIDENTES DE TRÁNSITO



Autopista del Sol - Trujillo-Sullana

EVOLUCIÓN MENSUAL

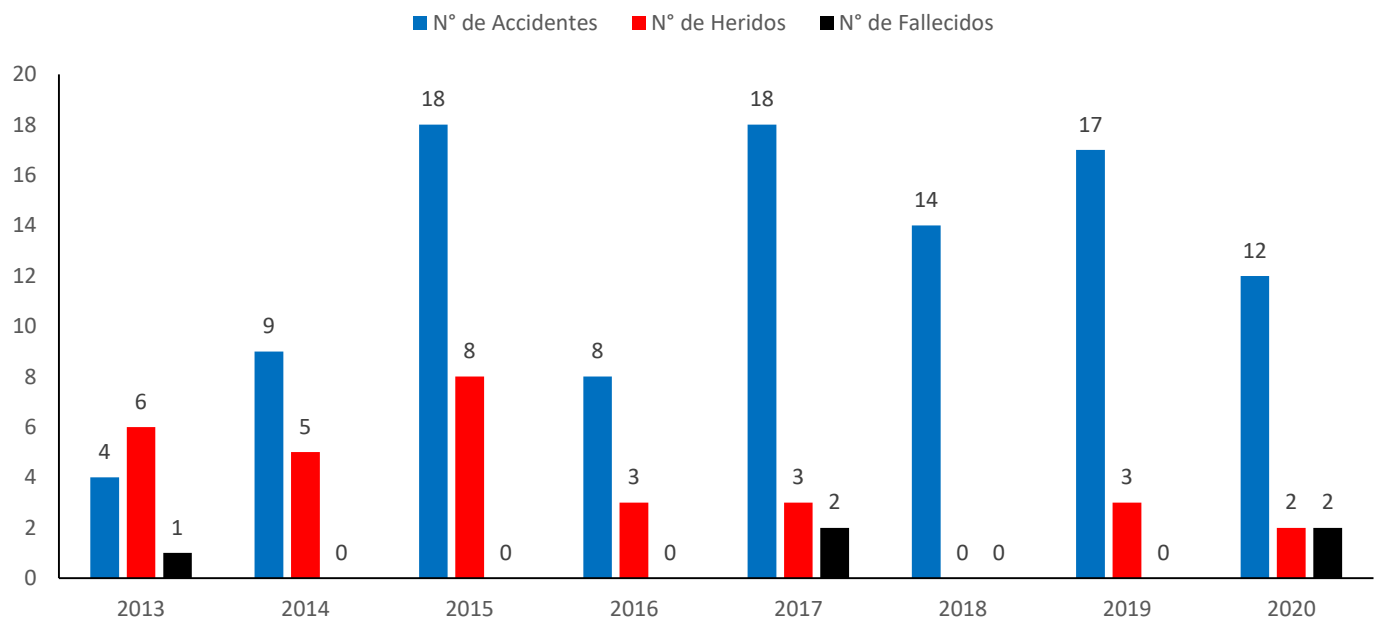


Fuente: Concesionario

Datos: Desde Homologación de Formatos (Nov-2013) a diciembre 2020

Elaboración: Supervisión Estadística Financiera - GSF

Buenos Aires-Canchaque



Fuente: Concesionario

Datos: Desde Homologación de Formatos (Sep-2013) a diciembre 2020

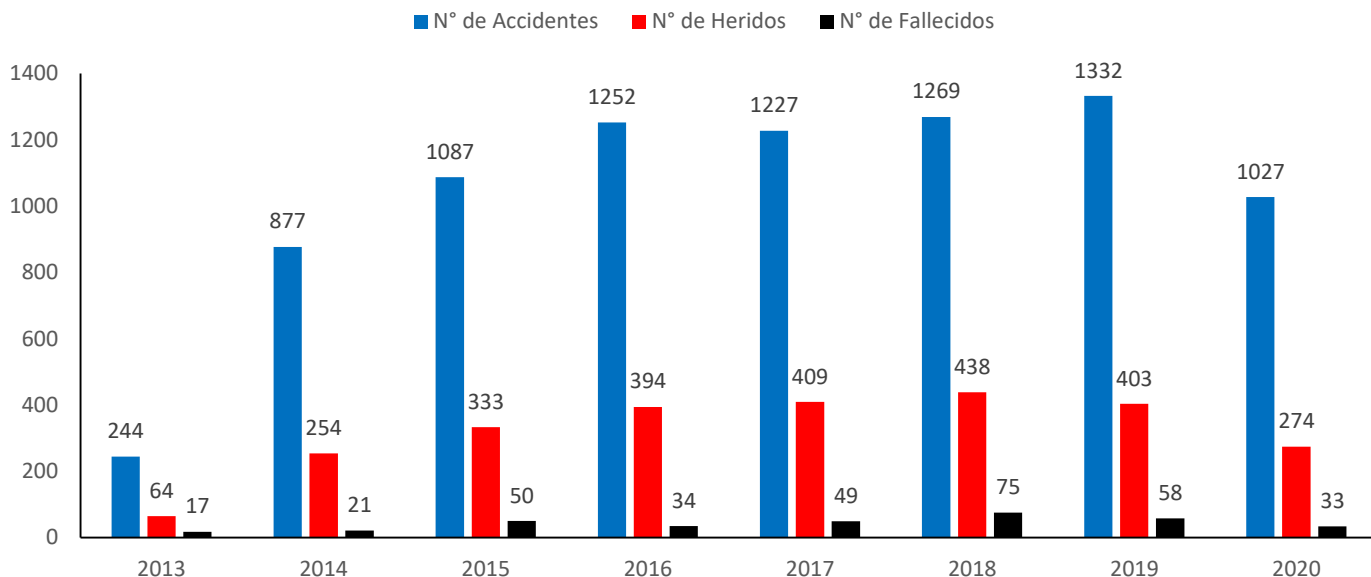
Elaboración: Supervisión Estadística Financiera - GSF

REPORTE DE ACCIDENTES DE TRÁNSITO



IIRSA Centro - Tramo 2

EVOLUCIÓN MENSUAL

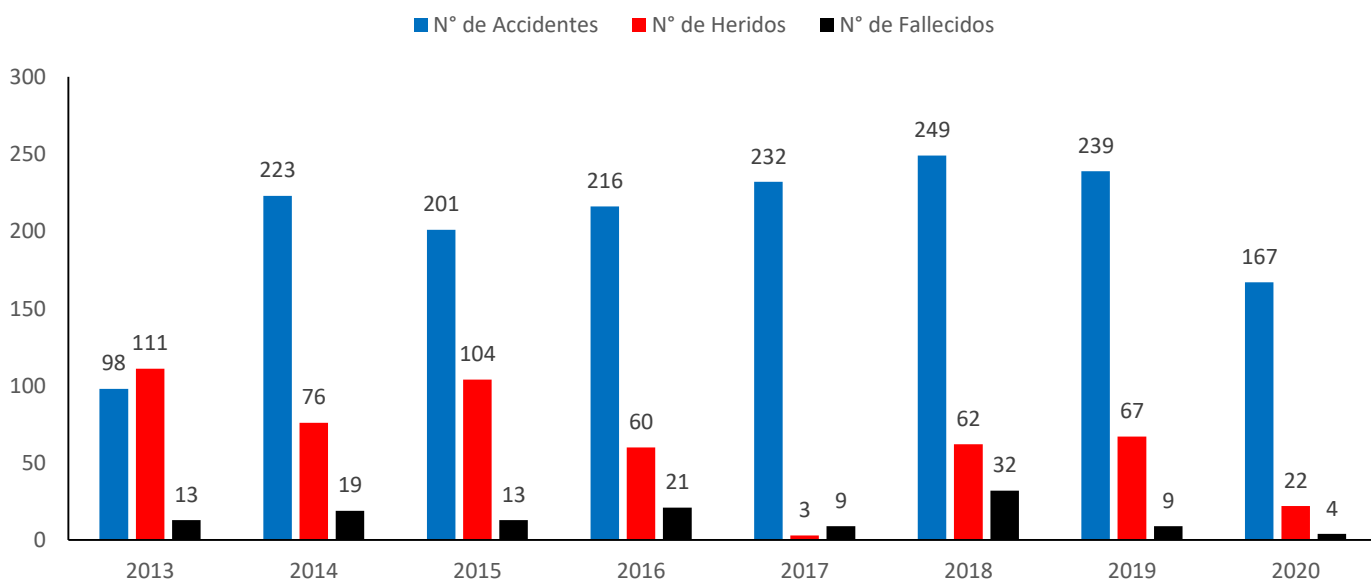


Fuente: Concesionario

Datos: Desde Homologación de Formatos (Sep-2013) a diciembre 2020

Elaboración: Supervisión Estadística Financiera - GSF

IIRSA Sur, Tramo 4: Azángaro-Inambari



Fuente: Concesionario

Datos: Desde Homologación de Formatos (Sep-2013) a diciembre 2020

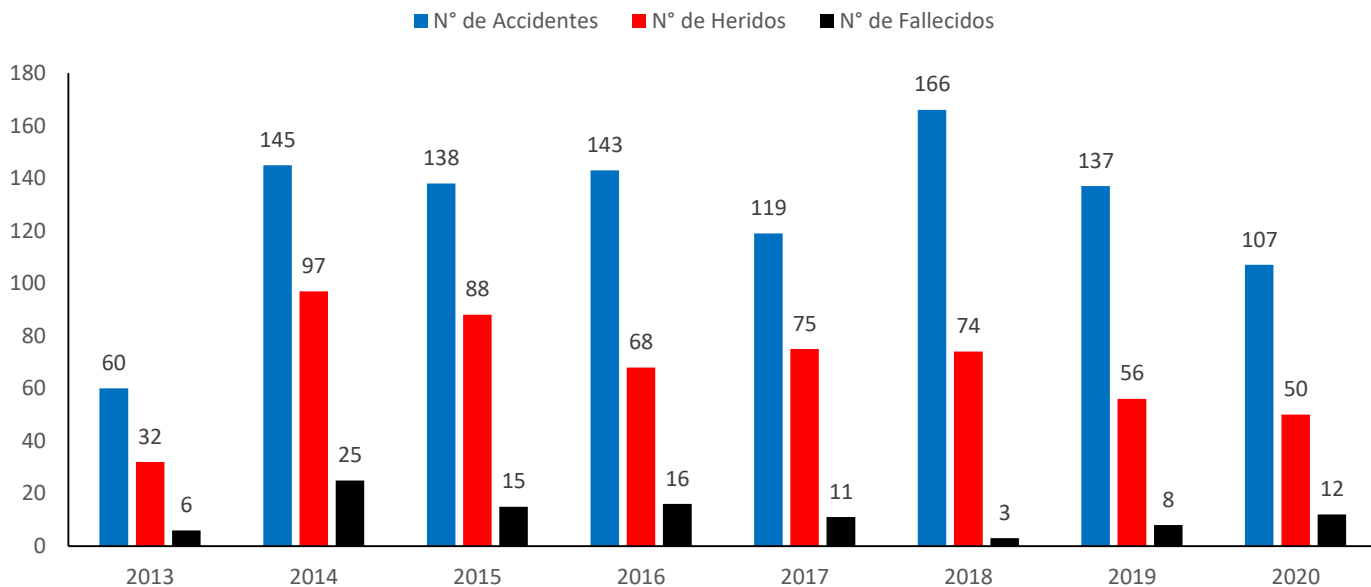
Elaboración: Supervisión Estadística Financiera - GSF

REPORTE DE ACCIDENTES DE TRÁNSITO



IIRSA Sur, Tramo 3: Inambari-Iñapari

EVOLUCIÓN MENSUAL

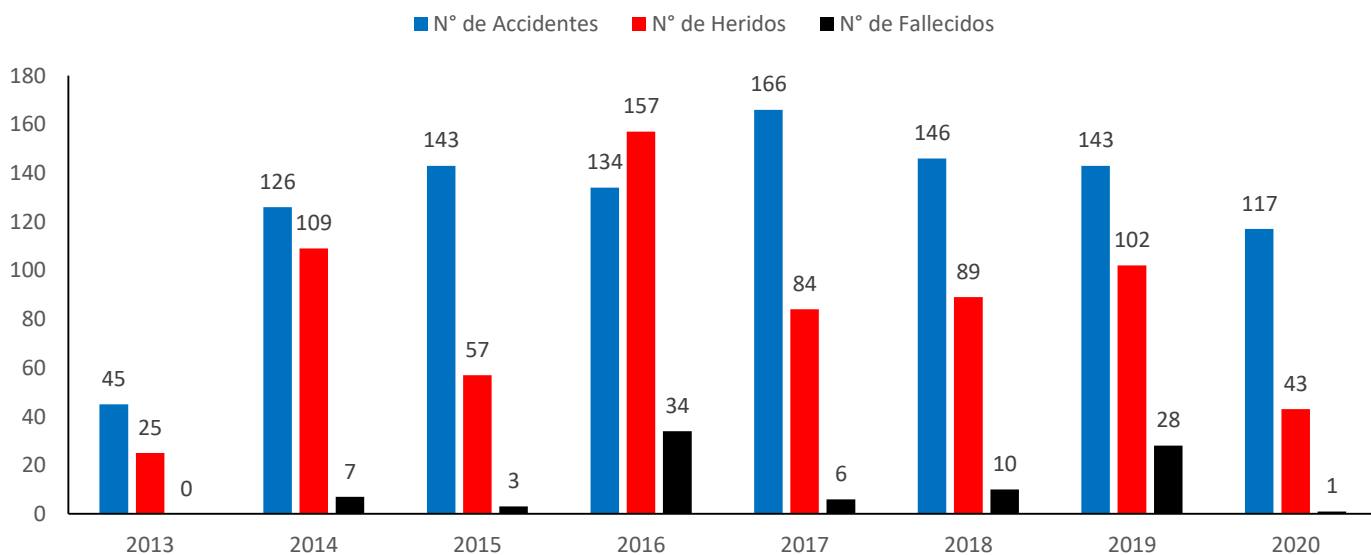


Fuente: Concesionario

Datos: Desde Homologación de Formatos (Ago-2013) a diciembre 2020

Elaboración: Supervisión Estadística Financiera - GSF

IIRSA Sur, Tramo 2 : Urcos-Inambari



Fuente: Concesionario

Datos: Desde Homologación de Formatos (Ago-2013) a diciembre 2020

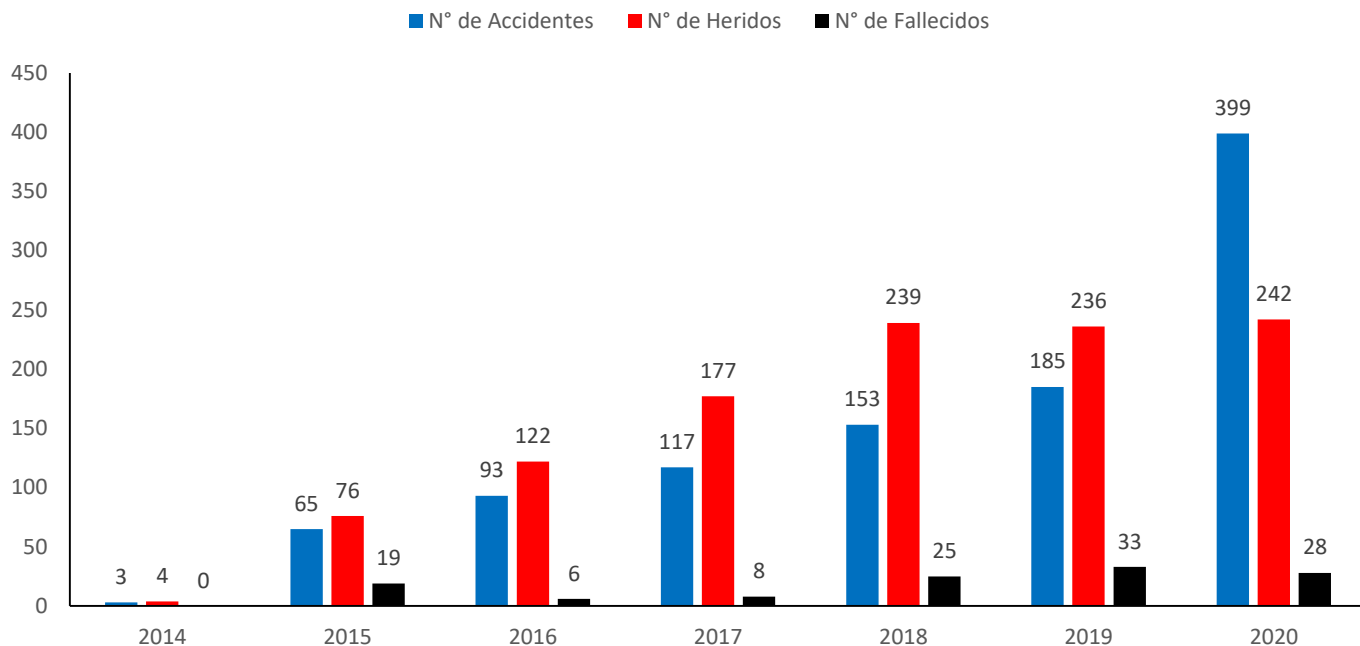
Elaboración: Supervisión Estadística Financiera - GSF

REPORTE DE ACCIDENTES DE TRÁNSITO



● Longitudinal de la Sierra Tramo 2

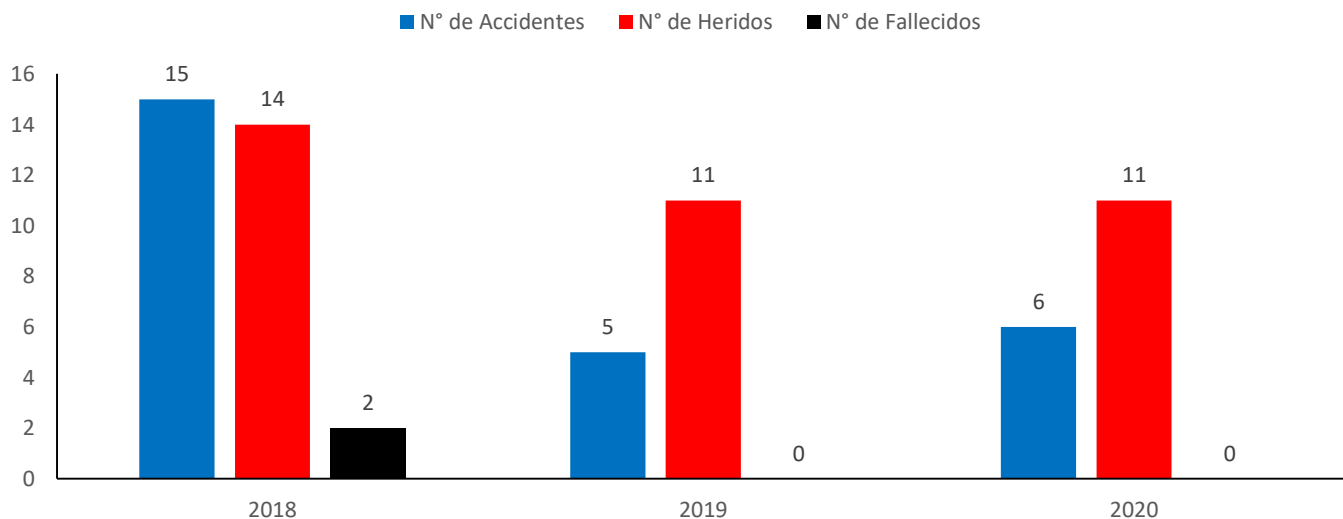
EVOLUCIÓN MENSUAL



Fuente: Concesionario

Elaboración: Supervisión Estadística Financiera - GSF

● Tramo Vial - Ovalo Chancay - Huaral - Acos



Fuente: Concesionario

Datos: Desde Marzo 2018 a diciembre 2020

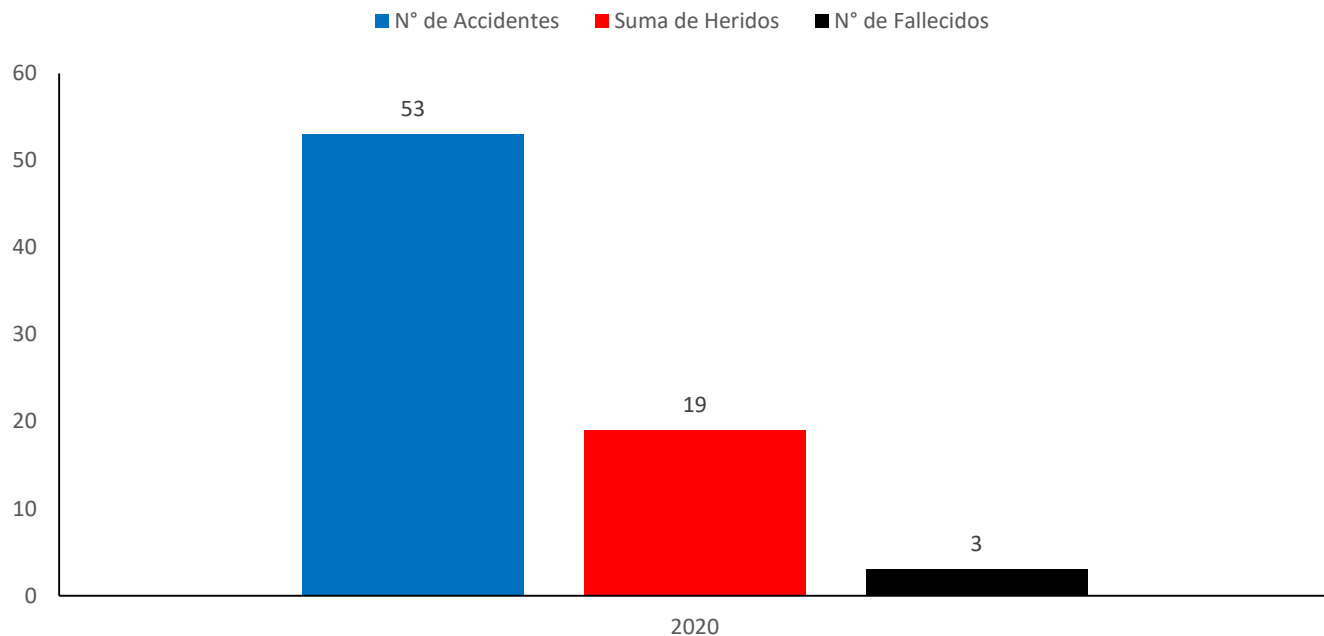
Elaboración: Supervisión Estadística Financiera - GSF

REPORTE DE ACCIDENTES DE TRÁNSITO



● Tramo Vial Desvío Quilca - La Concordia

EVOLUCIÓN MENSUAL



*Fuente: Concesionario desde agosto 2020 a diciembre 2020
Elaboración: Supervisión Estadística Financiera - GSF*

REPORTE DE ACCIDENTES DE TRÁNSITO



Ranking de Concesiones* Acumulado de Enero – diciembre 2020

Concesiones	N° Accidentes	N° Heridos	N° Fallecidos
IC2	1027	274	33
RV6	382	323	25
INO	526	254	26
RV5	519	409	33
IS5	365	279	75
LS2	399	242	28
RV4	385	433	32
IS1	411	100	27
ASO	136	215	28
IS4	167	22	4
IS3	108	50	12
IS2	117	43	1
CHA	12	11	0
DAM	54	19	3
BAC	15	2	2
Total	4623	2676	329

* - Concesión del Tramo Vial Devío Quilca-La Concordia-COVINCA comenzó a emitir el Reporte de Accidentes de Tránsito desde agosto 2020.
- Concesión Tramo Vial: Mocupe – Oyotún no ha presentado accidentes hasta el momento

4

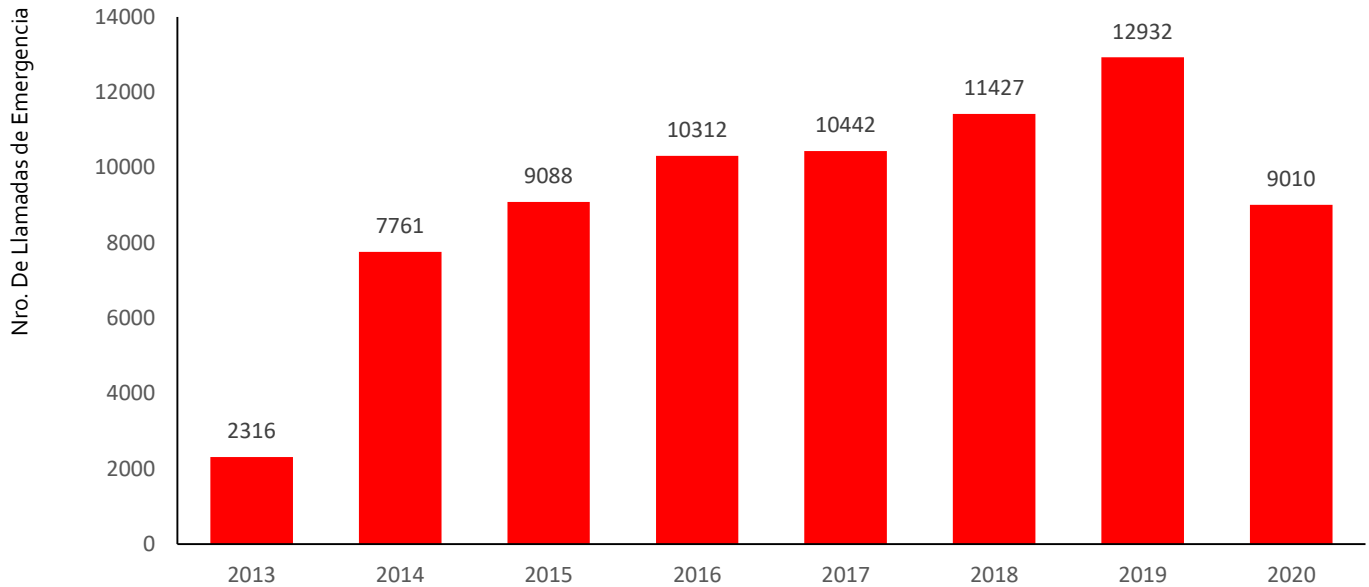
**REPORTE DE
LLAMADAS DE
EMERGENCIA**

REPORTE DE LLAMADAS DE EMERGENCIA



EVOLUCIÓN MENSUAL

● Red Vial N° 5 - Tramo Ancón-Huacho-Pativilca

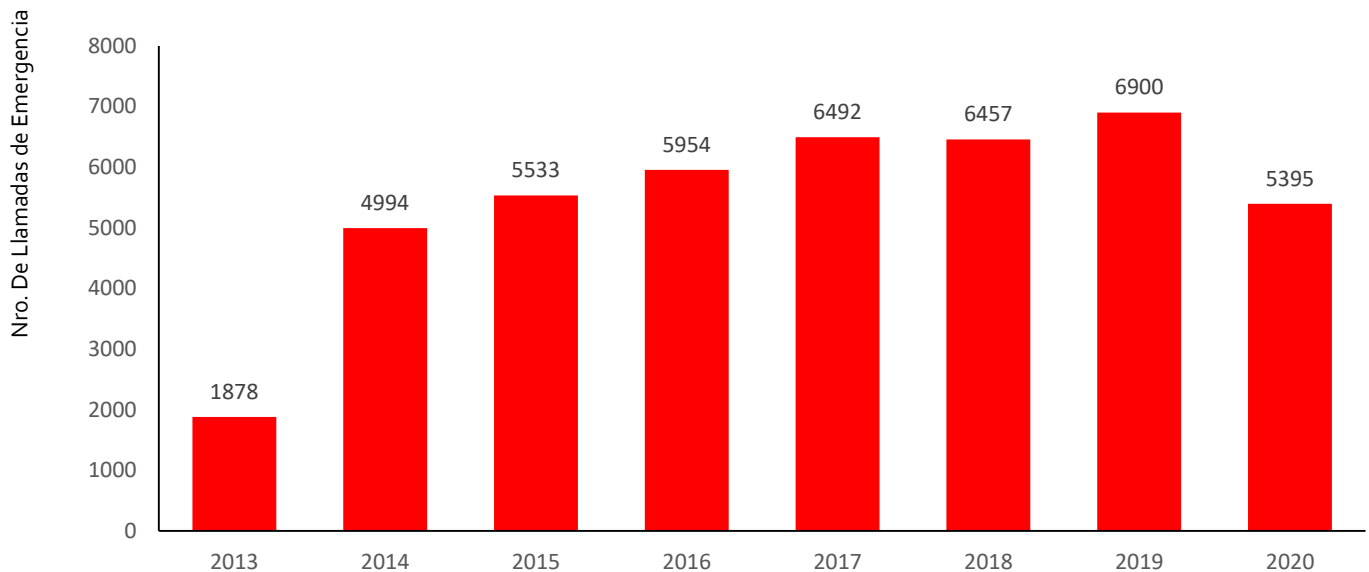


Fuente: Concesionario

Datos: Desde Homologación de Formatos (Sep-2013) a diciembre 2020

Elaboración: Supervisión Estadística Financiera - GSF

● Red Vial N° 6 - Pucusana-Cerro Azul-Ica



Fuente: Concesionario

Datos: Desde Homologación de Formatos (Sep-2013) a diciembre 2020

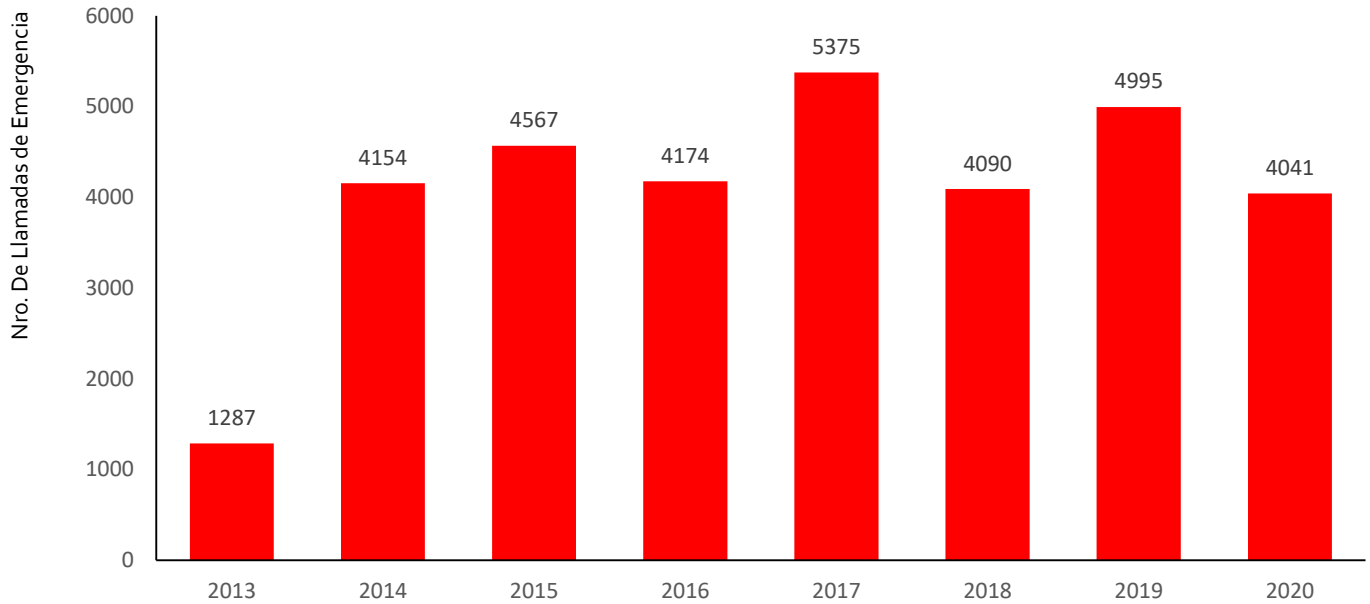
Elaboración: Supervisión Estadística Financiera - GSF

REPORTE DE LLAMADAS DE EMERGENCIA



EVOLUCIÓN MENSUAL

IIRSA Norte: Paita-Yurimaguas

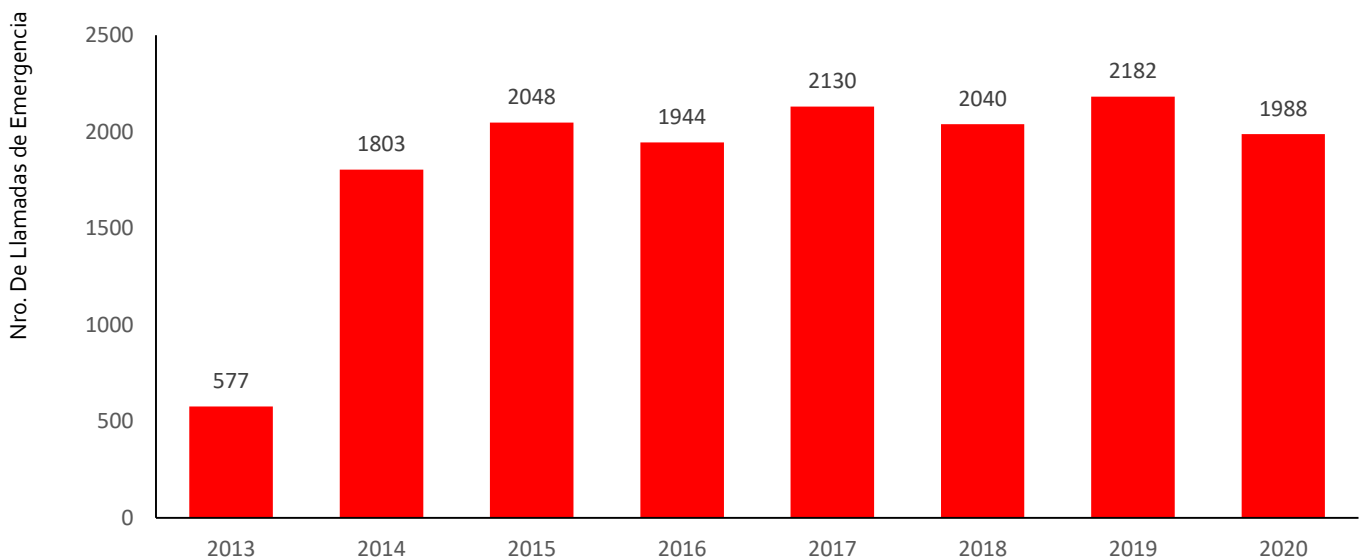


Fuente: Concesionario

Datos: Desde Homologación de Formatos (Sep-2013) a diciembre 2020

Elaboración: Supervisión Estadística Financiera - GSF

IIRSA Sur, Tramo 1: Marcona - Urcos



Fuente: Concesionario

Datos: Desde Homologación de Formatos (Sep-2013) a diciembre 2020

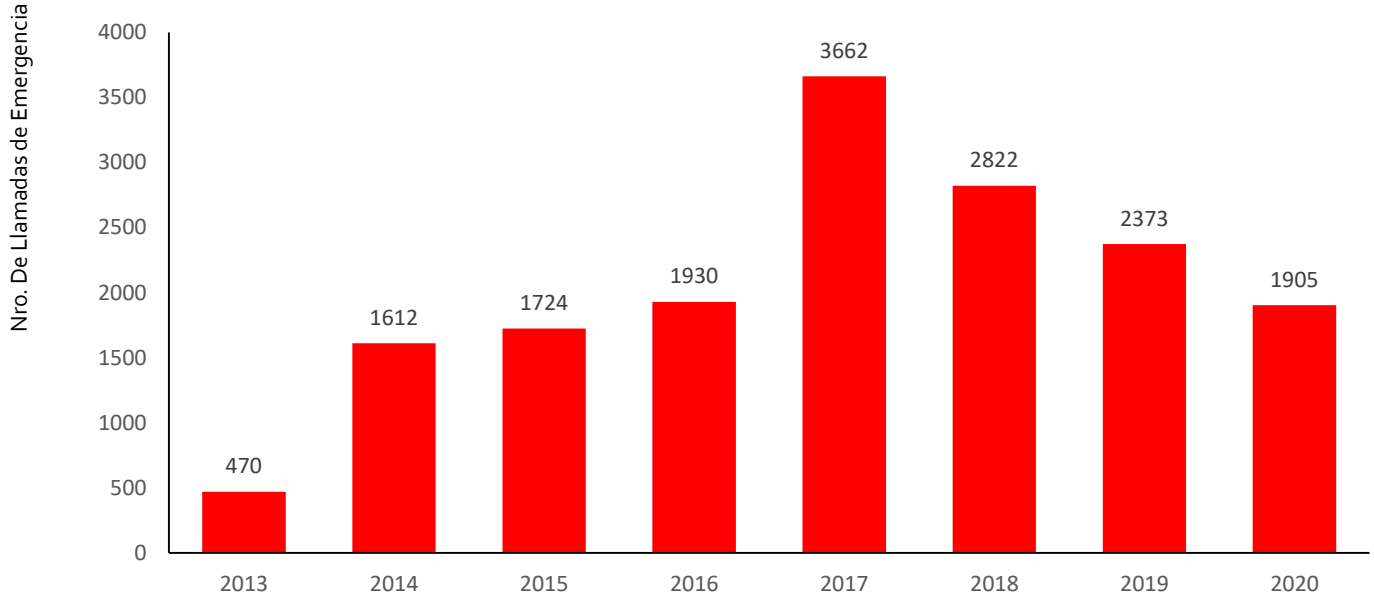
Elaboración: Supervisión Estadística Financiera - GSF

REPORTE DE LLAMADAS DE EMERGENCIA



EVOLUCIÓN MENSUAL

● IIRSA Sur, Tramo 5: Ilo, Matarani - Azángaro

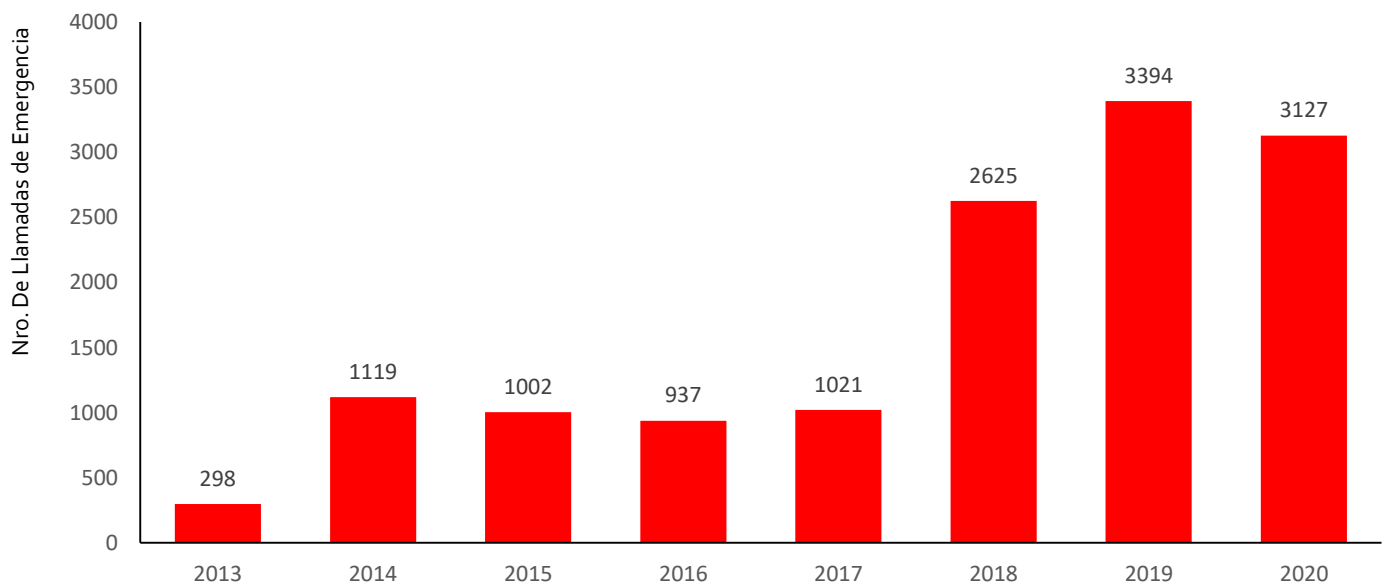


Fuente: Concesionario

Datos: Desde Homologación de Formatos (Sep-2013) a diciembre 2020

Elaboración: Supervisión Estadística Financiera - GSF

● Red Vial N° 4 - Pativilca - Puerto Salaverry



Fuente: Concesionario

Datos: Desde Homologación de Formatos (Sep-2013) a diciembre 2020

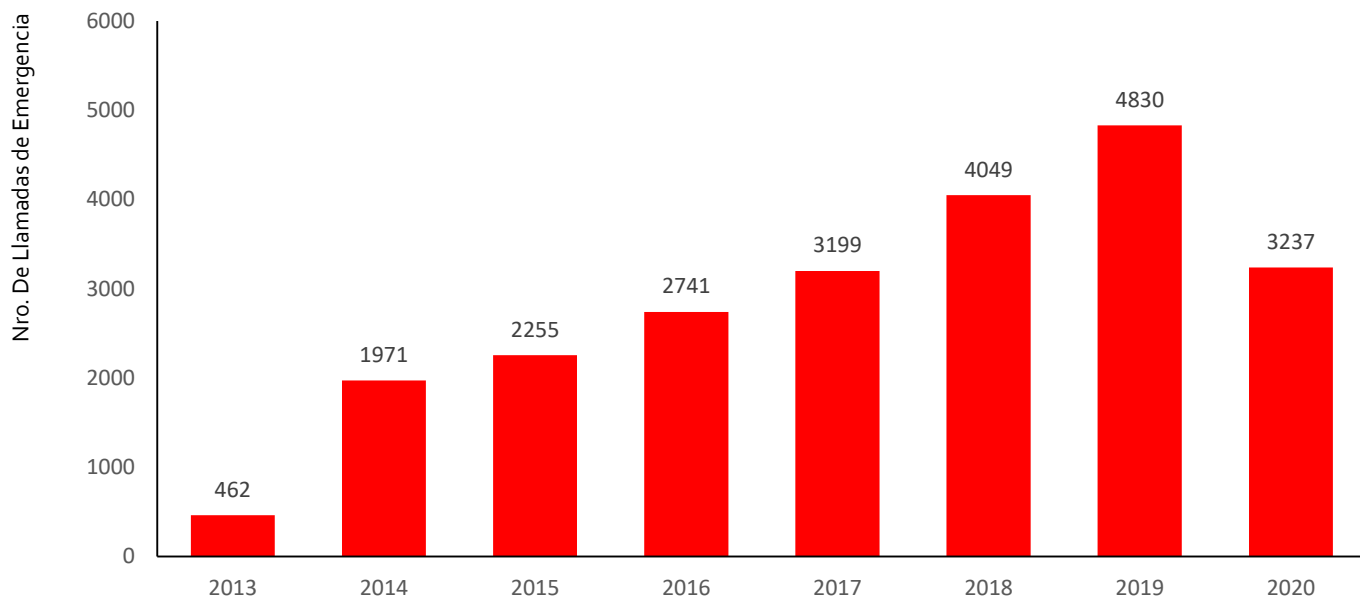
Elaboración: Supervisión Estadística Financiera - GSF

REPORTE DE LLAMADAS DE EMERGENCIA



EVOLUCIÓN MENSUAL

● Autopista del Sol - Trujillo-Sullana

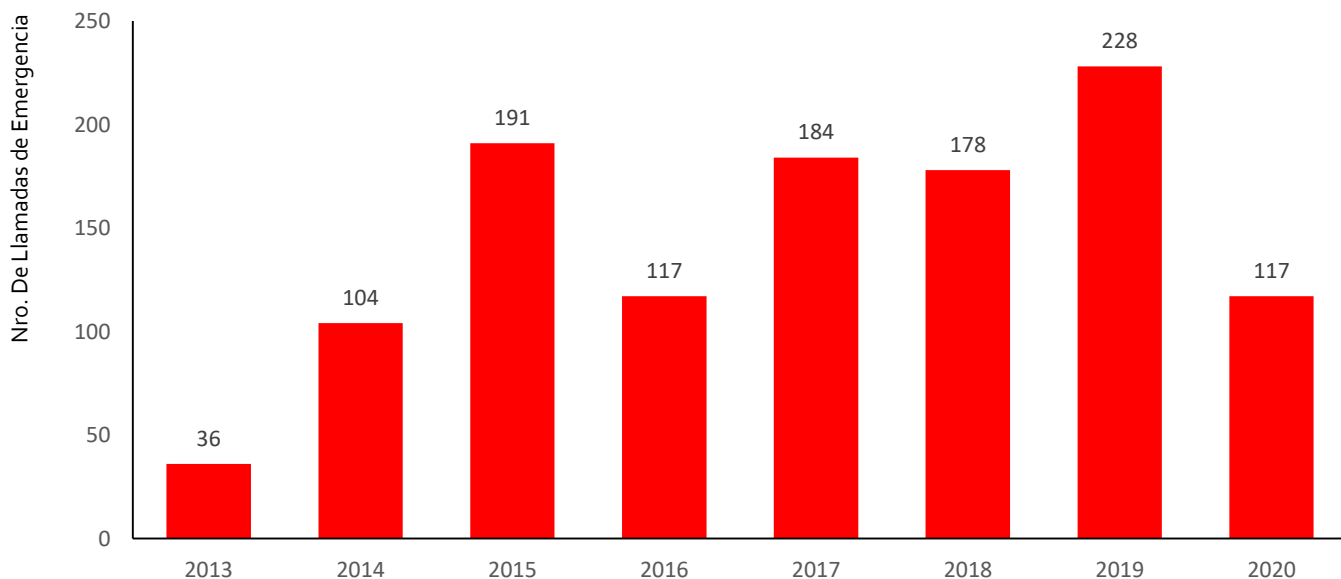


Fuente: Concesionario

Datos: Desde Homologación de Formatos (Sep-2013) a diciembre 2020

Elaboración: Supervisión Estadística Financiera - GSF

● Buenos Aires-Canchaque



Fuente: Concesionario

Datos: Desde Homologación de Formatos (Sep-2013) a diciembre 2020

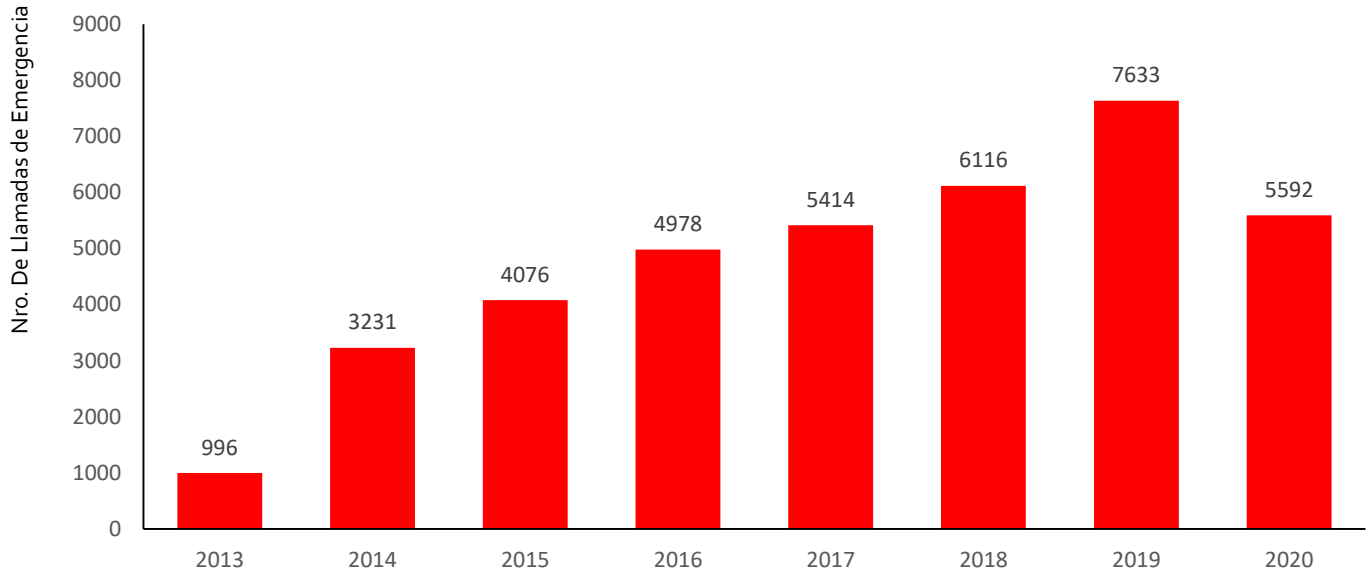
Elaboración: Supervisión Estadística Financiera - GSF

REPORTE DE LLAMADAS DE EMERGENCIA



IIRSA Centro - Tramo 2

EVOLUCIÓN MENSUAL

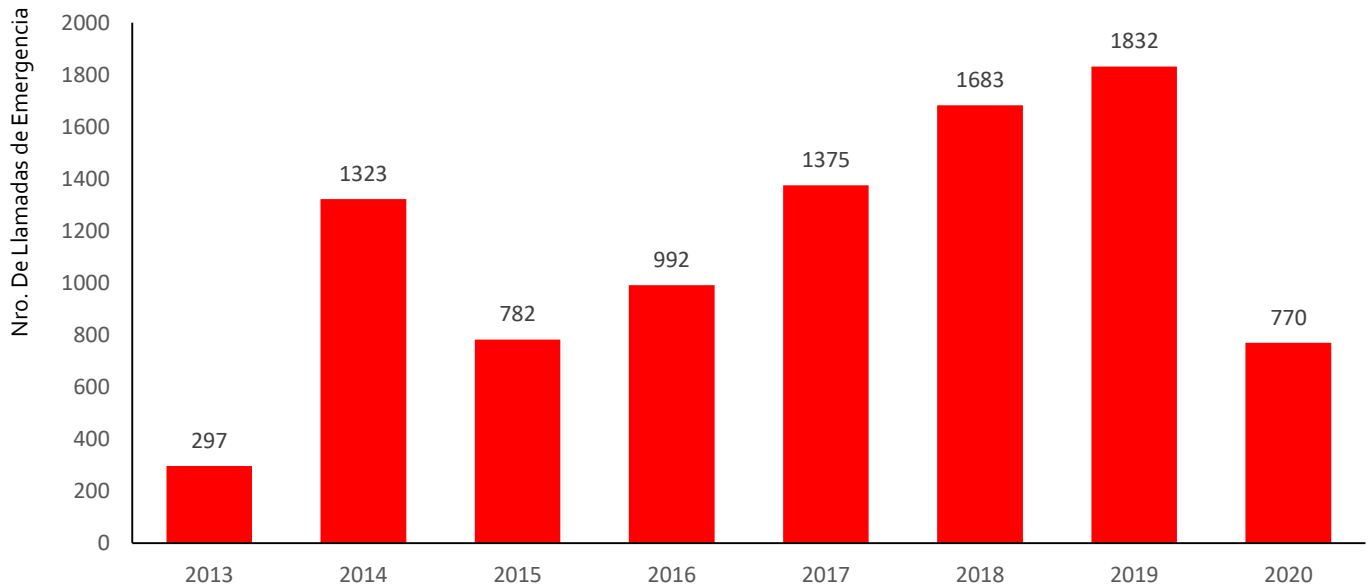


Fuente: Concesionario

Datos: Desde Homologación de Formatos (Sep-2013) a diciembre 2020

Elaboración: Supervisión Estadística Financiera - GSF

IIRSA Sur, Tramo 4: Azángaro-Inambari



Fuente: Concesionario

Datos: Desde Homologación de Formatos (Sep-2013) a diciembre 2020

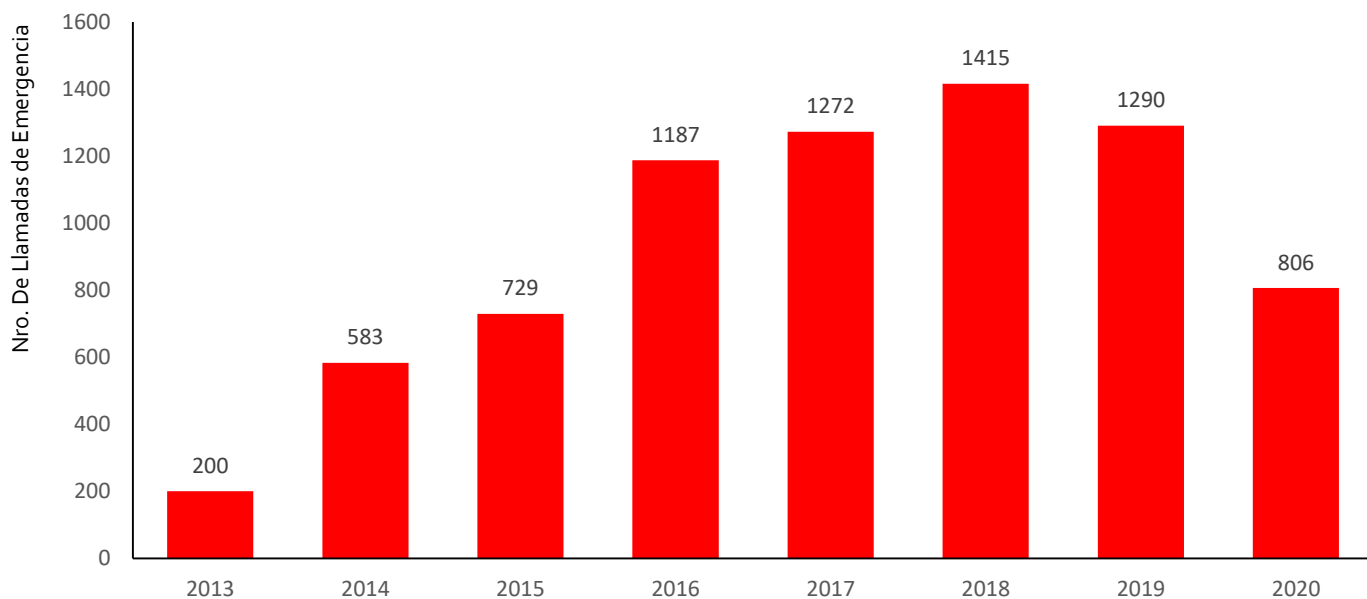
Elaboración: Supervisión Estadística Financiera - GSF

REPORTE DE LLAMADAS DE EMERGENCIA



EVOLUCIÓN MENSUAL

IIRSA Sur, Tramo 3: Inambari-Iñapari

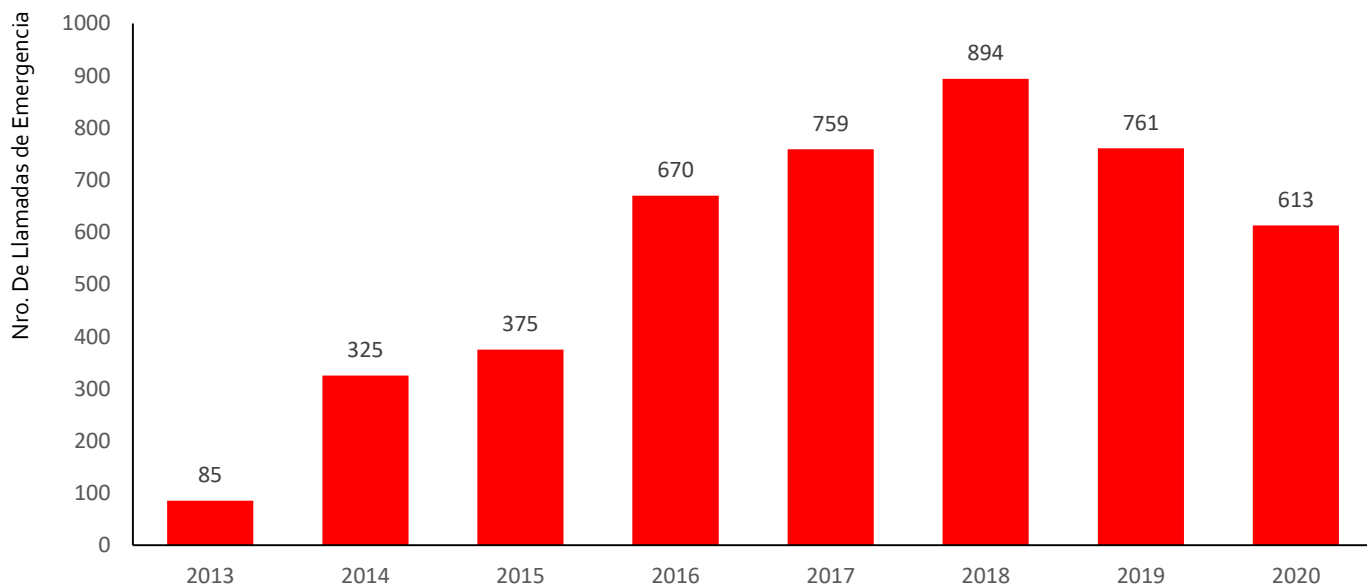


Fuente: Concesionario

Datos: Desde Homologación de Formatos (Sep-2013) a diciembre 2020

Elaboración: Supervisión Estadística Financiera - GSF

IIRSA Sur, Tramo 2 : Urcos-Inambari



Fuente: Concesionario

Datos: Desde Homologación de Formatos (Sep-2013) a diciembre 2020

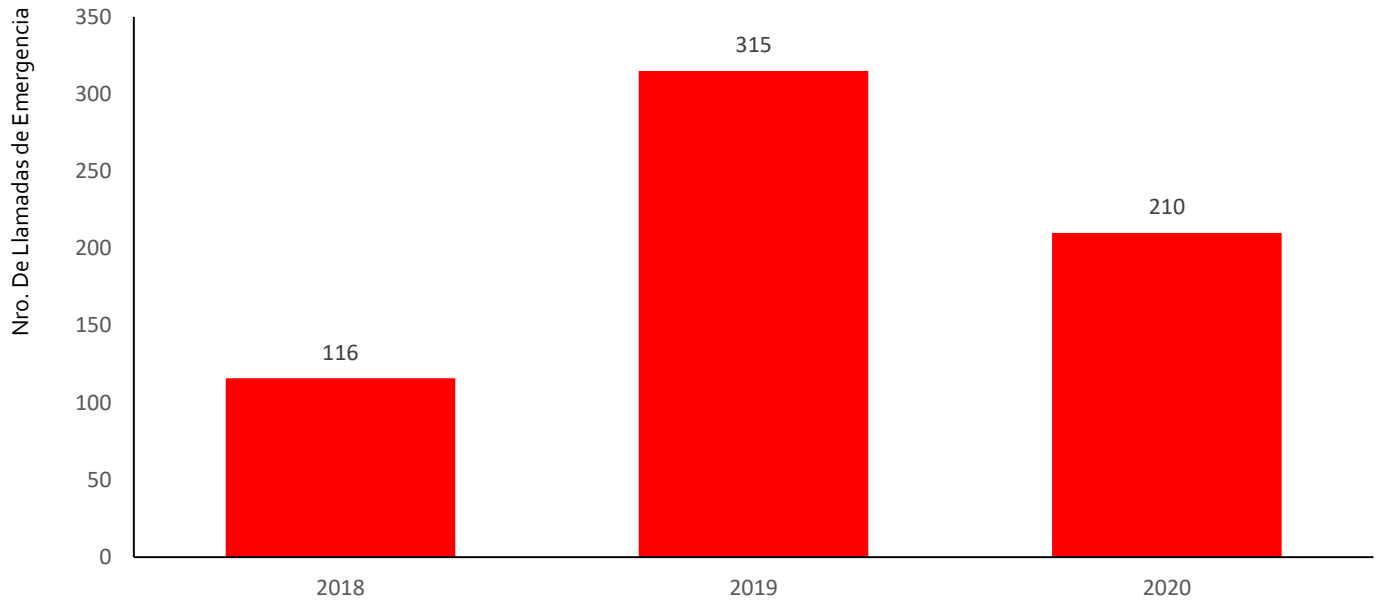
Elaboración: Supervisión Estadística Financiera - GSF

REPORTE DE LLAMADAS DE EMERGENCIA



EVOLUCIÓN MENSUAL

● Tramo Vial - Ovalo Chancay - Huaral - Acos

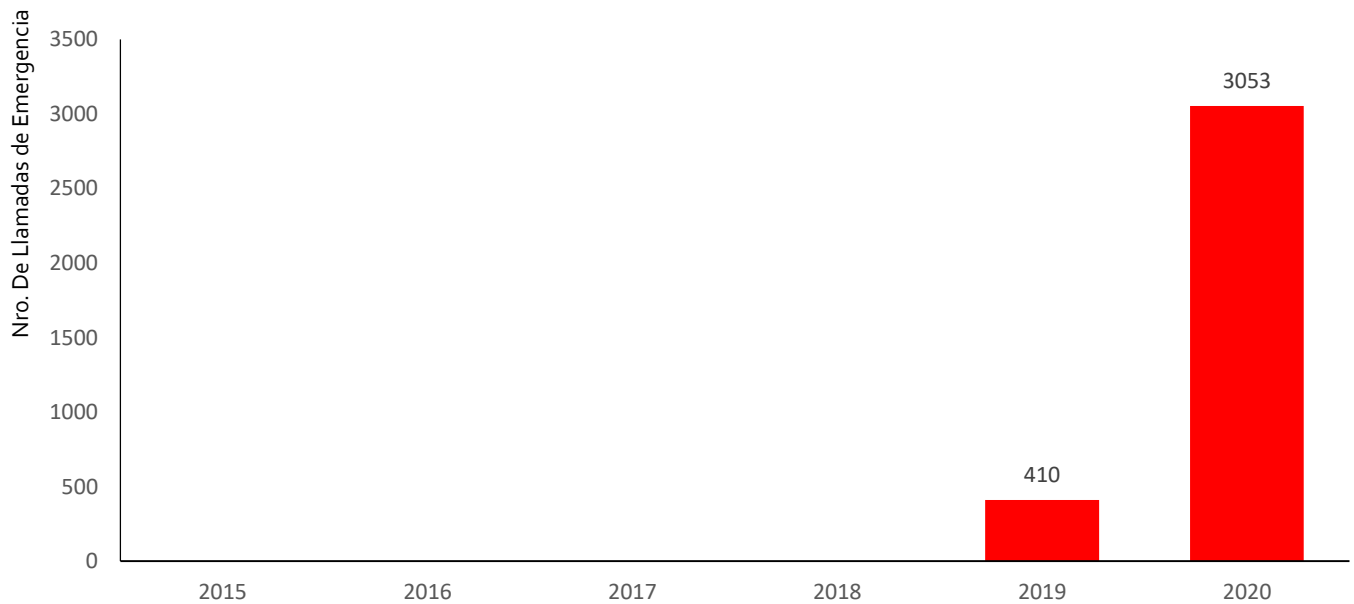


Fuente: Concesionario

Datos: Desde Marzo 2018 a diciembre 2020

Elaboración: Supervisión Estadística Financiera - GSF

● Longitudinal de la Sierra Tramo 2



Fuente: Concesionario

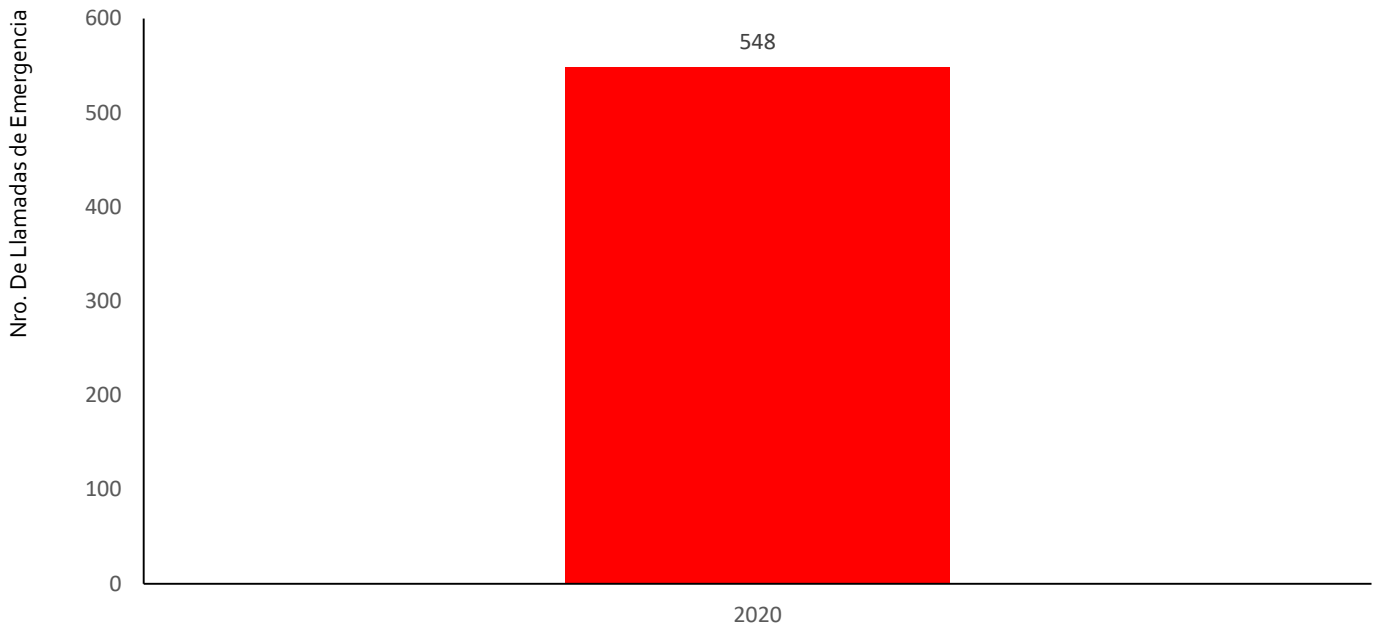
Elaboración: Supervisión Estadística Financiera - GSF

REPORTE DE LLAMADAS DE EMERGENCIA



EVOLUCIÓN MENSUAL

Tramo Vial Desvío Quilca - La Concordia

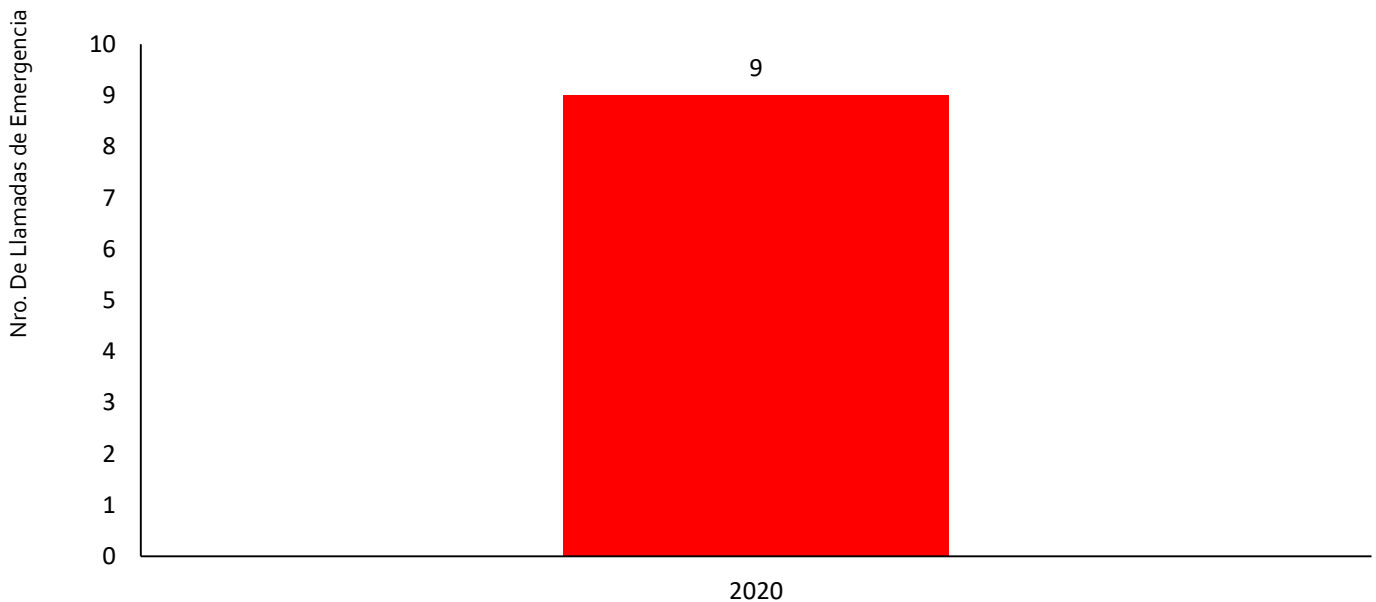


Fuente: Concesionario

Datos: Desde agosto 2020 a diciembre 2020

Elaboración: Supervisión Estadística Financiera - GSF

Tramo Vial: Mocupe – Oyotún



Fuente: Concesionario

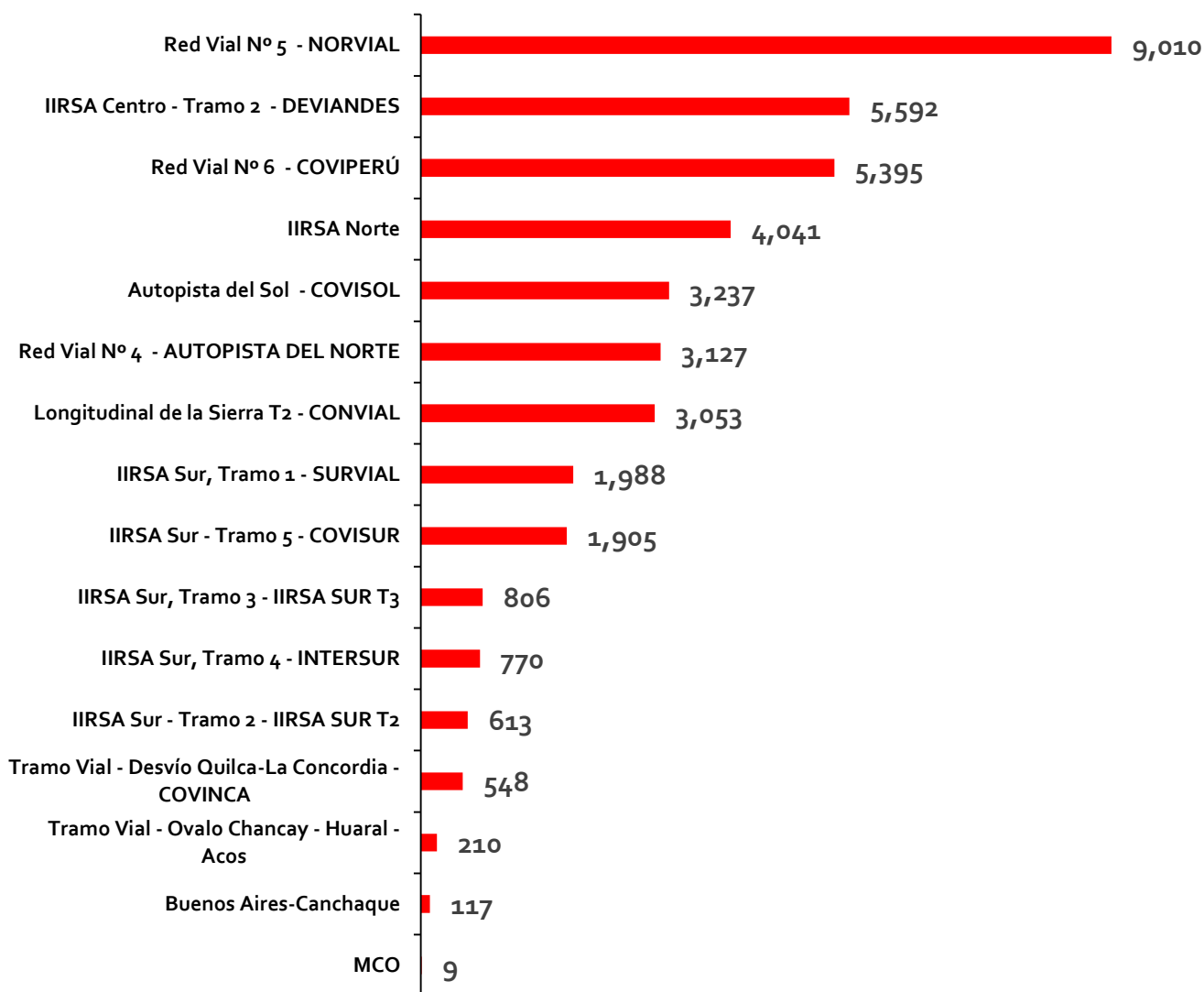
Datos: Desde agosto 2020 a diciembre 2020

Elaboración: Supervisión Estadística Financiera - GSF

REPORTE DE LLAMADAS DE EMERGENCIA



Ranking de Concesiones* N° Llamadas de Emergencia Acumulado de Enero – diciembre 2020



* - Concesión del Tramo Vial Desvío Quilca-La Concordia-COVINCA y Tramo Vial: Mocupe – Oyotún comenzaron a remitir el Reporte de Llamadas de emergencia desde agosto 2020.

5

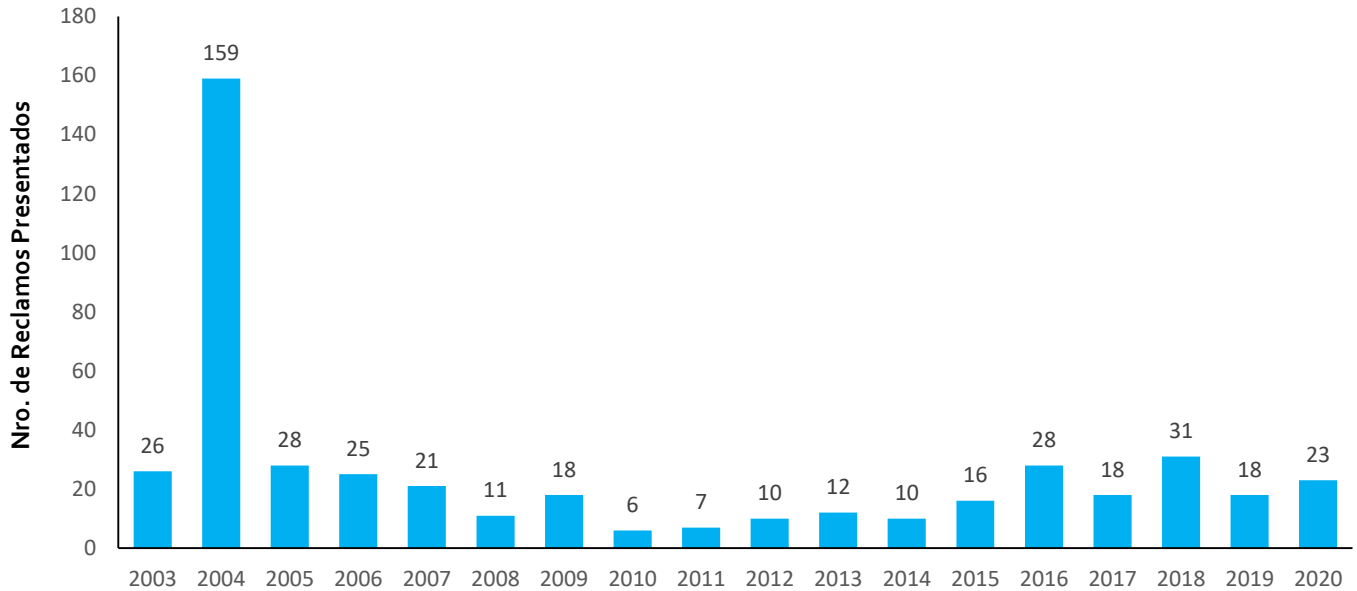
REPORTE DE RECLAMOS

REPORTE DE RECLAMOS



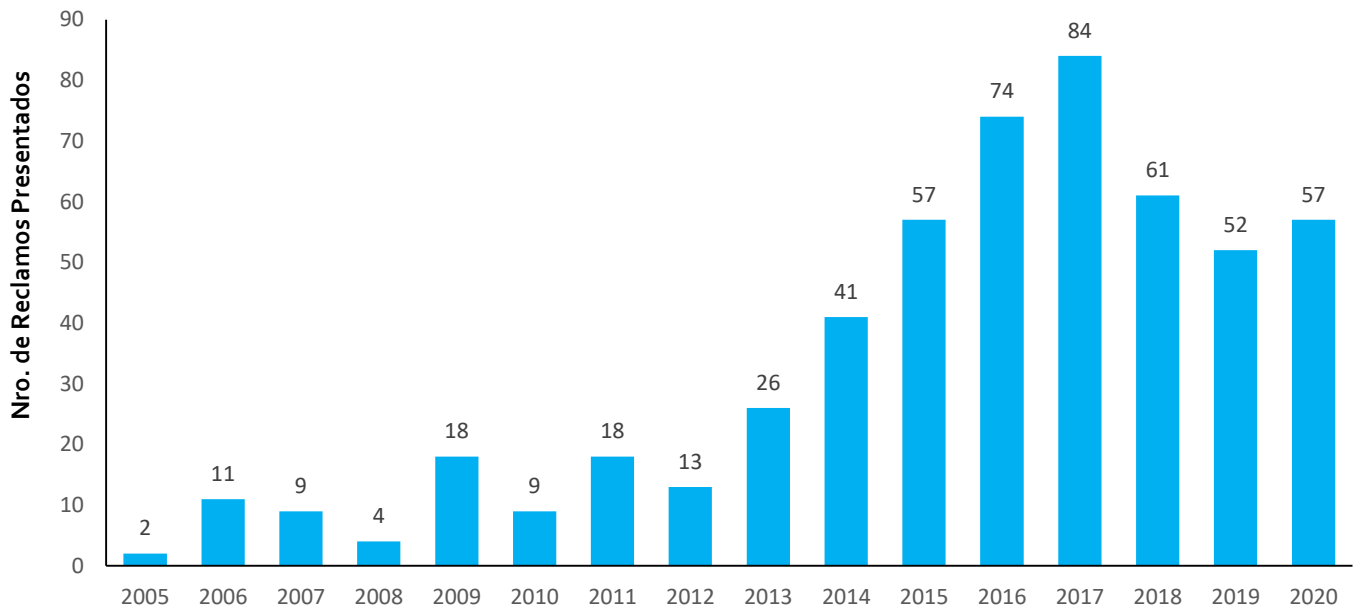
EVOLUCIÓN ANUAL

Red Vial N° 5 - Tramo Ancón-Huacho-Pativilca



Fuente: Concesionario
Elaboración: Supervisión Estadística Financiera - GSF

Red Vial N° 6 - Pucusana-Cerro Azul-Ica



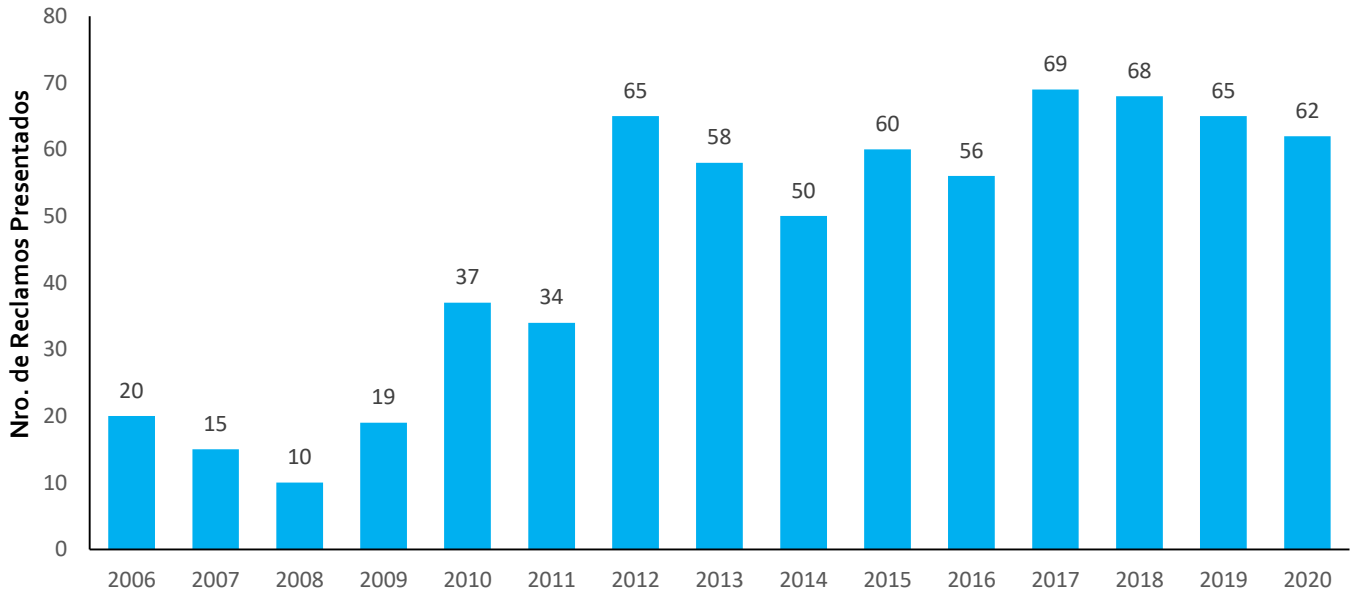
Fuente: Concesionario
Elaboración: Supervisión Estadística Financiera - GSF

REPORTE DE RECLAMOS



EVOLUCIÓN ANUAL

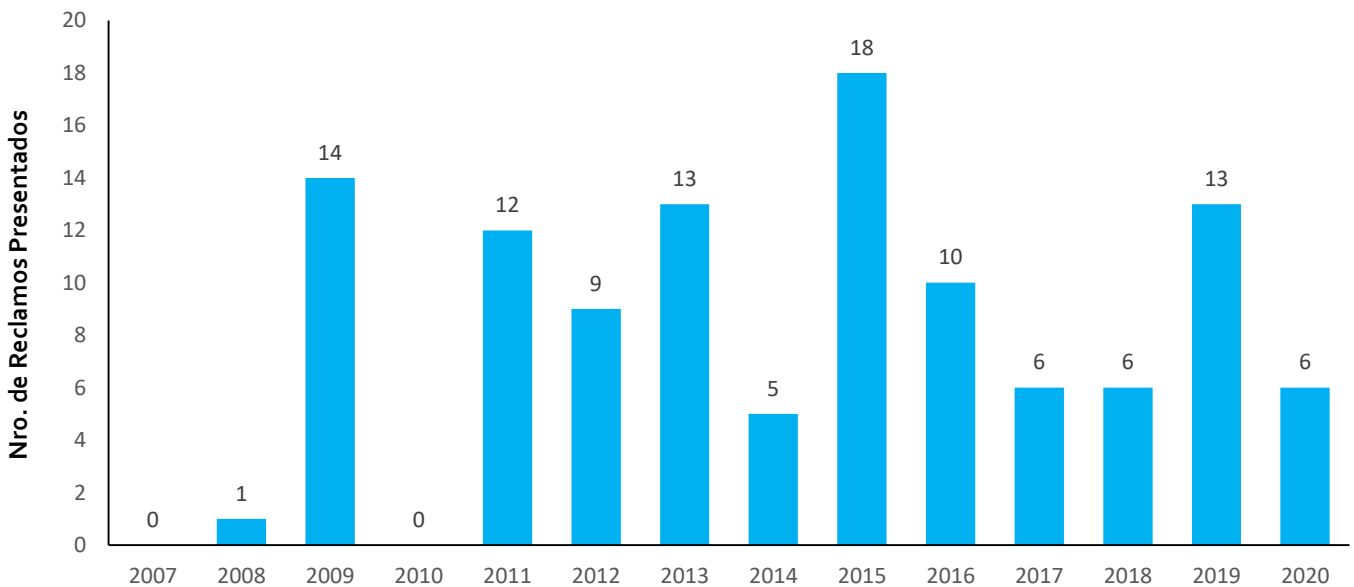
IIRSA Norte: Paita-Yurimaguas



Fuente: Concesionario

Elaboración: Supervisión Estadística Financiera - GSF

IIRSA Sur, Tramo 1: Marcona - Urcos



Fuente: Concesionario

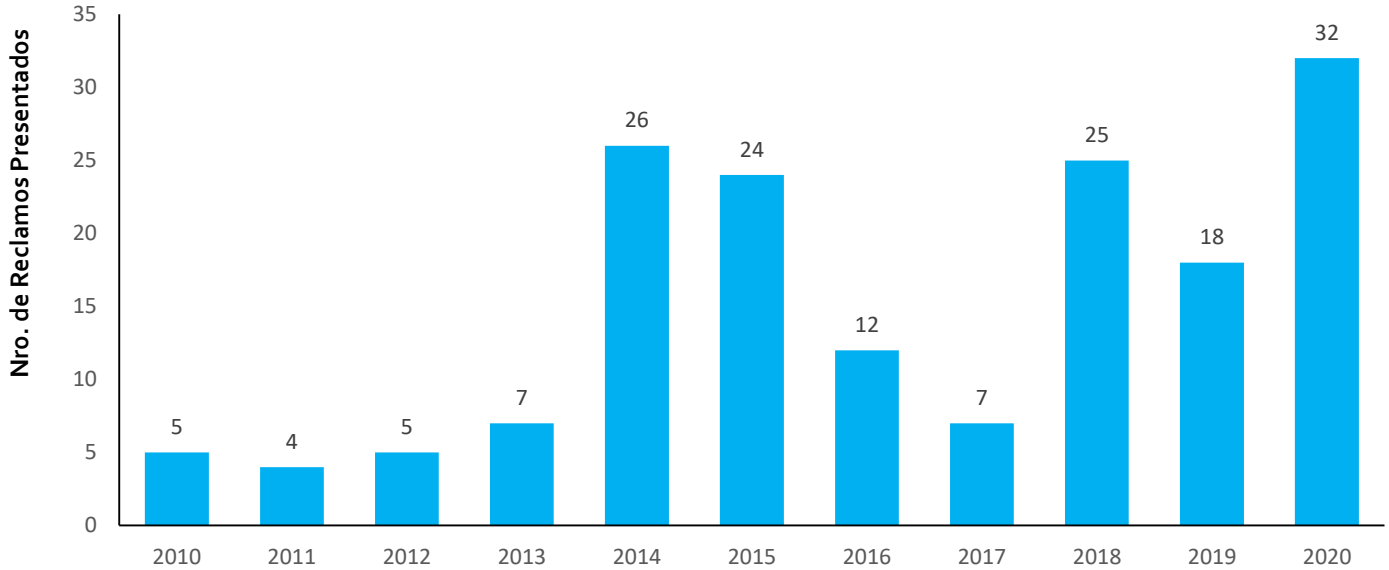
Elaboración: Supervisión Estadística Financiera - GSF

REPORTE DE RECLAMOS



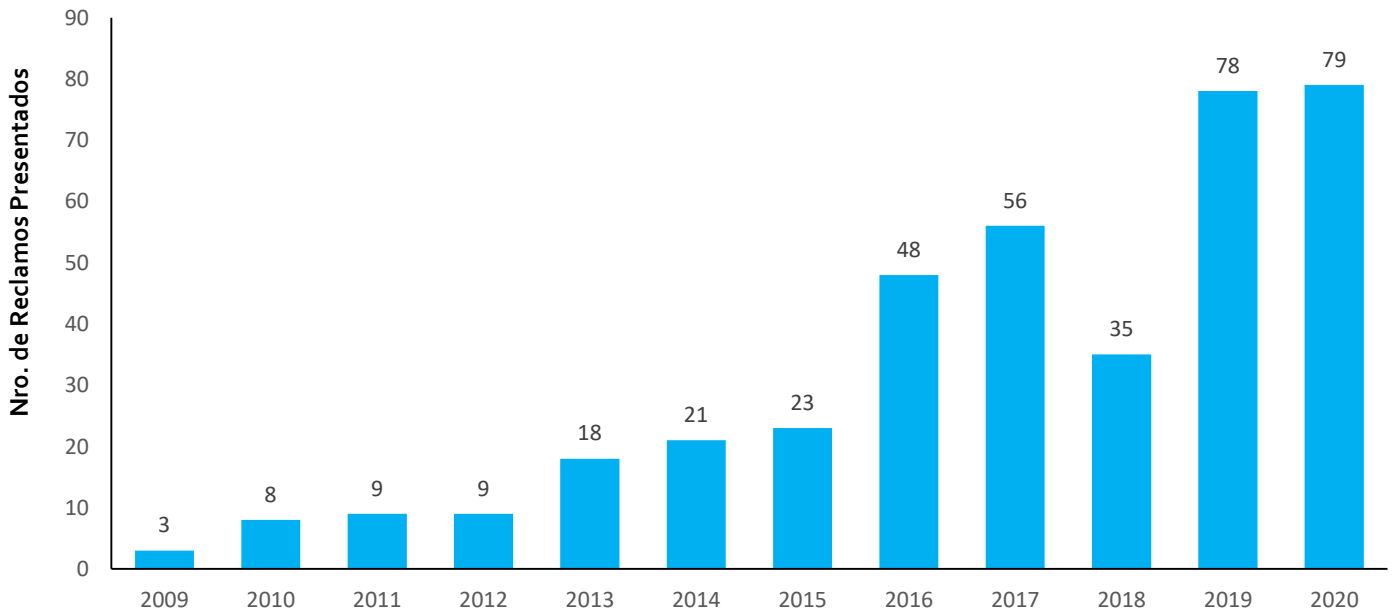
EVOLUCIÓN ANUAL

● IIRSA Sur, Tramo 5: Ilo, Matarani - Azángaro



Fuente: Concesionario
Elaboración: Supervisión Estadística Financiera - GSF

● Red Vial N° 4 - Pativilca - Puerto Salaverry



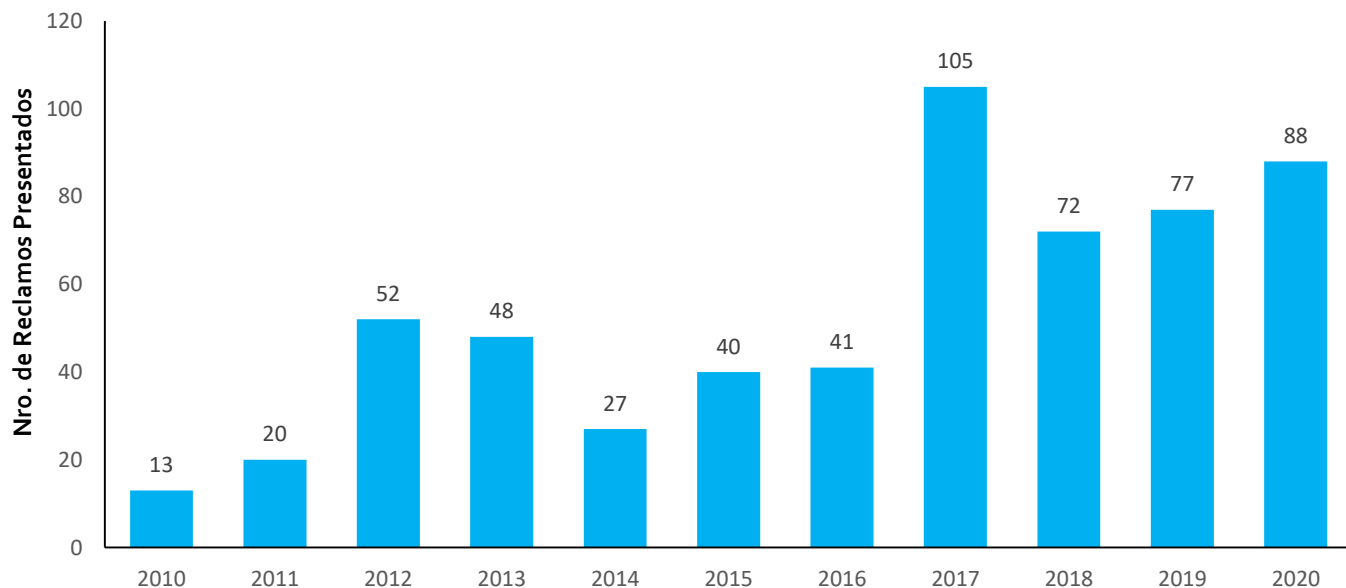
Fuente: Concesionario
Elaboración: Supervisión Estadística Financiera - GSF

REPORTE DE RECLAMOS



EVOLUCIÓN ANUAL

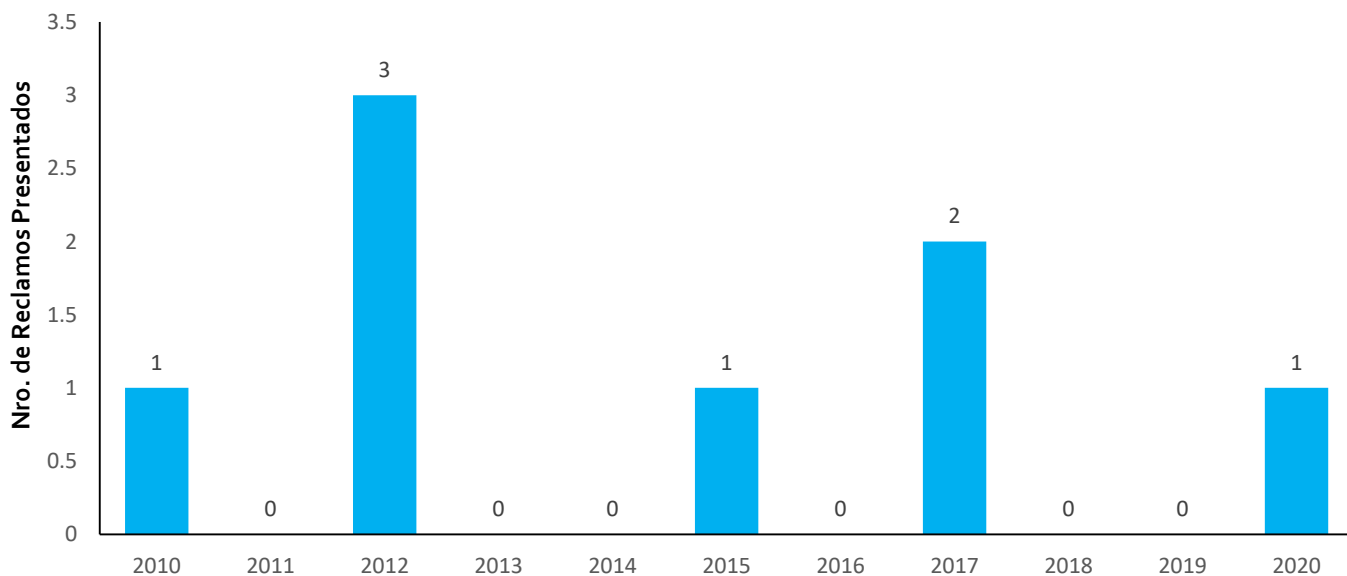
● Autopista del Sol - Trujillo-Sullana



Fuente: Concesionario

Elaboración: Supervisión Estadística Financiera - GSF

● Buenos Aires-Canchaque



Fuente: Concesionario

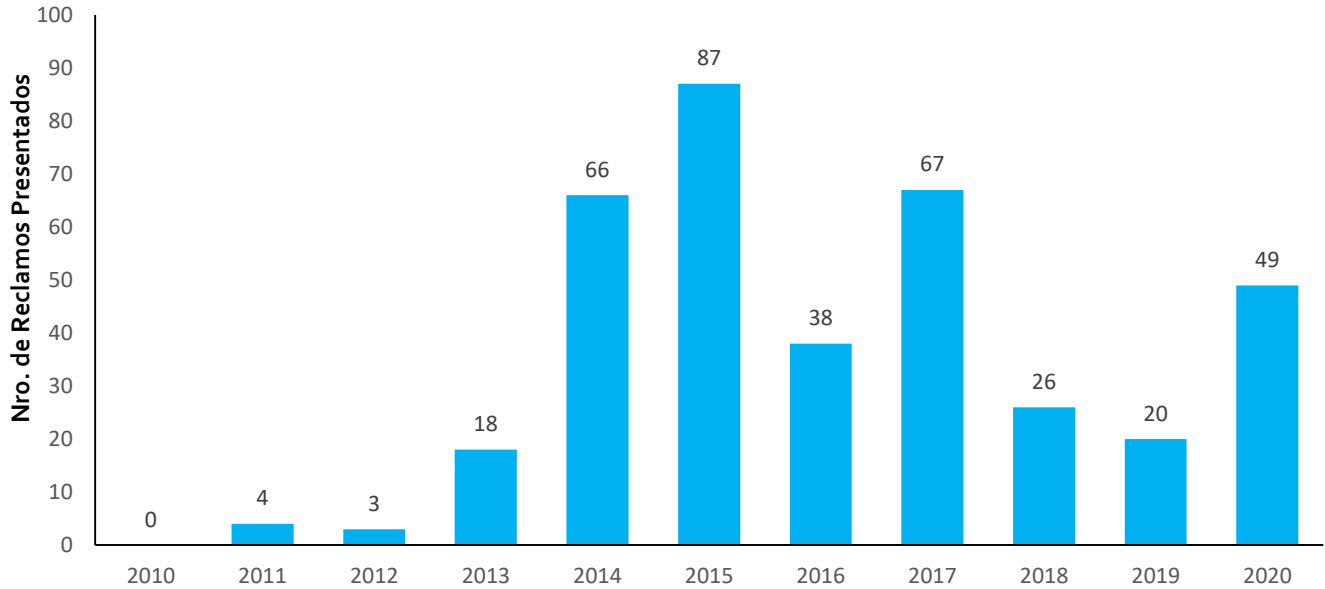
Elaboración: Supervisión Estadística Financiera - GSF

REPORTE DE RECLAMOS



IIRSA Centro - Tramo 2

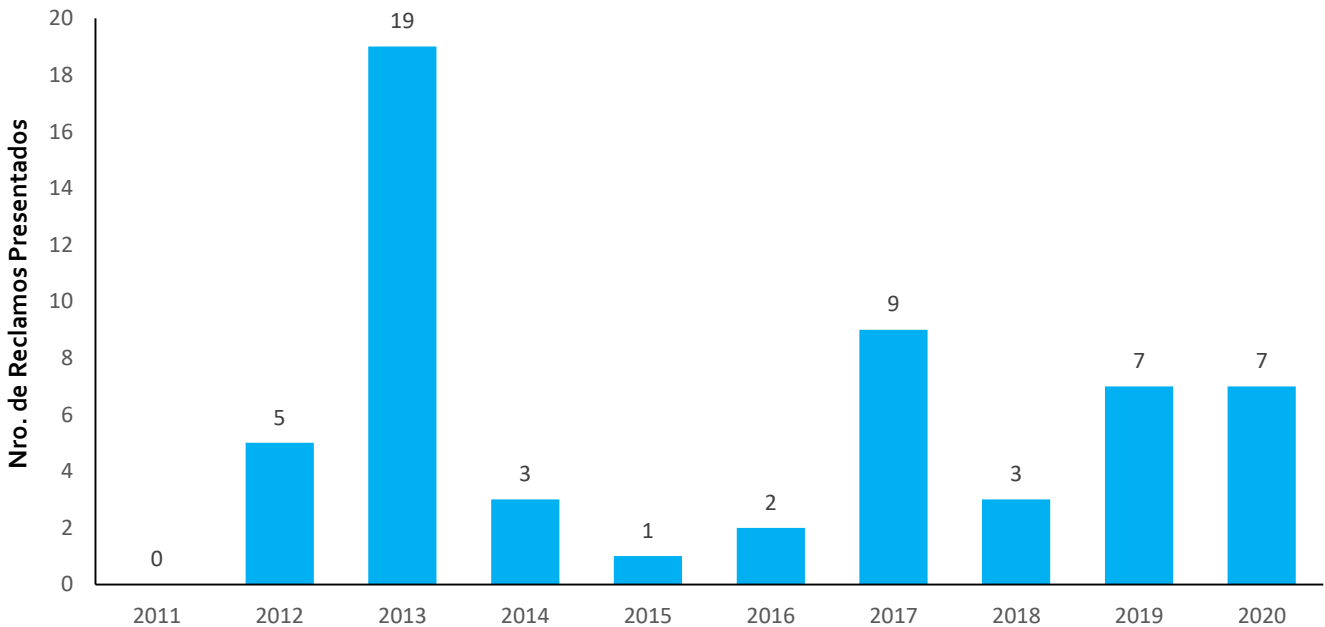
EVOLUCIÓN ANUAL



Fuente: Concesionario

Elaboración: Supervisión Estadística Financiera - GSF

IIRSA Sur, Tramo 4: Azángaro-Inambari



Fuente: Concesionario

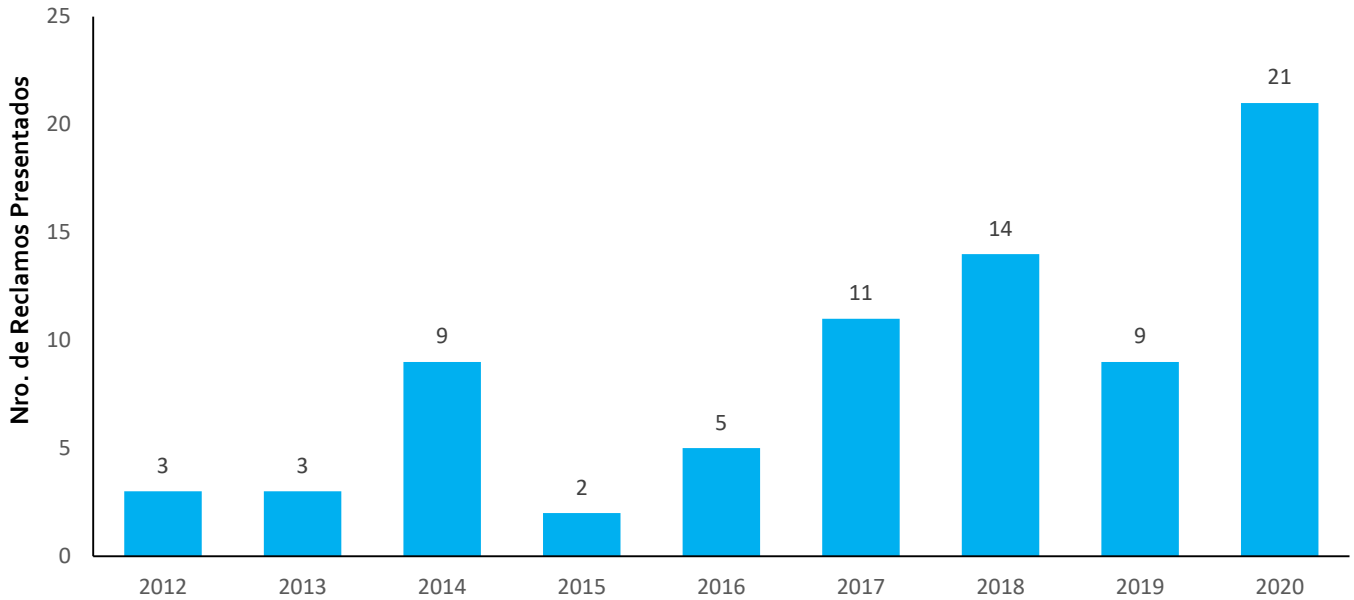
Elaboración: Supervisión Estadística Financiera - GSF

REPORTE DE RECLAMOS



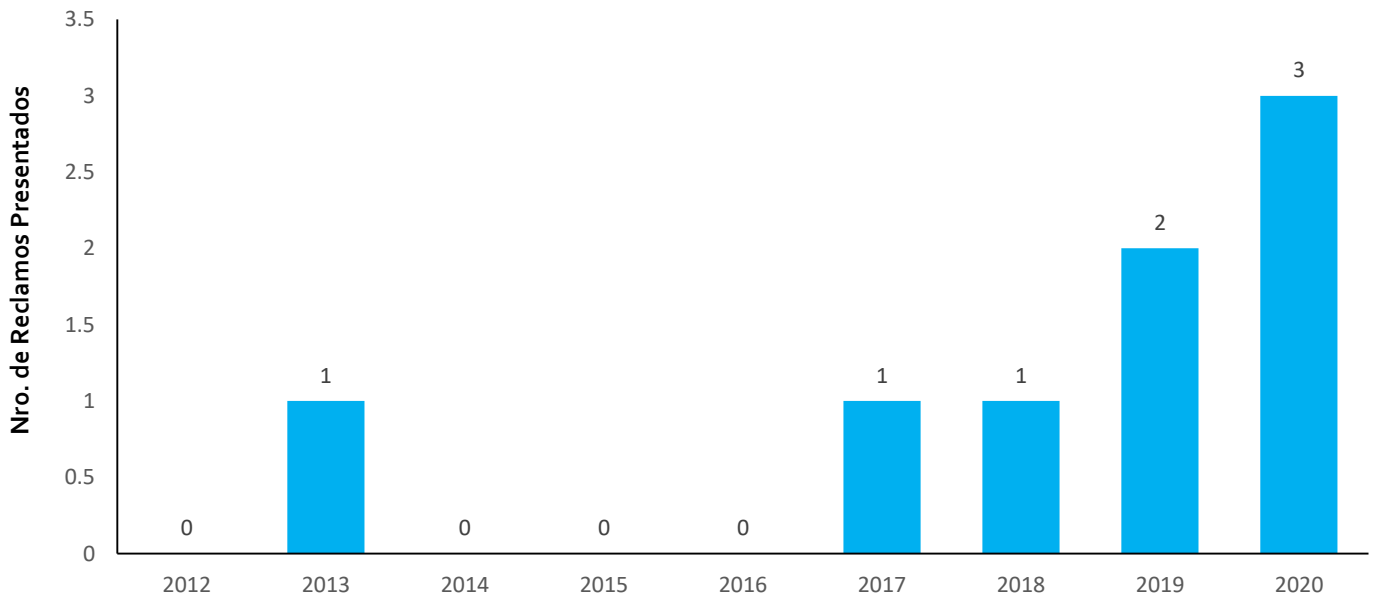
EVOLUCIÓN ANUAL

● IIRSA Sur, Tramo 3: Inambari-Iñapari



Fuente: Concesionario
Elaboración: Supervisión Estadística Financiera - GSF

● IIRSA Sur, Tramo 2 : Urcos-Inambari



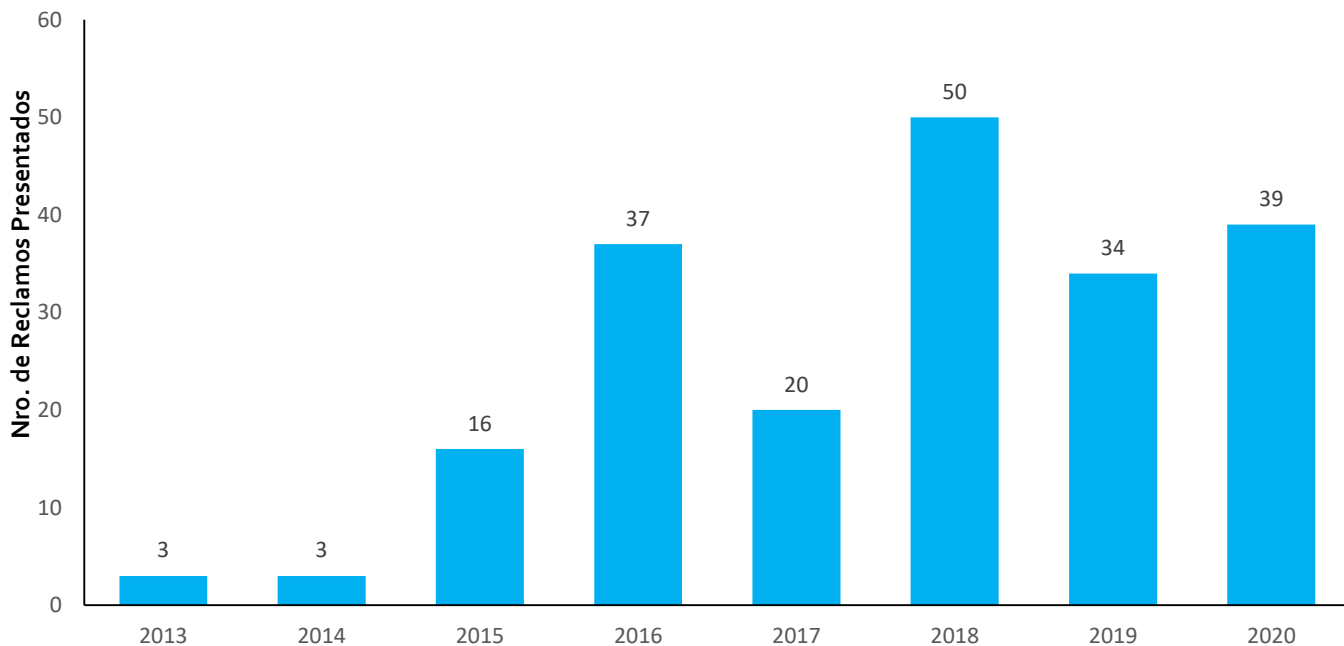
Fuente: Concesionario
Elaboración: Supervisión Estadística Financiera - GSF

REPORTE DE RECLAMOS



EVOLUCIÓN ANUAL

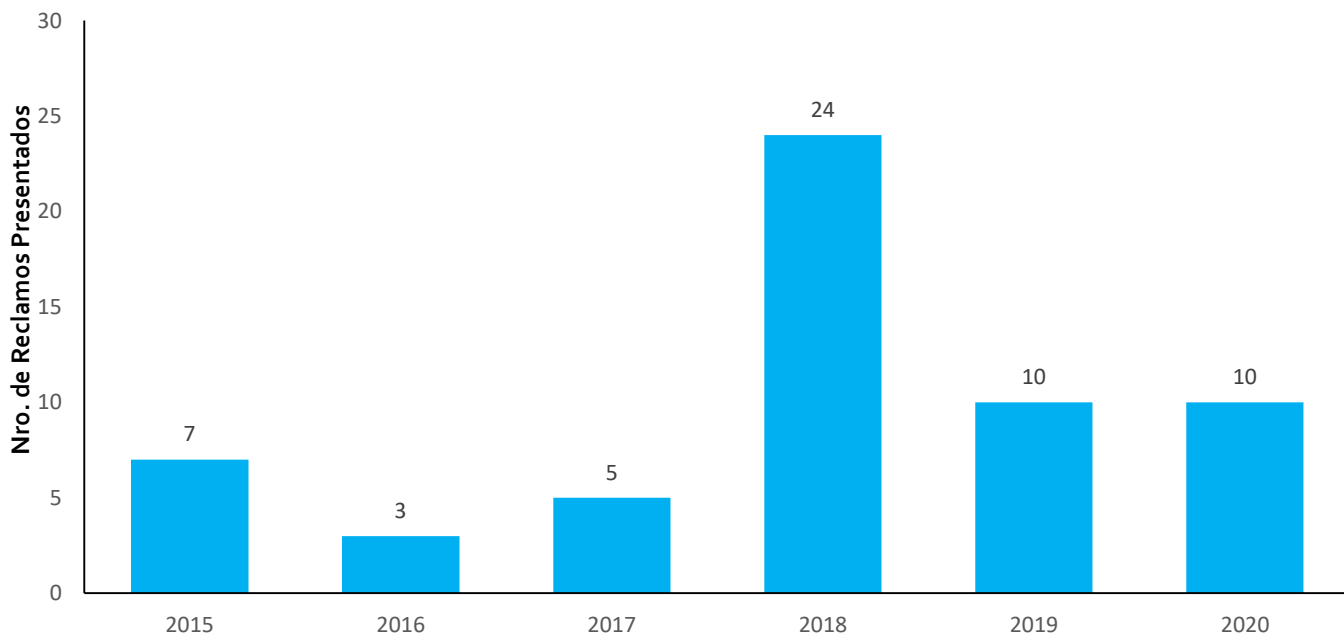
Tramo Vial Desvío Quilca - La Concordia



Fuente: Concesionario

Elaboración: Supervisión Estadística Financiera - GSF

Longitudinal de la Sierra Tramo 2



Fuente: Concesionario

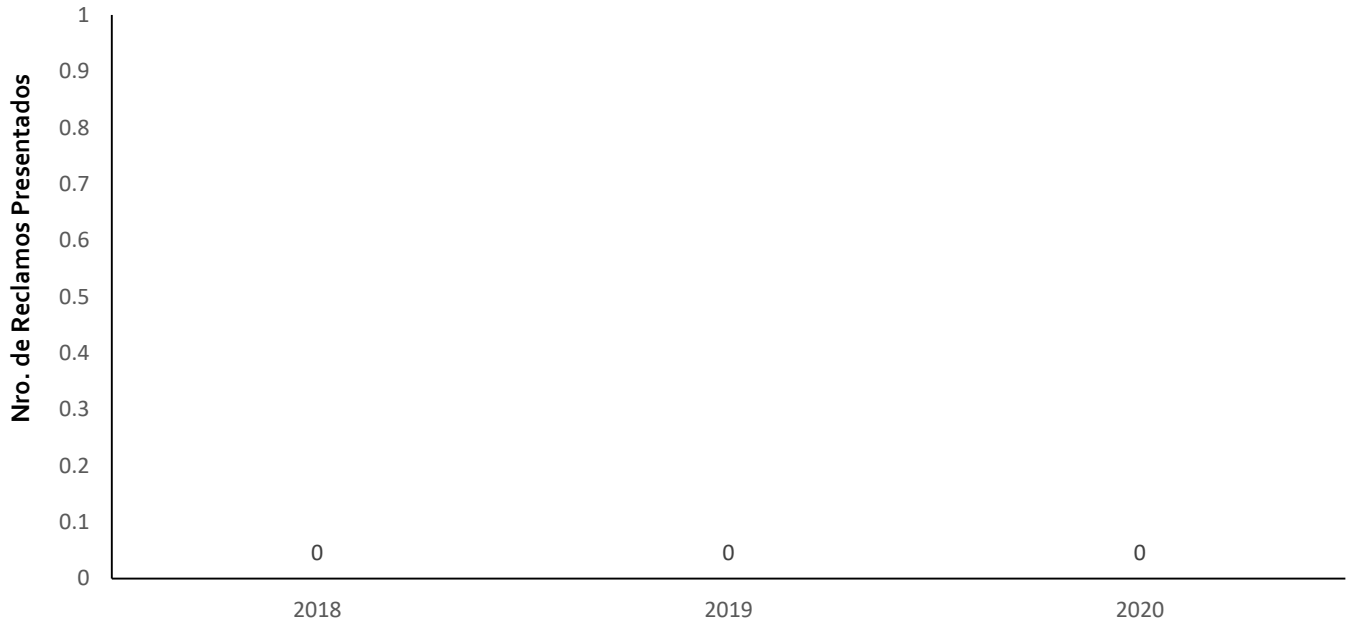
Elaboración: Supervisión Estadística Financiera - GSF

REPORTE DE RECLAMOS



EVOLUCIÓN ANUAL

● Tramo Vial - Ovalo Chancay - Huaral - Acos

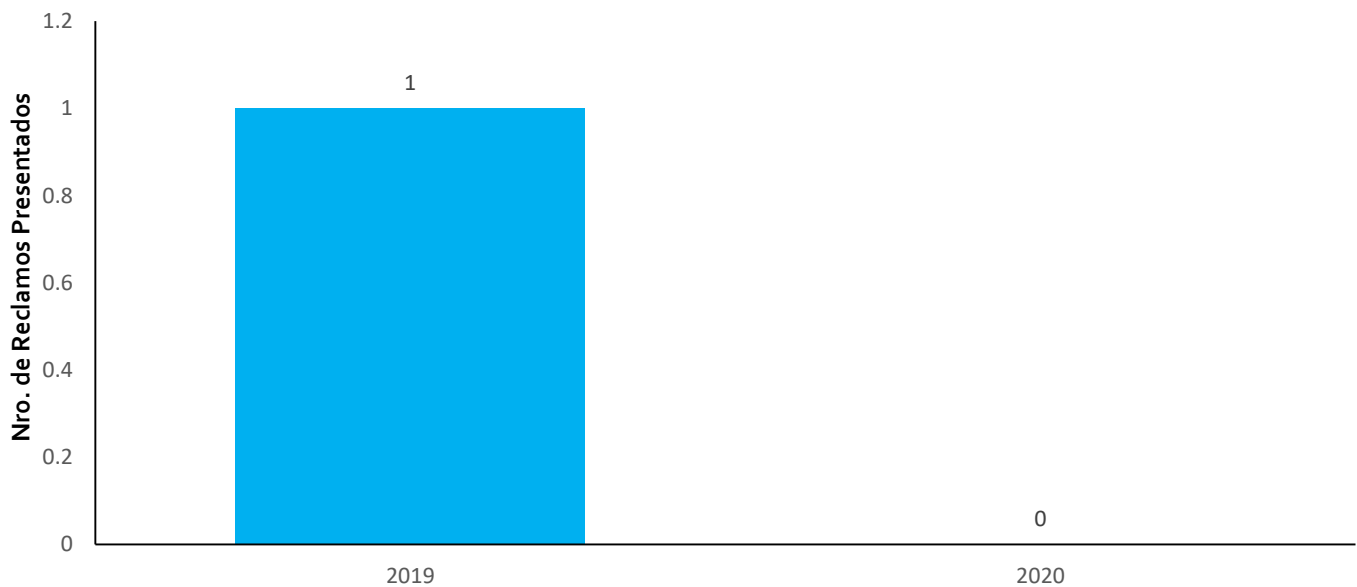


Hasta ahora no ha reportado reclamo alguno.

Fuente: Concesionario

Elaboración: Supervisión Estadística Financiera - GSF

● Tramo Vial - Nuevo Mocupe - Cayaltí - Oyotún

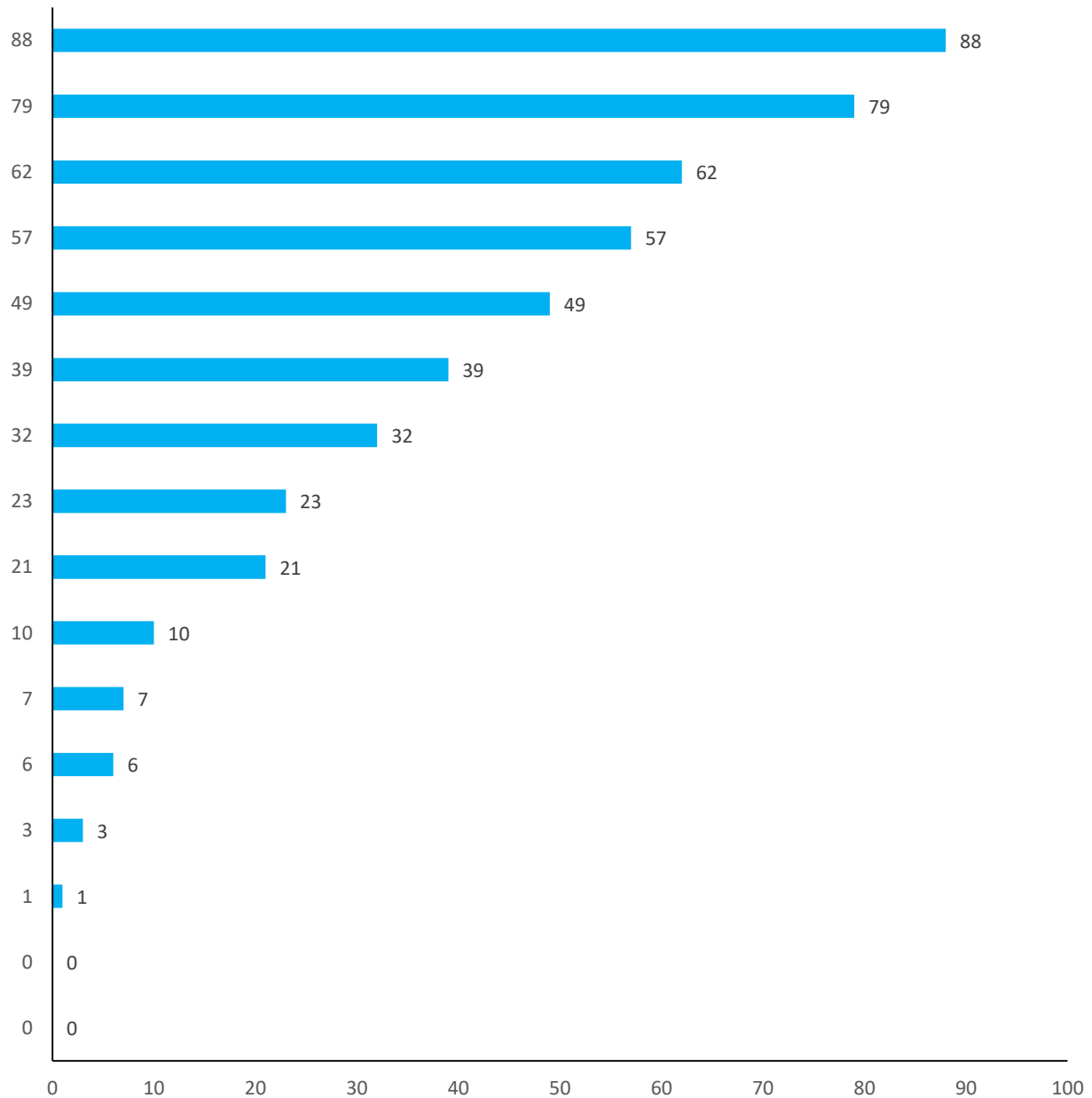


Fuente: Concesionario

Elaboración: Supervisión Estadística Financiera - GSF



Ranking de Concesiones N° Reclamos Presentados Acumulado de Enero – diciembre 2020



6

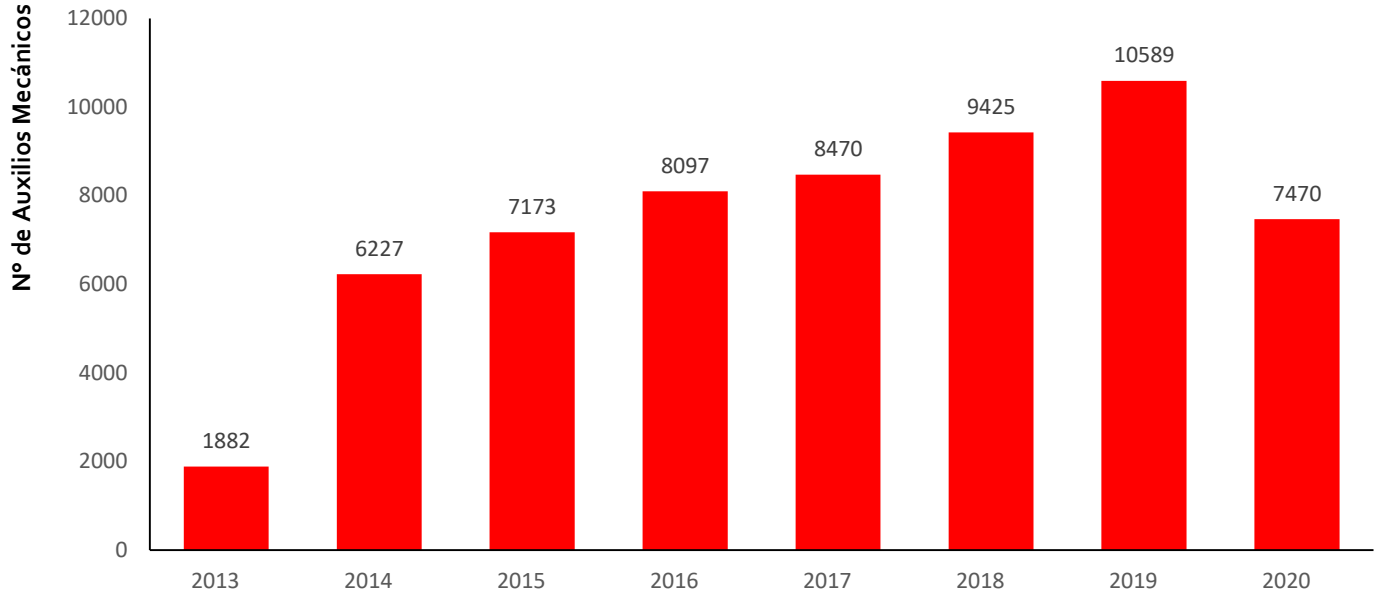
REPORTE DE AUXILIO MECÁNICO Y REMOLQUE DE GRÚA

REPORTE DE AUXILIO MECÁNICO Y REMOLQUE



Red Vial N° 5 - Tramo Ancón-Huacho-Pativilca

EVOLUCIÓN MENSUAL

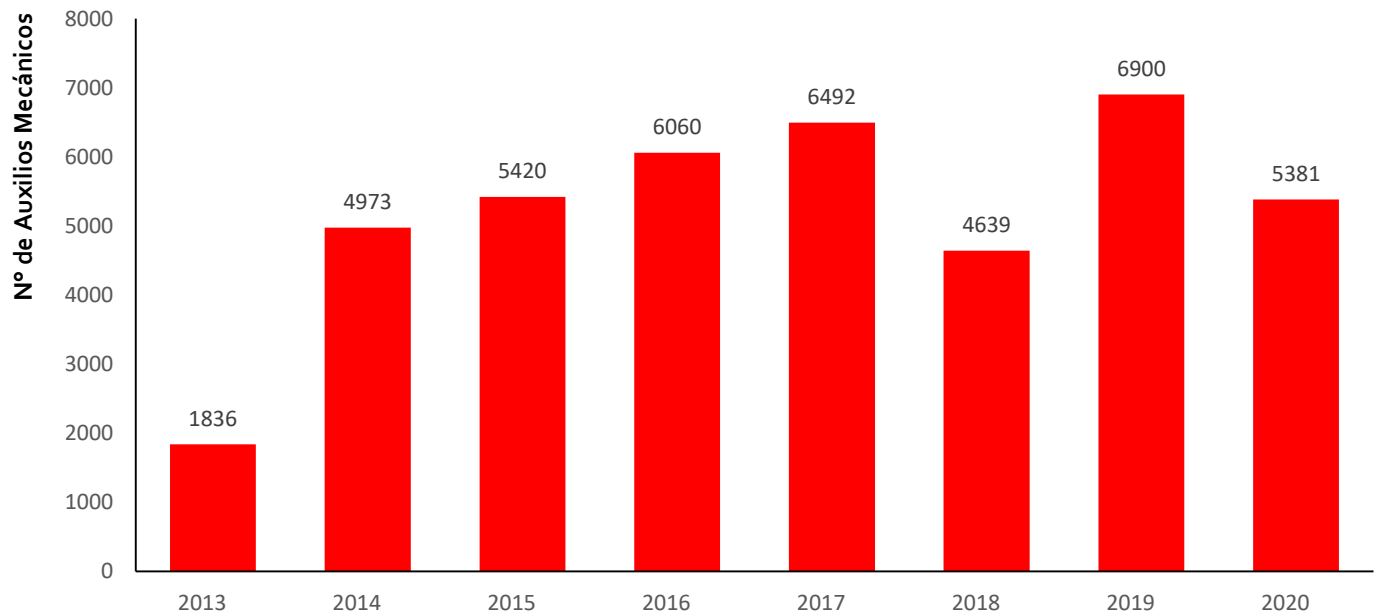


Fuente: Concesionario

Datos: Desde Homologación de Formatos (Sep-2013) a diciembre 2020

Elaboración: Supervisión Estadística Financiera - GSF

Red Vial N° 6 - Pucusana-Cerro Azul-Ica



Fuente: Concesionario

Datos: Desde Homologación de Formatos (Sep-2013) a diciembre 2020

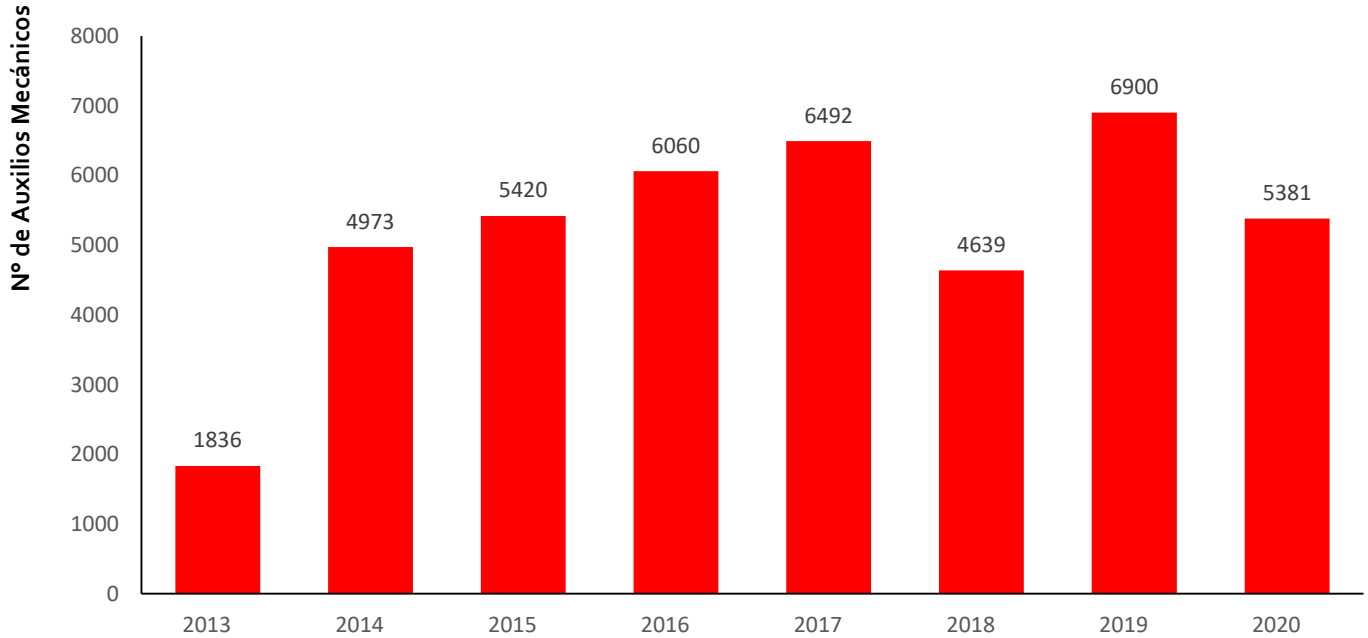
Elaboración: Supervisión Estadística Financiera - GSF

REPORTE DE AUXILIO MECÁNICO Y REMOLQUE



IIRSA Norte: Paita-Yurimaguas

EVOLUCIÓN MENSUAL



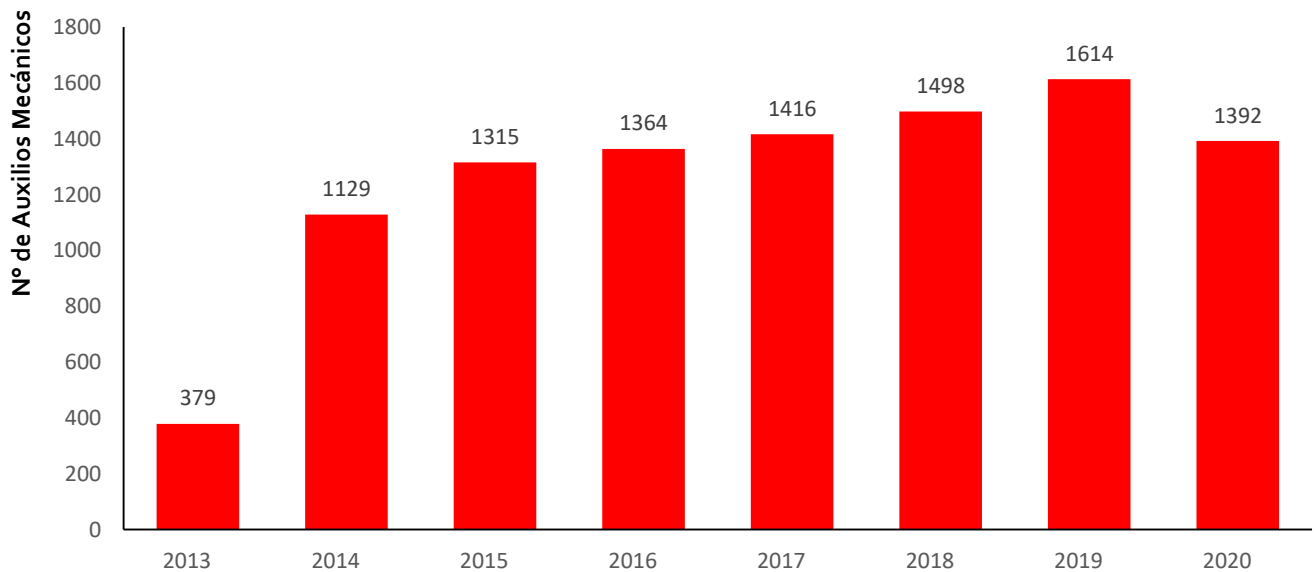
Fuente: Concesionario

Datos: Desde Homologación de Formatos (Sep-2013) a diciembre 2020

Elaboración: Supervisión Estadística Financiera - GSF

*Auxilio Mecánico : Contemplados todos los servicios de auxilio mecánico, remolque de grúas y todos los accidentes donde se activó como recurso la grúa para brindar atención a la emergencia.

IIRSA Sur, Tramo 1: Marcona - Urcos



Fuente: Concesionario

Datos: Desde Homologación de Formatos (Sep-2013) a diciembre 2020

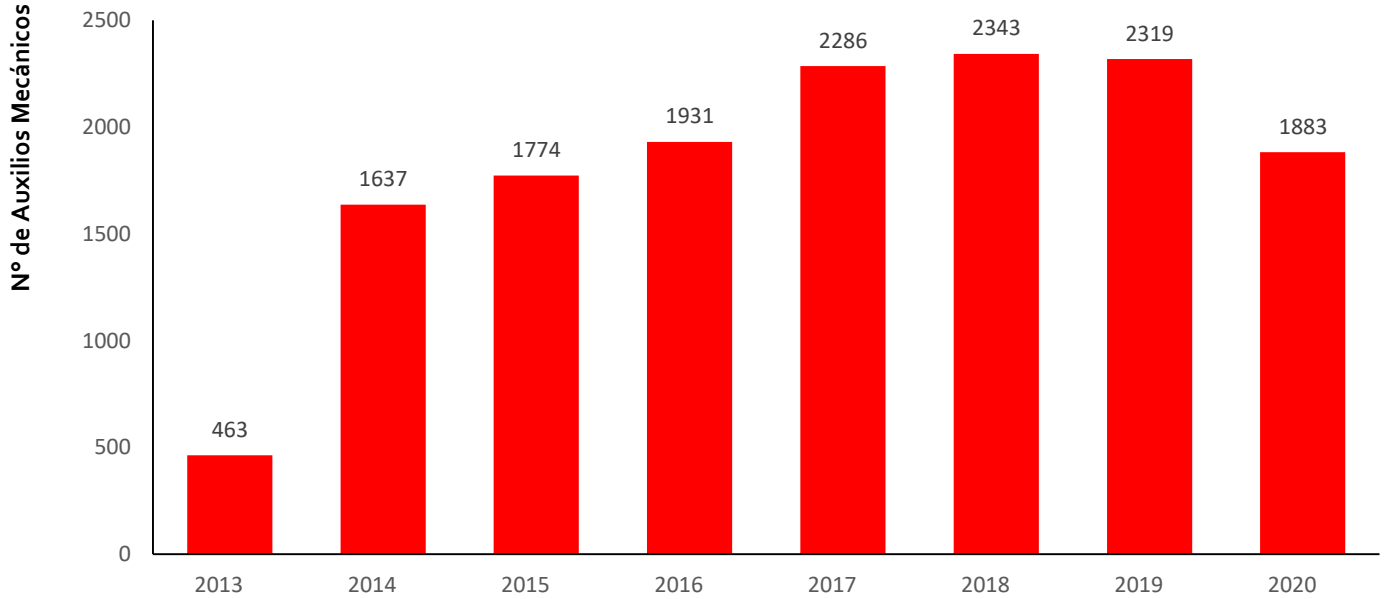
Elaboración: Supervisión Estadística Financiera - GSF

REPORTE DE AUXILIO MECÁNICO Y REMOLQUE



EVOLUCIÓN MENSUAL

● IIRSA Sur, Tramo 5: Ilo, Matarani - Azángaro

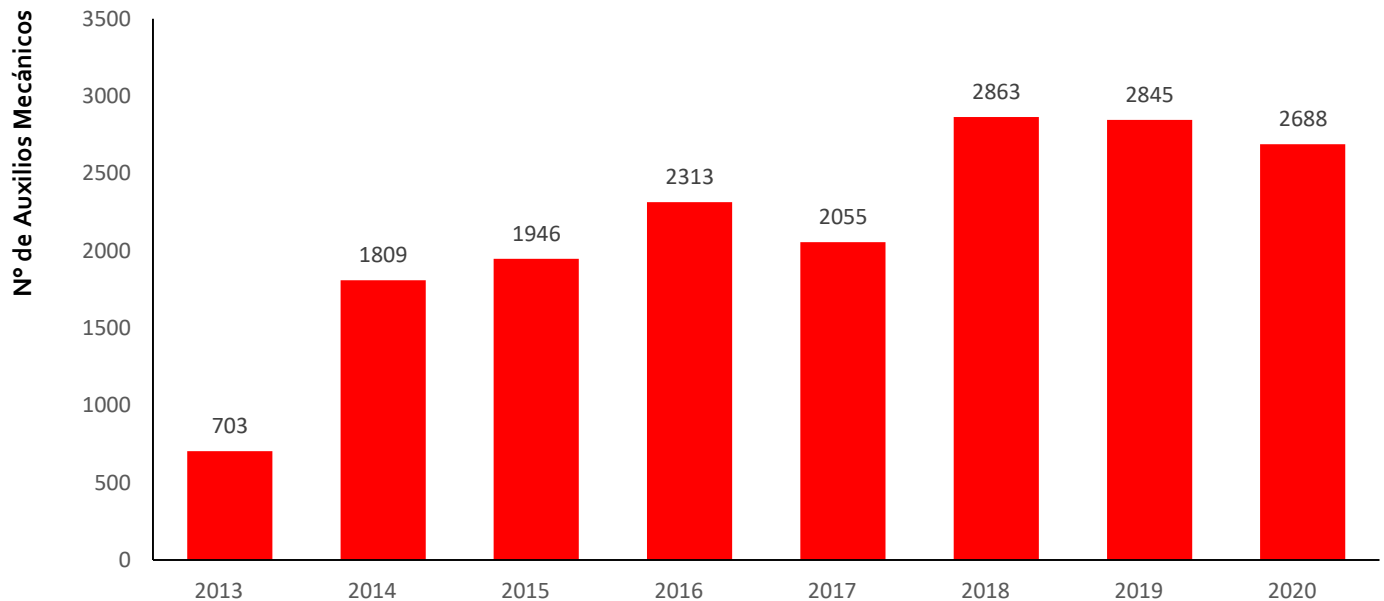


Fuente: Concesionario

Datos: Desde Homologación de Formatos (Sep-2013) a diciembre 2020

Elaboración: Supervisión Estadística Financiera - GSF

● Red Vial N° 4 - Pativilca - Puerto Salaverry



Fuente: Concesionario

Datos: Desde Homologación de Formatos (Sep-2013) a diciembre 2020

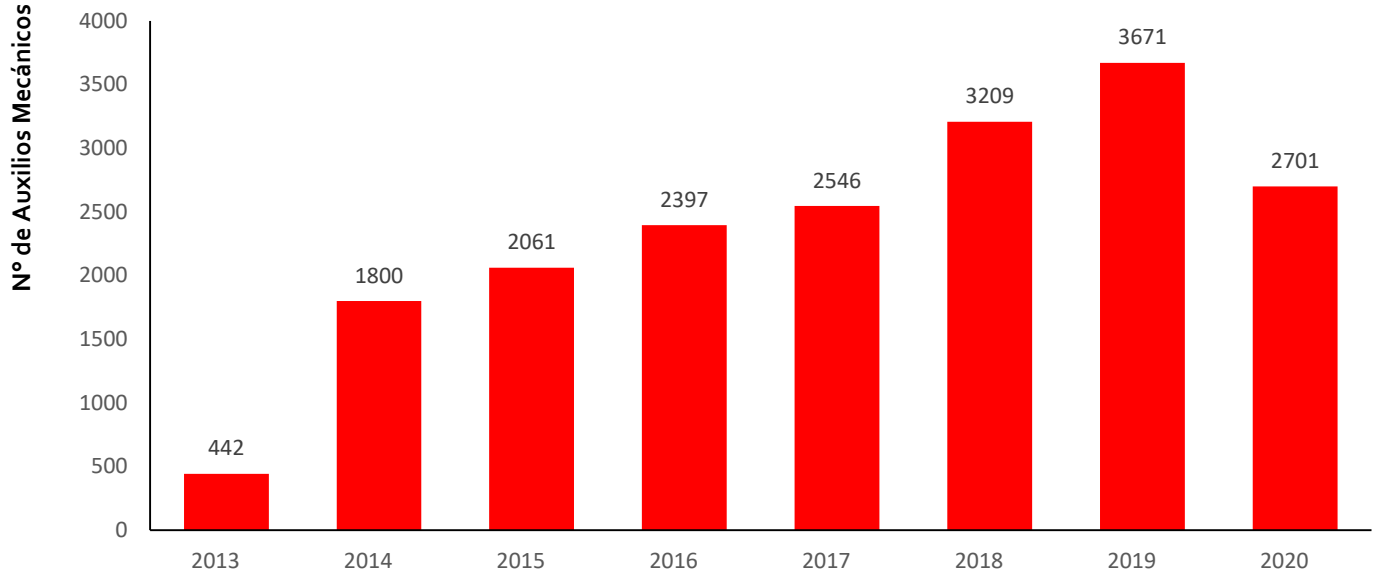
Elaboración: Supervisión Estadística Financiera - GSF

REPORTE DE AUXILIO MECÁNICO Y REMOLQUE



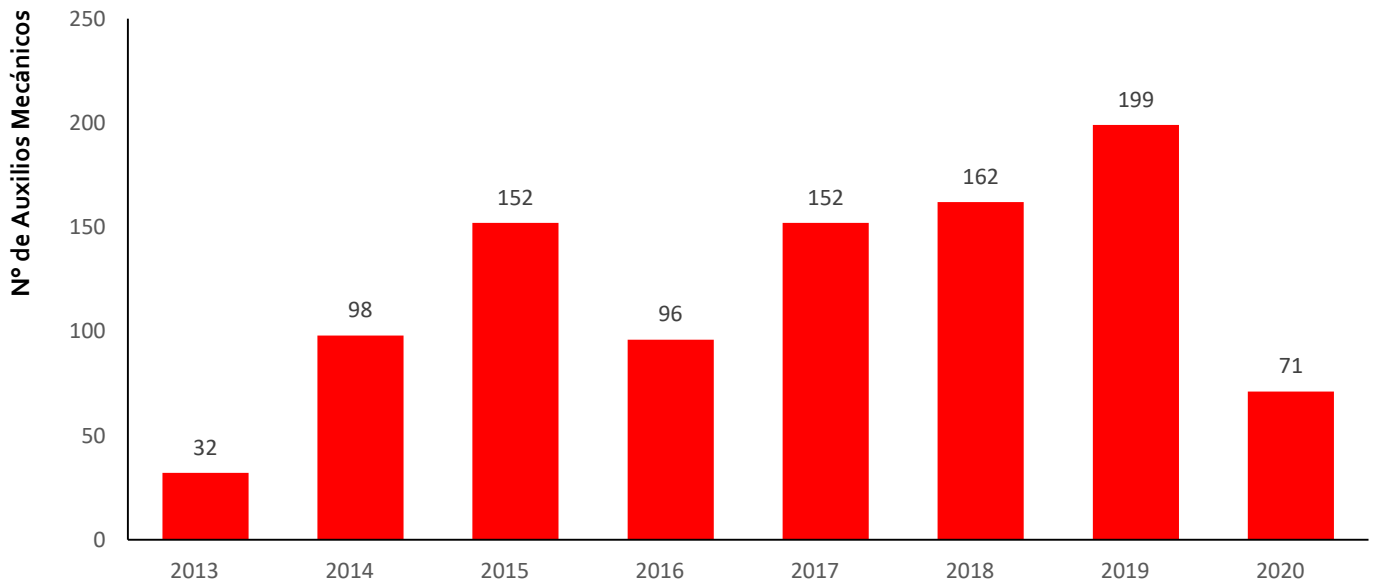
EVOLUCIÓN MENSUAL

● Autopista del Sol – Trujillo - Sullana



Fuente: Concesionario
Datos: Desde Homologación de Formatos (Oct-2013) a diciembre 2020
Elaboración: Supervisión Estadística Financiera - GSF

● Buenos Aires-Canchaque



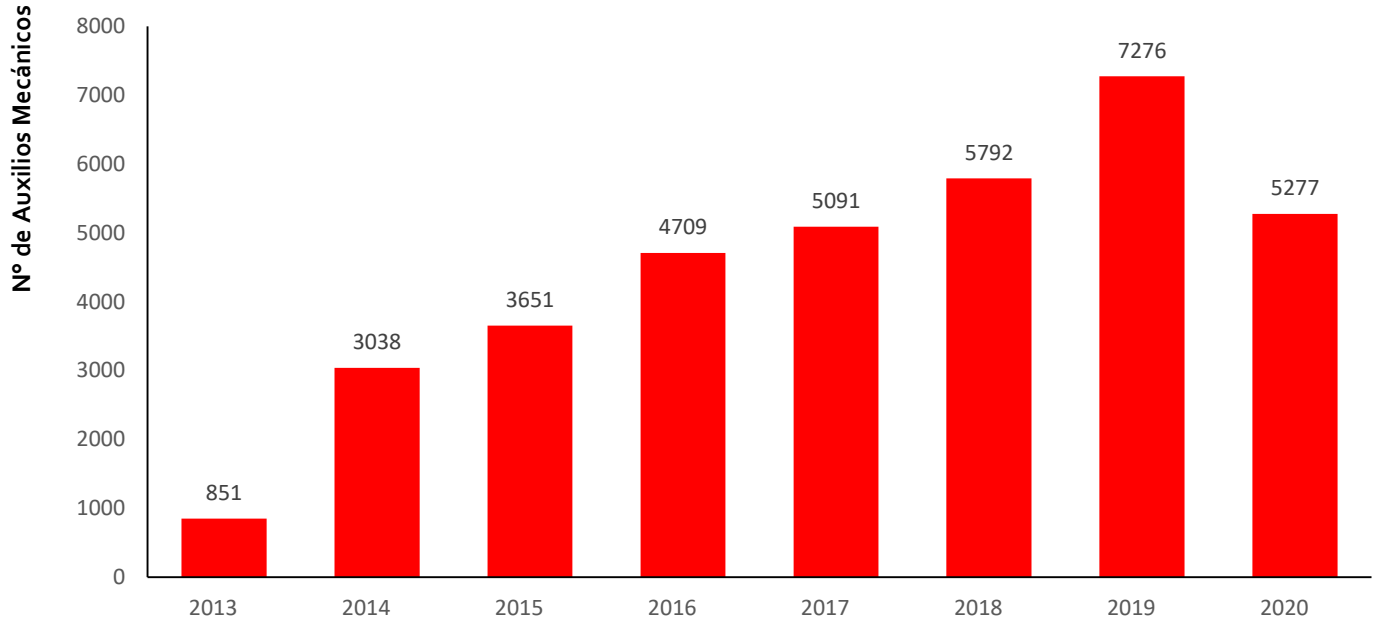
Fuente: Concesionario
Datos: Desde Homologación de Formatos (Sep-2013) a diciembre 2020
Elaboración: Supervisión Estadística Financiera - GSF

REPORTE DE AUXILIO MECÁNICO Y REMOLQUE



IIRSA Centro - Tramo 2

EVOLUCIÓN MENSUAL

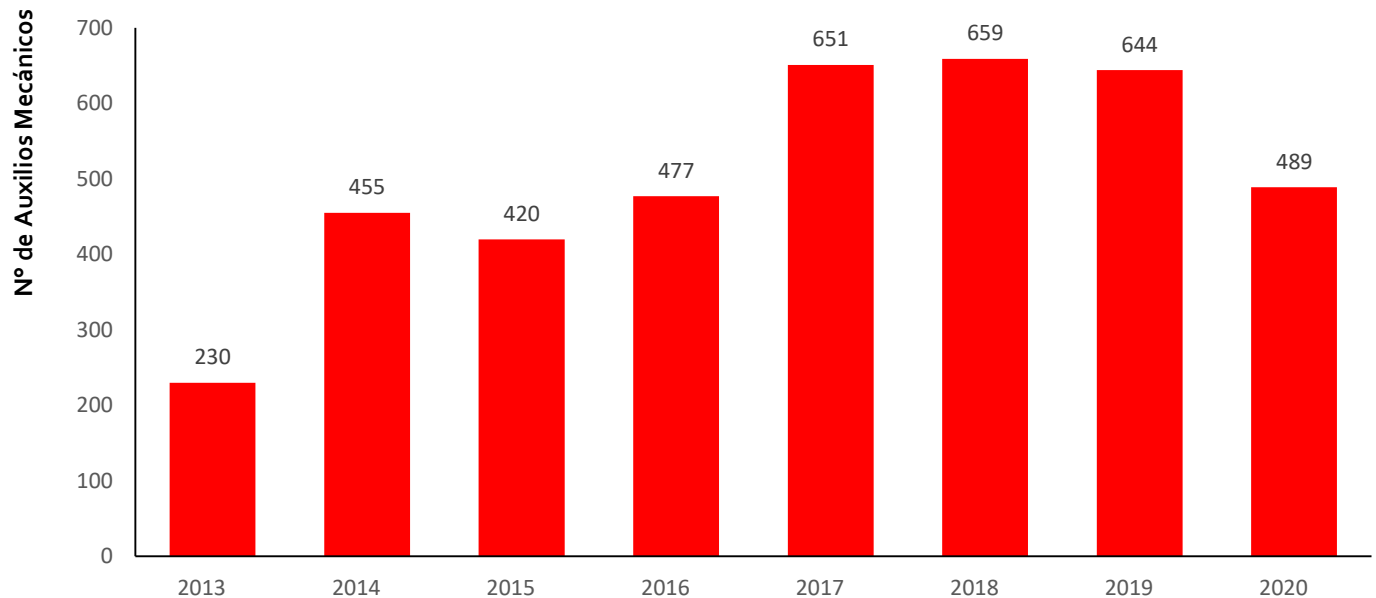


Fuente: Concesionario

Datos: Desde Homologación de Formatos (Oct-2013) a diciembre 2020

Elaboración: Supervisión Estadística Financiera - GSF

IIRSA Sur, Tramo 4: Azángaro-Inambari



Fuente: Concesionario

Datos: Desde Homologación de Formatos (Sep-2013) a diciembre 2020

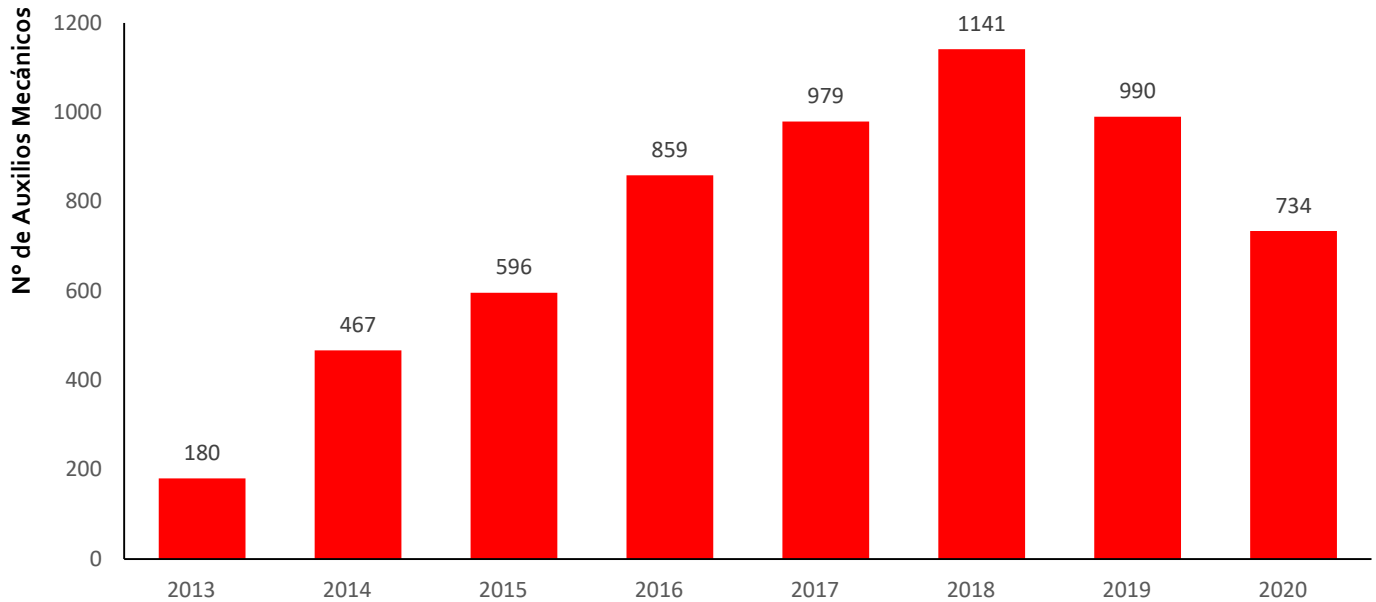
Elaboración: Supervisión Estadística Financiera - GSF

REPORTE DE AUXILIO MECÁNICO Y REMOLQUE



● IIRSA Sur, Tramo 3: Inambari-Iñapari

EVOLUCIÓN MENSUAL

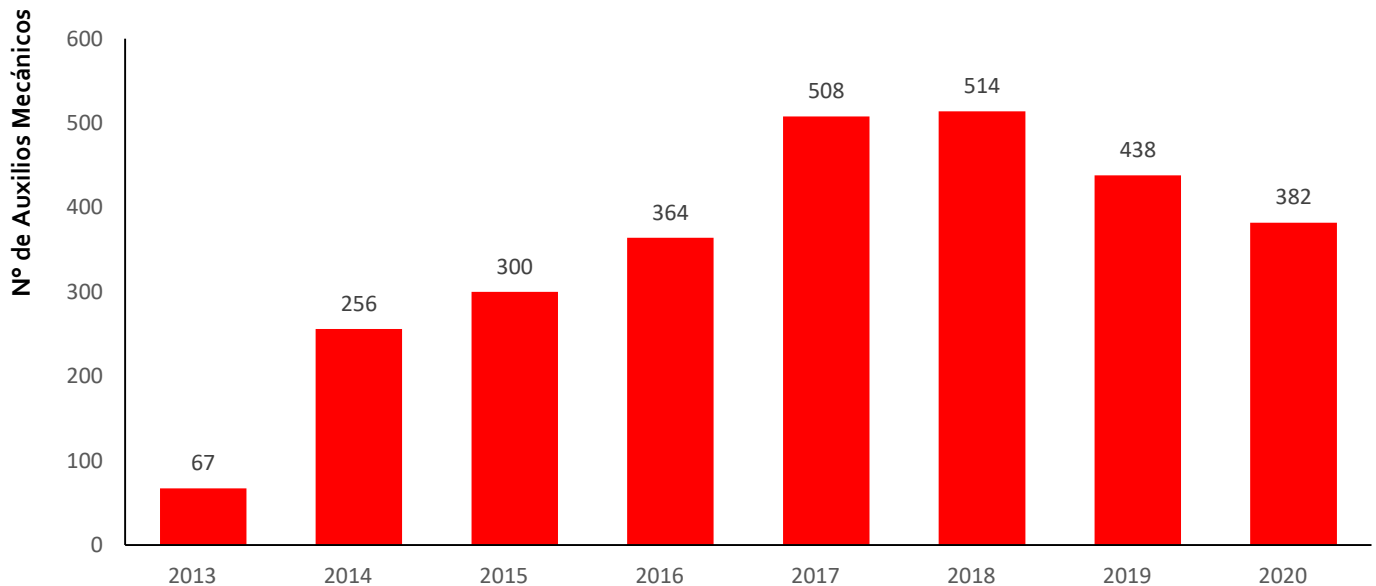


Fuente: Concesionario

Datos: Desde Homologación de Formatos (Ago-2013) a diciembre 2020

Elaboración: Supervisión Estadística Financiera - GSF

● IIRSA Sur, Tramo 2 : Urcos-Inambari



Fuente: Concesionario

Datos: Desde Homologación de Formatos (Ago-2013) a diciembre 2020

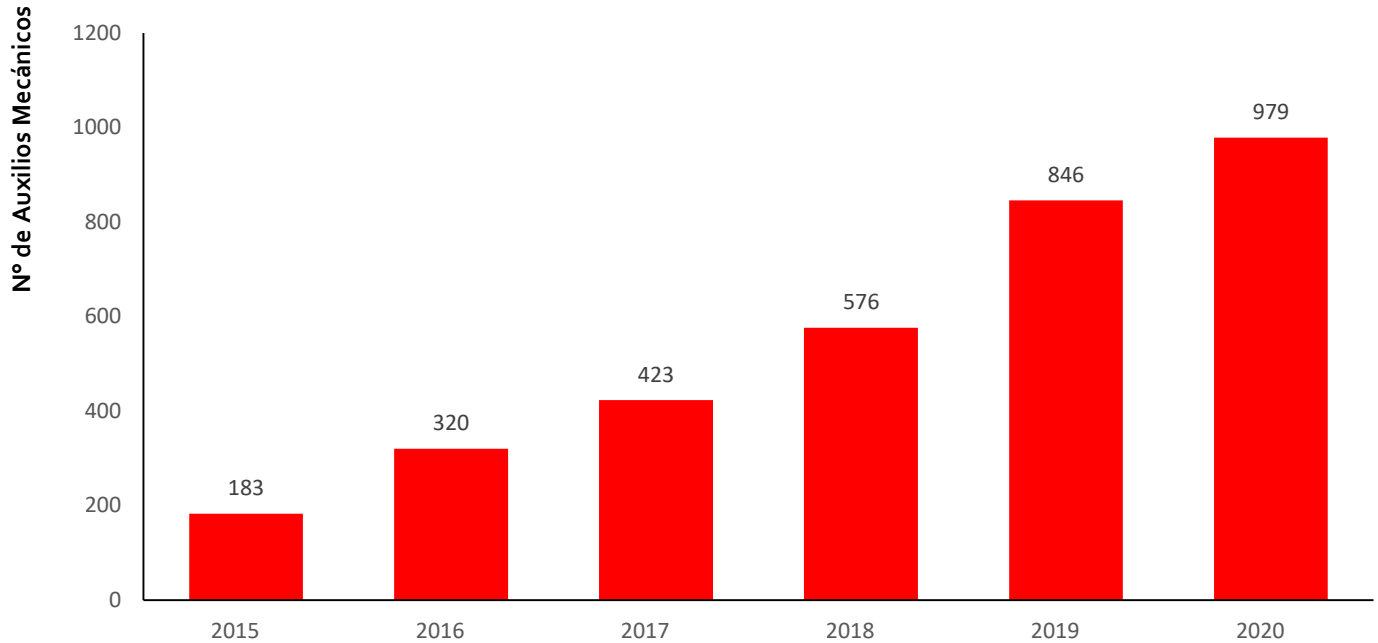
Elaboración: Supervisión Estadística Financiera - GSF

REPORTE DE AUXILIO MECÁNICO Y REMOLQUE



Longitudinal de la Sierra Tramo 2

EVOLUCIÓN MENSUAL

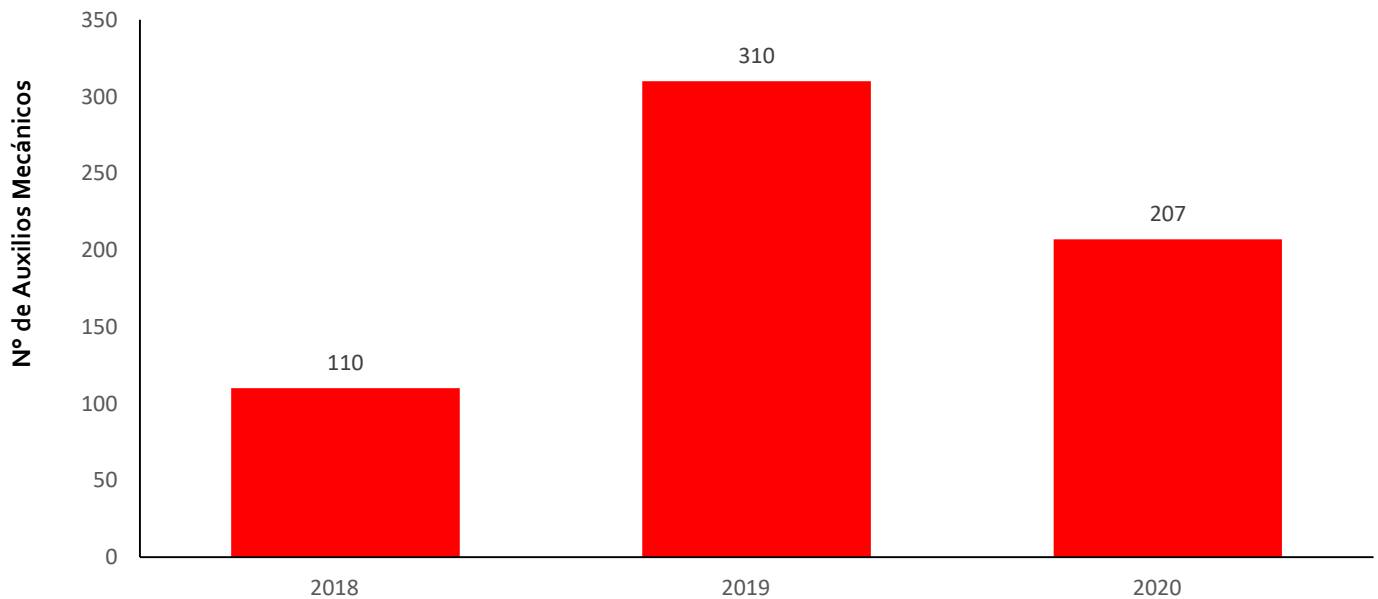


Fuente: Concesionario

Datos: Desde Homologación de Formatos (Ene-2015) a diciembre 2020.

Elaboración: Supervisión Estadística Financiera - GSF

Tramo Vial - Ovalo Chancay - Huaral - Acos



Fuente: Concesionario

Datos: Desde Marzo 2018 a diciembre 2020

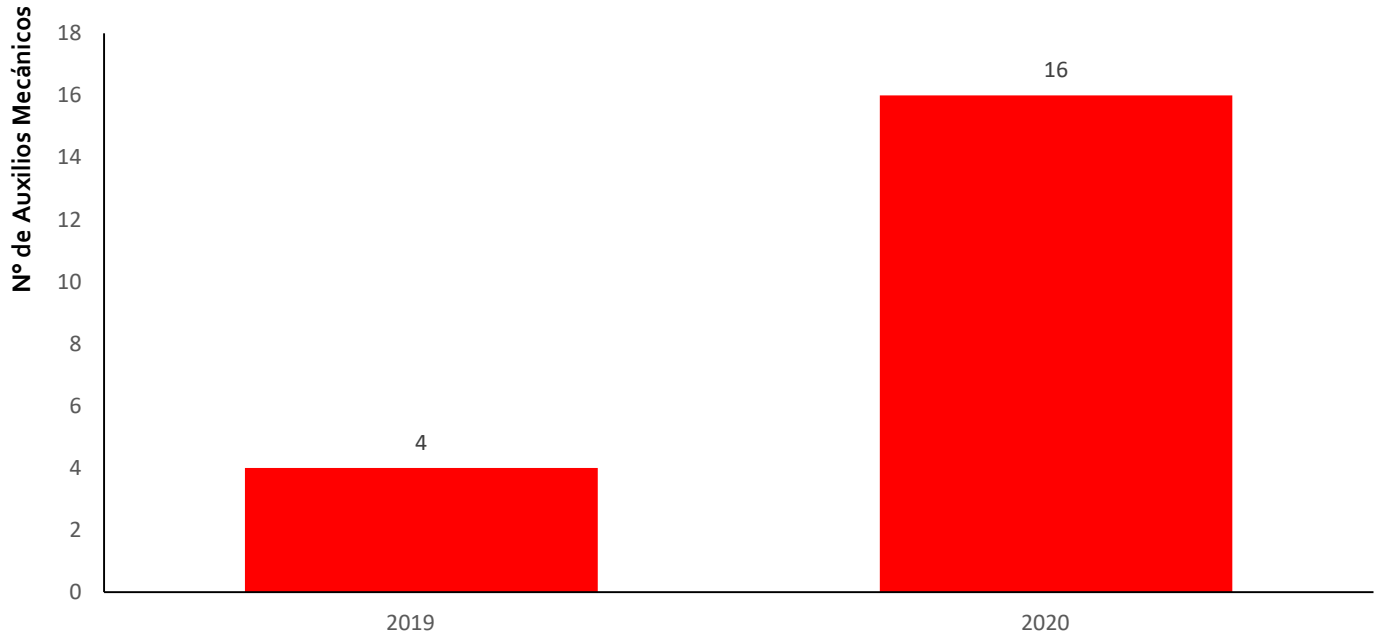
Elaboración: Supervisión Estadística Financiera - GSF

REPORTE DE AUXILIO MECÁNICO Y REMOLQUE



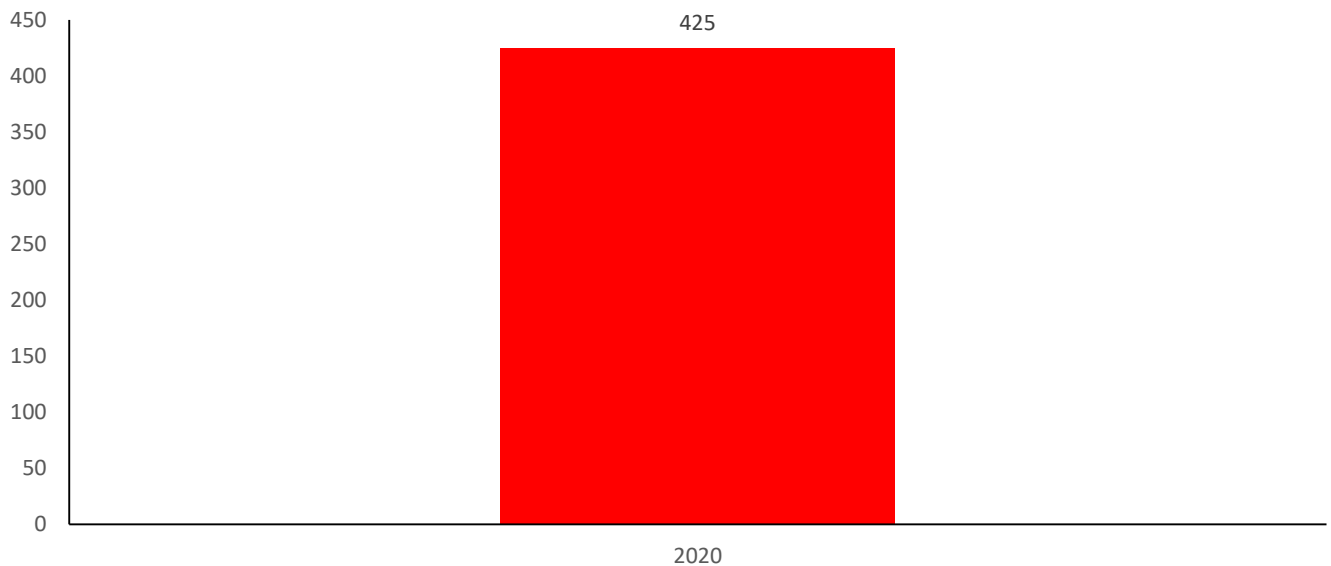
Tramo Vial - Nuevo Mocupe - Cayaltí - Oyotún

EVOLUCIÓN MENSUAL



Fuente: Concesionario
Datos: Desde Noviembre 2019 a diciembre 2020
Elaboración: Supervisión Estadística Financiera - GSF

Tramo Vial Desvío Quilca - La Concordia



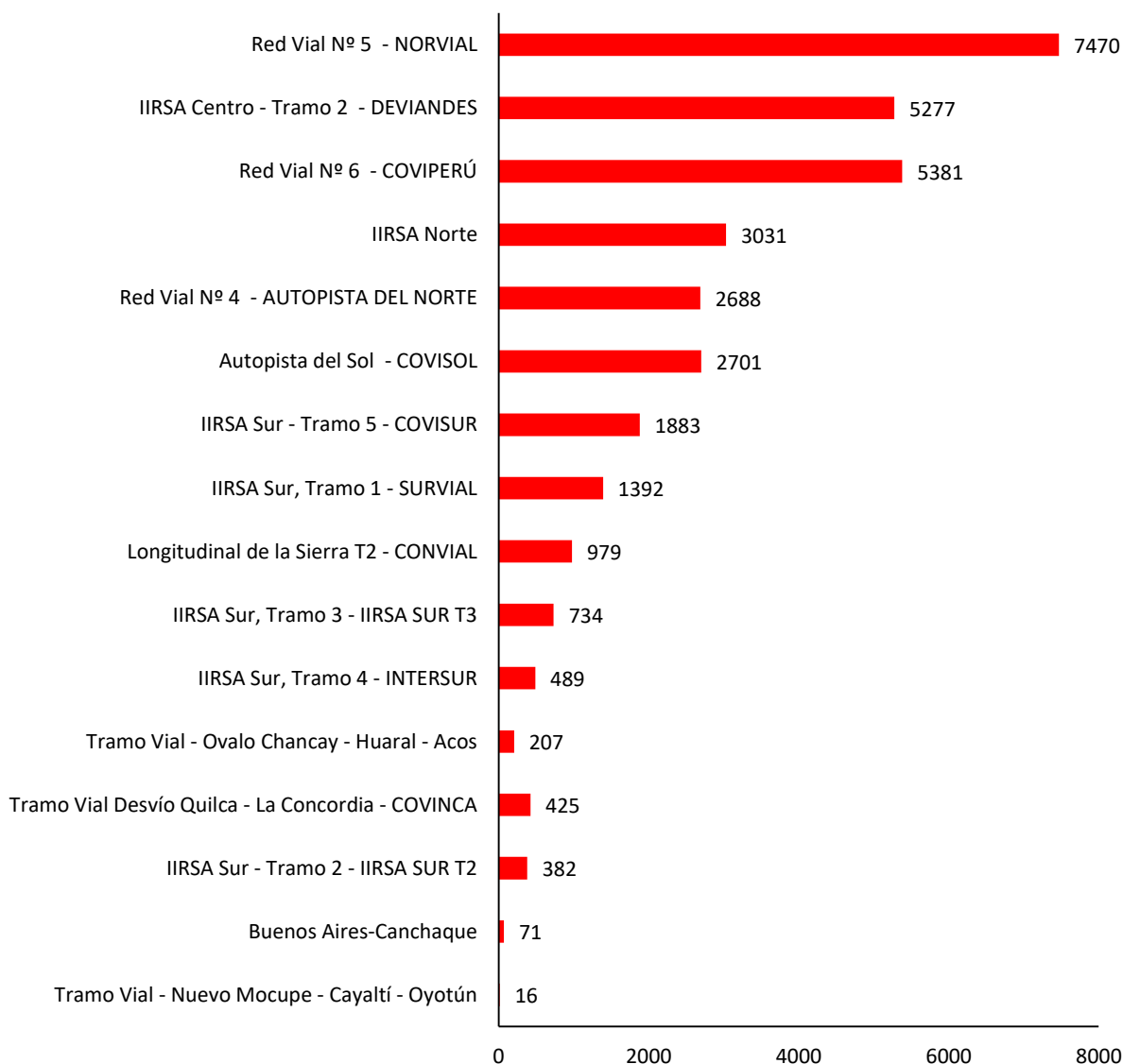
Fuente: Concesionario
Datos: Desde agosto 2020 a diciembre 2020
Elaboración: Supervisión Estadística Financiera - GSF

REPORTE DE AUXILIO MECÁNICO Y REMOLQUE



Ranking de Concesiones* N° Auxilios Mecánicos Acumulado de Enero – diciembre 2020

N° Auxilios Mecánicos



* - Concesión del Tramo Vial Devío Quilca-La Concordia-COVINCA comenzó a remitir el Reporte de Servicio de Auxilio Mecánico y Remolque de Grúa desde agosto 2020.



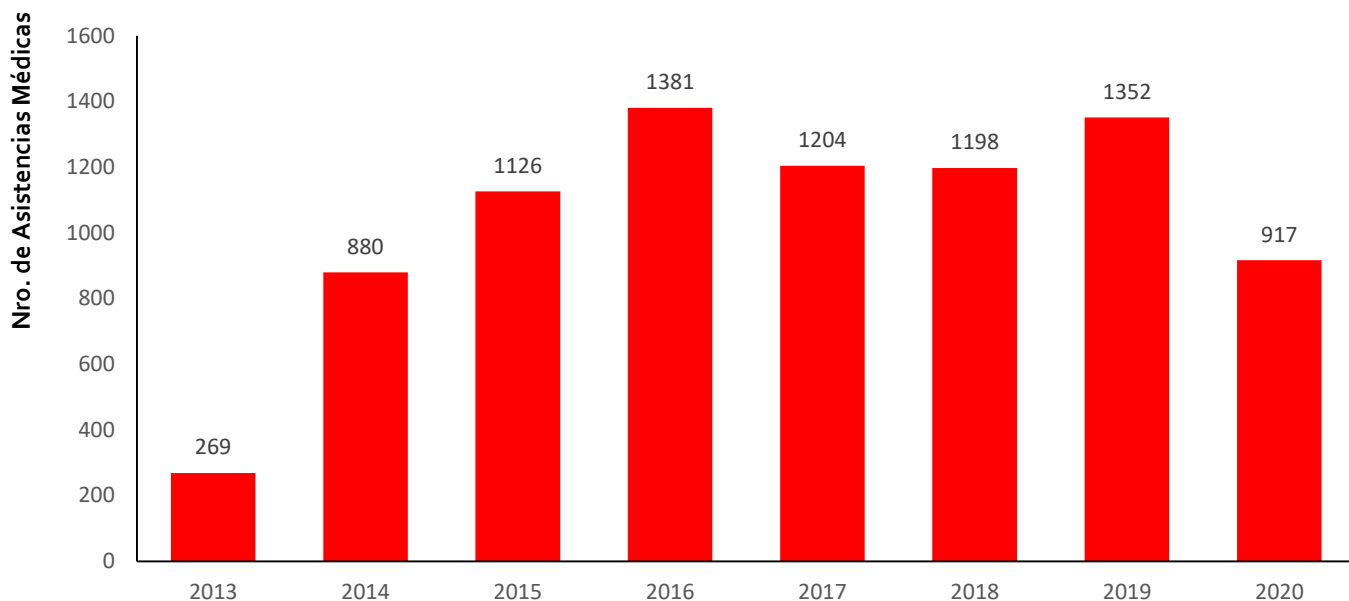
CONTROL DE ASISTENCIAS MÉDICAS

CONTROL DE ASISTENCIAS MÉDICAS



EVOLUCIÓN MENSUAL

● Red Vial N° 5 - Tramo Ancón-Huacho-Pativilca

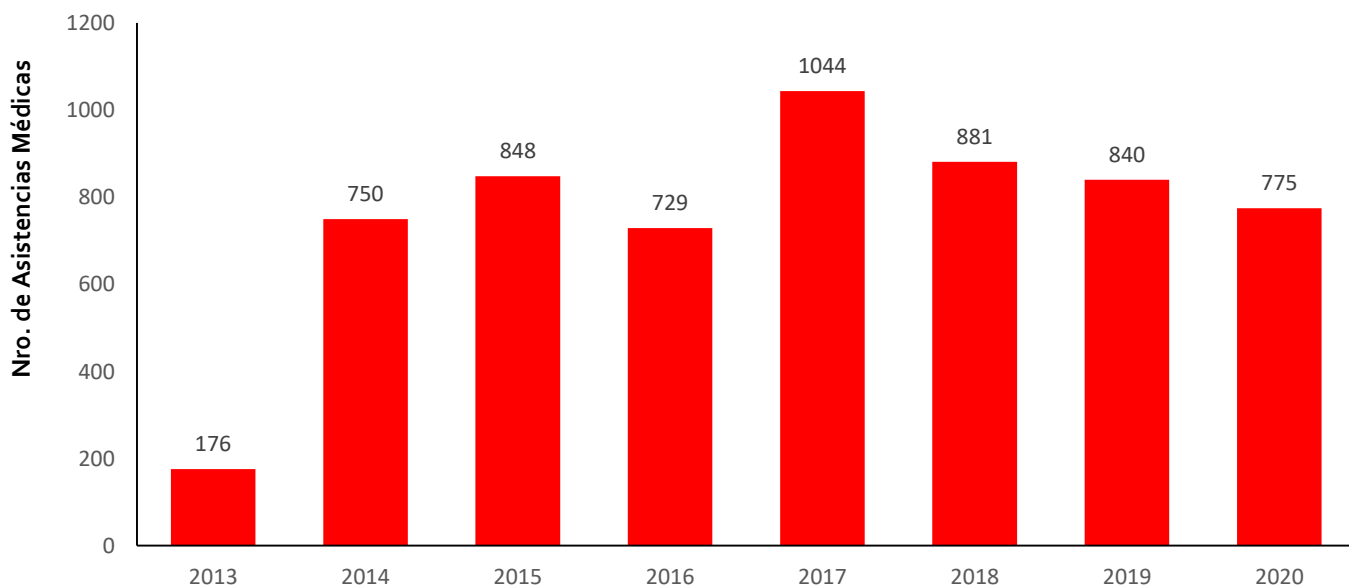


Fuente: Concesionario

Datos: Desde Homologación de Formatos (Sep-2013) a diciembre 2020

Elaboración: Supervisión Estadística Financiera - GSF

● Red Vial N° 6 - Pucusana-Cerro Azul-Ica



Fuente: Concesionario

Datos: Desde Homologación de Formatos (Sep-2013) a diciembre 2020

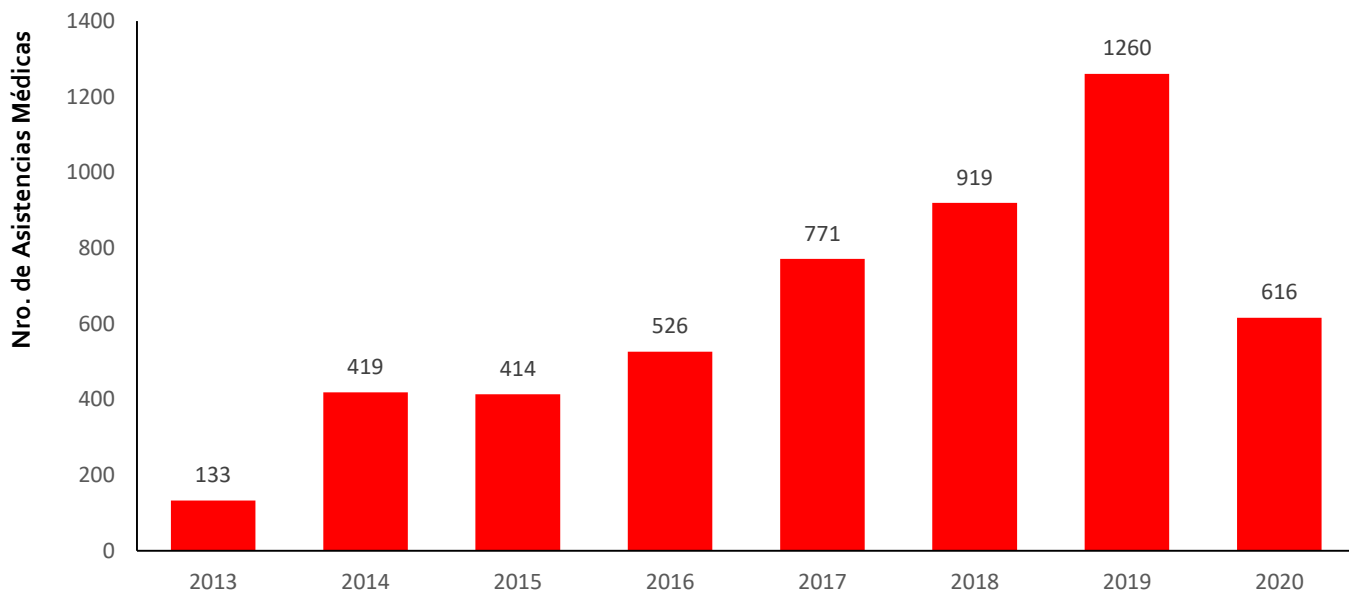
Elaboración: Supervisión Estadística Financiera - GSF

CONTROL DE ASISTENCIAS MÉDICAS



EVOLUCIÓN MENSUAL

● Autopista del Sol - Trujillo-Sullana

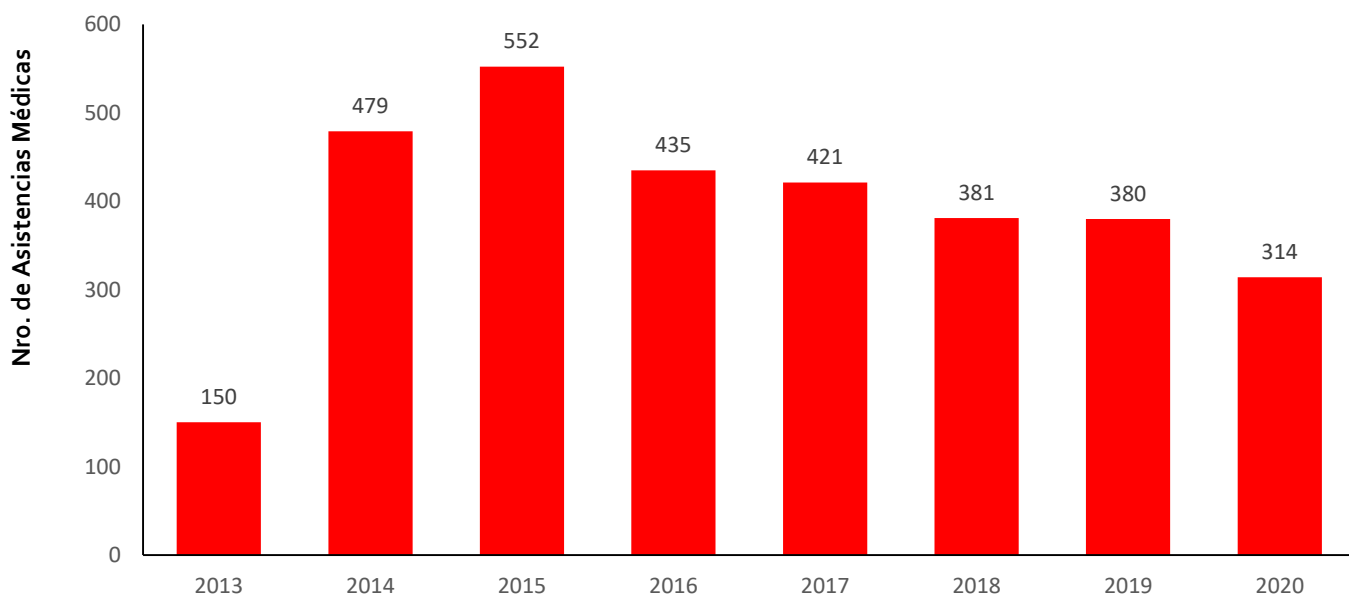


Fuente: Concesionario

Datos: Desde Homologación de Formatos (Oct-2013) a diciembre 2020

Elaboración: Supervisión Estadística Financiera - GSF

● Red Vial N° 4 - Pativilca - Puerto Salaverry



Fuente: Concesionario

Datos: Desde Homologación de Formatos (Sep-2013) a diciembre 2020

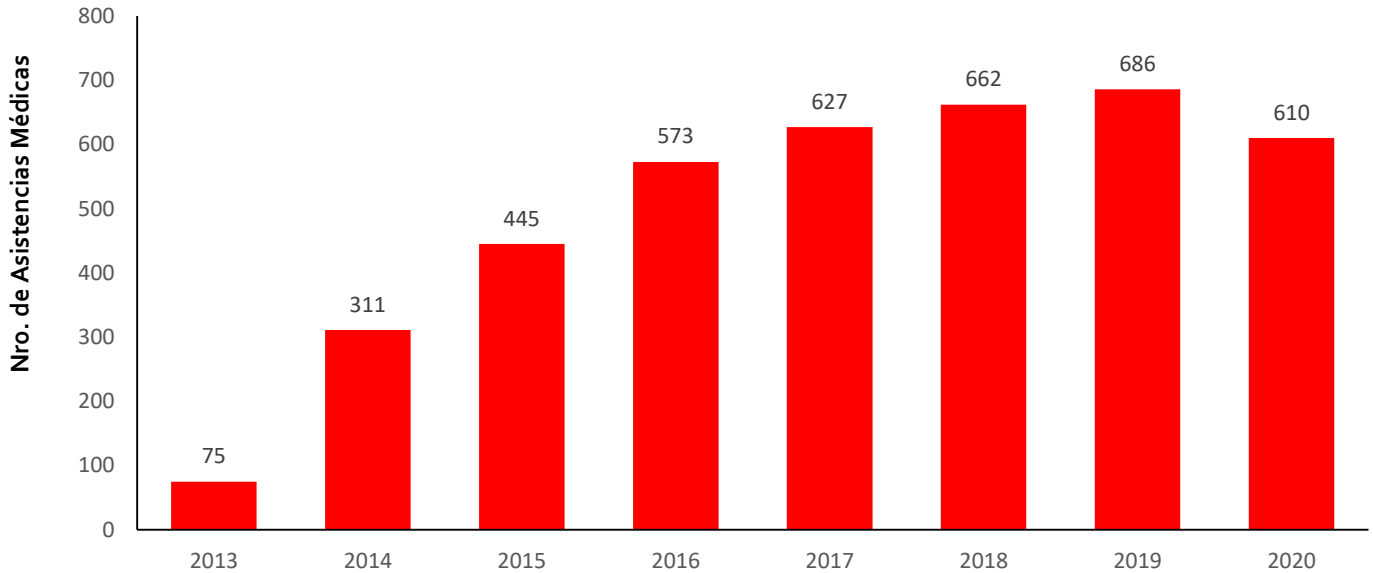
Elaboración: Supervisión Estadística Financiera - GSF

CONTROL DE ASISTENCIAS MÉDICAS



IIRSA Centro - Tramo 2

EVOLUCIÓN MENSUAL

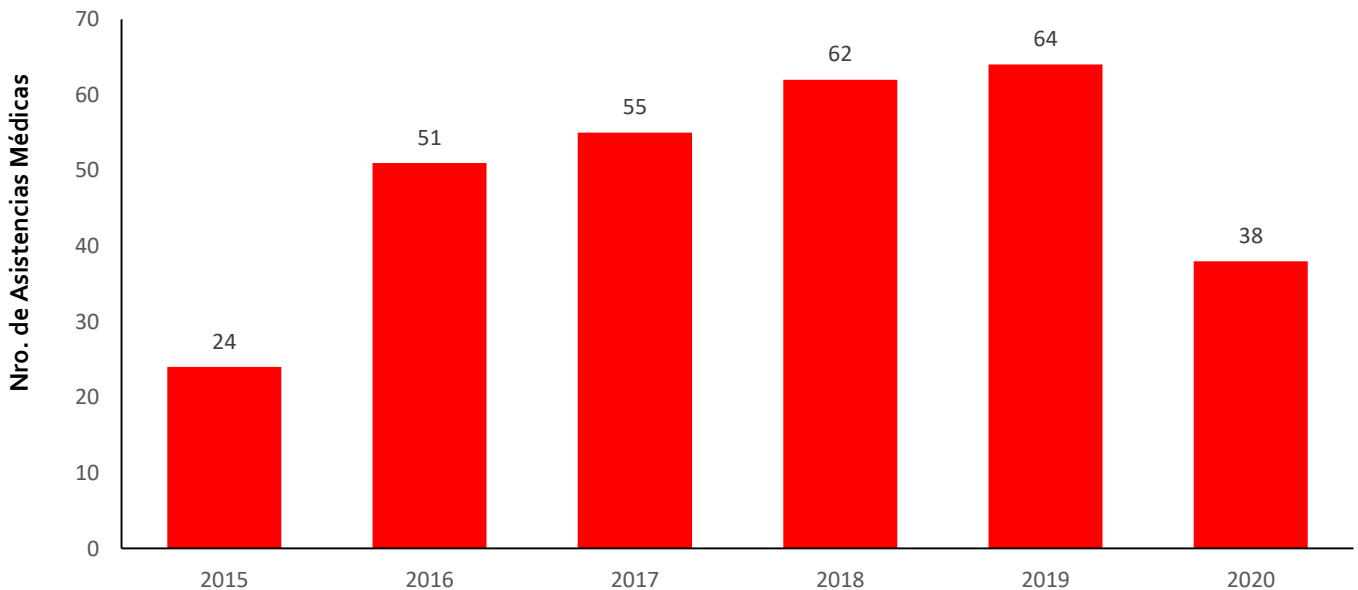


Fuente: Concesionario

Datos: Desde Homologación de Formatos (Sep-2013) a diciembre 2020

Elaboración: Supervisión Estadística Financiera - GSF

Longitudinal de la Sierra Tramo 2



Fuente: Concesionario

Datos: Desde Homologación de Formatos (Ene-2015) a diciembre 2020

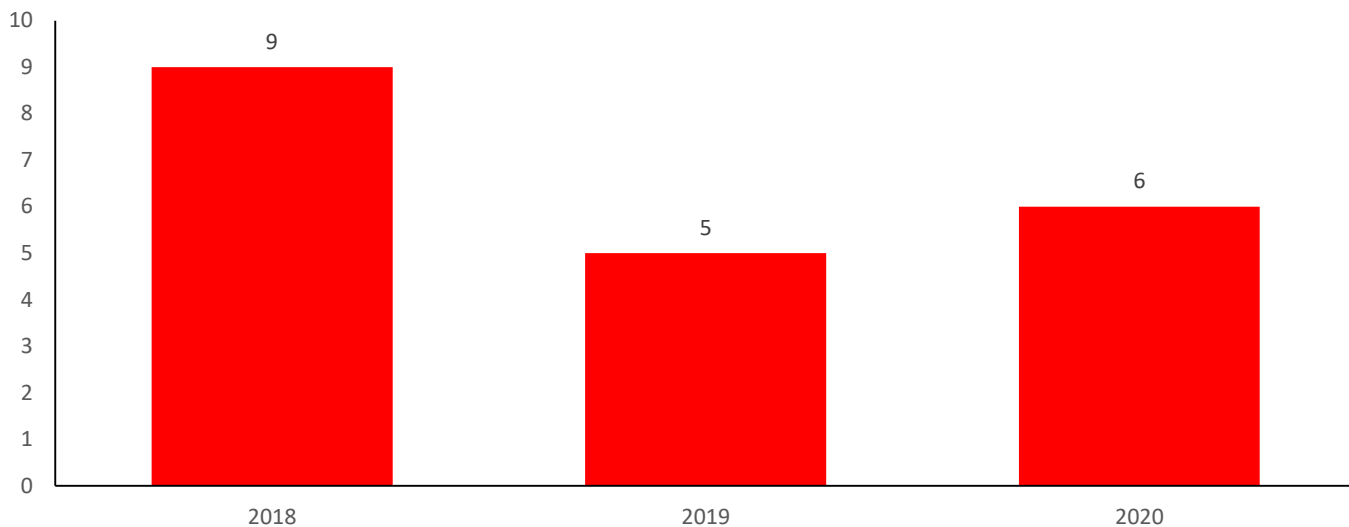
Elaboración: Supervisión Estadística Financiera - GSF

CONTROL DE ASISTENCIAS MÉDICAS



EVOLUCIÓN MENSUAL

● Tramo Vial - Ovalo Chancay - Huaral - Acos

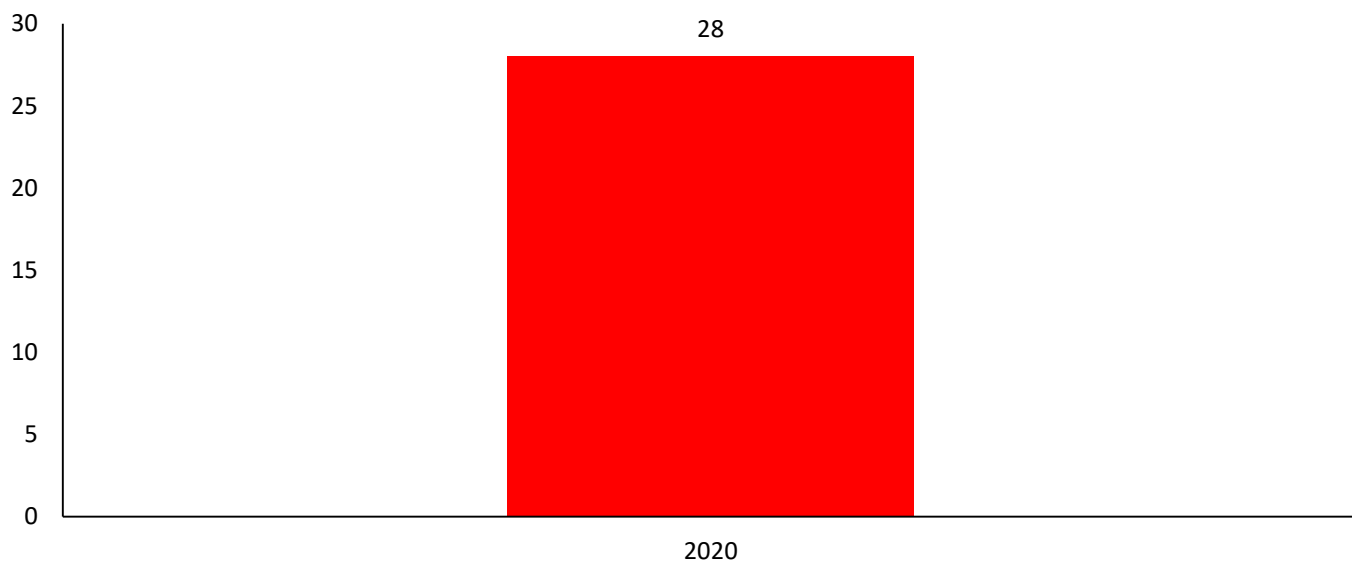


Fuente: Concesionario

Datos: Desde Marzo 2018 a diciembre 2020

Elaboración: Supervisión Estadística Financiera - GSF

● Tramo Vial Desvío Quilca - La Concordia



Fuente: Concesionario

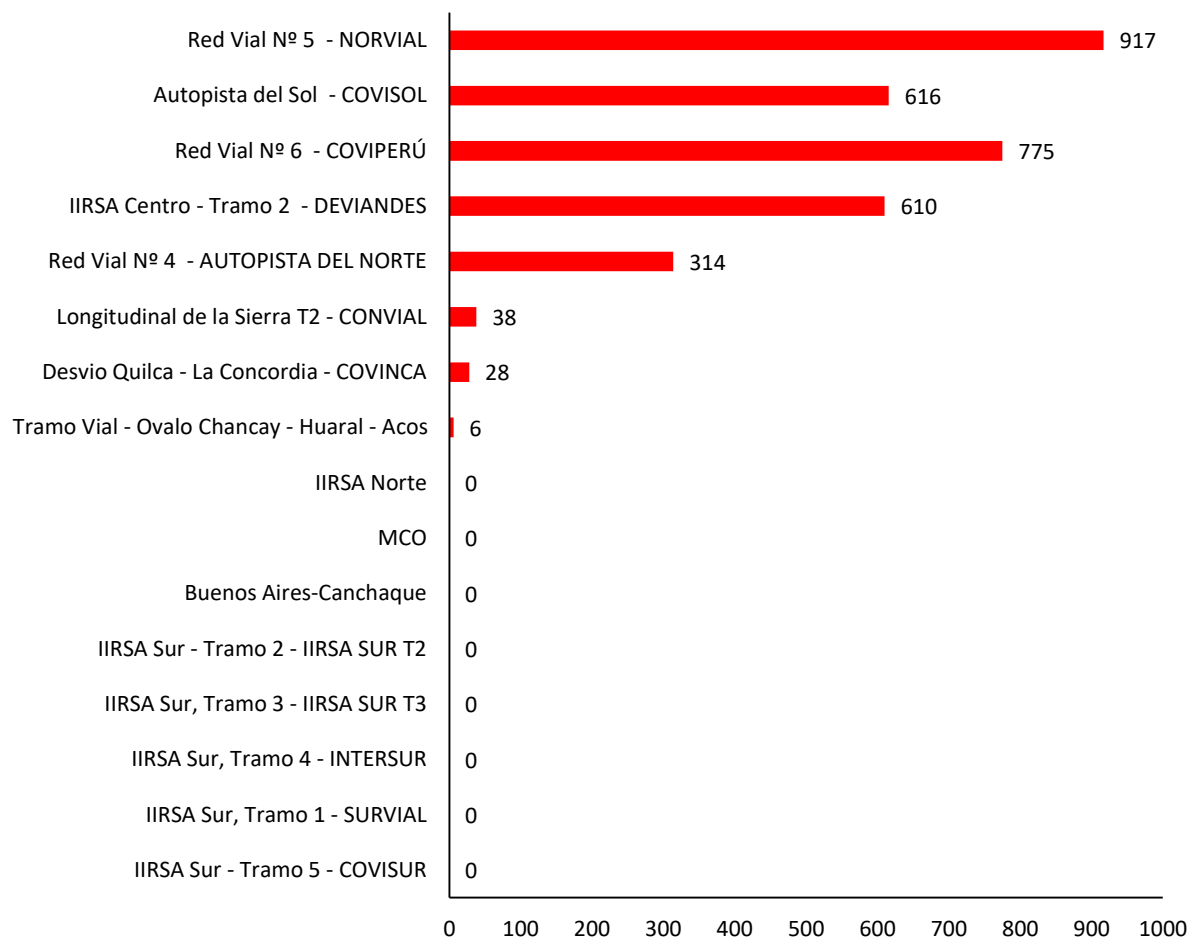
Datos: Desde agosto 2020 a diciembre 2020

Elaboración: Supervisión Estadística Financiera - GSF

CONTROL DE ASISTENCIAS MÉDICAS



Ranking de Concesiones* Nº Asistencias Médicas Acumulado de Enero – diciembre 2020



- * • La concesión de Tramo Vial Desvío Quilca - Desvío Arequipa (Repartición) - Desvío Matarani - Desvío Moquegua - Desvío Ilo - Tacna - La Concordia, empezó a remitir el Reporte de Control de Asistencia Médica.
- Las concesiones que no brindan el servicio de Asistencia Médica y por ende no están obligadas a presentar las estadísticas de Control de Asistencia Médica, son las siguientes, CONCESIONARIA IIRSA NORTE S.A., CONCESIÓN CANCHAQUE S.A.C., SURVIAL S.A., CONCESIONARIA INTEROCEANICA SUR - TRAMO 2 S.A., CONCESIONARIA INTEROCEANICA SUR - TRAMO 3 S.A., INTERSUR CONCESIONES S.A. y CONCESIONARIA VIAL DEL SUR S.A.



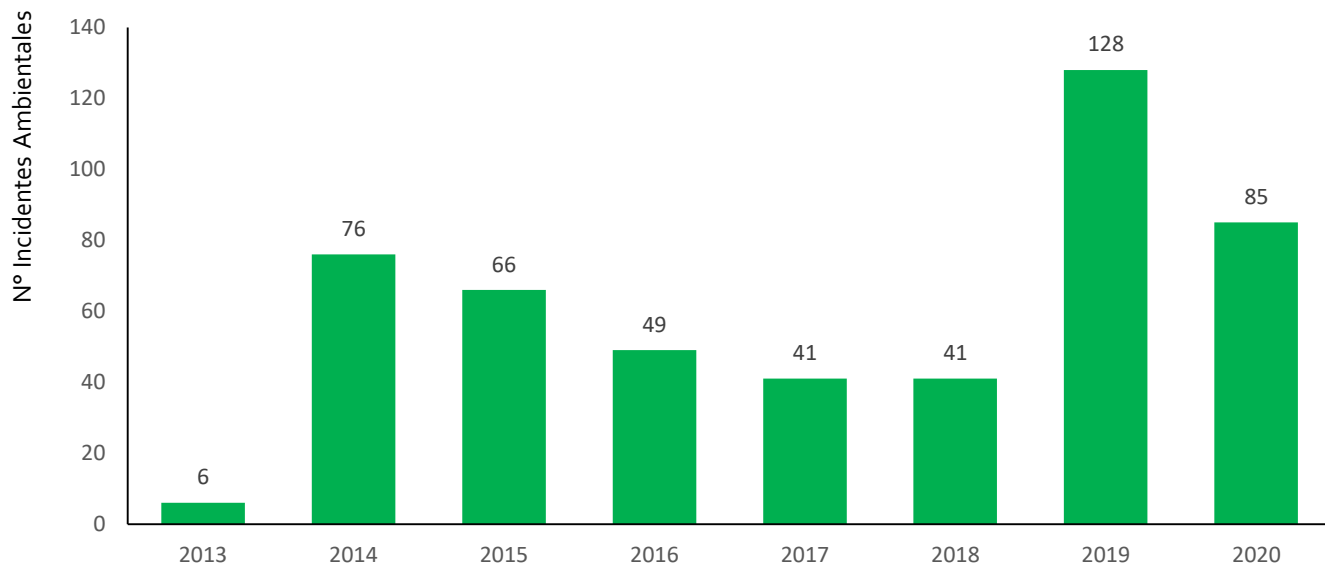
REPORTE DE INCIDENTES AMBIENTALES

REPORTE DE INCIDENTES AMBIENTALES



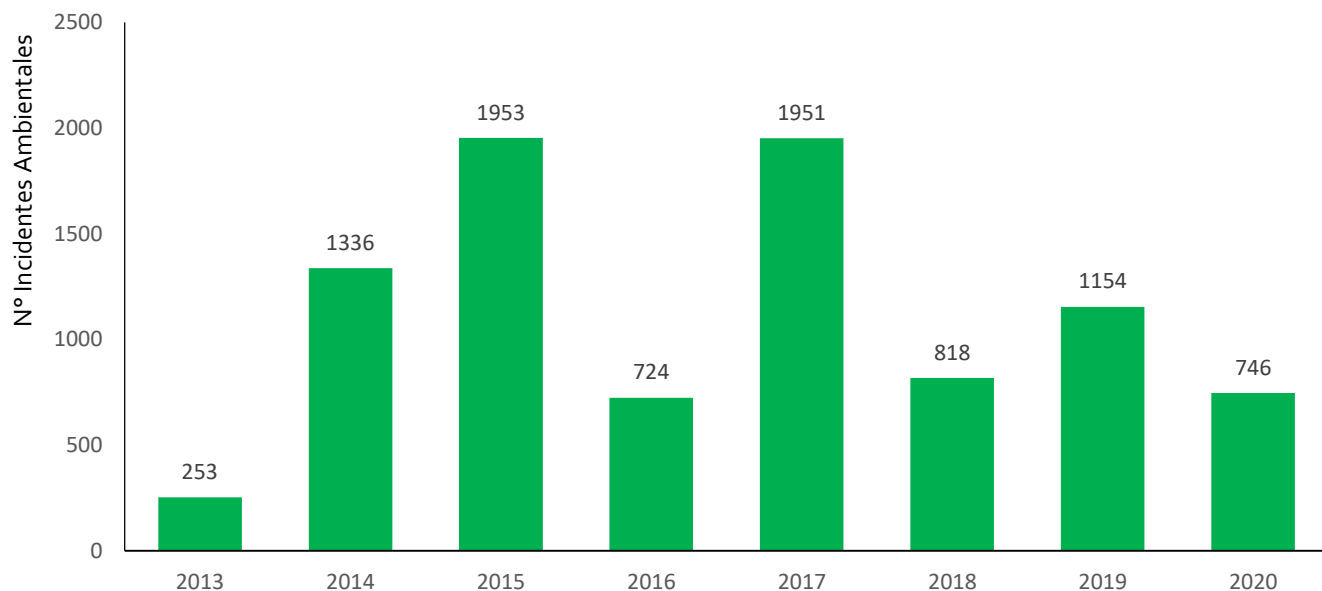
EVOLUCIÓN MENSUAL

Red Vial N° 5 - Tramo Ancón-Huacho-Pativilca



Fuente: Concesionario
Datos: Desde Homologación de Formatos (Sep-2013) a diciembre 2020
Elaboración: Supervisión Estadística Financiera - GSF

IIRSA Norte: Paíta-Yurimaguas



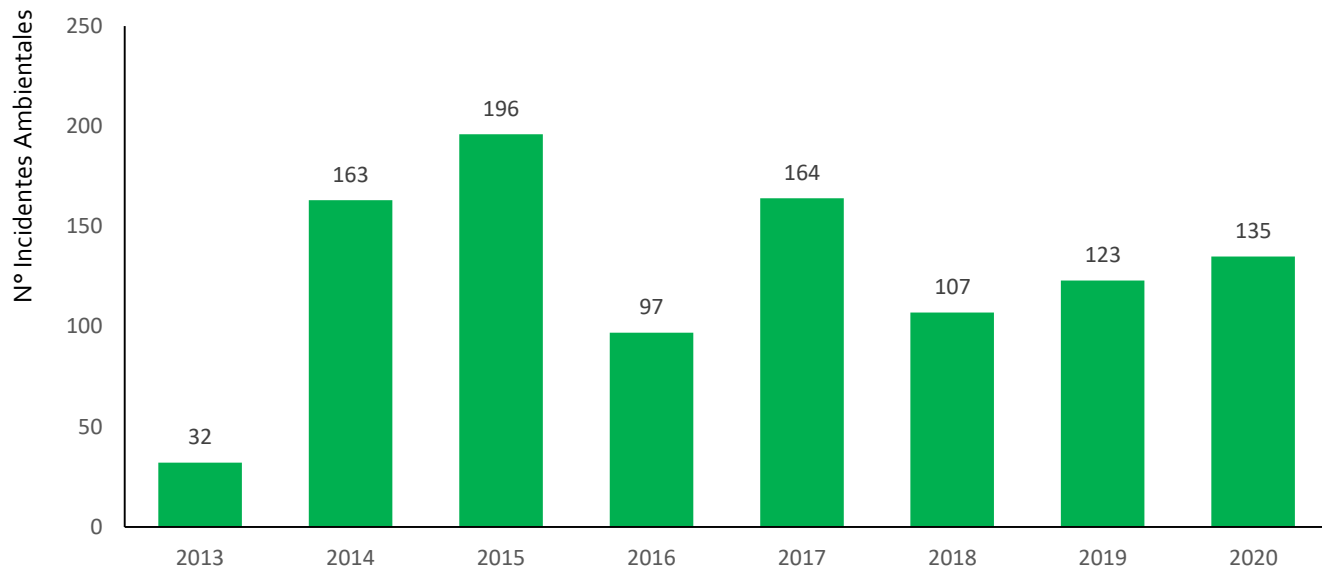
Fuente: Concesionario
Datos: Desde Homologación de Formatos (Sep-2013) a diciembre 2020
Elaboración: Supervisión Estadística Financiera - GSF

REPORTE DE INCIDENTES AMBIENTALES



IIRSA Sur, Tramo 1: Marcona - Urcos

EVOLUCIÓN MENSUAL

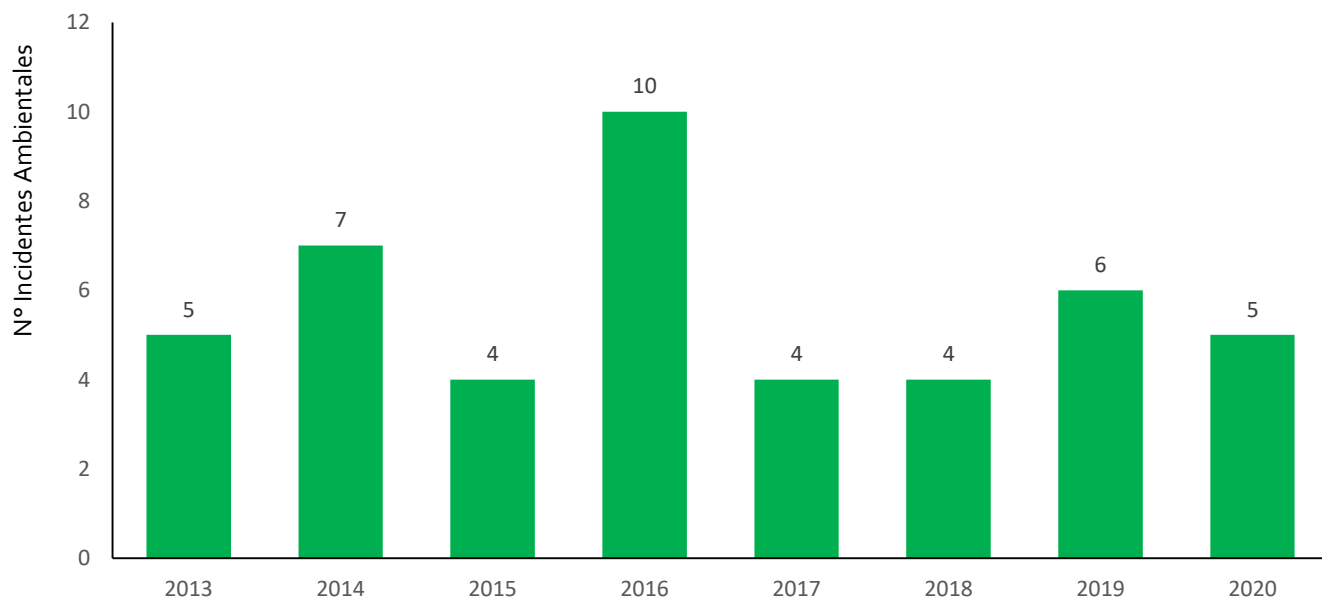


Fuente: Concesionario

Datos: Desde Homologación de Formatos (Sep-2013) a diciembre 2020

Elaboración: Supervisión Estadística Financiera - GSF

IIRSA Sur, Tramo 5: Ilo, Matarani - Azángaro



Fuente: Concesionario

Datos: Desde Homologación de Formatos (Sep-2013) a diciembre 2020

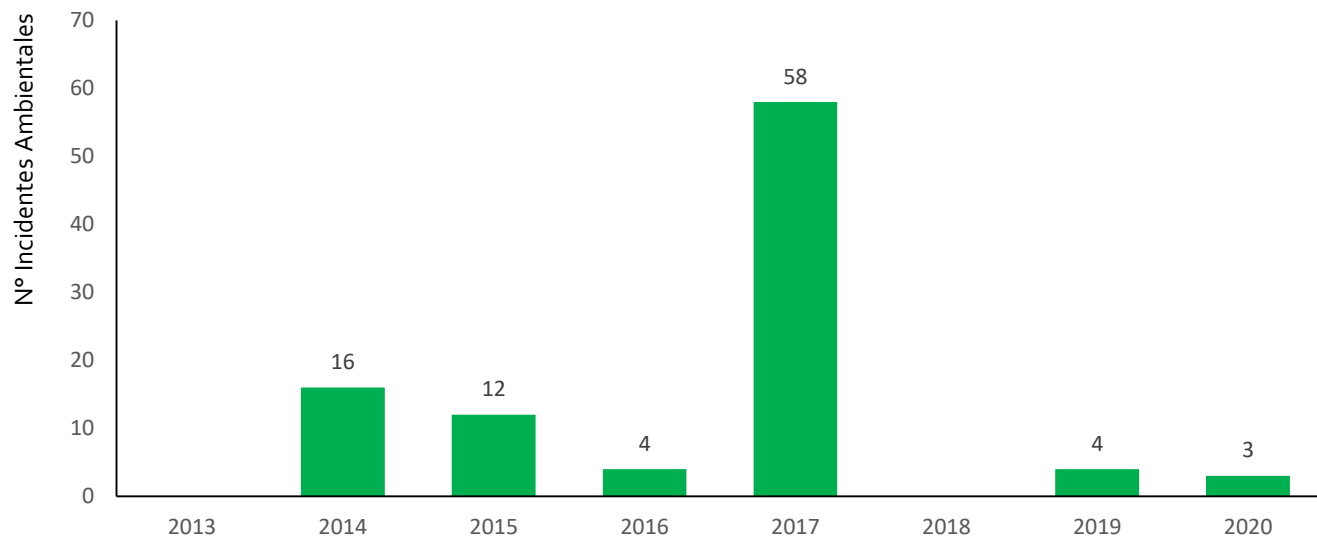
Elaboración: Supervisión Estadística Financiera - GSF

REPORTE DE INCIDENTES AMBIENTALES



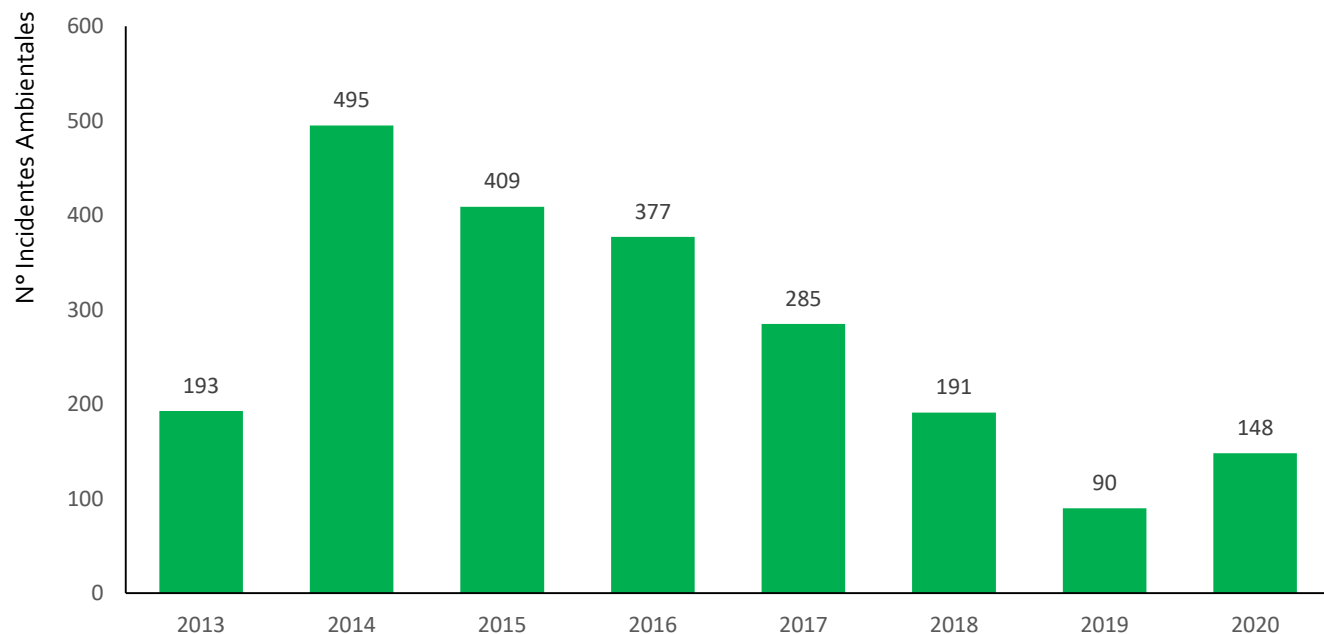
EVOLUCIÓN MENSUAL

● Autopista del Sol - Trujillo-Sullana



Fuente: Concesionario
Datos: Desde Homologación de Formatos (Nov-2013) a diciembre 2020
Elaboración: Supervisión Estadística Financiera - GSF

● IIRSA Sur, Tramo 4: Azángaro-Inambari



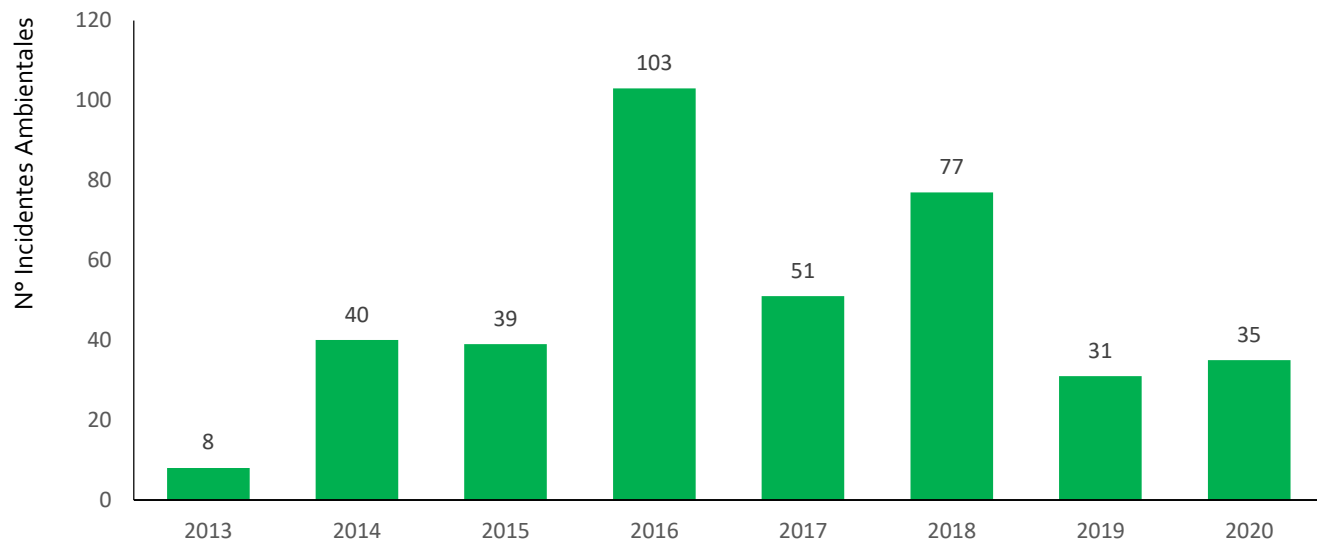
Fuente: Concesionario
Datos: Desde Homologación de Formatos (Sep-2013) a diciembre 2020
Elaboración: Supervisión Estadística Financiera - GSF

REPORTE DE INCIDENTES AMBIENTALES



EVOLUCIÓN MENSUAL

● IIRSA Sur, Tramo 3: Inambari-Iñapari

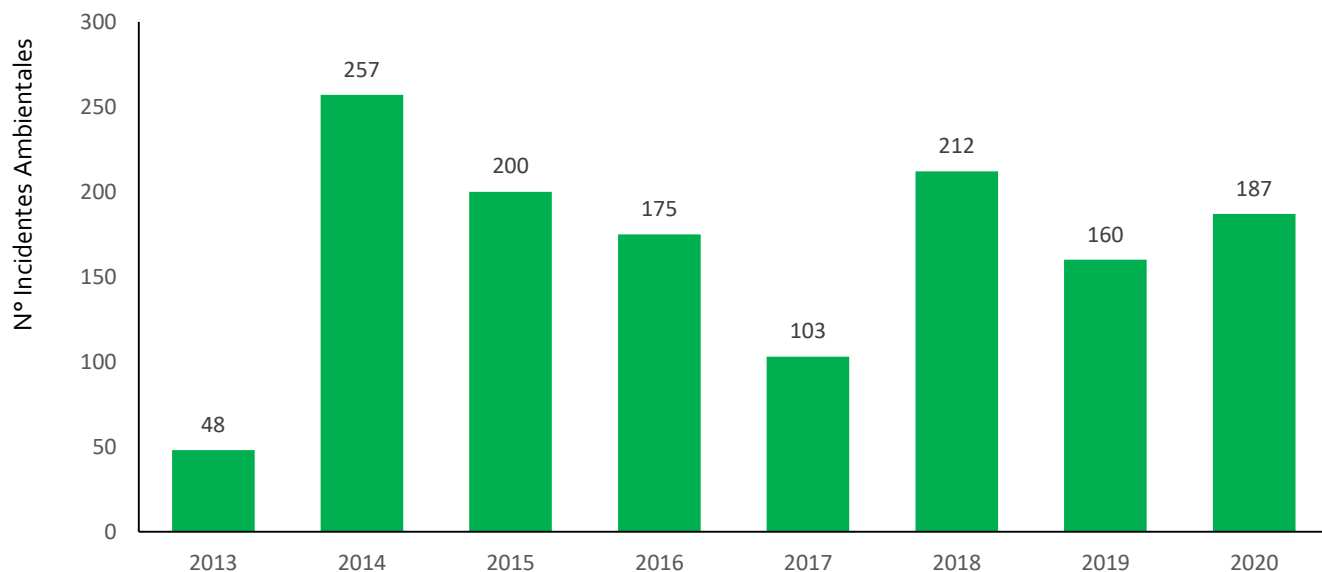


Fuente: Concesionario

Datos: Desde Homologación de Formatos (Ago-2013) a diciembre 2020

Elaboración: Supervisión Estadística Financiera - GSF

● IIRSA Sur, Tramo 2 : Urcos-Inambari



Fuente: Concesionario

Datos: Desde Homologación de Formatos (Ago-2013) a diciembre 2020

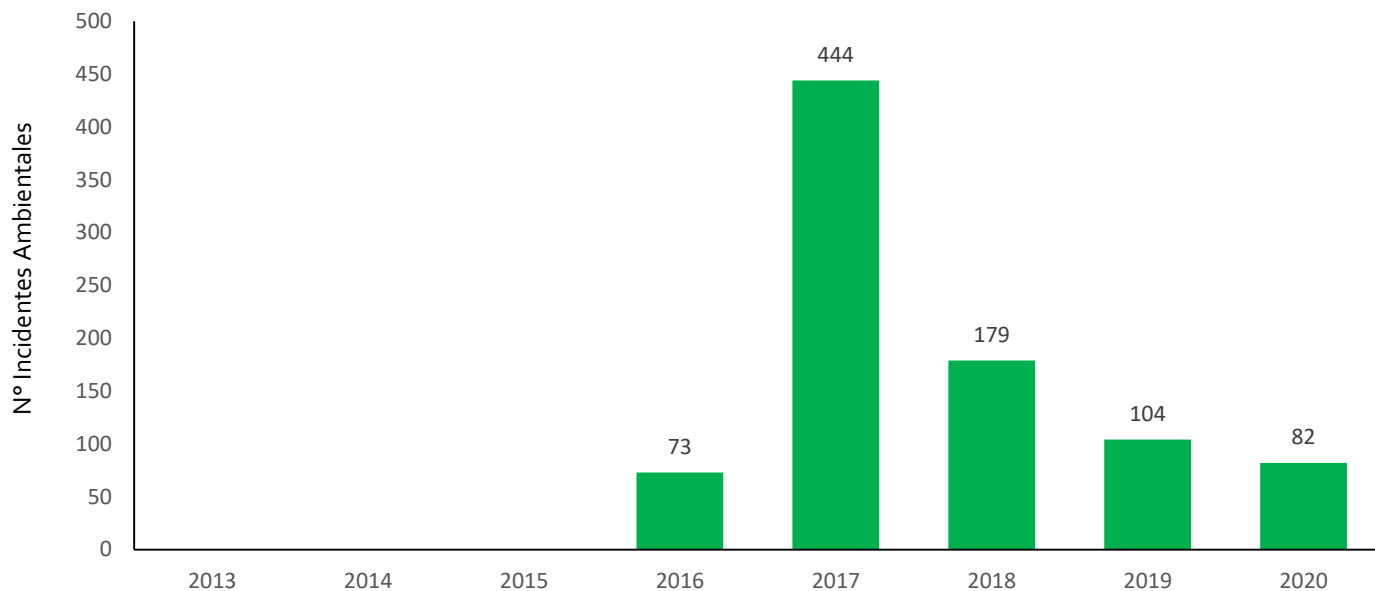
Elaboración: Supervisión Estadística Financiera - GSF

REPORTE DE INCIDENTES AMBIENTALES



EVOLUCIÓN MENSUAL

IIRSA Centro – Tramo 2

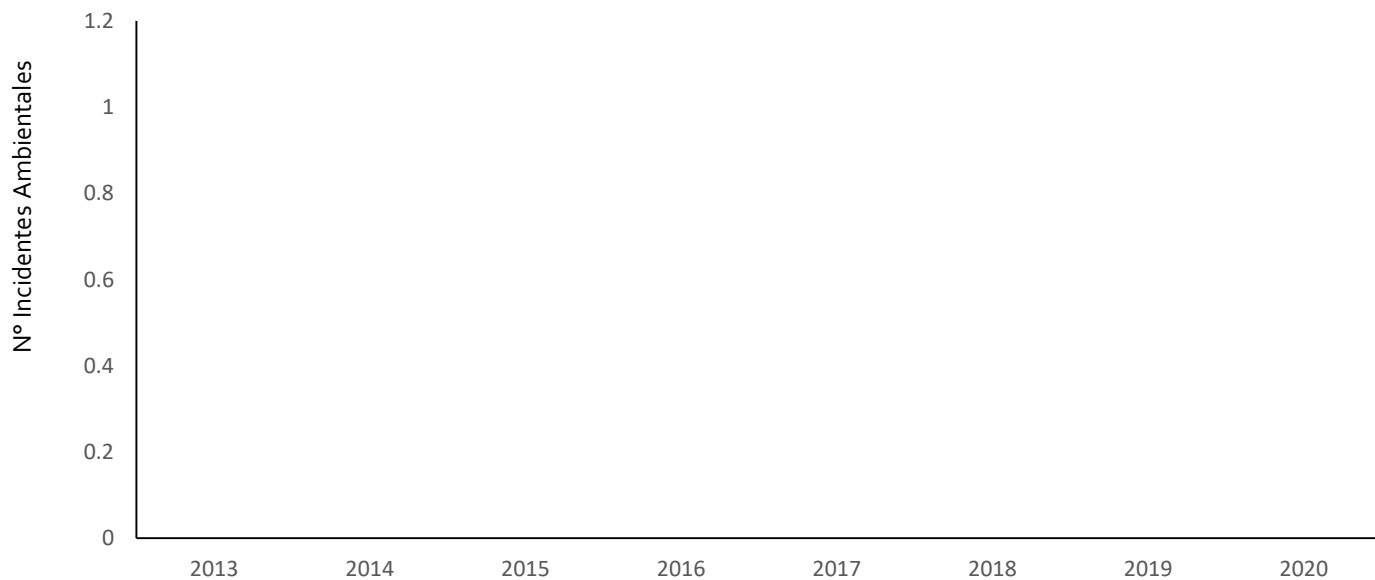


Fuente: Concesionario

Datos: Desde Homologación de Formatos (Sep-2013) a diciembre 2020

Elaboración: Supervisión Estadística Financiera - GSF

Tramo Vial Desvío Quilca - La Concordia



Fuente: Concesionario

Datos: Desde Homologación de Formatos (Sep-2013) a diciembre 2020

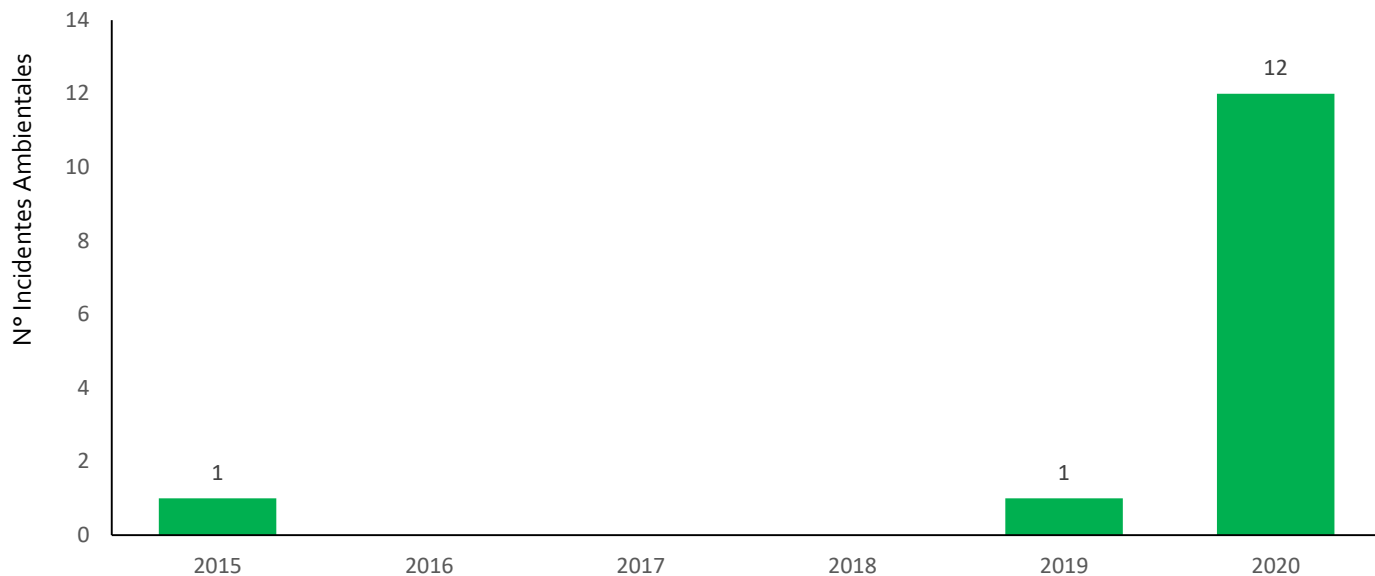
Elaboración: Supervisión Estadística Financiera - GSF

REPORTE DE INCIDENTES AMBIENTALES



EVOLUCIÓN MENSUAL

● Longitudinal de la Sierra Tramo 2

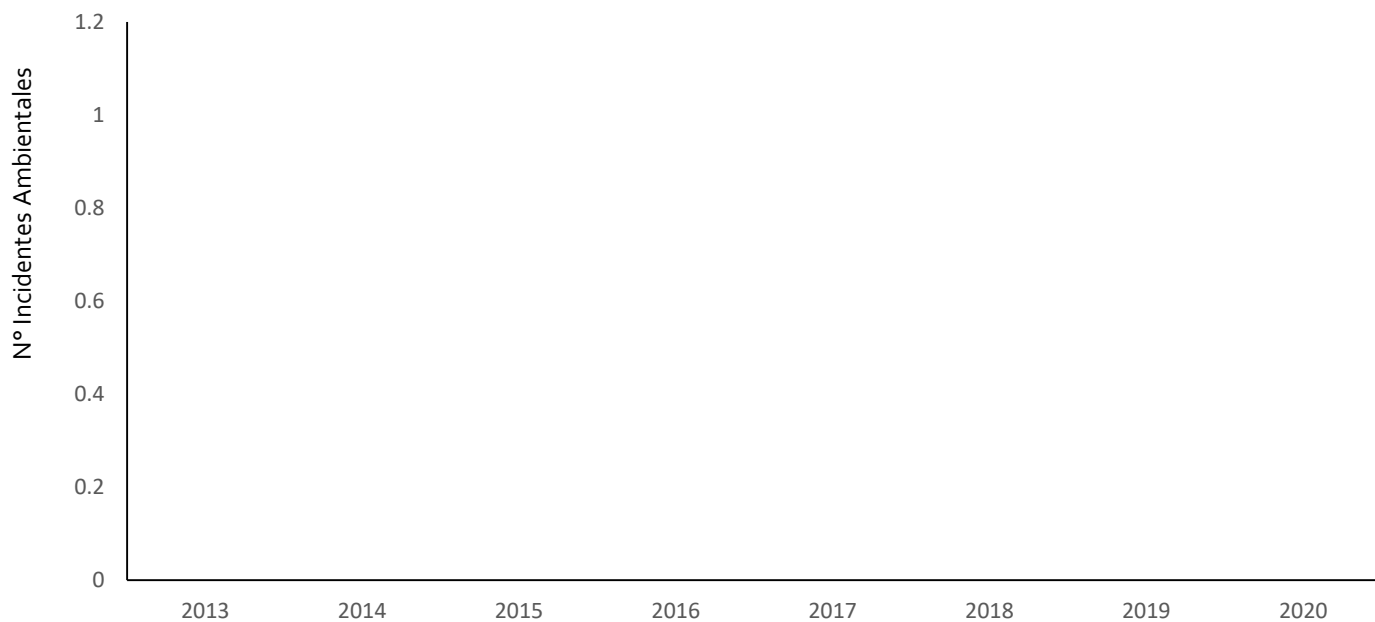


Fuente: Concesionario

Datos: Desde Homologación de Formatos (Sep-2013) a diciembre 2020

Elaboración: Supervisión Estadística Financiera - GSF

● Red Vial Nº 4 - Pativilca - Puerto Salaverry



Fuente: Concesionario

Datos: Desde Homologación de Formatos (Sep-2013) a diciembre 2020

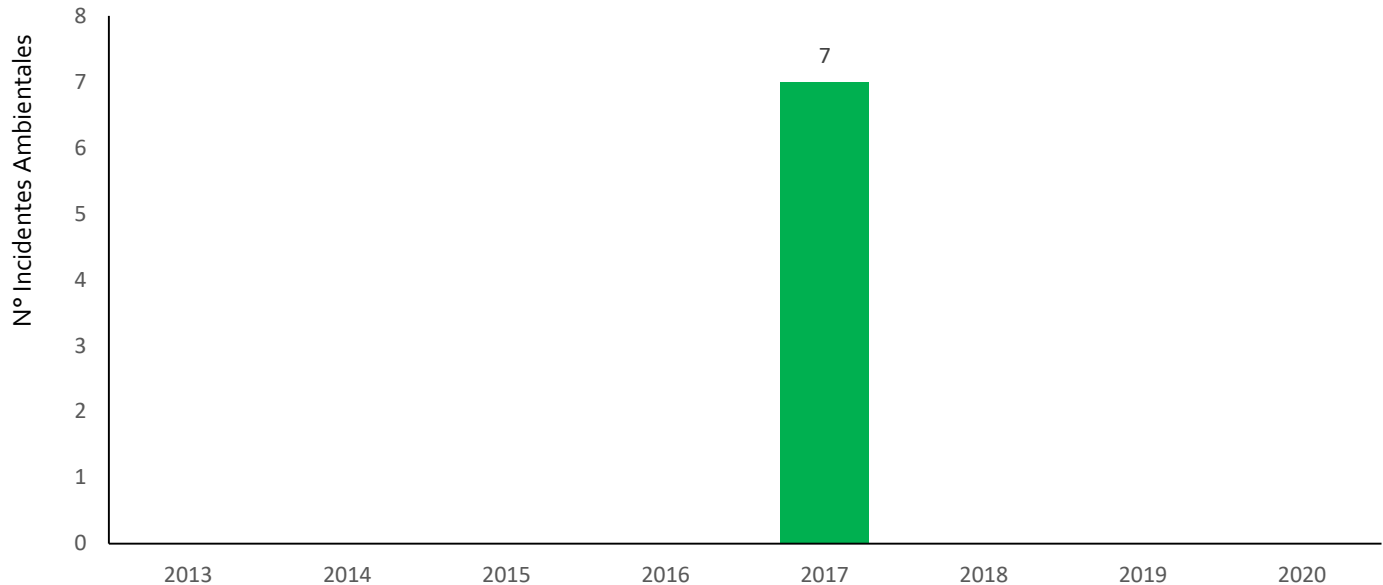
Elaboración: Supervisión Estadística Financiera - GSF

REPORTE DE INCIDENTES AMBIENTALES



EVOLUCIÓN MENSUAL

Red Vial N° 6 - Pucusana-Cerro Azul-Ica

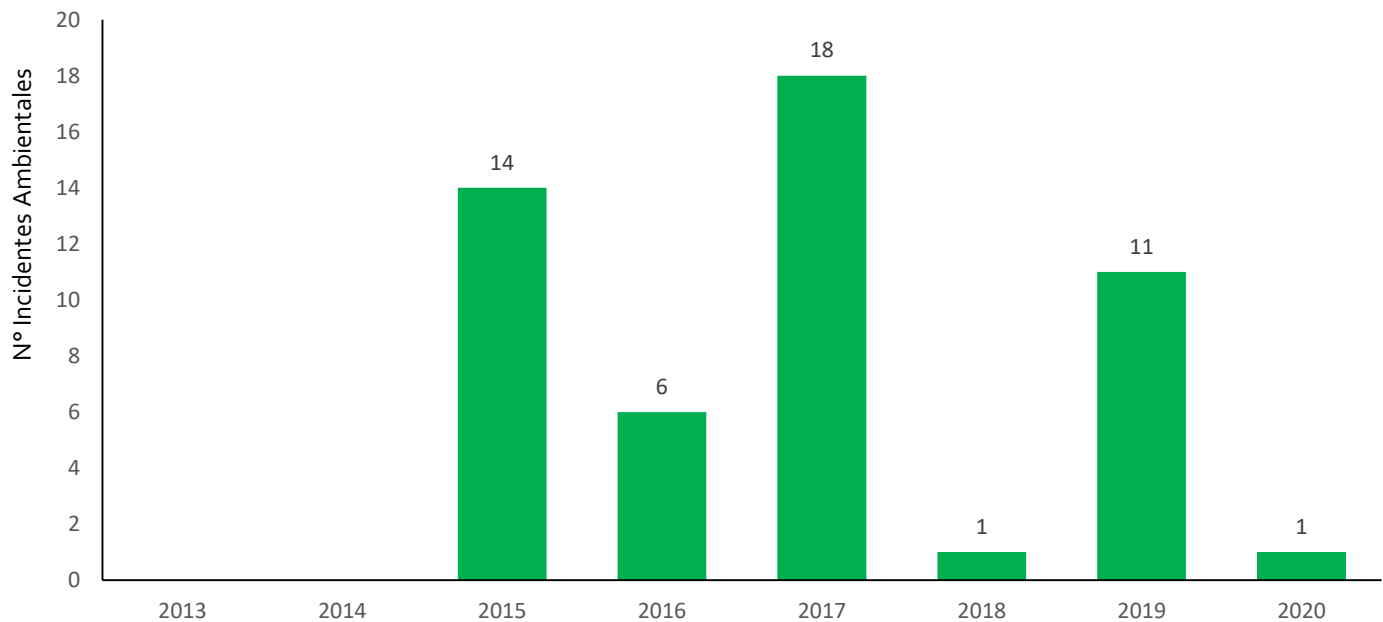


Fuente: Concesionario

Datos: Desde Homologación de Formatos (Sep-2013) a diciembre 2020

Elaboración: Supervisión Estadística Financiera - GSF

Buenos Aires-Canchaque



Fuente: Concesionario

Datos: Desde Homologación de Formatos (Sep-2013) a diciembre 2020


Elaboración: Supervisión Estadística Financiera - GSF

REPORTE DE INCIDENTES AMBIENTALES



● Tramo Vial - Ovalo Chancay - Huaral - Acos

EVOLUCIÓN MENSUAL



Fuente: Concesionario

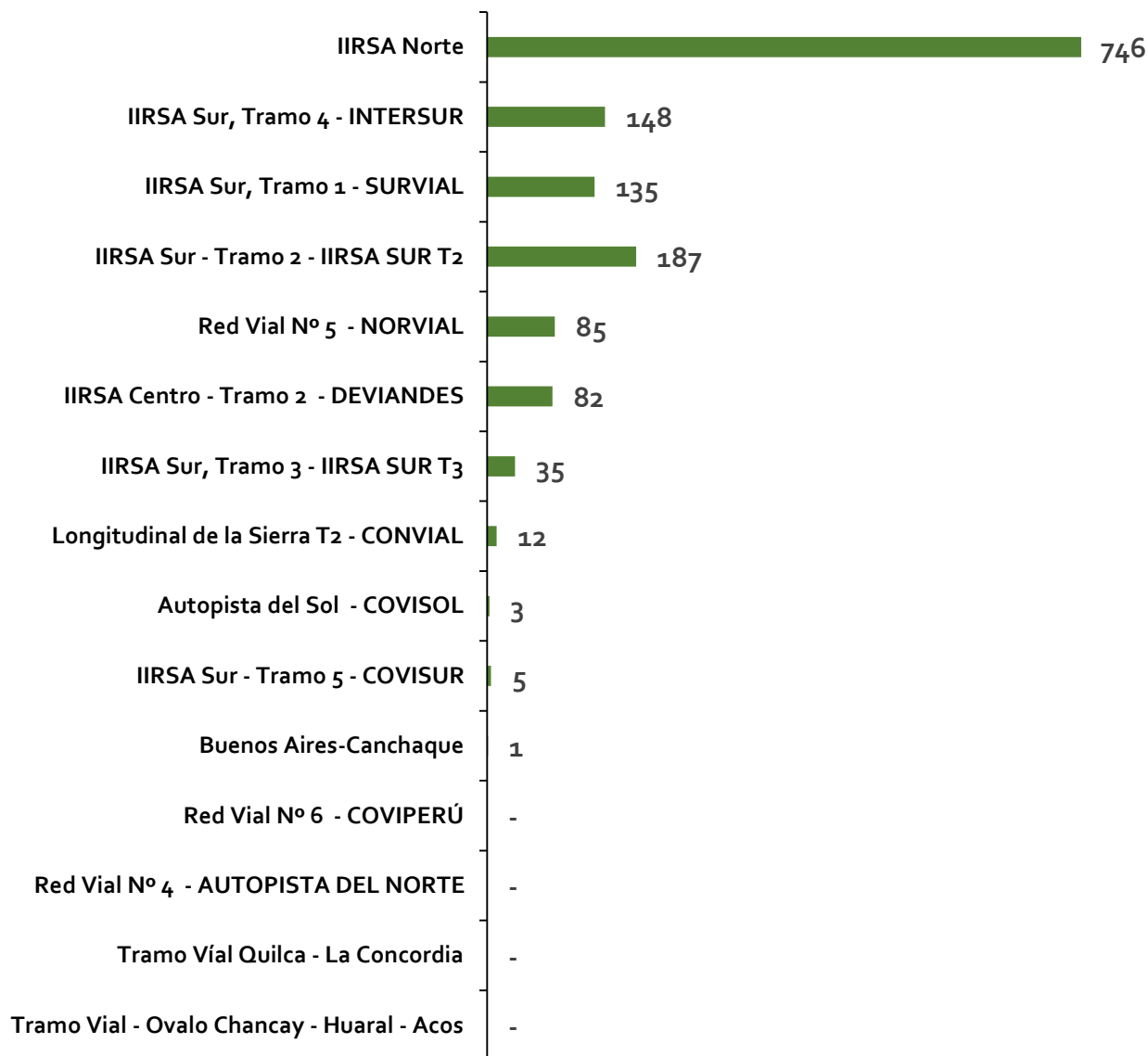
Datos: Desde Marzo 2018 a diciembre 2020

Elaboración: Supervisión Estadística Financiera - GSF

REPORTE DE INCIDENTES AMBIENTALES



Ranking de Concesiones* N° Incidentes Ambientales Acumulado de Enero – diciembre 2020



N° de Incidentes Ambientales



CARRETERAS