



REPORTE ESTADÍSTICO

(Bimestral)

Gerencia de Supervisión y Fiscalización

JEFATURA DE CONTRATOS DE LA RED VIAL

Octubre 2020

Lima - Perú



CARRETERAS

Presentación

El OSITRAN, en ejercicio de su función supervisora contemplada en los artículos 11, 13 y 26 del Reglamento General de Supervisión, aprobado por Resolución de Consejo Directivo N° 024-2011-CD-OSITRAN, ha dispuesto, en septiembre 2013, que todas las entidades concesionarias bajo su ámbito declaren la información estadística de las operaciones, explotación y/o recaudación conforme a un conjunto de formatos digitales estandarizados al correo electrónico declaración.estadística@ositran.gob.pe; siendo éste un mecanismo adoptado por el Supervisor para organizar y administrar la información estadística, contar con una base de datos homogénea y única, entre otros beneficios.

En ese sentido, se presenta el **Reporte Estadístico al mes de octubre 2020**, con la finalidad de mostrar a través de diversos cuadros y gráficos la evolución de los principales datos estadísticos de la explotación de la infraestructura de transporte uso público de las concesiones de carreteras bajo ámbito de OSITRAN, con el propósito de aportar al análisis del sistema de concesiones viales del país.

Octubre 2020

Jefatura de Contratos de la Red Vial

Documento preparado por
Supervisor Estadístico Financiero
Apoyo Practicante formado en el XVII CEU en
Regulación de Infraestructura de Transporte de Uso Público - 2020

Contenido

Presentación	Pág. 3
Rol de Supervisión y Fiscalización de OSITRAN	Pág. 5
Concesiones viales bajo ámbito de OSITRAN	Pág. 6
Indicadores Operativos y Comerciales	
1. Tráfico Vehicular	Pág. 7
2. Recaudación	Pág. 33
3. Reporte de Accidentes de Tránsito	Pág. 58
4. Reporte de Llamadas de Emergencia	Pág. 67
5. Reporte de Reclamos	Pág. 76
6. Reporte de Auxilio Mecánico y Remolque de Grúa	Pág. 86
7. Control de Asistencia Médica	Pág. 96
8. Reporte de Incidentes Ambientales	Pág. 102

Rol de Supervisión y Fiscalización de OSITRAN

Función Supervisora

La función supervisora permite al OSITRAN verificar el cumplimiento de las obligaciones legales, contractuales o técnicas por parte de las Entidades Prestadoras y demás empresas o personas que realizan actividades sujetas a su competencia, procurando que éstas brinden servicios adecuados a los USUARIOS. Asimismo, la función supervisora permite verificar el cumplimiento de cualquier mandato o Resolución emitida por el propio OSITRAN o de cualquier otra obligación que se encuentre a cargo de dicha entidad o actividad supervisadas.

Art. 21 del Reglamento General de OSITRAN

Funciones Fiscalizadora y Sancionadora

El OSITRAN fiscaliza e impone sanciones y medidas correctivas a las Entidades Prestadoras por el incumplimiento de las normas, disposiciones y/o regulaciones establecidas por el OSITRAN y de las obligaciones contenidas en los contratos de concesión respectivos.

Art.32 del Reglamento General de OSITRAN

Concesiones viales bajo ámbito de OSITRAN

INFRAESTRUCTURA CONCESIONADA		Fecha de inicio de la Concesión	Plazo de la Concesión	ENTIDADES PRESTADORA	
Cód.Infr				Cód.EEPP	
RV5	Red Vial N° 5: Tramo Ancón-Huacho-Pativilca	ene-03	25 años	NOR	NORVIAL S.A.
RV6	Red Vial 6: Tramo Vial Puente Pucusana - Cerro Azul - Ica	sep-05	30 años	CVP	CONCESIONARIA VIAL DEL PERÚ S.A.
INO	Eje Multimodal del Amazonas Norte: Tramo Yurimaguas - Tarapoto - Rioja - Corral Quemado - Olmos - Piura - Paita	jun-05	25 años	ISN	CONCESIONARIA IIRSA NORTE S.A.
IS2	Corredor Vial Interoceánico Sur Perú -Brasil, Tramo 2 : Urcos-Inambari	ago-05	25 años	IT2	CONCESIONARIA INTEROCEANICA SUR - TRAMO 2 S.A.
IS3	Corredor Vial Interoceánico Sur Perú -Brasil, Tramo 3: Inambari-Iñapari	ago-05	25 años	IT3	CONCESIONARIA INTEROCEANICA SUR - TRAMO 3 S.A.
IS4	Corredor Vial Interoceánico Sur Perú -Brasil, Tramo 4: Azángaro-Inambari	ago-05	25 años	ITS	INTERSUR CONCESIONES S.A.
BAC	Empalme 1B - Buenos Aires - Canchaque	feb-07	15 años	CAN	CONCESIÓN CANCHAQUE S.A.C
IS1	Corredor Vial Interoceánico Sur Perú -Brasil, Tramo 1: Marcona - Urcos	oct-07	25 años	SUR	SURVIAL S.A.
IS5	Corredor Vial Interoceánico Sur Perú -Brasil, Tramo 5: Ilo, Matarani - Azangaro	oct-07	25 años	CVS	CONCESIONARIA VIAL DEL SUR S.A.
RV4	Red vial N° 4: Tramos viales Pativilca - Santa - Trujillo y Puerto Salaverry - Empalme Ro1N	feb-09	25 años	ADN	AUTOPISTA DEL NORTE S.A.C.
CHA	Tramo Vial - Ovalo Chancay - Huaral - Acos	feb-09	15 años	CCA	CONSORCIO CONCESIÓN CHANCAY - ACOS S.A.
MCO	Tramo Vial - Nuevo Mocupe - Cayaltí - Oyotún	abr-09	15 años	OBR	OBRAINSA CONCESIÓN VALLE DEL ZAÑA S.A.
ASO	Autopista del Sol, Tramo Trujillo-Sullana	ago-09	25 años	COV	CONCESIONARIA VIAL DEL SOL S.A.
IC2	IIRSA Centro, Tramo 2: Puente Ricardo Palma - La Oroya - Huancayo - Dv Cerro de Pasco	sep-10	25 años	DEV	DESARROLLO VIAL DE LOS ANDES S.A.C.
DAM	Tramo Vial Desvío Quilca - Desvío Arequipa (Repartición) - Desvío Matarani - Desvío Moquegua - Desvío Ilo - Tacna - La Concordia	ene-13	25 años	CVC	CONCESIONARIA PERUANA DE VÍAS - COVINCA S.A.
LS2	Longitudinal de la Sierra Tramo 2: Ciudad de Dios-Cajamarca-Chiple, Cajamarca-Trujillo y Dv. Chilete-Emp. PE-3N1	may-14	25 años	CSN	CONCESIONARIA VIAL SIERRA NORTE S.A.

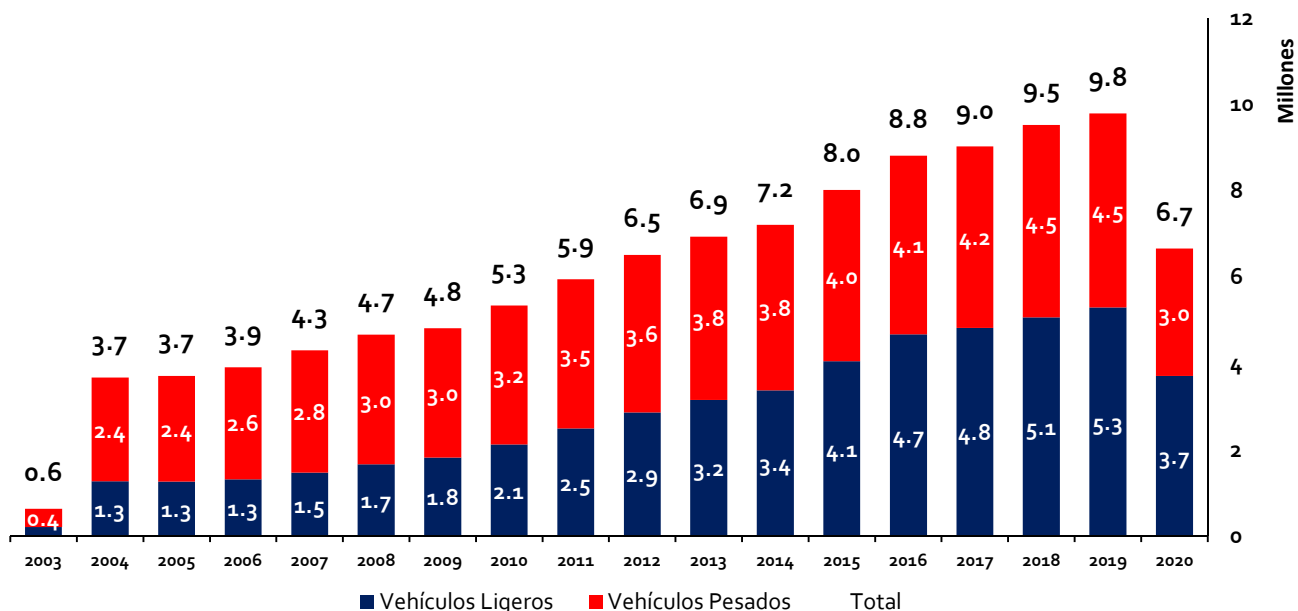
1

TRÁFICO VEHICULAR

TRÁFICO VEHICULAR



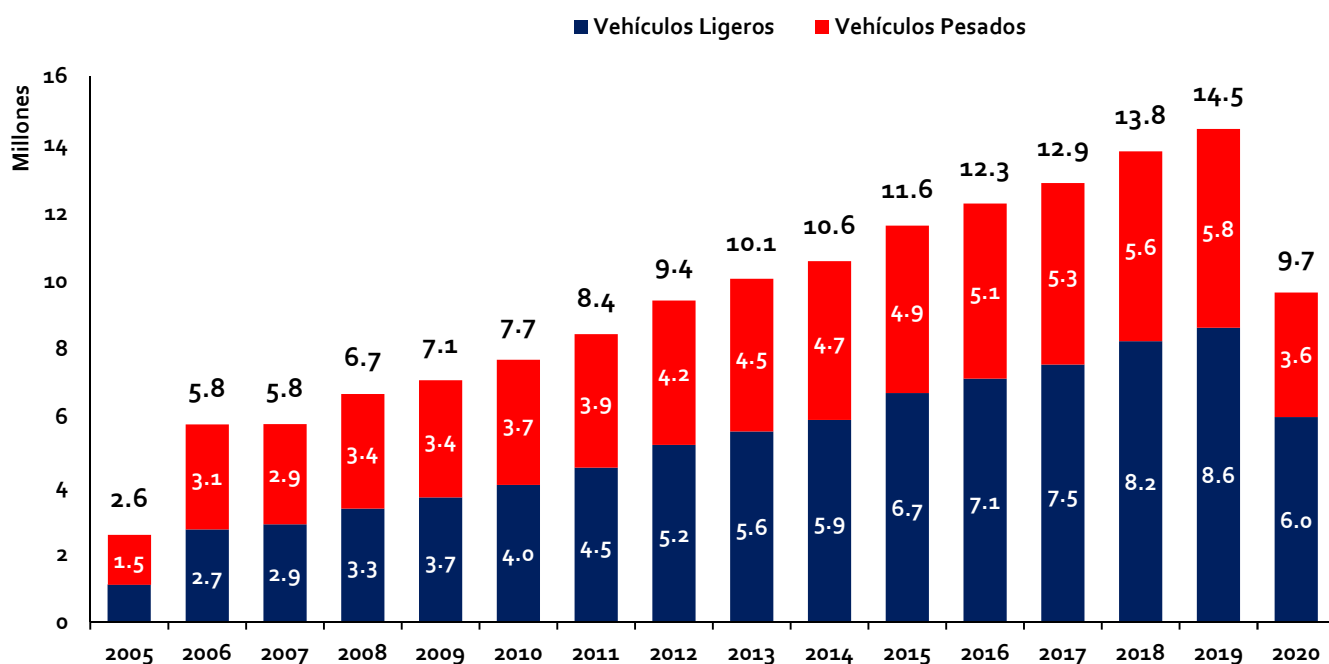
● Red Vial N° 5 - Tramo Ancón-Huacho-Pativilca



Fuente: Concesionario
 Datos: Noviembre 2003 a octubre 2020
 Elaboración: Supervisión Estadística Financiera - GSF

EVOLUCIÓN ANUAL

● Red Vial N° 6 - Pucusana-Cerro Azul-Ica

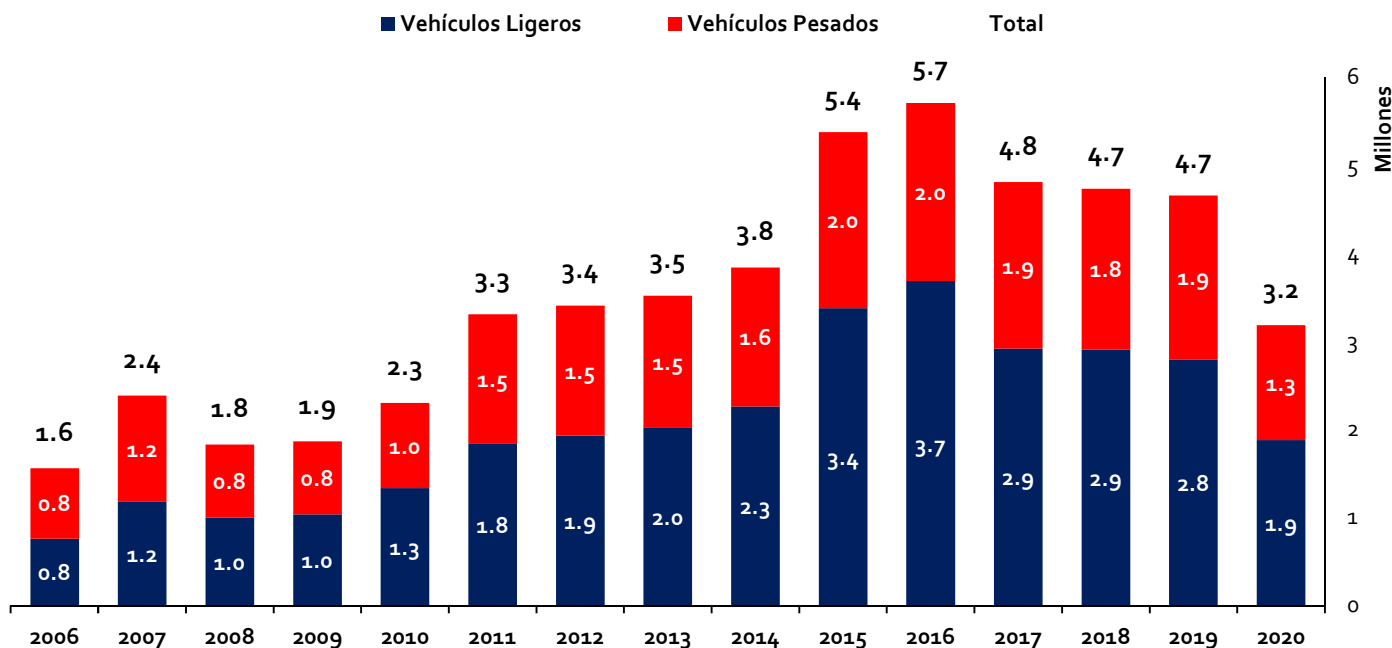


Fuente: Concesionario
 Datos: Septiembre 2005 a octubre 2020
 Elaboración: Supervisión Estadística Financiera - GSF

TRÁFICO VEHICULAR

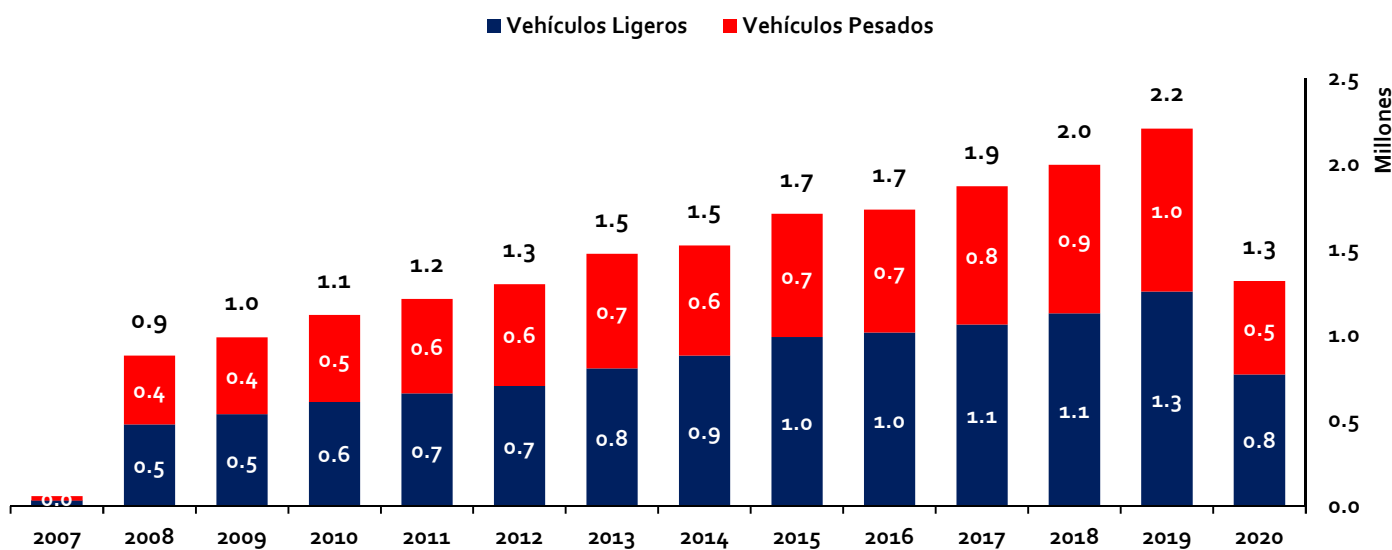


IIRSA Norte: Paíta-Yurimaguas



Fuente: Concesionario
 Datos: junio 2006 a octubre 2020
 Elaboración: Supervisión Estadística Financiera - GSF

IIRSA Sur, Tramo 1: Marcona - Urcos



Fuente: Concesionario
 Datos: Diciembre 2007 a octubre 2020
 Elaboración: Supervisión Estadística Financiera - GSF

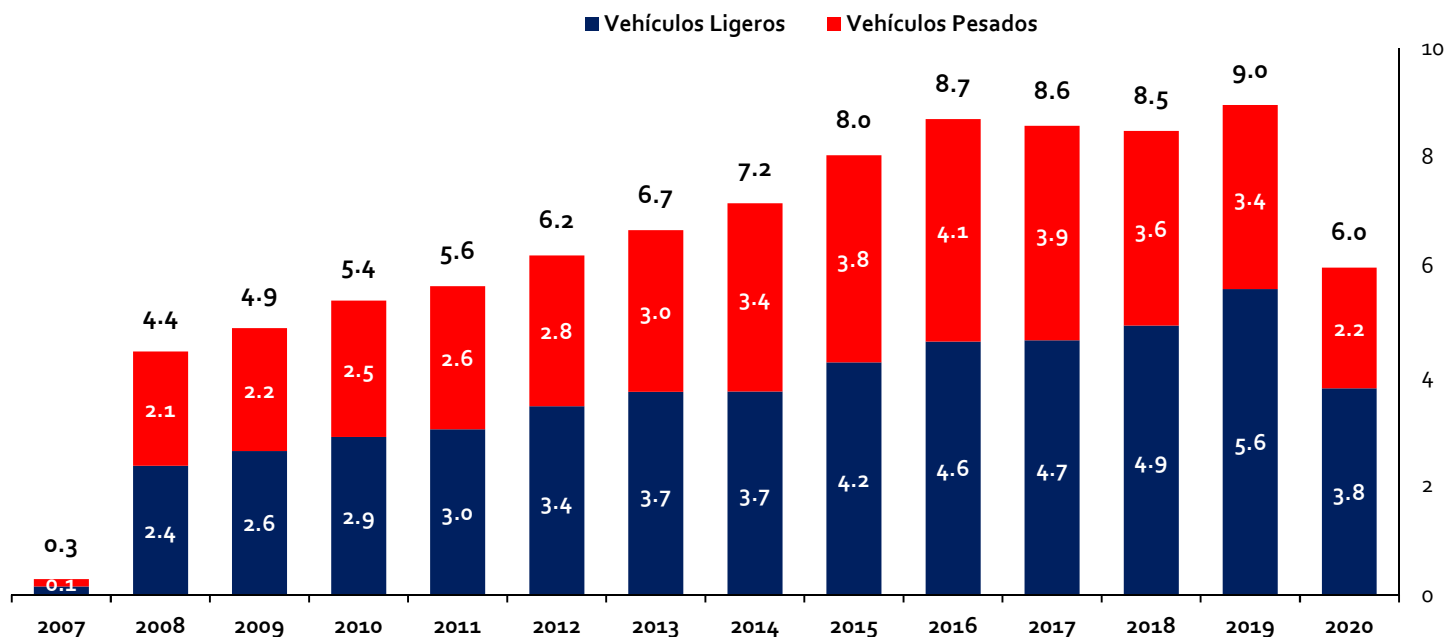
EVOLUCIÓN ANUAL

TRÁFICO VEHICULAR



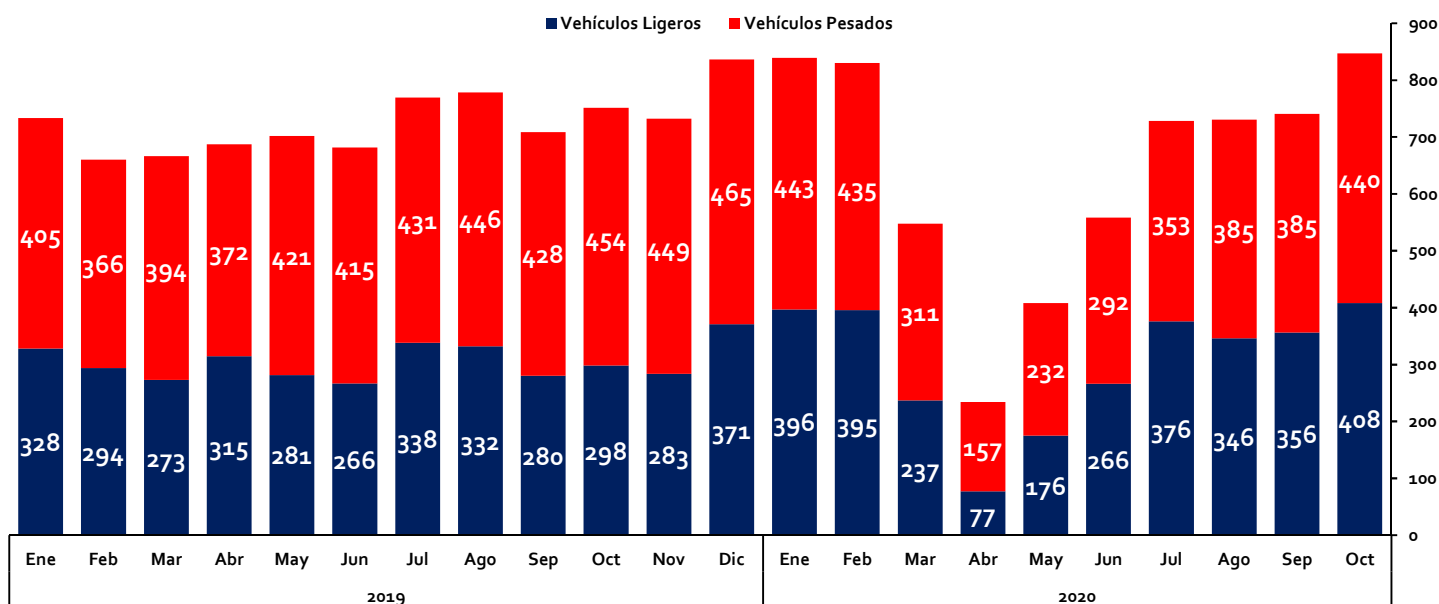
● IIRSA Sur, Tramo 5: Ilo, Matarani - Azángaro

EVOLUCIÓN ANUAL



Fuente: Concesionario
 Datos: Diciembre 2007 a octubre 2020
 Elaboración: Supervisión Estadística Financiera - GSF

● Red Vial N° 4 - Pativilca - Puerto Salaverry



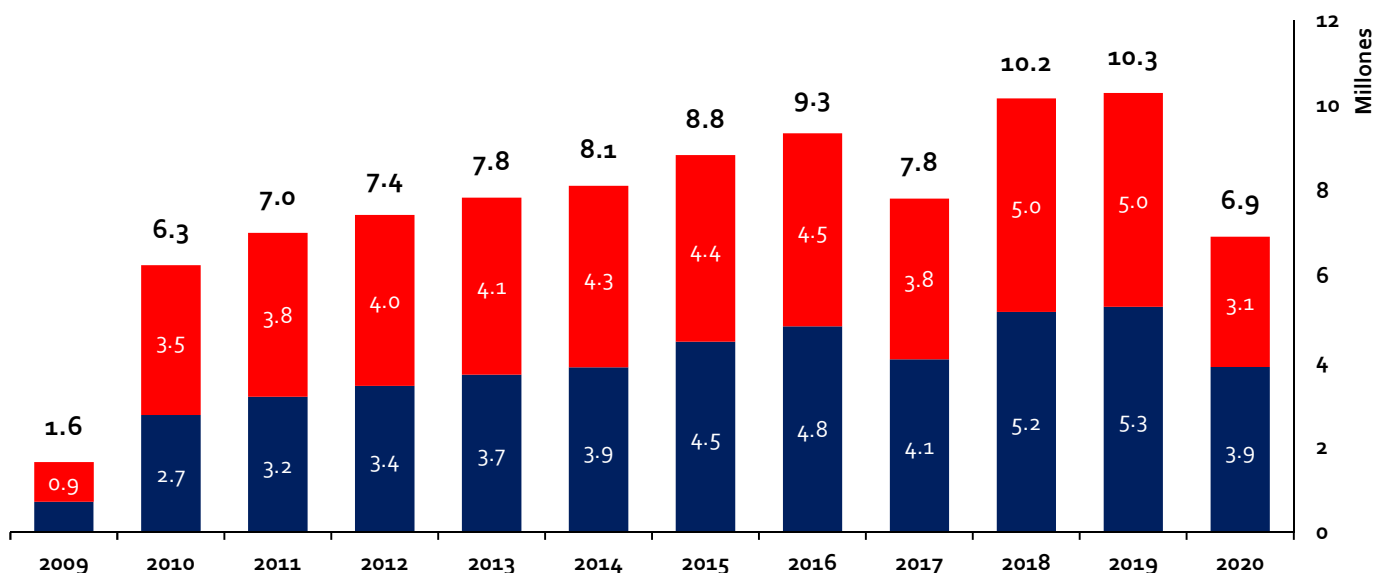
Fuente: Concesionario
 Datos: Marzo 2009 a octubre 2020
 Elaboración: Supervisión Estadística Financiera - GSF

TRÁFICO VEHICULAR



● Autopista del Sol - Trujillo-Sullana

■ Vehículos Ligeros ■ Vehículos Pesados

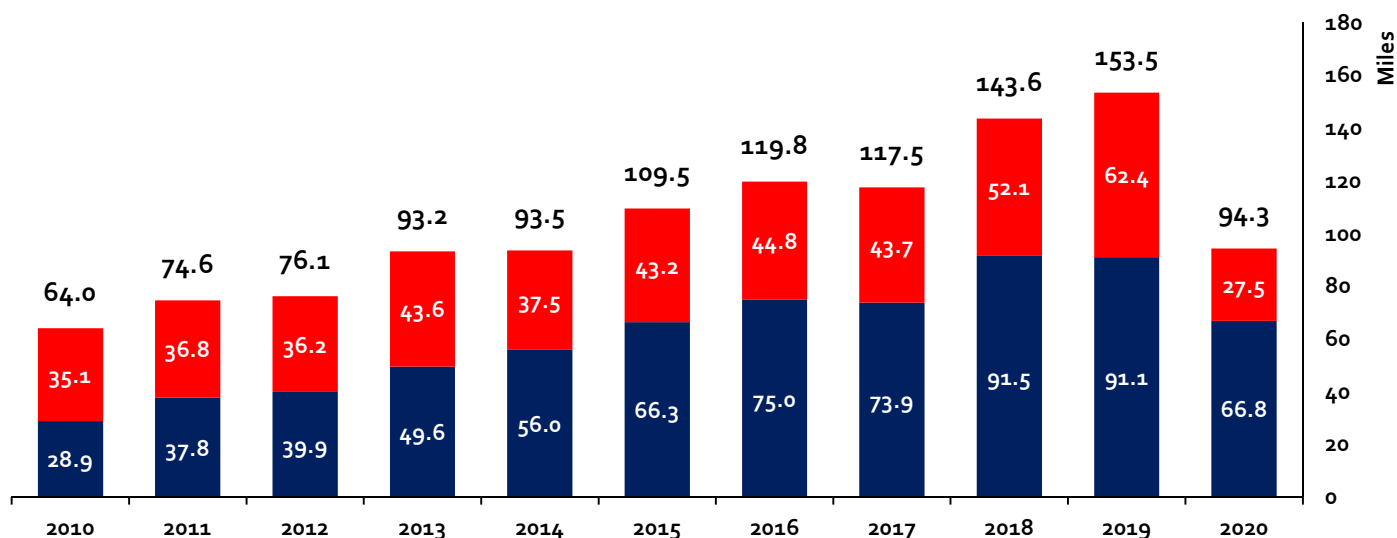


Fuente: Concesionario
 Datos: Septiembre 2009 a octubre 2020
 Elaboración: Supervisión Estadística Financiera - GSF

EVOLUCIÓN ANUAL

● Buenos Aires-Canchaque

■ Vehículos Ligeros ■ Vehículos Pesados

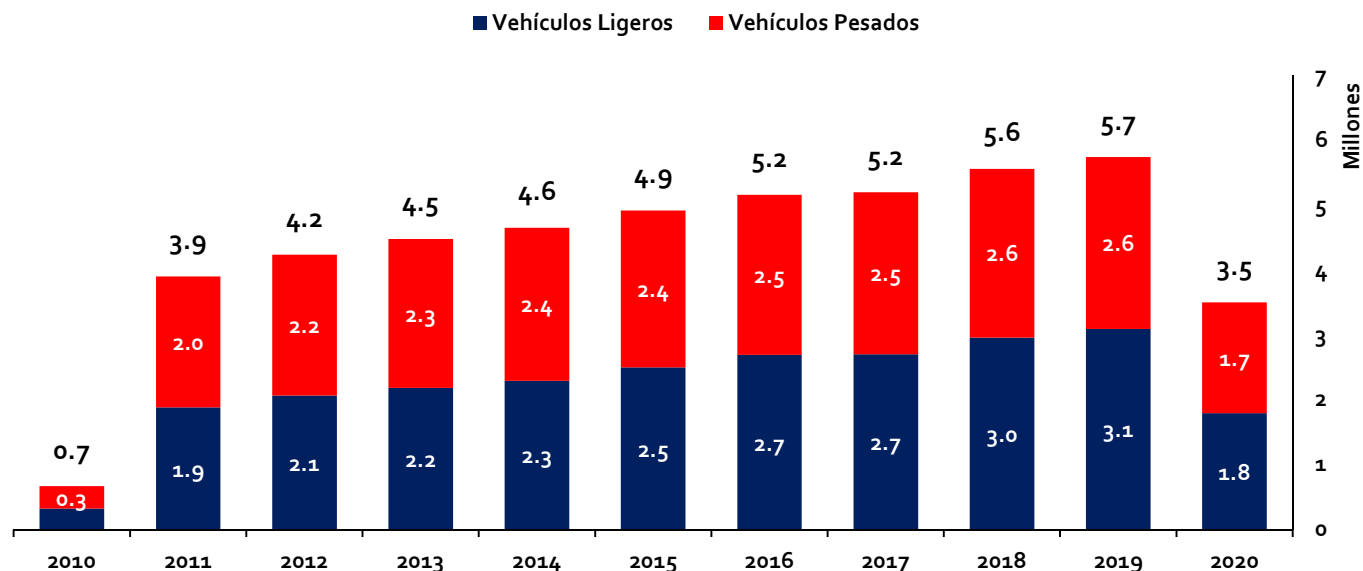


Fuente: Concesionario
 Datos: Marzo 2010 a octubre 2020
 Elaboración: Supervisión Estadística Financiera - GSF

TRÁFICO VEHICULAR



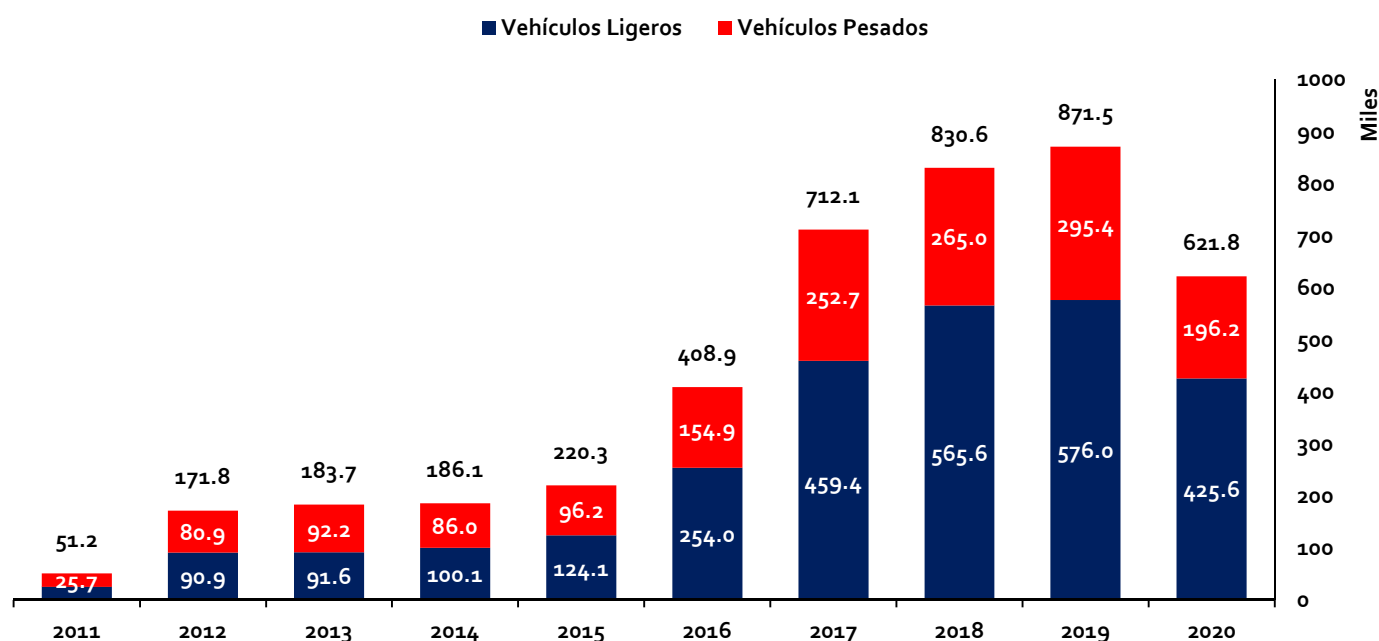
IIRSA Centro - Tramo 2



Fuente: Concesionario
 Datos: Diciembre 2010 a octubre 2020
 Elaboración: Supervisión Estadística Financiera - GSF

EVOLUCIÓN ANUAL

IIRSA Sur, Tramo 4: Azángaro-Inambari

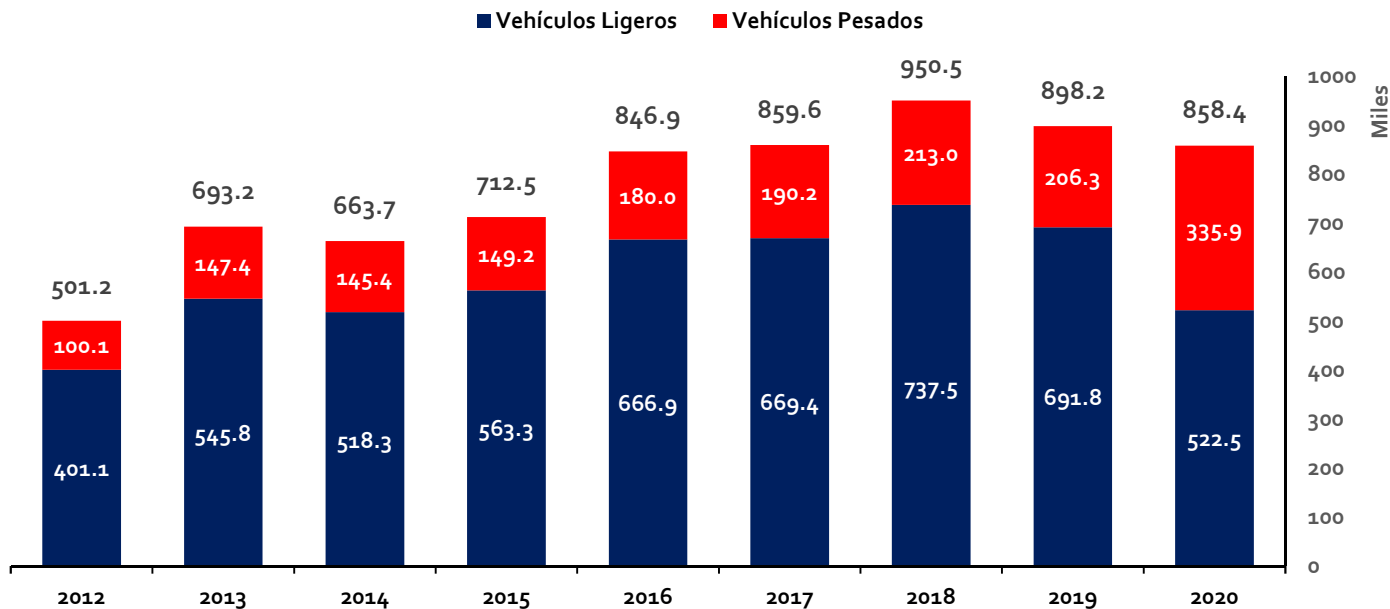


Fuente: Concesionario
 Datos: Diciembre 2011 a octubre 2020
 Elaboración: Supervisión Estadística Financiera - GSF

TRÁFICO VEHICULAR



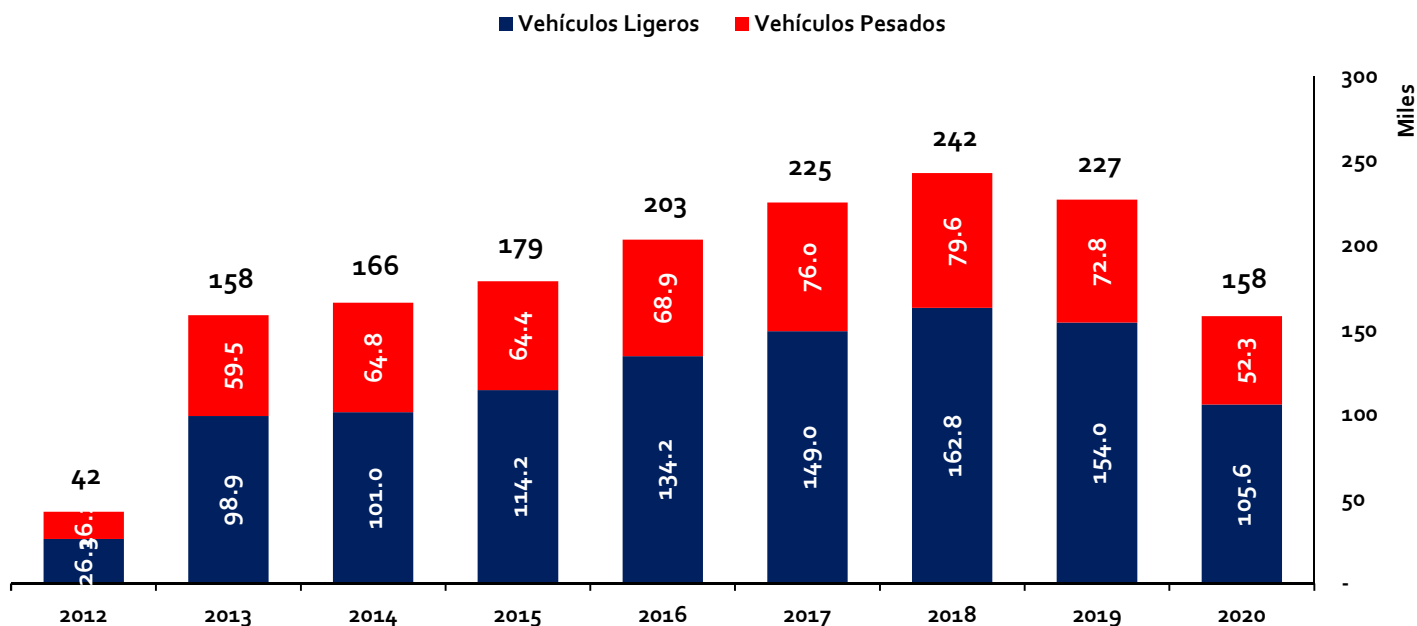
IIRSA Sur, Tramo 3: Inambari-Iñapari



Fuente: Concesionario
 Datos: Marzo 2012 a octubre 2020
 Elaboración: Supervisión Estadística Financiera - GSF

EVOLUCIÓN ANUAL

IIRSA Sur, Tramo 2 : Urcos-Inambari

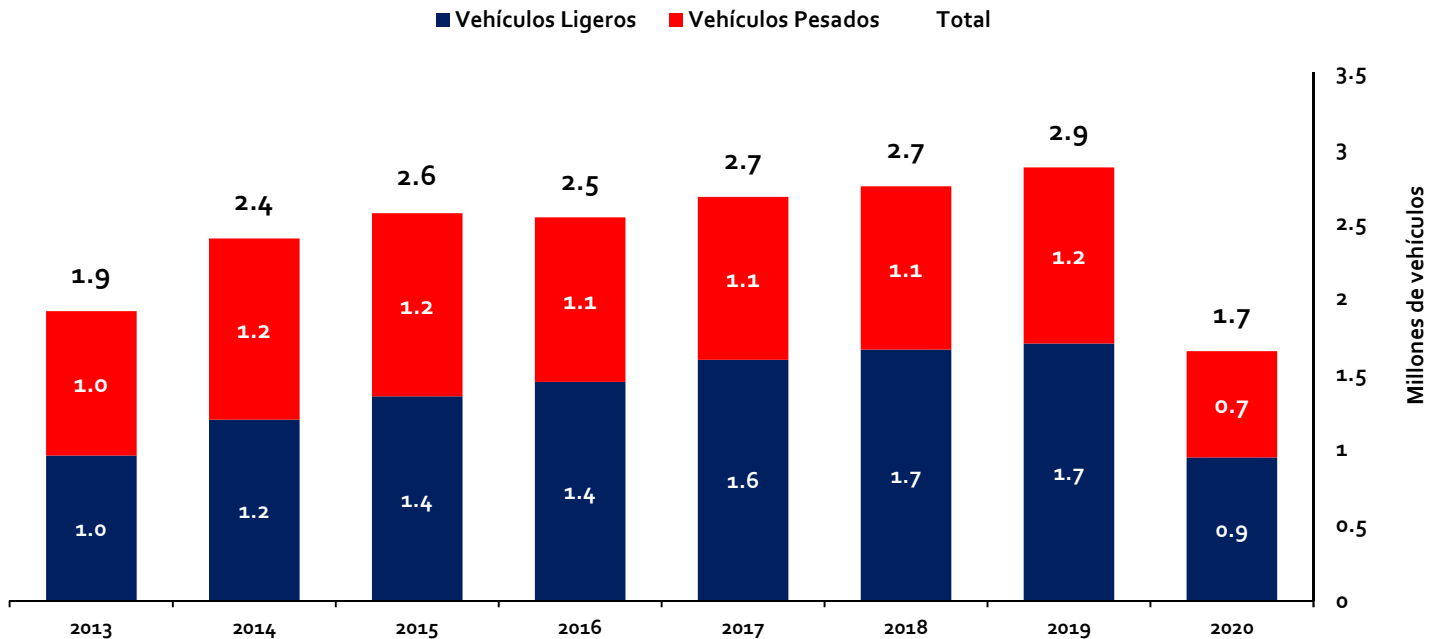


Fuente: Concesionario
 Datos: Septiembre 2012 a octubre 2020
 Elaboración: Supervisión Estadística Financiera - GSF

TRÁFICO VEHICULAR



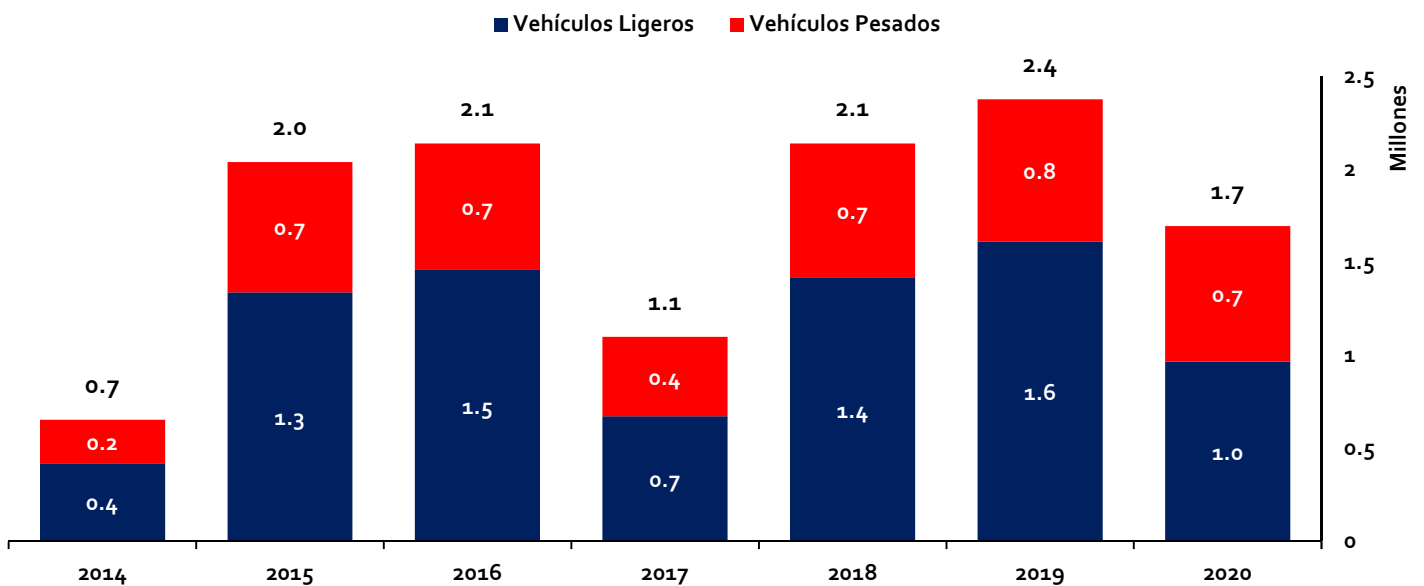
Tramo Vial Desvío Quilca - La Concordia



Fuente: Concesionario
 Datos: Marzo 2013 a octubre 2020
 Elaboración: Supervisión Estadística Financiera - GSF

EVOLUCIÓN ANUAL

Longitudinal de la Sierra Tramo 2

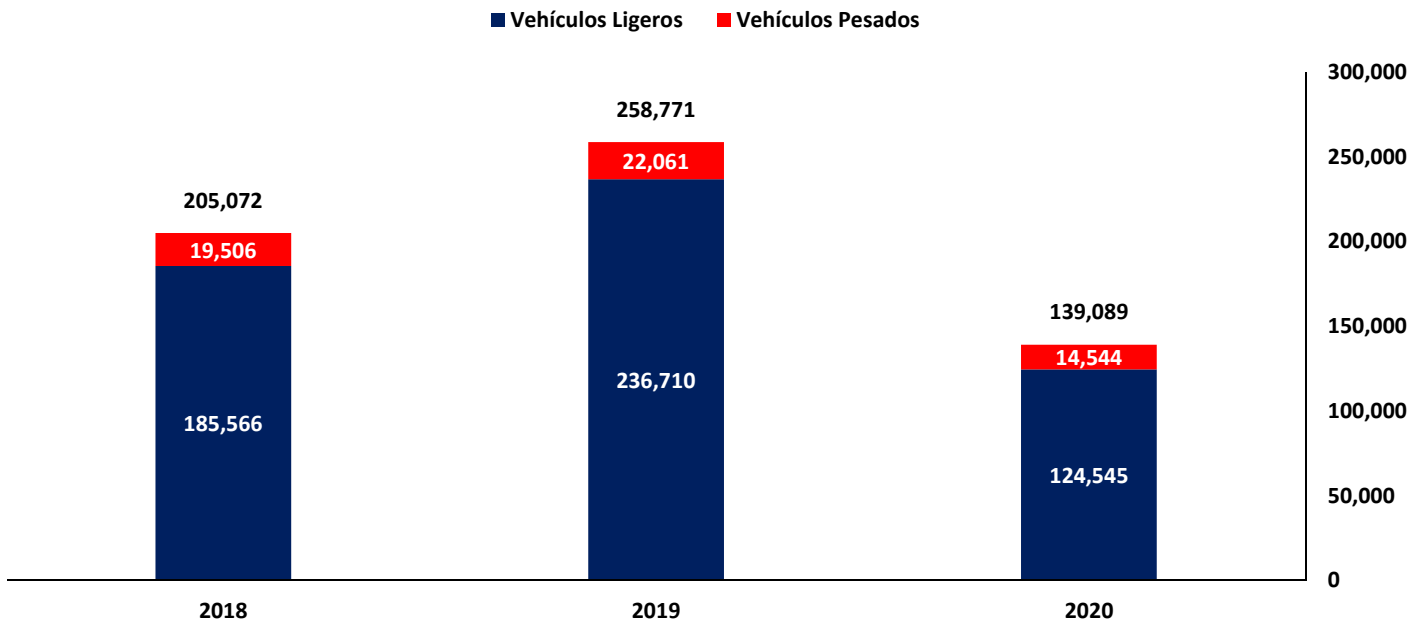


Fuente: Concesionario
 Datos: Septiembre 2014 a octubre 2020
 Elaboración: Supervisión Estadística Financiera - GSF

TRÁFICO VEHICULAR

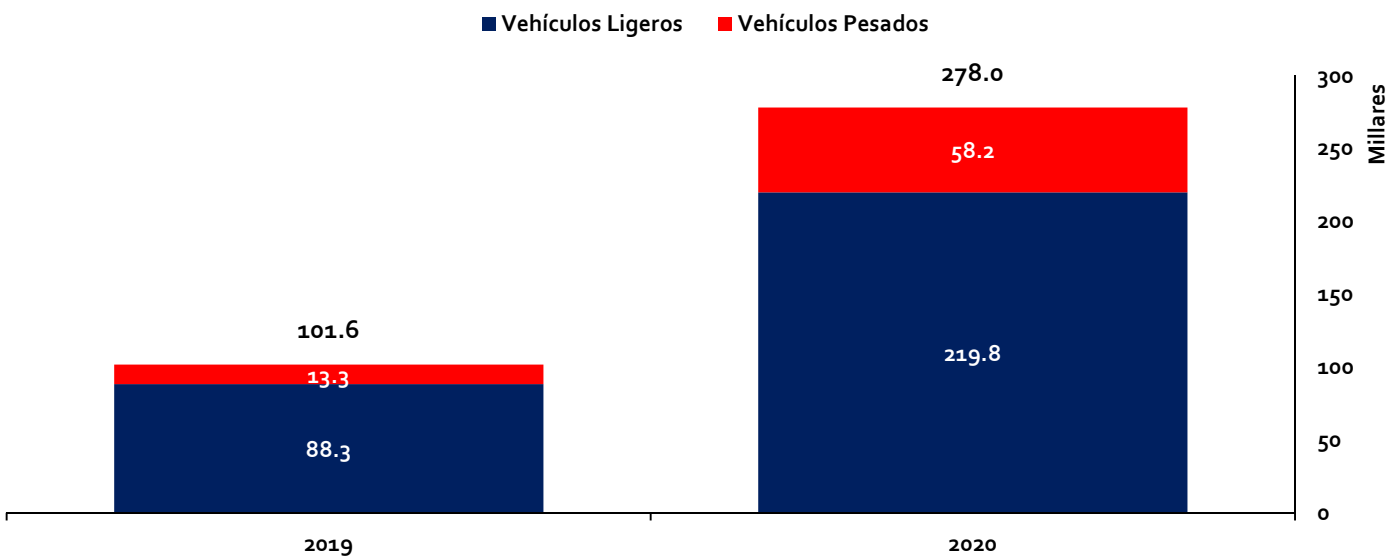


● Tramo Vial - Ovalo Chancay - Huaral - Acos



Fuente: Concesionario
Datos: Marzo 2018 a octubre 2020
Elaboración: Supervisión Estadística Financiera - GSF

● Tramo Vial - Nuevo Mocupe - Cayaltí - Oyotún



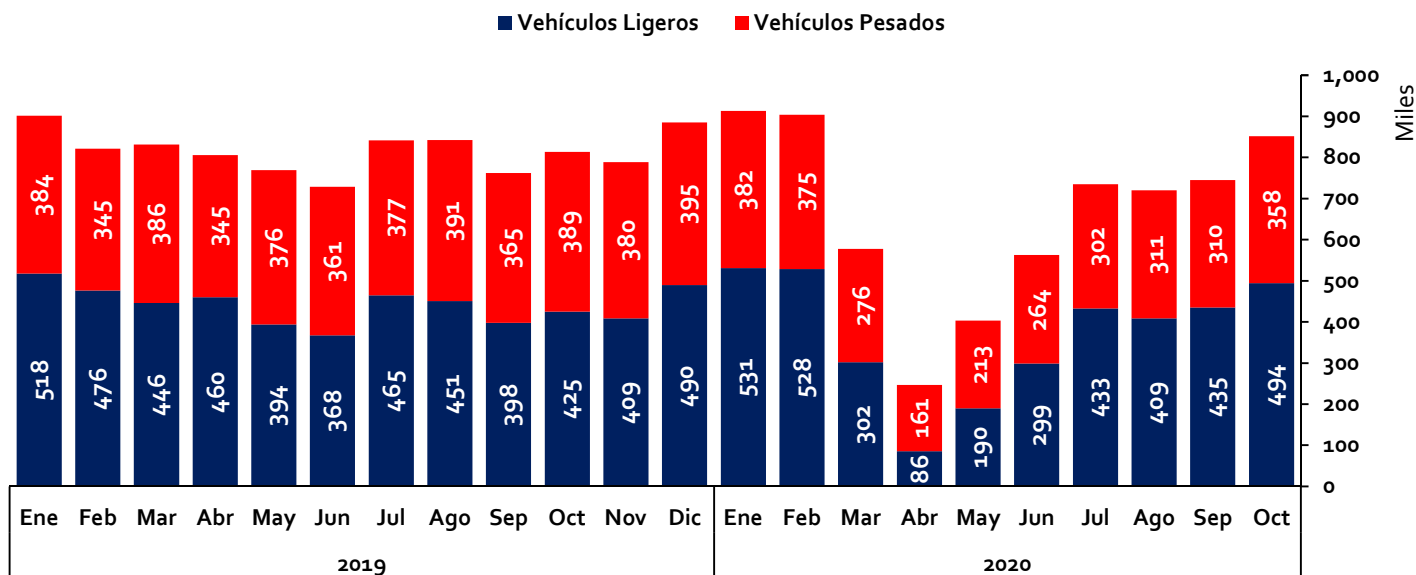
Fuente: Concesionario
Datos: Noviembre 2019 a octubre 2020
Elaboración: Supervisión Estadística Financiera - GSF

EVOLUCIÓN ANUAL

TRÁFICO VEHICULAR



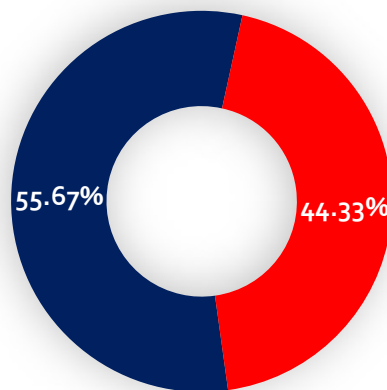
Red Vial N° 5 - Tramo Ancón-Huacho-Pativilca



Fuente: Concesionario
Elaboración: Supervisión Estadística Financiera - GSF

Tráfico Vehicular Acumulado Enero - Octubre			
Concepto	2019	2020	Variación %
Vehículos Ligeros	4,399,317	3,706,615	-16%
Vehículos Pesados	3,718,895	2,952,095	-21%
Total	8,118,212	6,658,710	-18%

■ Vehículos Ligeros ■ Vehículos Pesados



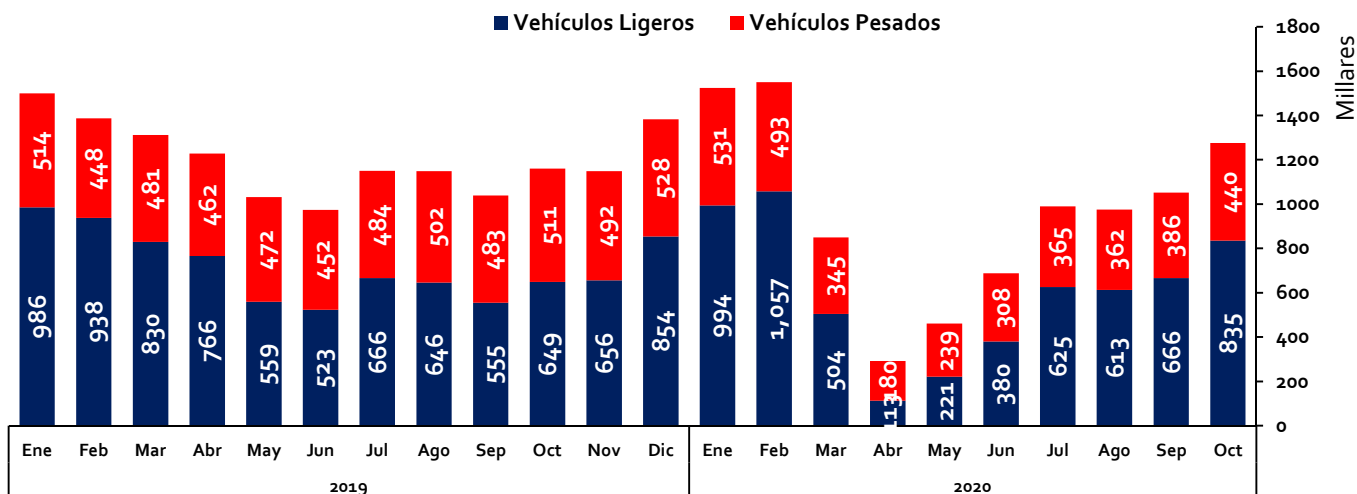
Fuente: Concesionario
Elaboración: Supervisión Estadística Financiera - GSF

TRÁFICO VEHICULAR



Red Vial N° 6 - Pucusana-Cerro Azul-Ica

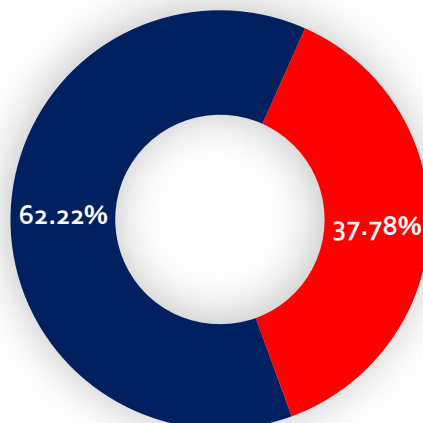
EVOLUCIÓN MENSUAL



Fuente: Concesionario
Elaboración: Supervisión Estadística Financiera - GSF

Tráfico Vehicular Acumulado Enero - Octubre			
Concepto	2019	2020	Variación %
Vehículos Ligeros	7,117,566	6,008,328	-16%
Vehículos Pesados	4,809,284	3,648,698	-24%
Total	11,926,850	9,657,026	-19%

■ Vehículos Ligeros ■ Vehículos Pesados



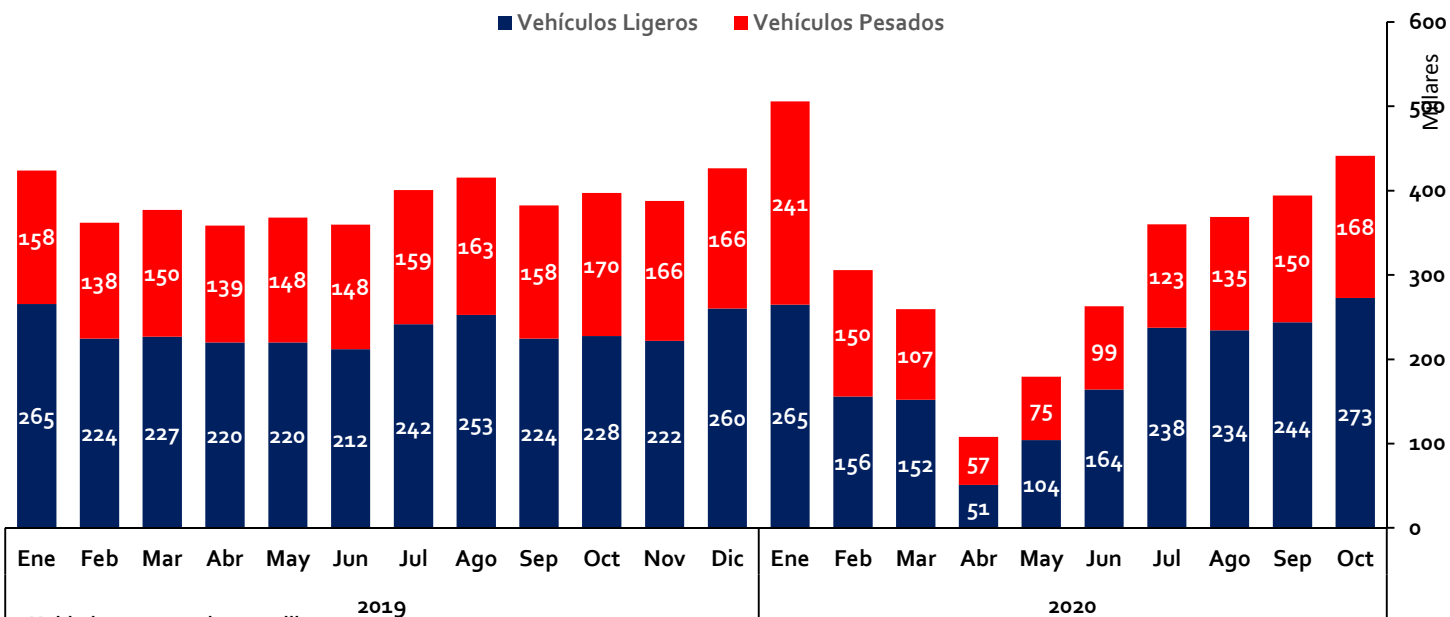
Fuente: Concesionario
Elaboración: Supervisión Estadística Financiera - GSF

TRÁFICO VEHICULAR



IIRSA Norte: Paita-Yurimaguas

EVOLUCIÓN MENSUAL



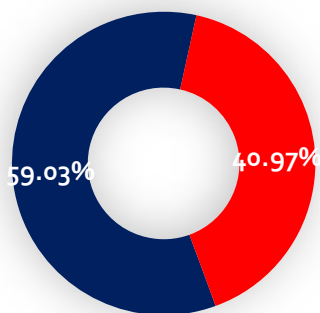
Unidades presentadas en millares

Fuente: Concesionario

Elaboración: Supervisión Estadística Financiera - GSF

Tráfico Vehicular Acumulado Enero - Octubre			
Concepto	2019	2020	Variación %
Vehículos Ligeros	2,314,531	1,880,811	-19%
Vehículos Pesados	1,530,532	1,305,551	-15%
Total	3,845,063	3,186,362	-17%

■ Vehículos Ligeros ■ Vehículos Pesados



Fuente: Concesionario

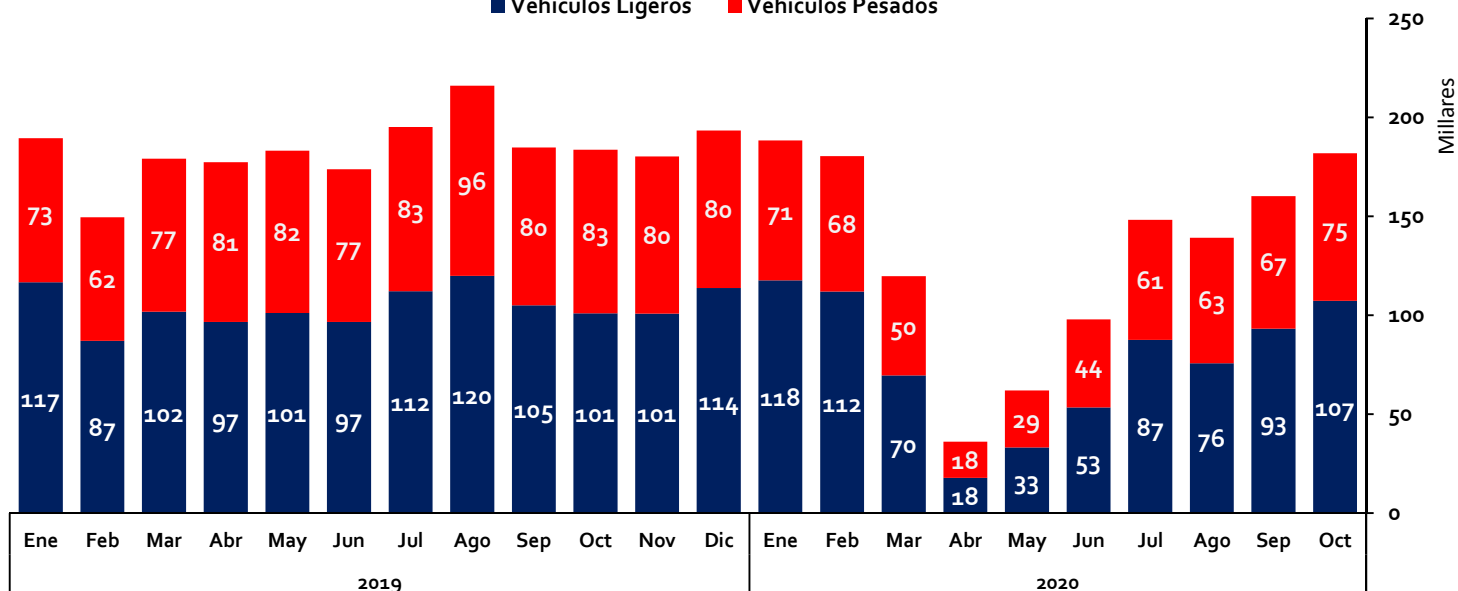
Elaboración: Supervisión Estadística Financiera - GSF

TRÁFICO VEHICULAR



IIRSA Sur, Tramo 1: Marcona - Urcos

■ Vehículos Ligeros ■ Vehículos Pesados



Unidades expresadas en miles

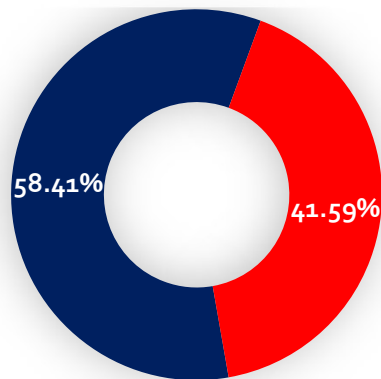
Fuente: Concesionario

Elaboración: Supervisión Estadística Financiera - GSF

Tráfico Vehicular Acumulado Enero - Octubre

Concepto	2019	2020	Variación %
Vehículos Ligeros	1,038,044	767,442	-26%
Vehículos Pesados	793,861	546,443	-31%
Total	1,831,905	1,313,885	-28%

■ Vehículos Ligeros ■ Vehículos Pesados



Fuente: Concesionario

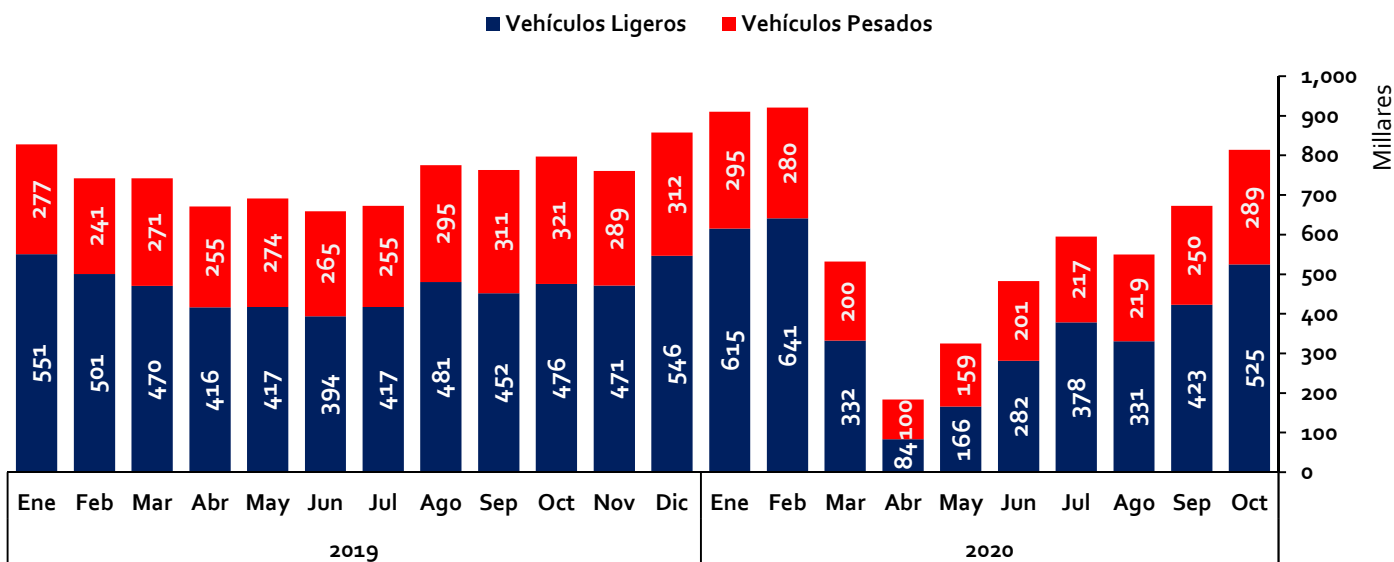
Elaboración: Supervisión Estadística Financiera - GSF

EVOLUCIÓN MENSUAL

TRÁFICO VEHICULAR



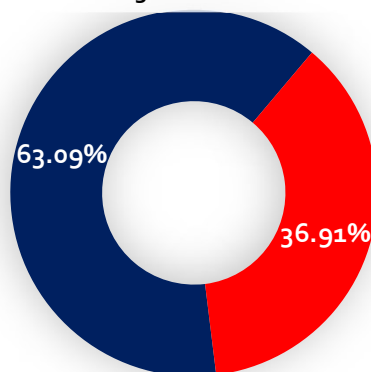
● IIRSA Sur, Tramo 5: Ilo, Matarani - Azángaro



Fuente: Concesionario
Elaboración: Supervisión Estadística Financiera - GSF

Tráfico Vehicular Acumulado Enero - Octubre			
Concepto	2019	2020	Variación %
Vehículos Ligeros	4,573,966	3,775,675	-17%
Vehículos Pesados	2,766,223	2,208,820	-20%
Total	7,340,189	5,984,495	-18%

■ Vehículos Ligeros ■ Vehículos Pesados



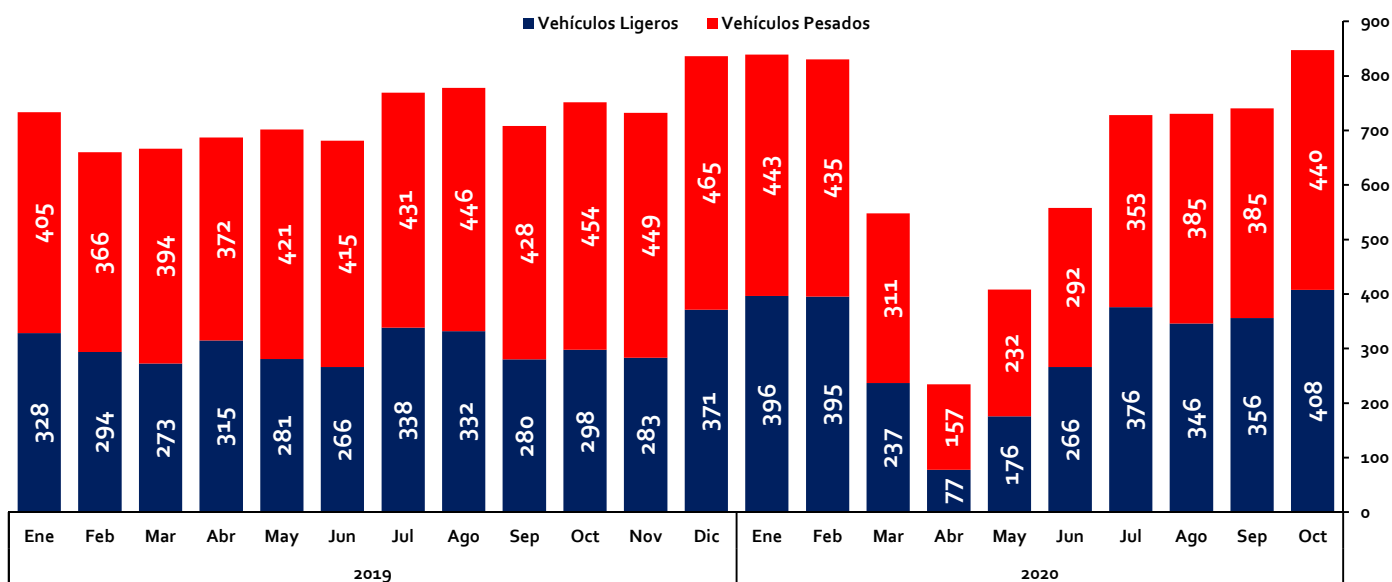
Fuente: Concesionario
Elaboración: Supervisión Estadística Financiera - GSF

TRÁFICO VEHICULAR



Red Vial N° 4 - Pativilca - Puerto Salaverry

EVOLUCIÓN MENSUAL



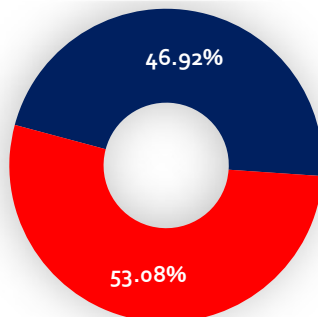
Unidades expresadas en miles

Fuente: Concesionario

Elaboración: Supervisión Estadística Financiera - GSF

Tráfico Vehicular Acumulado Enero - Octubre			
Concepto	2019	2020	Variación %
Vehículos Ligeros	3,005,041	3,032,928	1%
Vehículos Pesados	4,132,864	3,431,205	-17%
Total	7,137,905	6,464,133	-9%

■ Vehículos Ligeros ■ Vehículos Pesados



Fuente: Concesionario

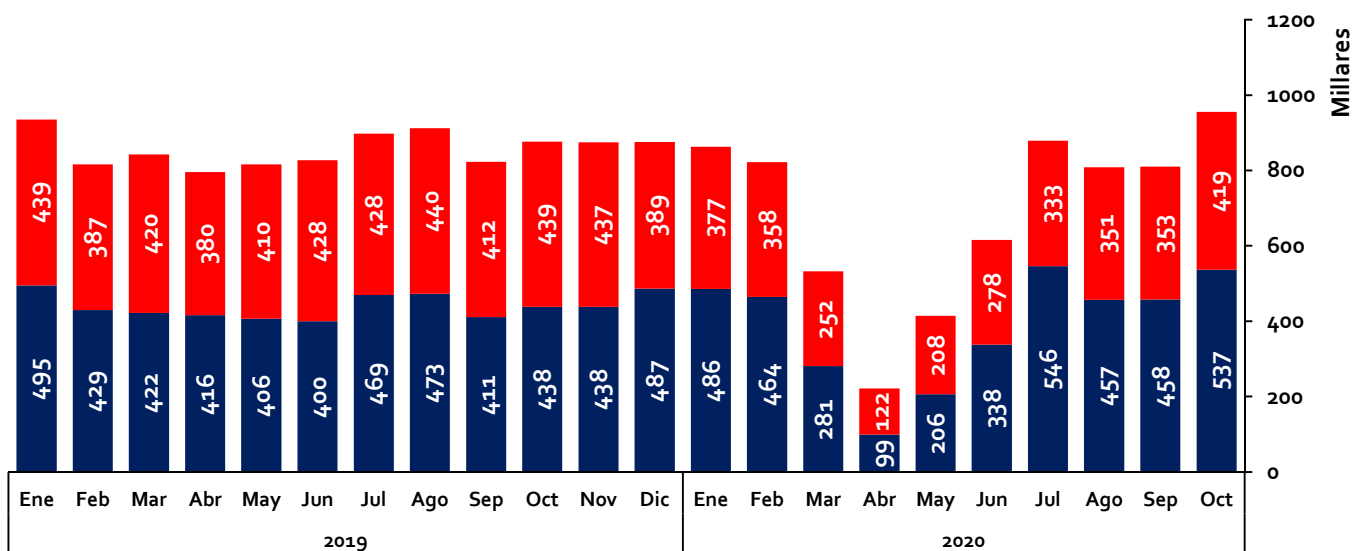
Elaboración: Supervisión Estadística Financiera - GSF

TRÁFICO VEHICULAR



Autopista del Sol - Trujillo-Sullana

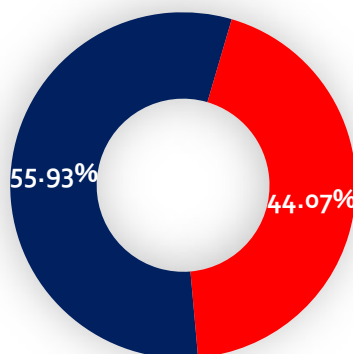
■ Vehículos Ligeros ■ Vehículos Pesados



Fuente: Concesionario
Elaboración: Supervisión Estadística Financiera - GSF

Tráfico Vehicular Acumulado Enero - Octubre			
Concepto	2019	2020	Variación %
Vehículos Ligeros	4,359,891	3,871,770	-11%
Vehículos Pesados	4,182,593	3,050,910	-27%
Total	8,542,484	6,922,680	-19%

■ Vehículos Ligeros ■ Vehículos Pesados



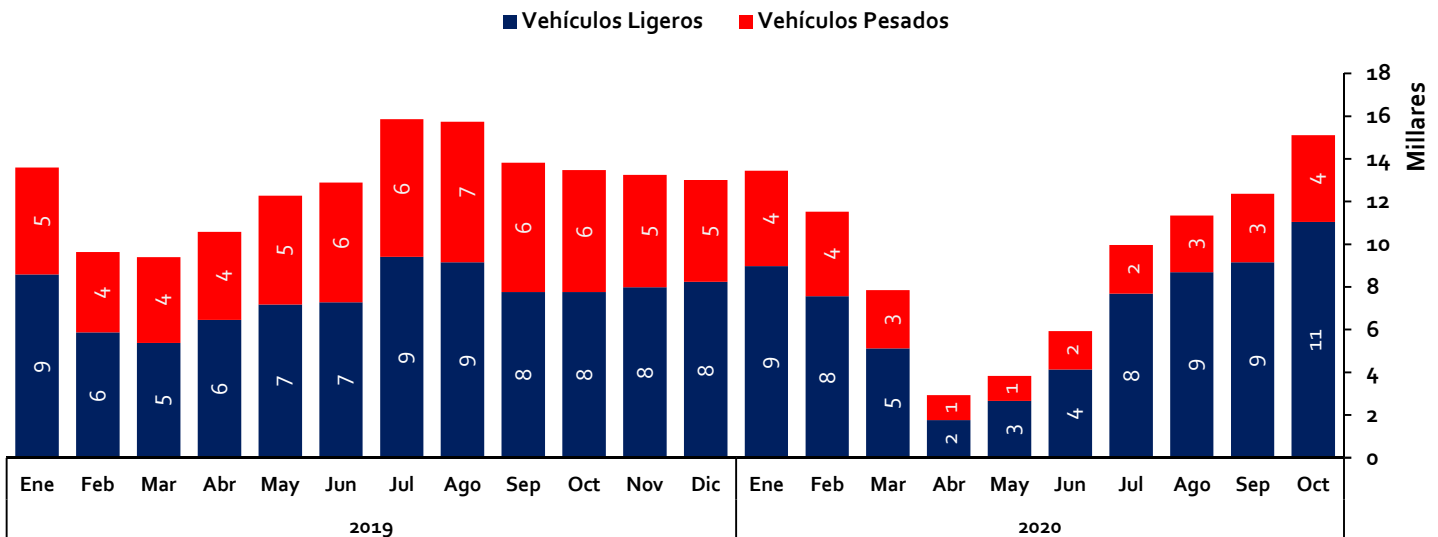
Fuente: Concesionario
Elaboración: Supervisión Estadística Financiera - GSF

TRÁFICO VEHICULAR



Buenos Aires-Canchaque

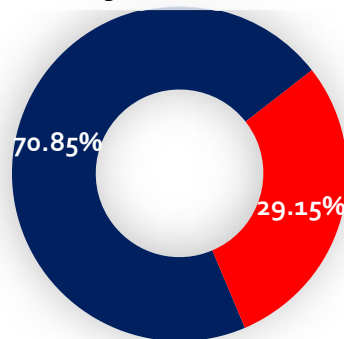
EVOLUCIÓN MENSUAL



Fuente: Concesionario
Elaboración: Supervisión Estadística Financiera - GSF

Tráfico Vehicular Acumulado Enero - Octubre			
Concepto	2019	2020	Variación %
Vehículos Ligeros	74,859	66,815	-11%
Vehículos Pesados	52,395	27,488	-48%
Total	127,254	94,303	-26%

■ Vehículos Ligeros ■ Vehículos Pesados

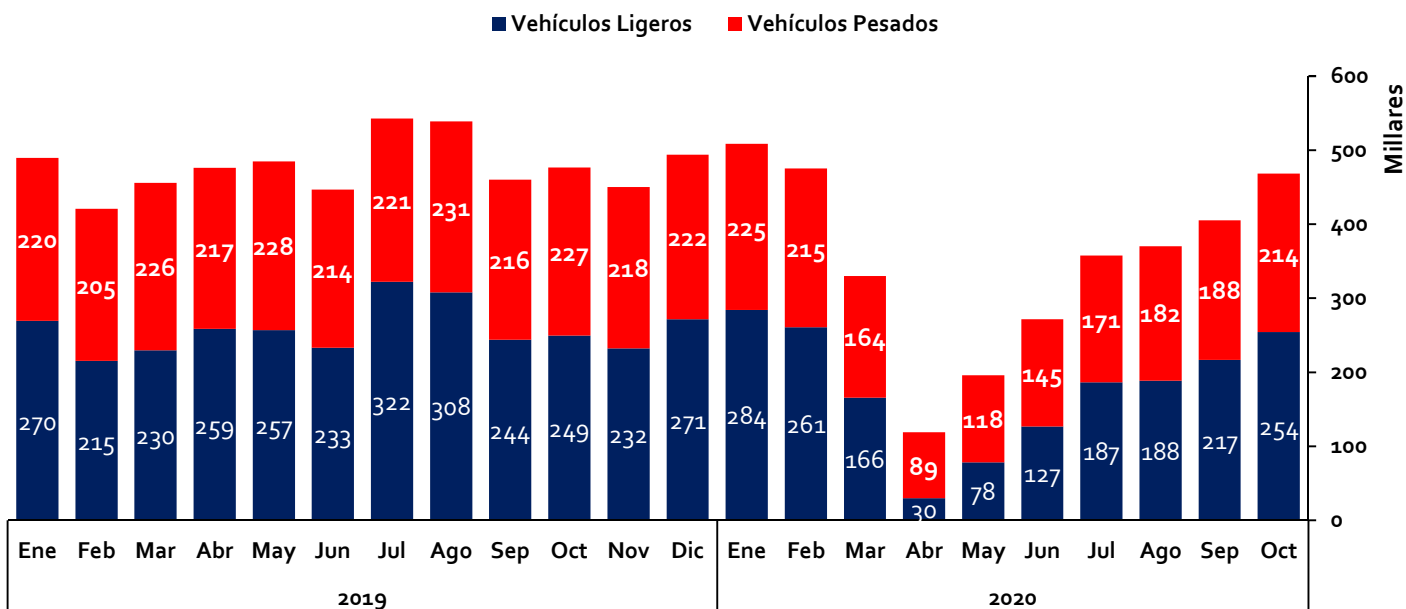


Fuente: Concesionario
Elaboración: Supervisión Estadística Financiera - GSF

TRÁFICO VEHICULAR



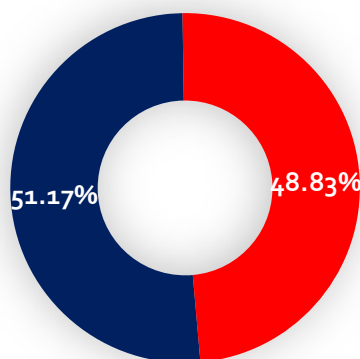
IIRSA Centro - Tramo 2



Fuente: Concesionario
Elaboración: Supervisión Estadística Financiera - GSF

Tráfico Vehicular Acumulado Enero - Octubre			
Concepto	2019	2020	Variación %
Vehículos Ligeros	2,587,298	1,791,589	-30.8%
Vehículos Pesados	2,205,223	1,709,986	-22.5%
Total	4,792,521	3,501,575	-26.9%

■ Vehículos Ligeros ■ Vehículos Pesados



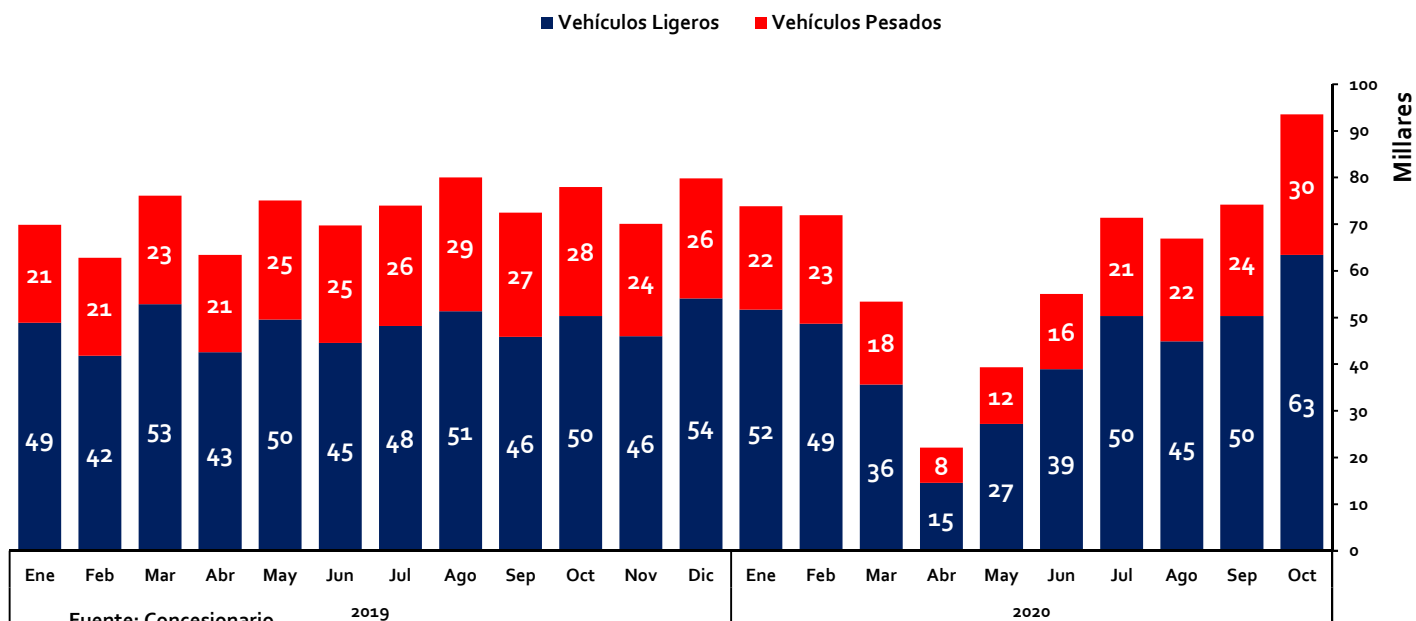
Fuente: Concesionario
Elaboración: Supervisión Estadística Financiera - GSF

TRÁFICO VEHICULAR



● IIRSA Sur, Tramo 4: Azángaro-Inambari

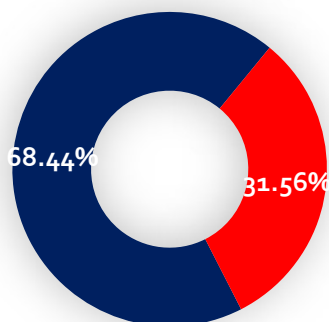
EVOLUCIÓN MENSUAL



Fuente: Concesionario
Elaboración: Supervisión Estadística Financiera - GSF

Tráfico Vehicular Acumulado Enero - Octubre			
Concepto	2019	2020	Variación %
Vehículos Ligeros	475,959	425,578	-10.6%
Vehículos Pesados	245,545	196,219	-20.1%
Total	721,504	621,797	-13.8%

■ Vehículos Ligeros ■ Vehículos Pesados



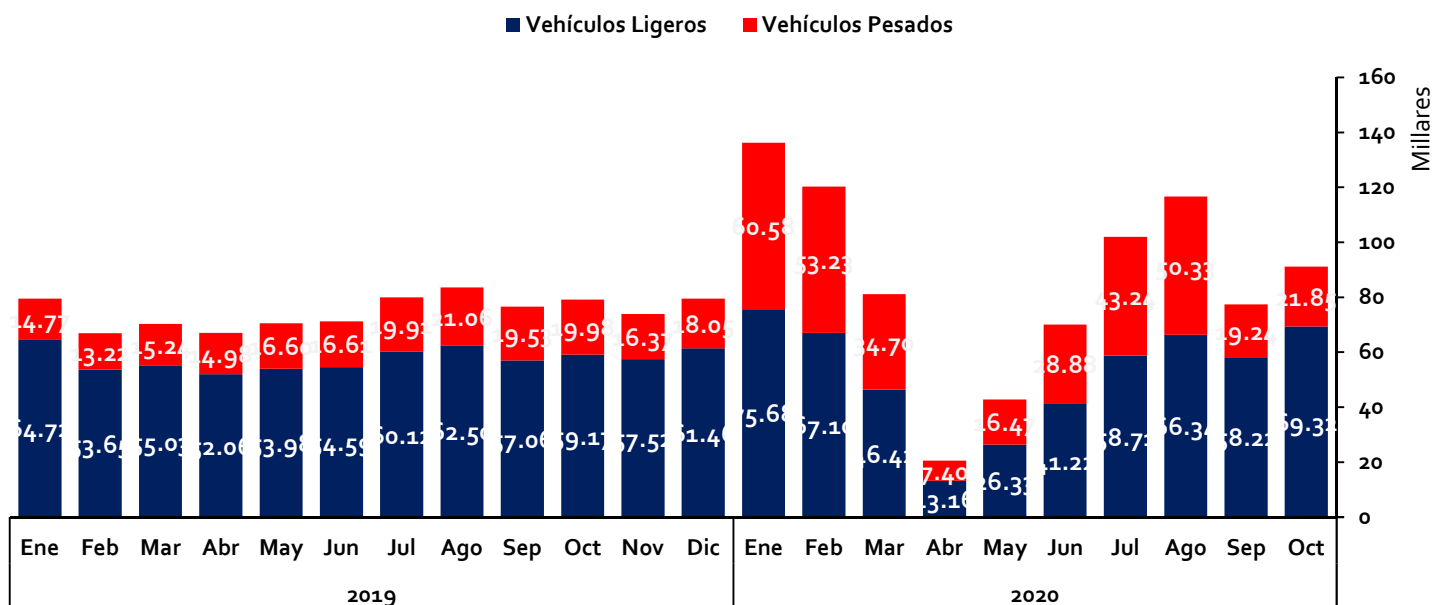
Fuente: Concesionario
Elaboración: Supervisión Estadística Financiera - GSF

TRÁFICO VEHICULAR



● IIRSA Sur, Tramo 3: Inambari-Iñapari

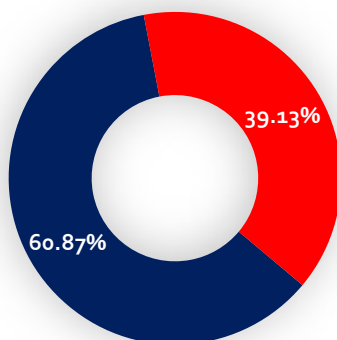
EVOLUCIÓN MENSUAL



Fuente: Concesionario
Elaboración: Supervisión Estadística Financiera - GSF

Tráfico Vehicular Acumulado Enero - Octubre			
Concepto	2019	2020	Variación %
Vehículos Ligeros	572,869	522,494	-8.8%
Vehículos Pesados	171,893	335,911	95.4%
Total	744,762	858,405	15.3%

■ Vehículos Ligeros ■ Vehículos Pesados



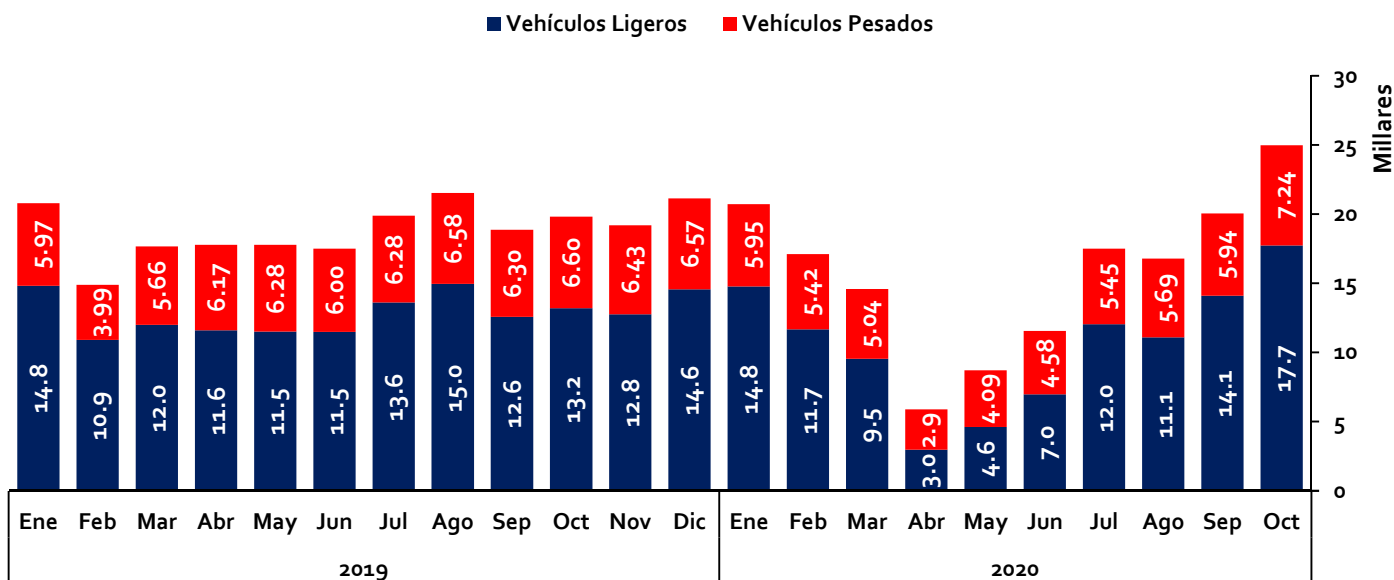
Fuente: Concesionario
Elaboración: Supervisión Estadística Financiera - GSF

TRÁFICO VEHICULAR



● IIRSA Sur, Tramo 2 : Urcos-Inambari

EVOLUCIÓN MENSUAL

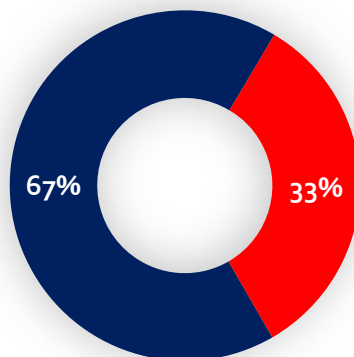


Fuente: Concesionario

Elaboración: Supervisión Estadística Financiera - GSF

Tráfico Vehicular Acumulado Enero - Octubre			
Concepto	2019	2020	Variación %
Vehículos Ligeros	126,698	105,572	-16.7%
Vehículos Pesados	59,846	52,310	-12.6%
Total	186,544	157,882	-15.4%

■ Vehículos Ligeros ■ Vehículos Pesados



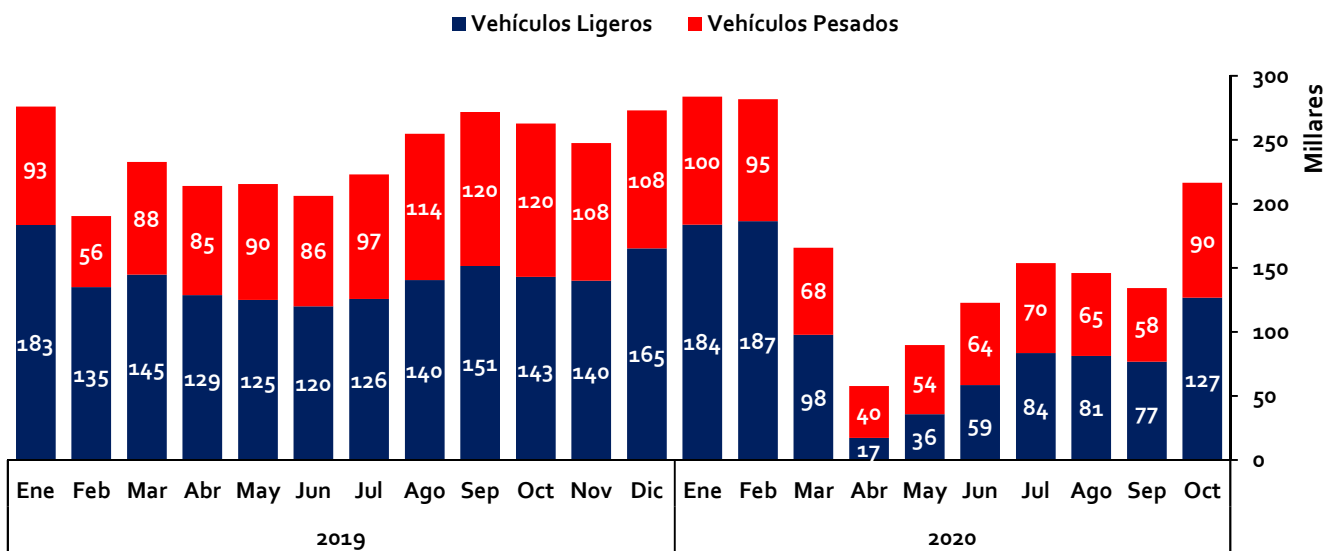
Fuente: Concesionario

Elaboración: Supervisión Estadística Financiera - GSF

TRÁFICO VEHICULAR



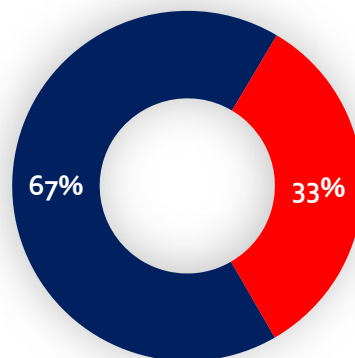
Tramo Vial Desvío Quilca - La Concordia



Fuente: Concesionario
Elaboración: Supervisión Estadística Financiera - GSF

Tráfico Vehicular Acumulado Enero - Octubre			
Concepto	2019	2020	Variación %
Vehículos Ligeros	1,398,366	948,652	-32.2%
Vehículos Pesados	949,798	704,238	-25.9%
Total	2,348,164	1,652,890	-29.6%

■ Vehículos Ligeros ■ Vehículos Pesados



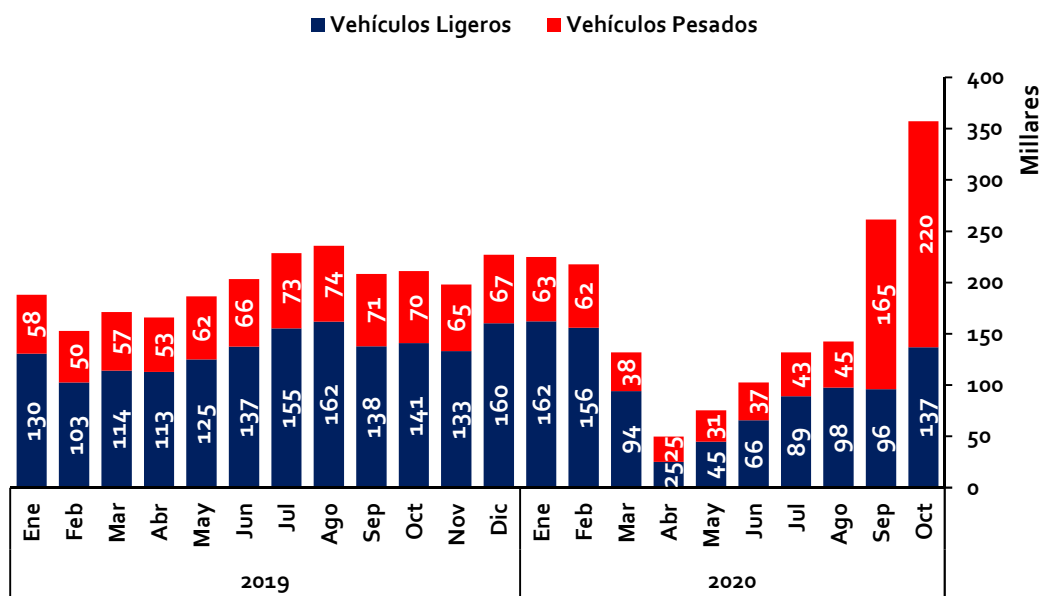
Fuente: Concesionario
Elaboración: Supervisión Estadística Financiera - GSF

TRÁFICO VEHICULAR



● Longitudinal de la Sierra Tramo 2

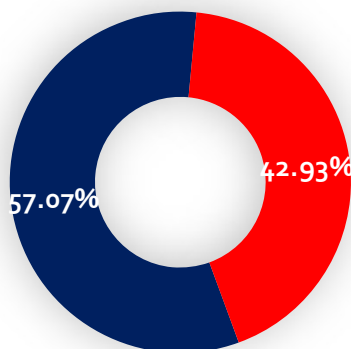
EVOLUCIÓN MENSUAL



Fuente: Concesionario
Elaboración: Supervisión Estadística Financiera - GSF

Tráfico Vehicular Acumulado Enero - Octubre			
Concepto	2019	2020	Variación %
Vehículos Ligeros	1,318,030	967,510	-26.6%
Vehículos Pesados	633,548	727,862	14.9%
Total	1,951,578	1,695,372	-13.1%

■ Vehículos Ligeros ■ Vehículos Pesados



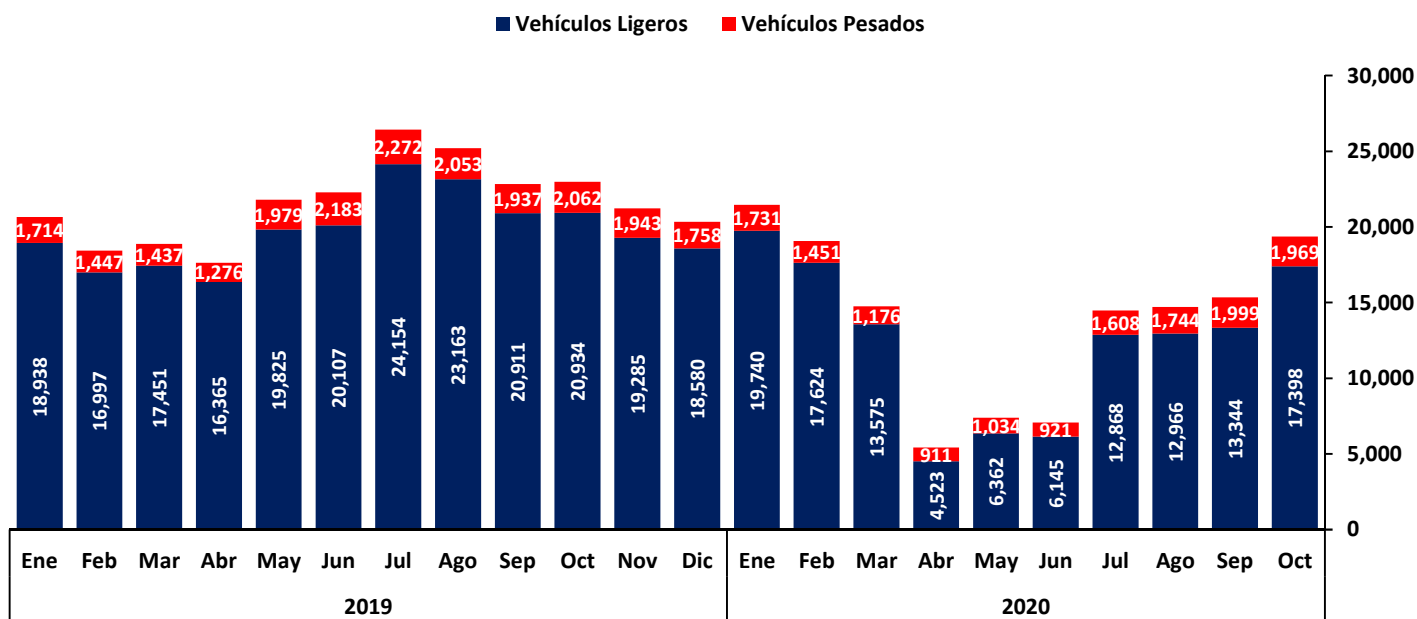
Fuente: Concesionario
Elaboración: Supervisión Estadística Financiera - GSF

TRÁFICO VEHICULAR



● Tramo Vial - Ovalo Chancay - Huaral - Acos

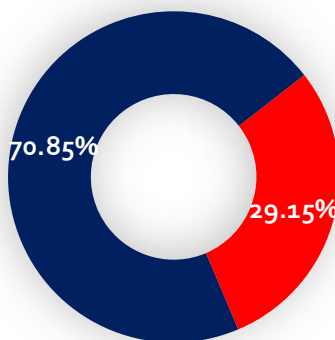
EVOLUCIÓN MENSUAL



Fuente: Concesionario
Elaboración: Supervisión Estadística Financiera - GSF

Tráfico Vehicular Acumulado Enero - Octubre			
Concepto	2019	2020	Variación %
Vehículos Ligeros	198,845	124,545	-37%
Vehículos Pesados	18,360	14,544	-21%
Total	217,205	139,089	-36%

■ Vehículos Ligeros ■ Vehículos Pesados



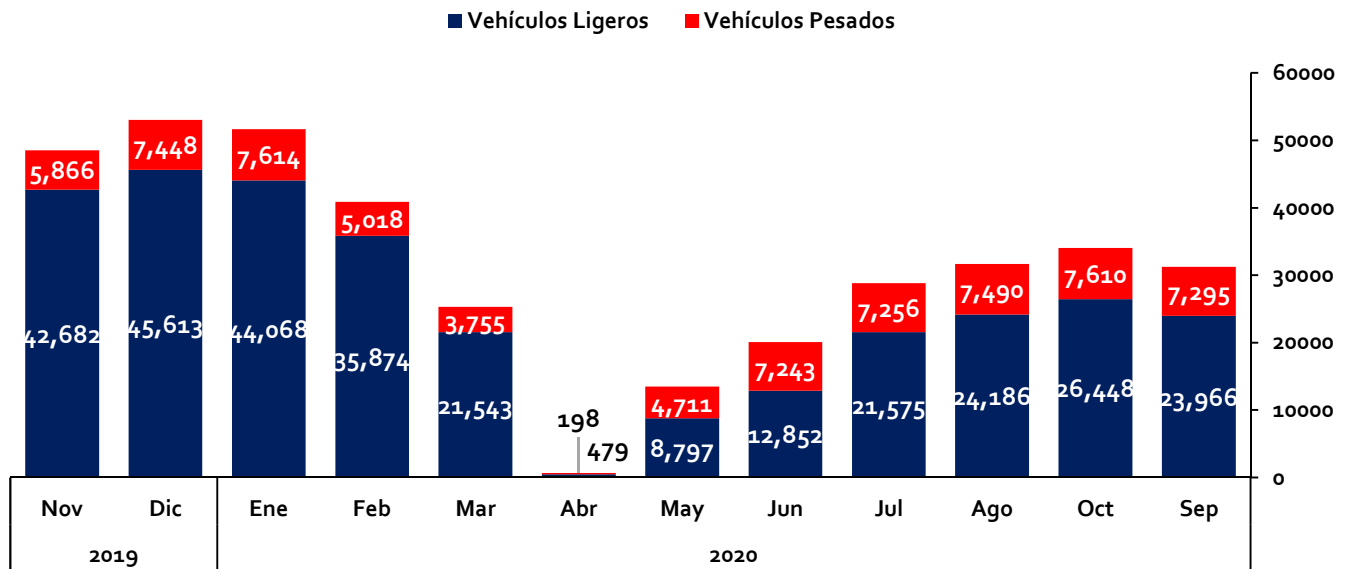
Fuente: Concesionario
Elaboración: Supervisión Estadística Financiera - GSF

TRÁFICO VEHICULAR



● Tramo Vial - Nuevo Mocupe - Cayaltí - Oyotún

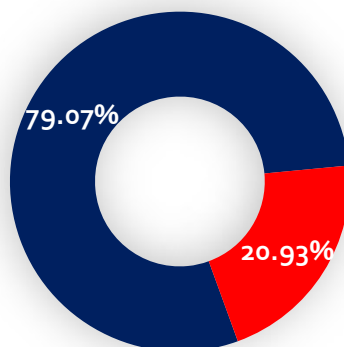
EVOLUCIÓN MENSUAL



Fuente: Concesionario
Elaboración: Supervisión Estadística Financiera - GSF

Tráfico Vehicular Acumulado Noviembre 2019 - Octubre 2020			
Concepto	2019	2020	Variación %
Vehículos Ligeros	88,295	219,788	148.9%
Vehículos Pesados	13,314	58,190	337.1%
Total	101,609	277,978	173.6%

■ Vehículos Ligeros ■ Vehículos Pesados

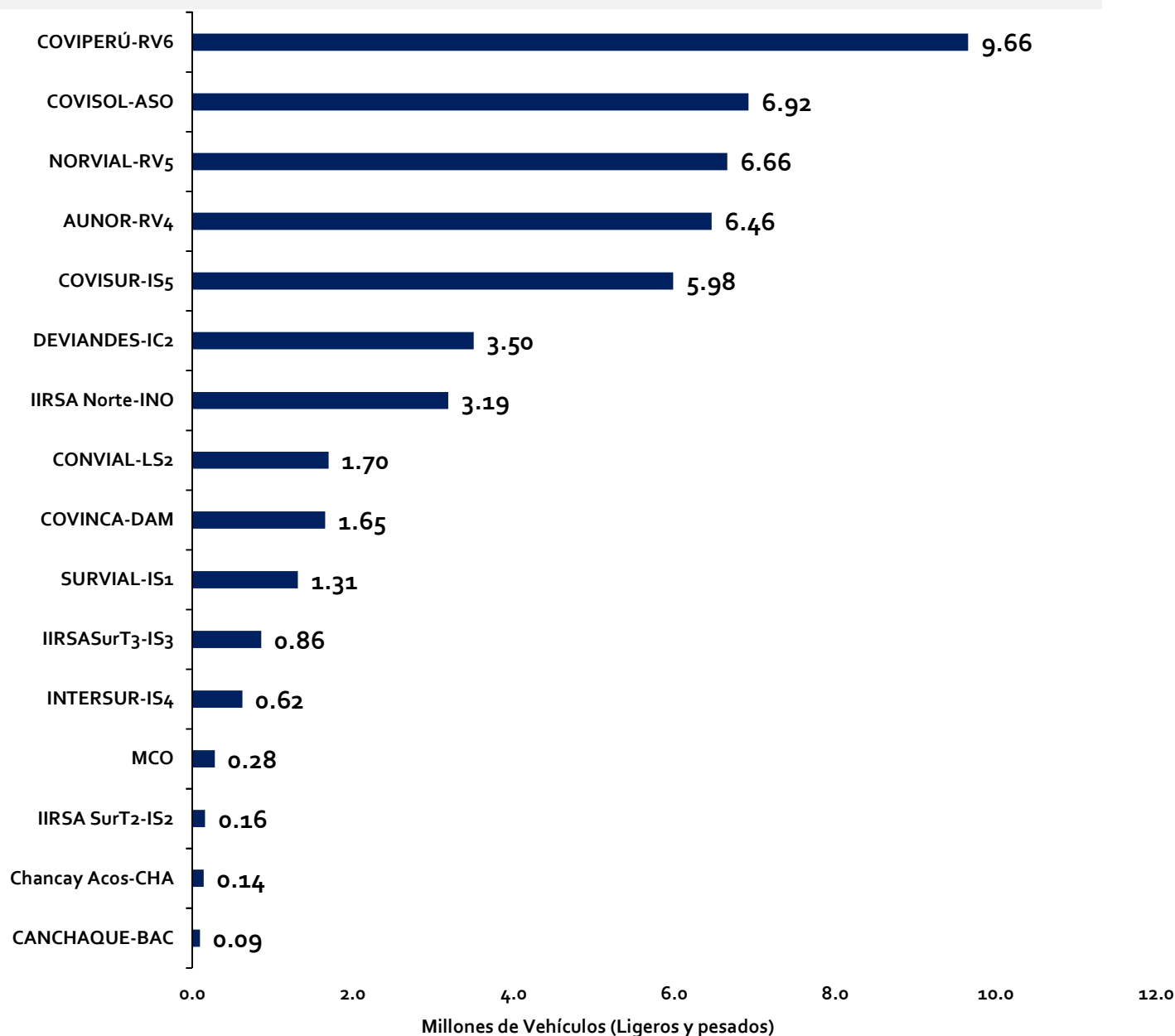


Fuente: Concesionario
Elaboración: Supervisión Estadística Financiera - GSF

TRÁFICO VEHICULAR



Ranking de Concesiones Tráfico Vehicular Acumulado de Enero – octubre 2020



Fuente: Concesionario
Elaboración: Supervisión Estadística Financiera - GSF

2

RECAUDACIÓN

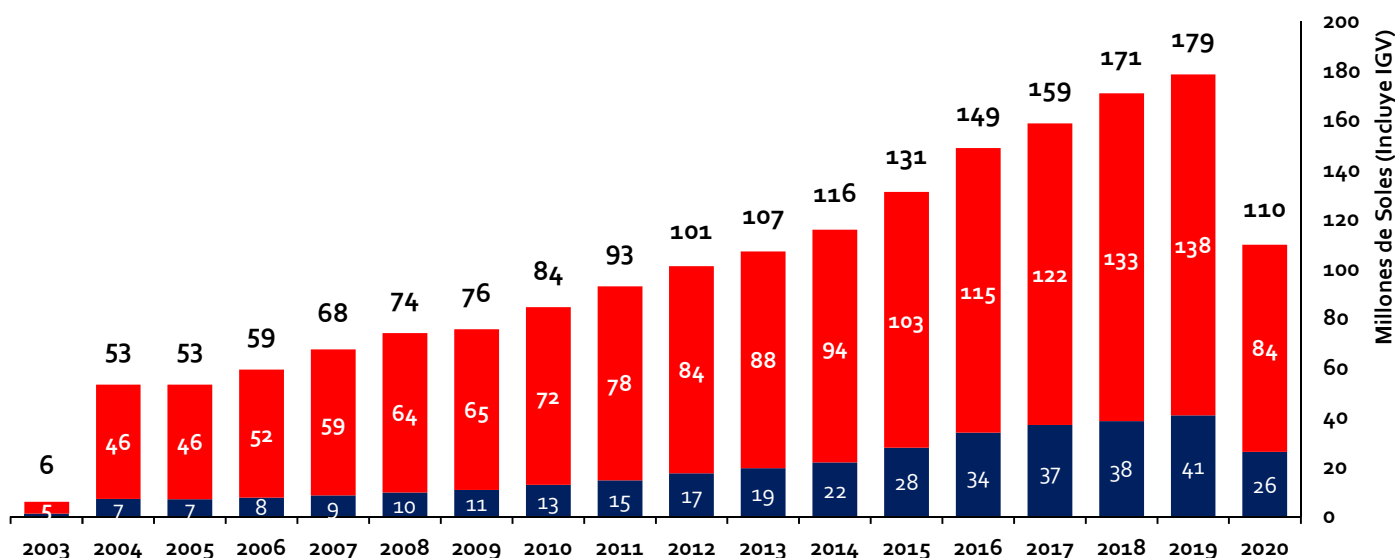
RECAUDACIÓN



Red Vial N° 5 - Tramo Ancón-Huacho-Pativilca

■ Vehículos Ligeros ■ Vehículos Pesados

EVOLUCIÓN ANUAL



Fuente: Concesionario

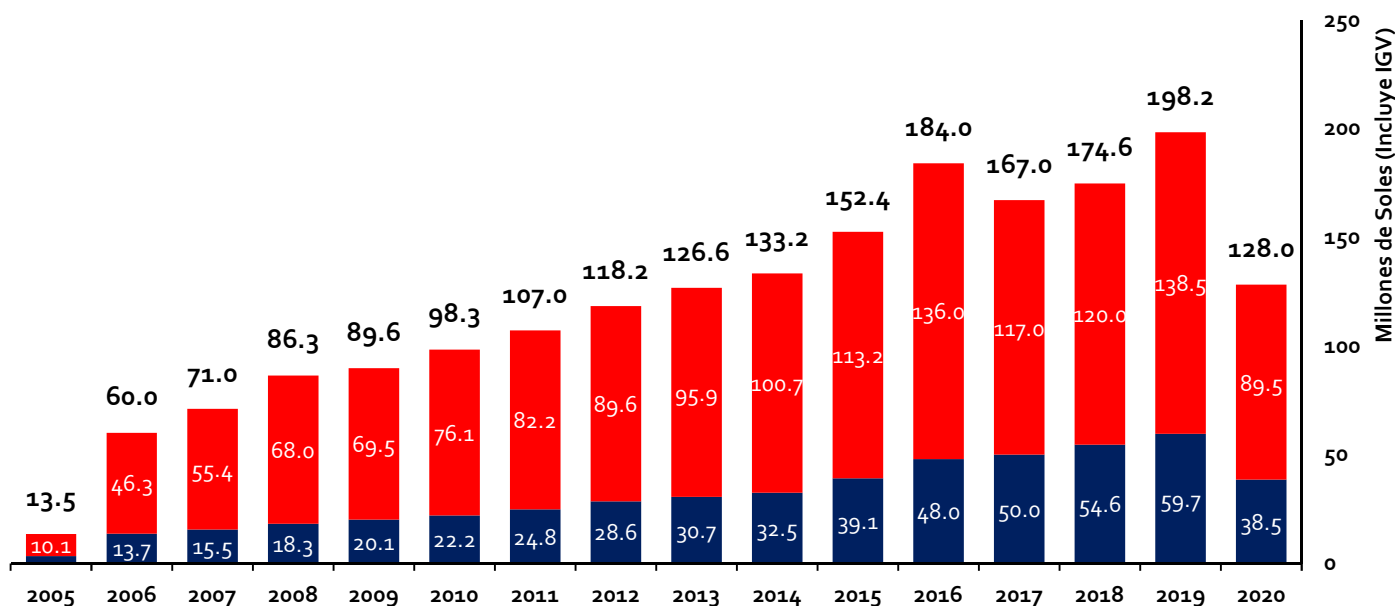
Datos: Noviembre 2003 a octubre 2020

Elaboración: Supervisión Estadística Financiera - GSF

*Considera ingresos por concepto de Tarjeta Prepago/Telepass

Red Vial N° 6 - Pucusana-Cerro Azul-Ica

■ Vehículos Ligeros ■ Vehículos Pesados



Fuente: Concesionario

Datos: Septiembre 2005 a octubre 2020

Elaboración: Supervisión Estadística Financiera - GSF

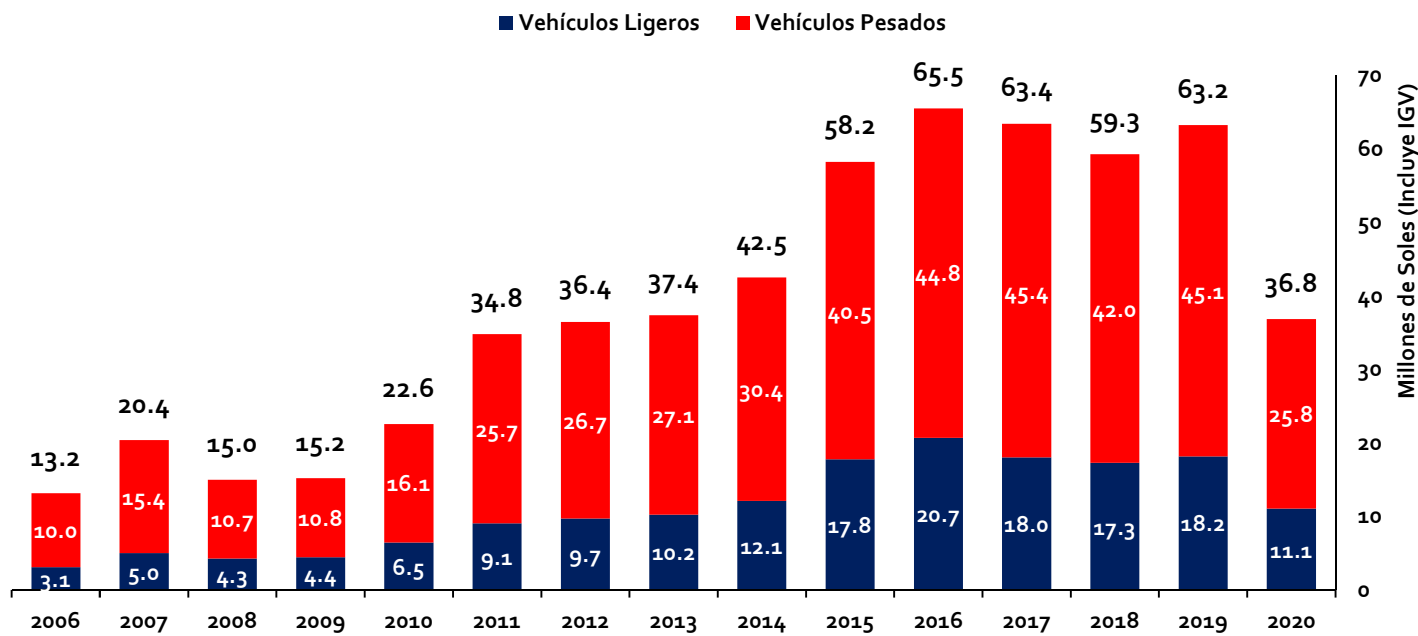
*Considera ingresos por concepto de Tarjeta Prepago/Telepass

RECAUDACIÓN



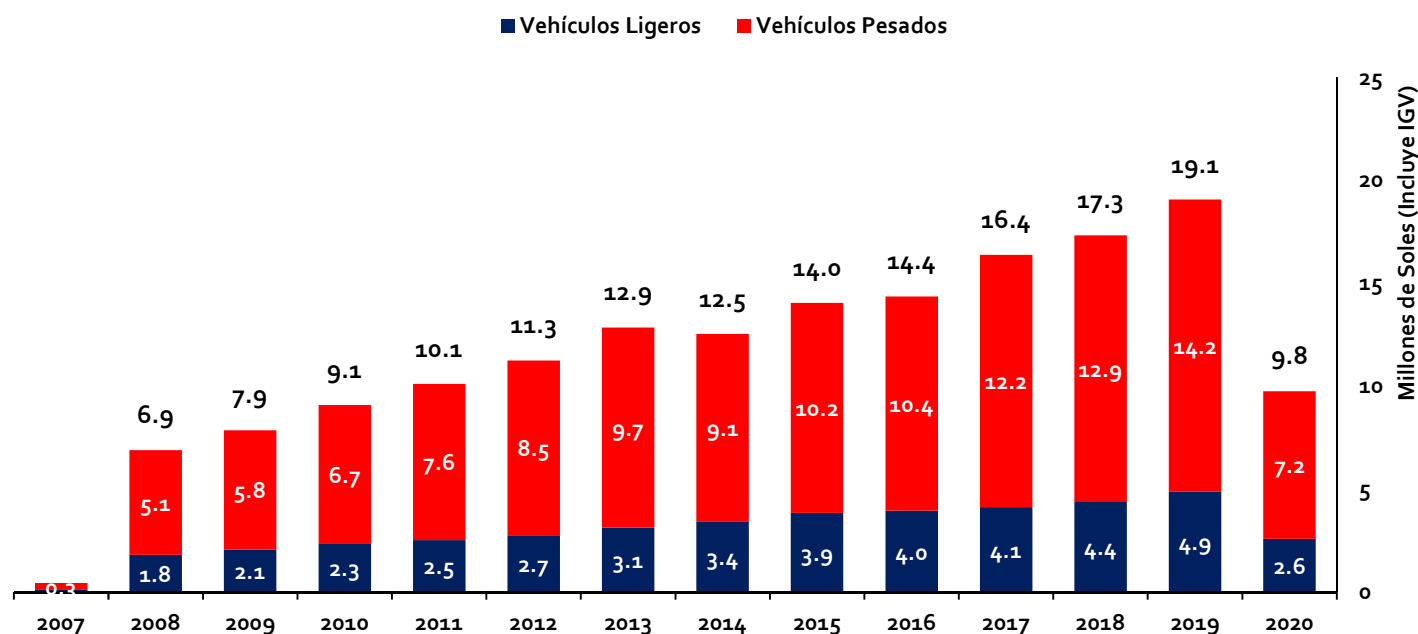
IIRSA Norte: Paita-Yurimaguas

EVOLUCIÓN ANUAL



Fuente: Concesionario
 Datos: junio 2006 a octubre 2020
 Elaboración: Supervisión Estadística Financiera - GSF

IIRSA Sur, Tramo 1: Marcona - Urcos



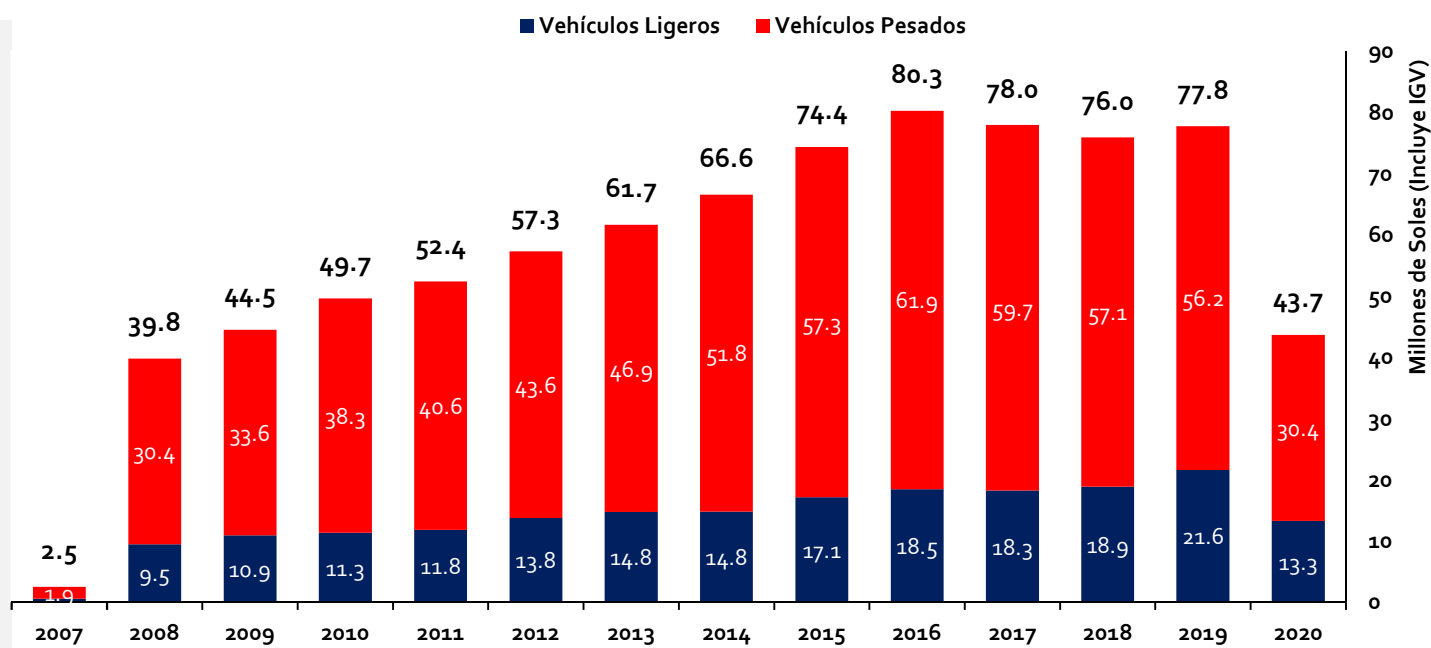
Fuente: Concesionario
 Datos: Diciembre 2007 a octubre 2020
 Elaboración: Supervisión Estadística Financiera - GSF

RECAUDACIÓN



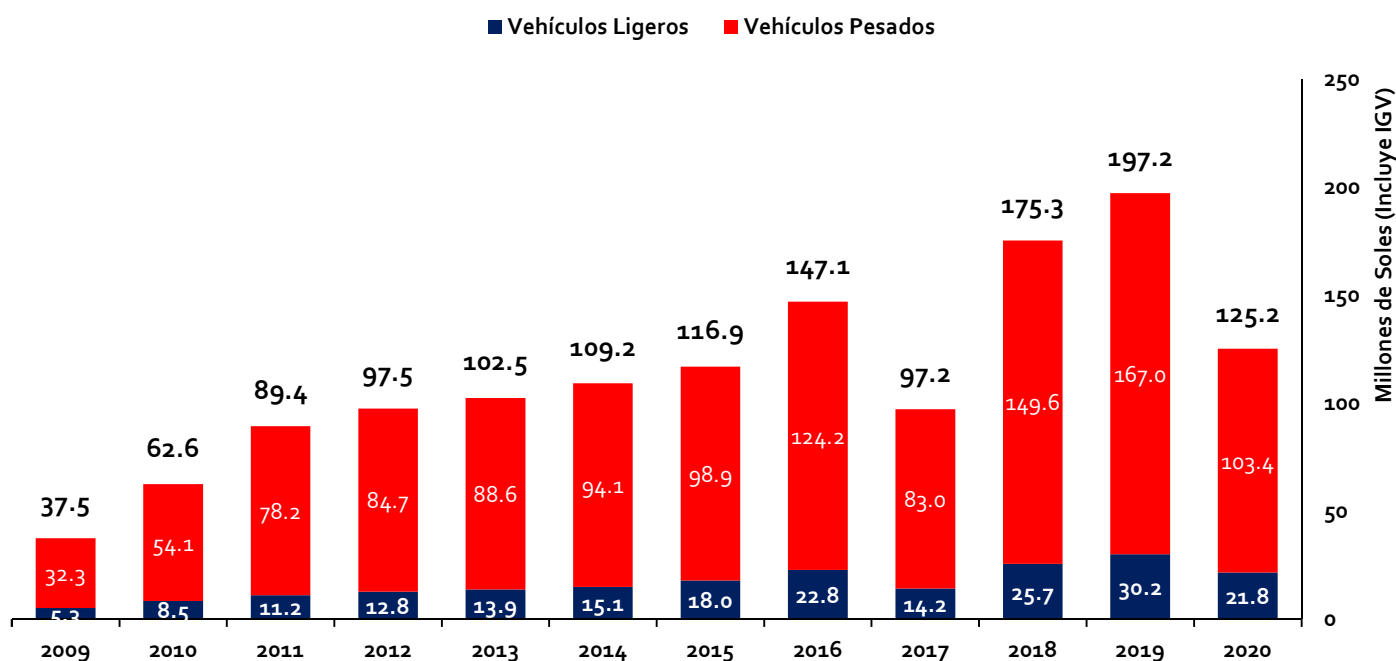
● IIRSA Sur, Tramo 5: Ilo, Matarani - Azángaro

EVOLUCIÓN ANUAL



Fuente: Concesionario
 Datos: Diciembre 2007 a octubre 2020
 Elaboración: Supervisión Estadística Financiera - GSF

● Red Vial Nº 4 - Pativilca - Puerto Salaverry



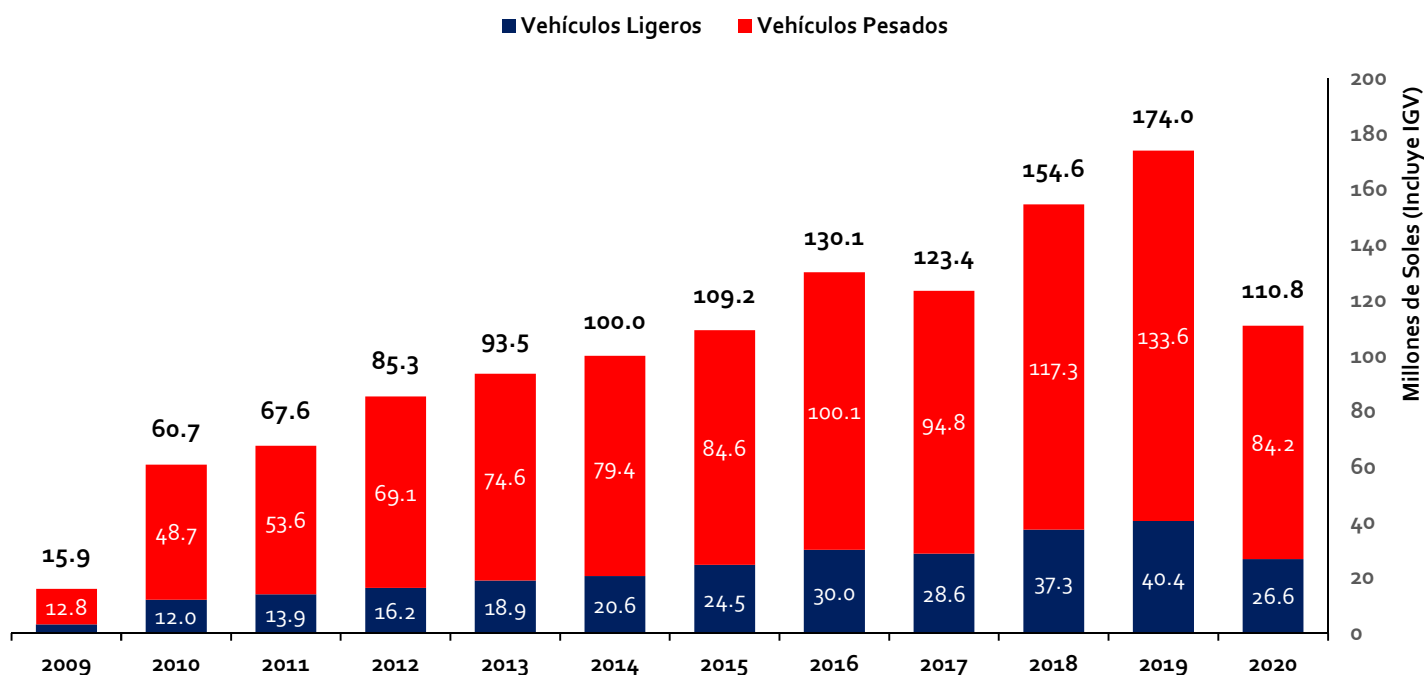
Fuente: Concesionario
 Datos: Marzo 2009 a octubre 2020
 Elaboración: Supervisión Estadística Financiera - GSF

RECAUDACIÓN



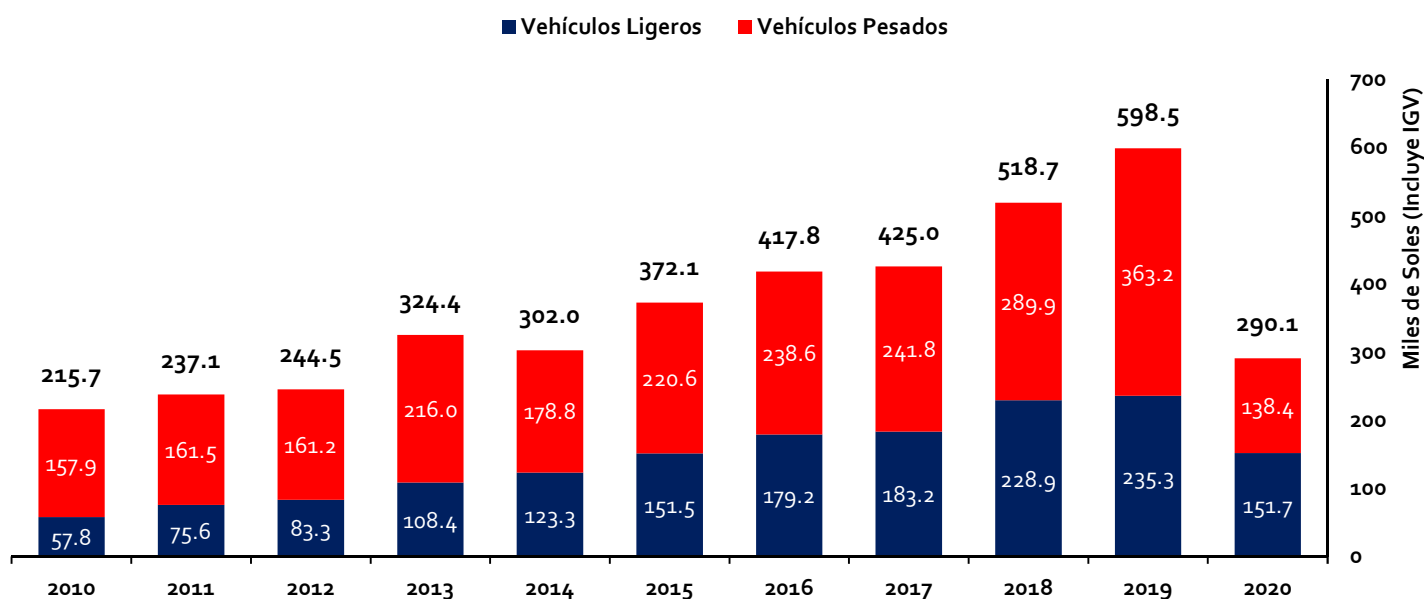
Autopista del Sol - Trujillo-Sullana

EVOLUCIÓN ANUAL



Fuente: Concesionario
 Datos: Septiembre 2009 a octubre 2020
 Elaboración: Supervisión Estadística Financiera - GSF

Buenos Aires-Canchaque



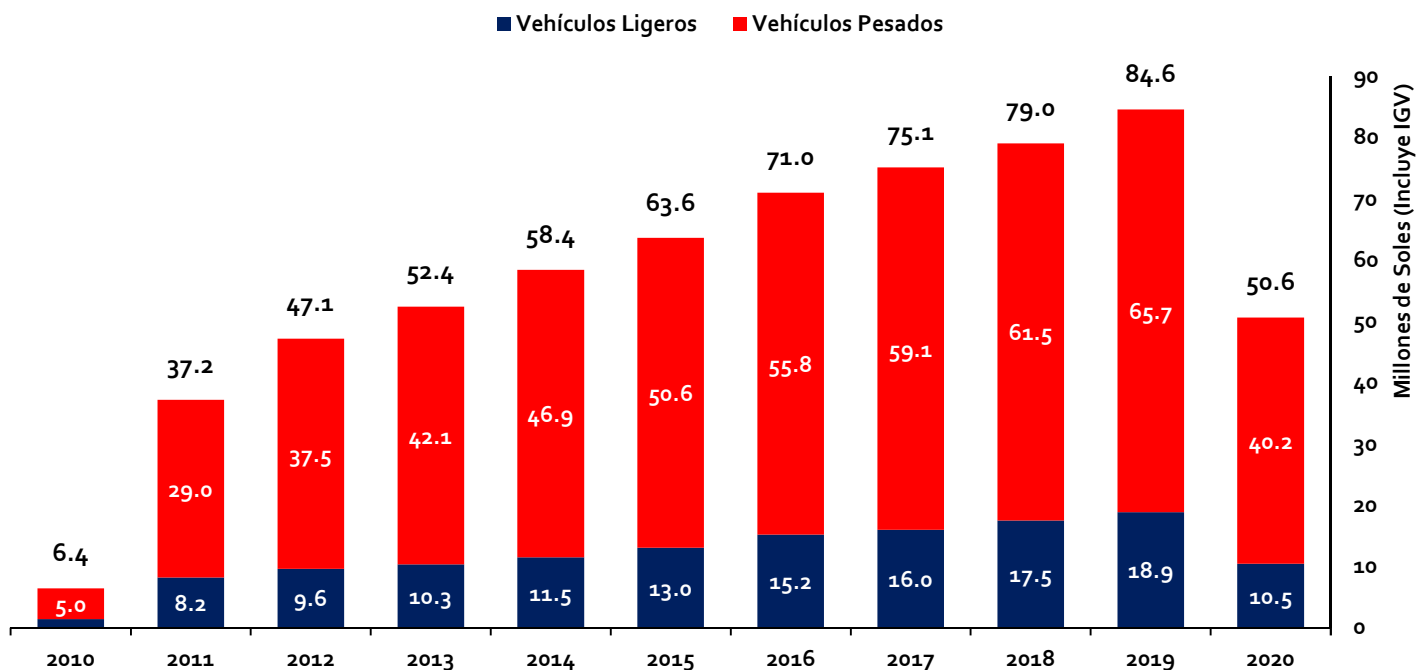
Fuente: Concesionario
 Datos: Marzo 2010 a octubre 2020
 Elaboración: Supervisión Estadística Financiera - GSF

RECAUDACIÓN



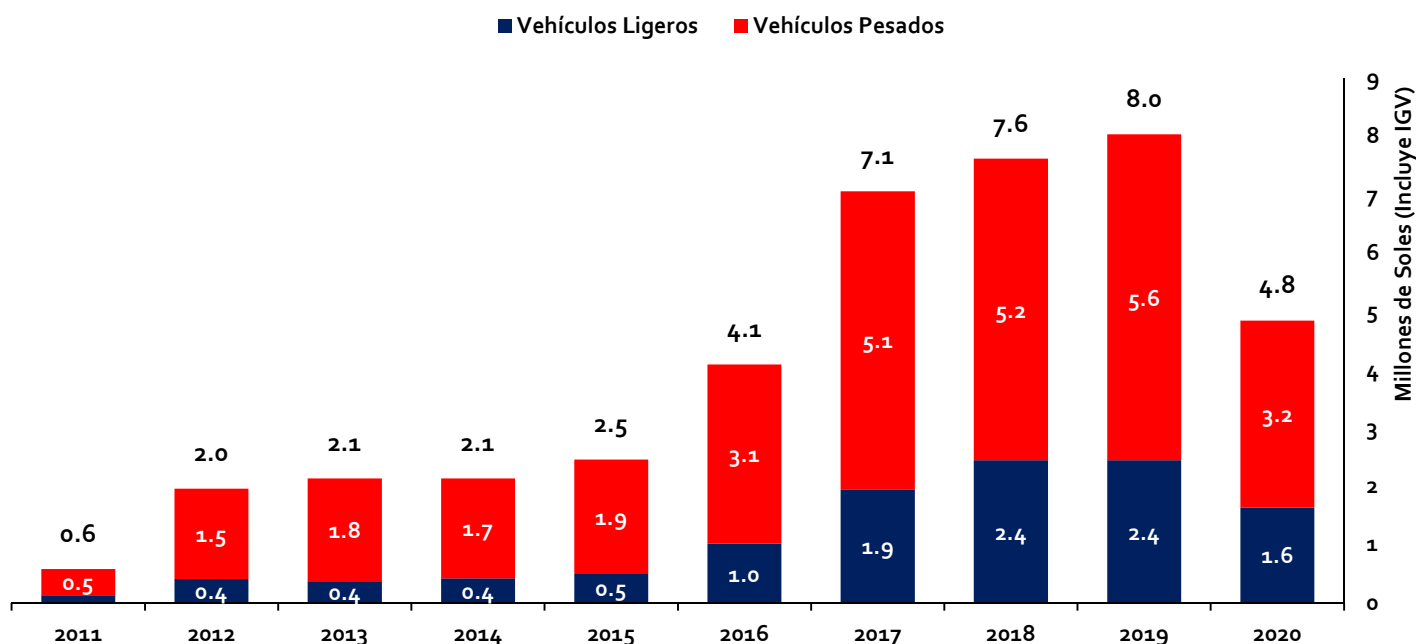
EVOLUCIÓN ANUAL

IIRSA Centro - Tramo 2



Fuente: Concesionario
 Datos: Diciembre 2010 a octubre 2020
 Elaboración: Supervisión Estadística Financiera - GSF

IIRSA Sur, Tramo 4: Azángaro-Inambari



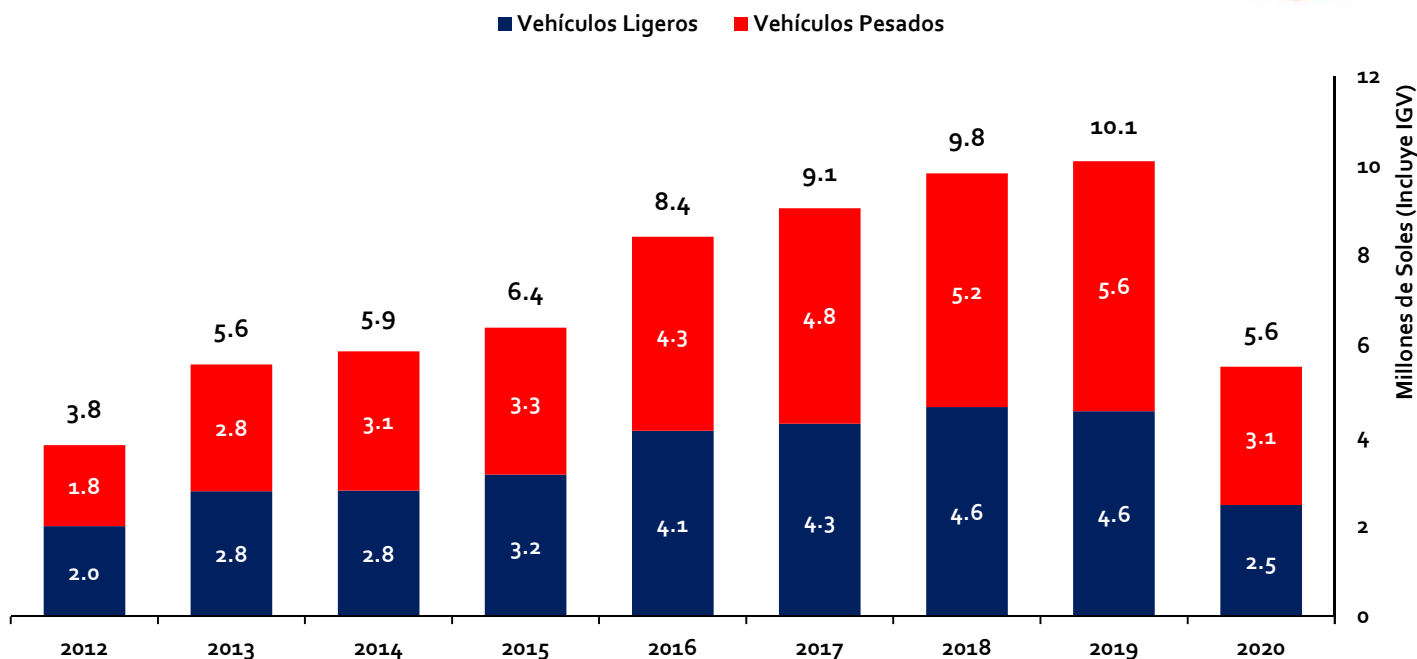
Fuente: Concesionario
 Datos: Diciembre 2011 a octubre 2020
 Elaboración: Supervisión Estadística Financiera - GSF
 *Consideran ingresos por concepto de Tarjeta Prepago/ Telepass

RECAUDACIÓN



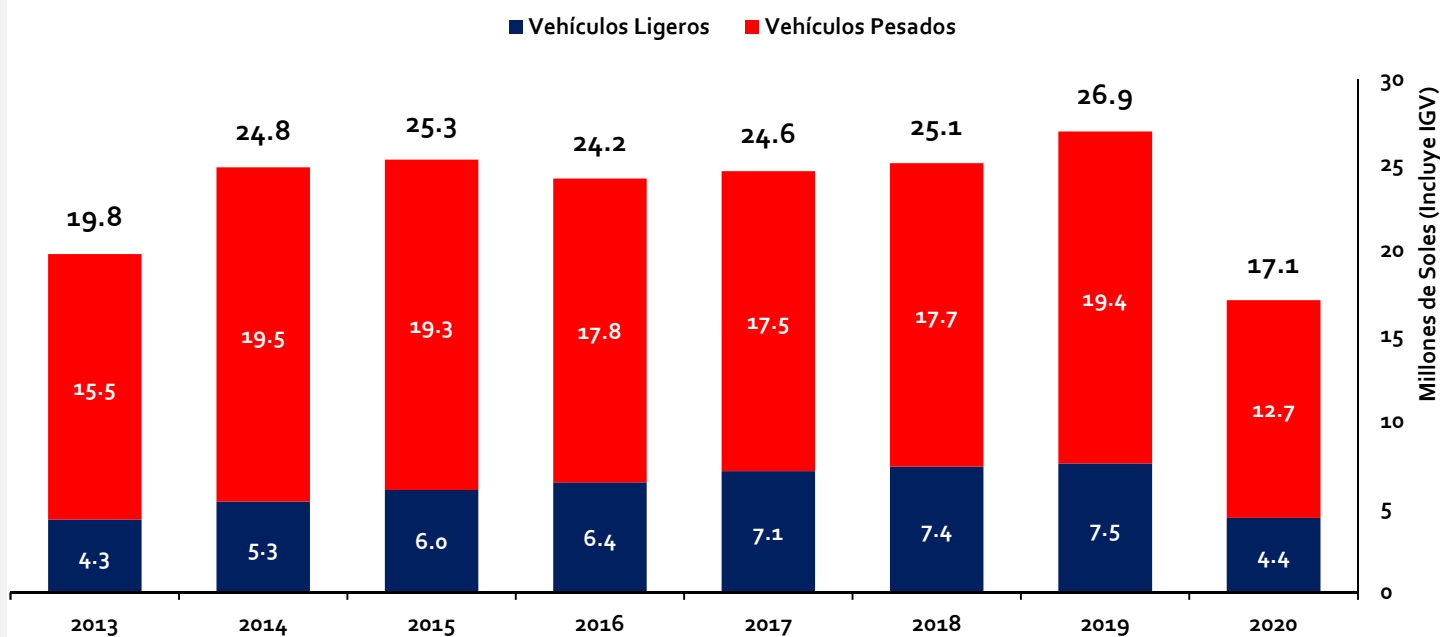
● IIRSA Sur, Tramo 3: Inambari-Iñapari

EVOLUCIÓN ANUAL



Fuente: Concesionario
 Datos: Marzo 2012 a octubre 2020
 Elaboración: Supervisión Estadística Financiera - GSF

● Tramo Vial Desvío Quilca - La Concordia



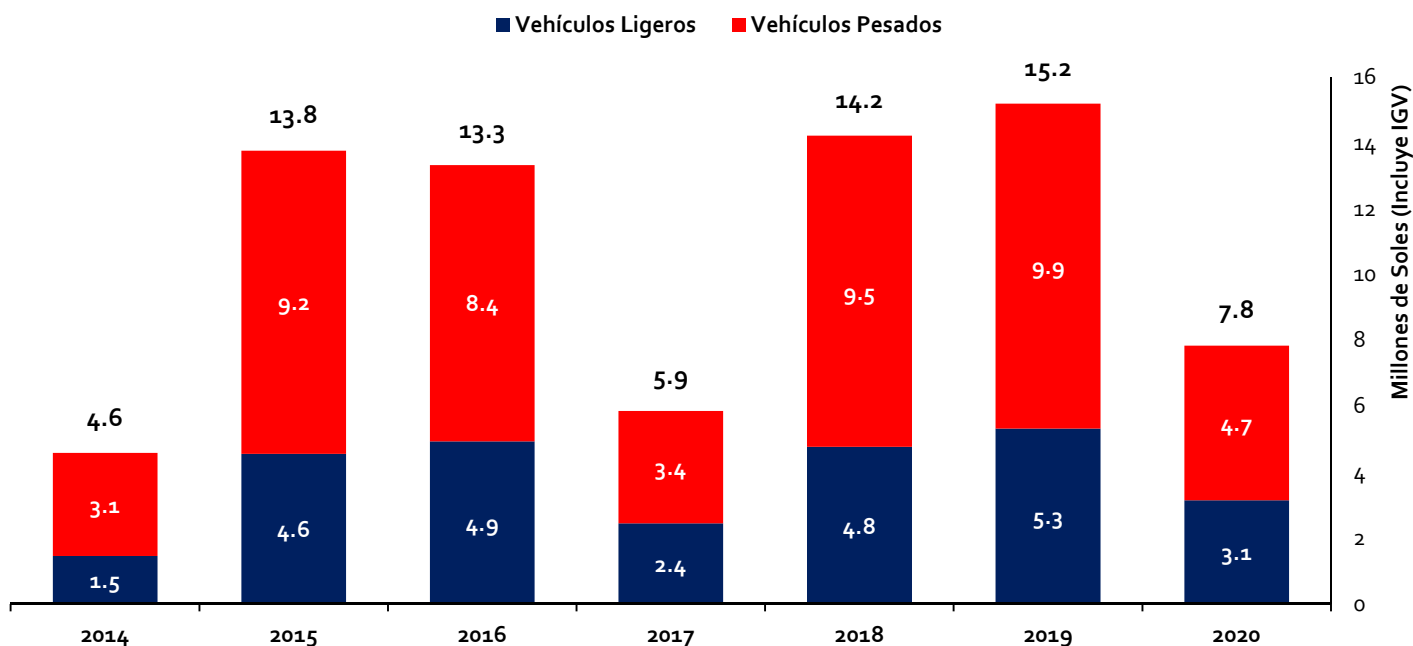
Fuente: Concesionario
 Datos: Marzo 2013 a octubre 2020
 Elaboración: Supervisión Estadística Financiera - GSF

RECAUDACIÓN



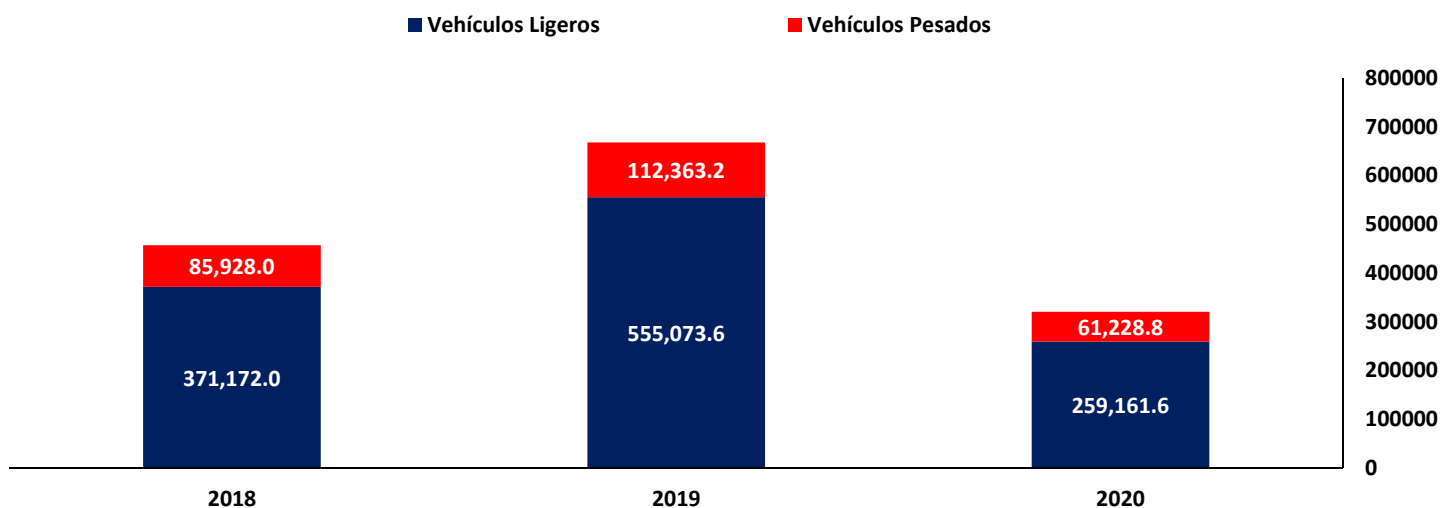
EVOLUCIÓN ANUAL

● Longitudinal de la Sierra Tramo 2



Fuente: Concesionario
 Datos: Septiembre 2014 a octubre 2020
 Elaboración: Supervisión Estadística Financiera - GSF

● Tramo Vial - Ovalo Chancay - Huaral - Acos



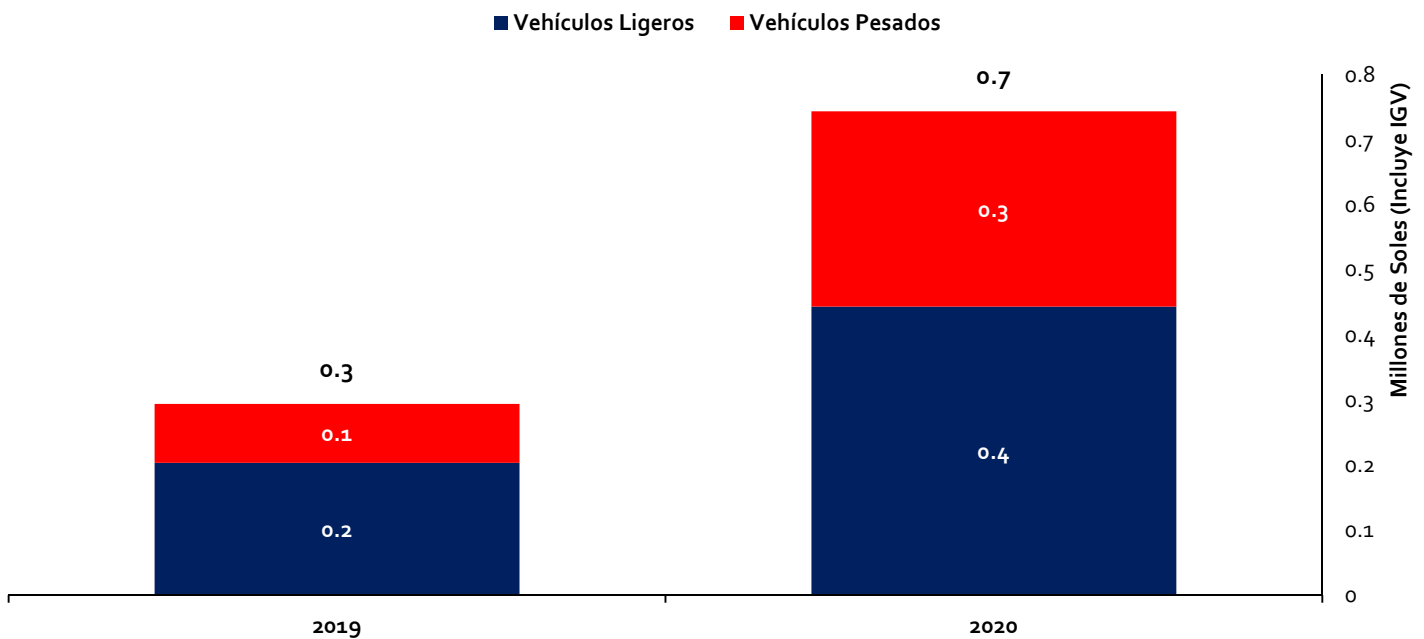
Fuente: Concesionario
 Datos: Marzo 2018 a octubre 2020
 Elaboración: Supervisión Estadística Financiera - GSF

RECAUDACIÓN



EVOLUCIÓN ANUAL

● Tramo Vial - Nuevo Mocupe - Cayaltí - Oyotún



Fuente: Concesionario

Datos: Noviembre 2019 a octubre 2020

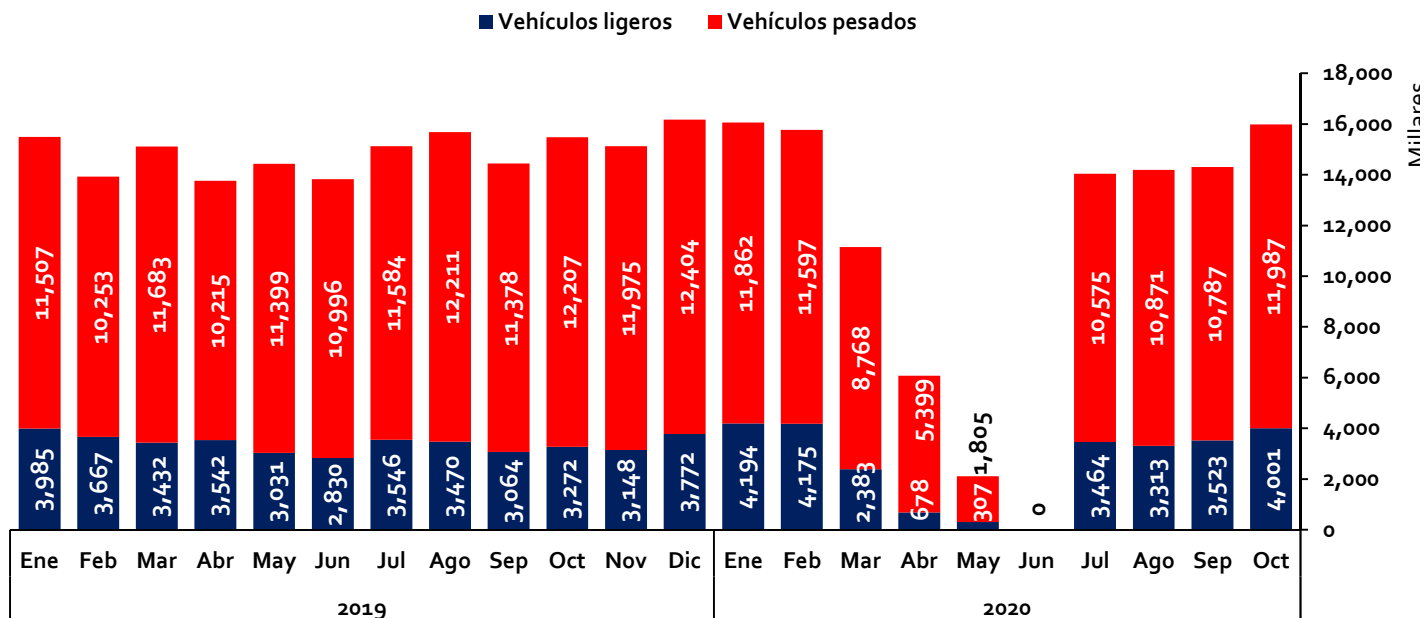
Elaboración: Supervisión Estadística Financiera - GSF

RECAUDACIÓN



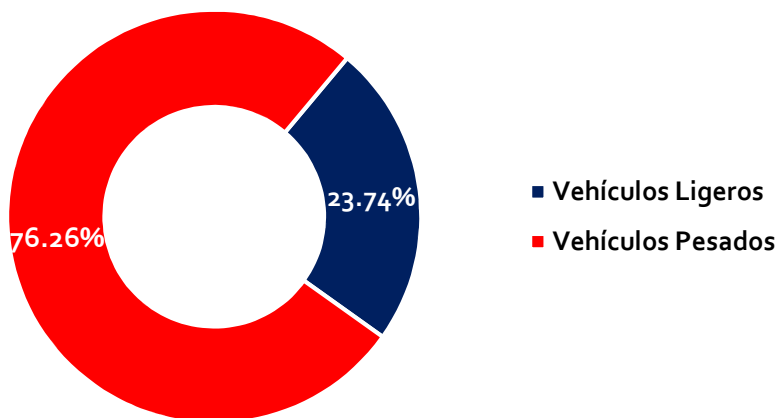
Red Vial N° 5 - Tramo Ancón-Huacho-Pativilca

EVOLUCIÓN MENSUAL



Fuente: Concesionario
Elaboración: Supervisión Estadística Financiera - GSF

Recaudación Acumulada Enero - Octubre (Soles con IGV)			
Concepto	2019	2020	Variación %
Vehículos Ligeros	33,839,470.50	26,039,801.20	-23.05%
Vehículos Pesados	113,434,128.80	83,652,641.10	-26.25%
Total	147,273,599.30	109,692,442.30	-25.52%



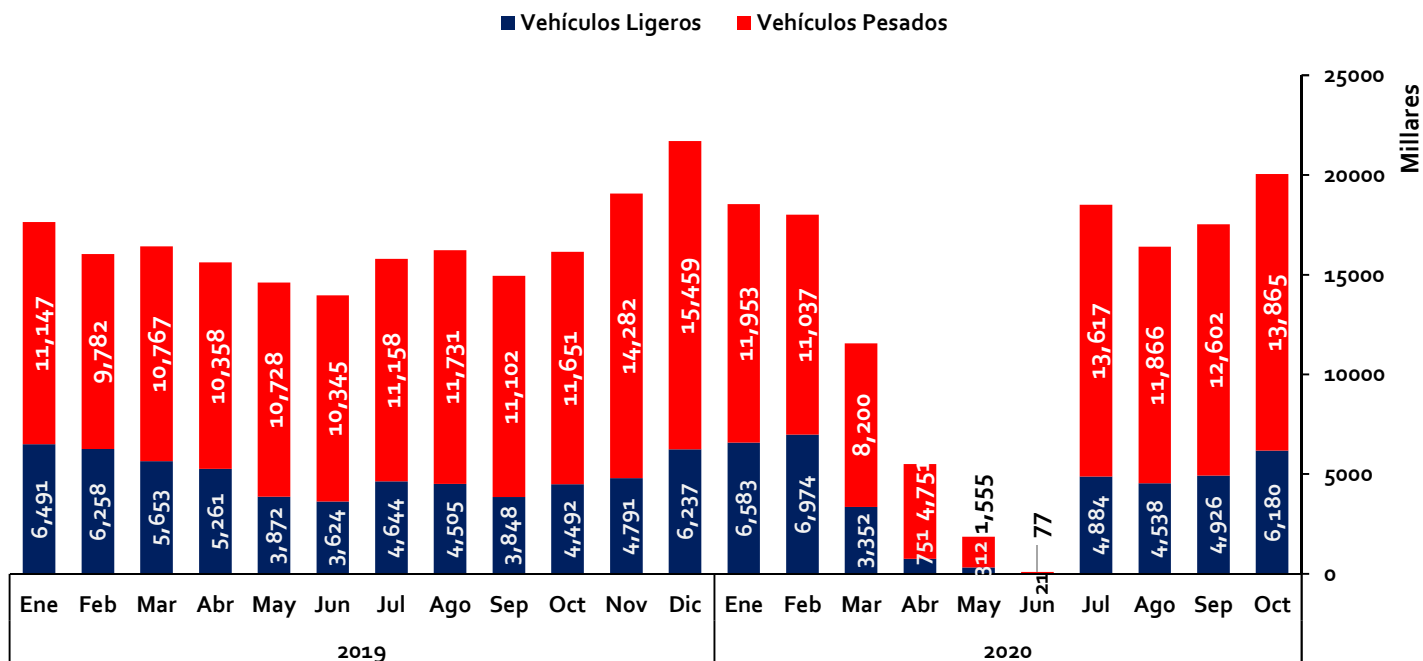
Fuente: Concesionario
Elaboración: Supervisión Estadística Financiera - GSF

RECAUDACIÓN



Red Vial N° 6 - Pucusana-Cerro Azul-Ica

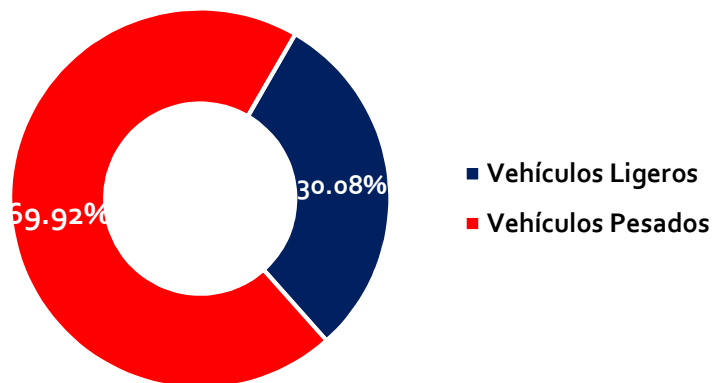
EVOLUCIÓN MENSUAL



Fuente: Concesionario

Elaboración: Supervisión Estadística Financiera - GSF

Recaudación Acumulada Enero - Octubre (Soles con IGTV)			
Concepto	2019	2020	Variación %
Vehículos Ligeros	48,649,212.40	38,520,503.00	-20.82%
Vehículos Pesados	108,769,594.20	89,522,319.40	-17.70%
Total	157,418,806.60	128,042,822.40	-18.66%



Fuente: Concesionario

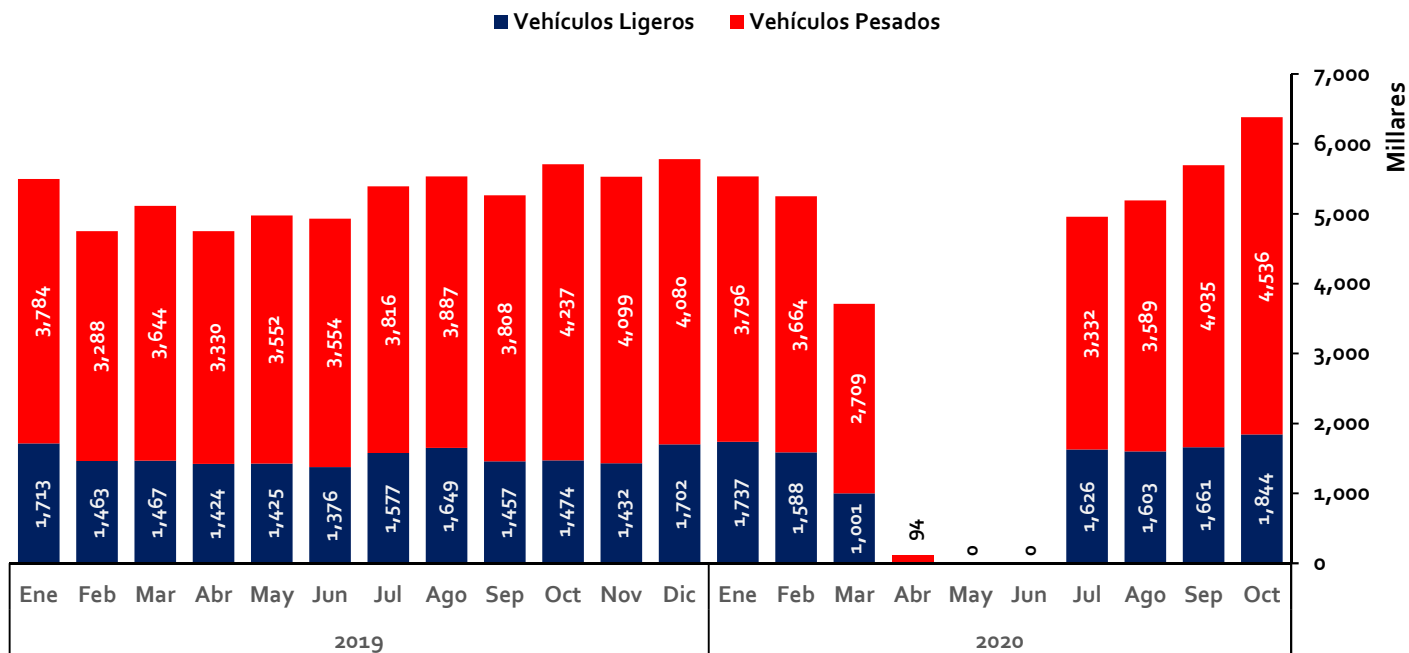
Elaboración: Supervisión Estadística Financiera - GSF

RECAUDACIÓN



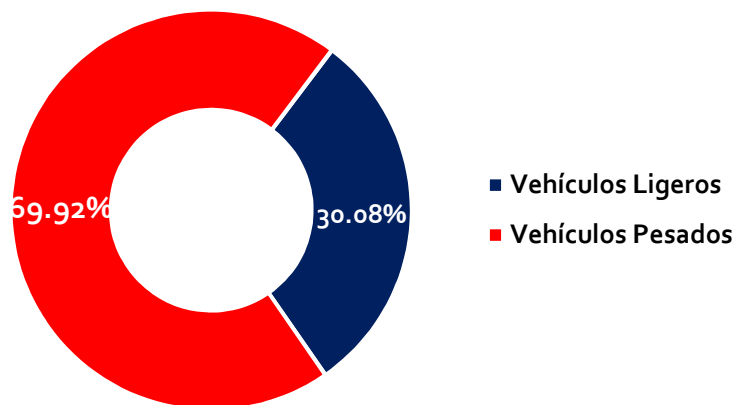
IIRSA Norte: Paita-Yurimaguas

EVOLUCIÓN MENSUAL



Fuente: Concesionario
Elaboración: Supervisión Estadística Financiera - GSF

Recaudación Acumulada Enero - Octubre (Soles con IGV)			
Concepto	2019	2020	Variación %
Vehículos Ligeros	15,025,727.50	11,079,324.70	-26.26%
Vehículos Pesados	36,899,220.60	25,754,009.40	-30.20%
Total	51,924,948.10	36,833,334.10	-29.06%



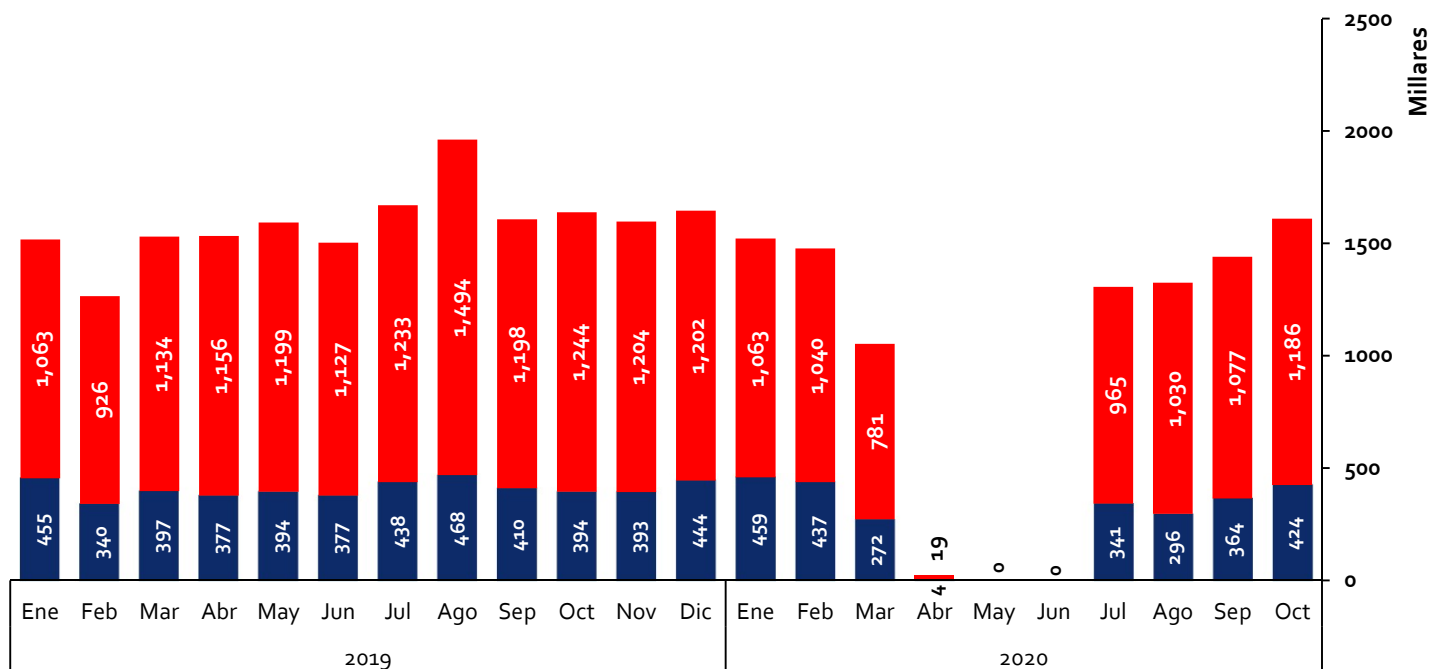
Fuente: Concesionario
Elaboración: Supervisión Estadística Financiera - GSF

RECAUDACIÓN



IIRSA Sur, Tramo 1: Marcona - Ircos

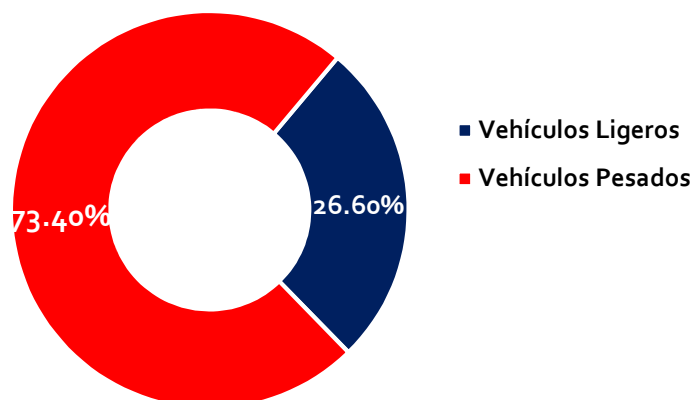
EVOLUCIÓN MENSUAL



Fuente: Concesionario

Elaboración: Supervisión Estadística Financiera - GSF

Recaudación Acumulada Enero - Octubre (Soles con IGV)			
Concepto	2019	2020	Variación %
Vehículos Ligeros	4,048,371.40	2,595,270.60	-35.89%
Vehículos Pesados	11,773,331.70	7,161,267.50	-39.17%
Total	15,821,703.10	9,756,538.10	-38.33%



Fuente: Concesionario

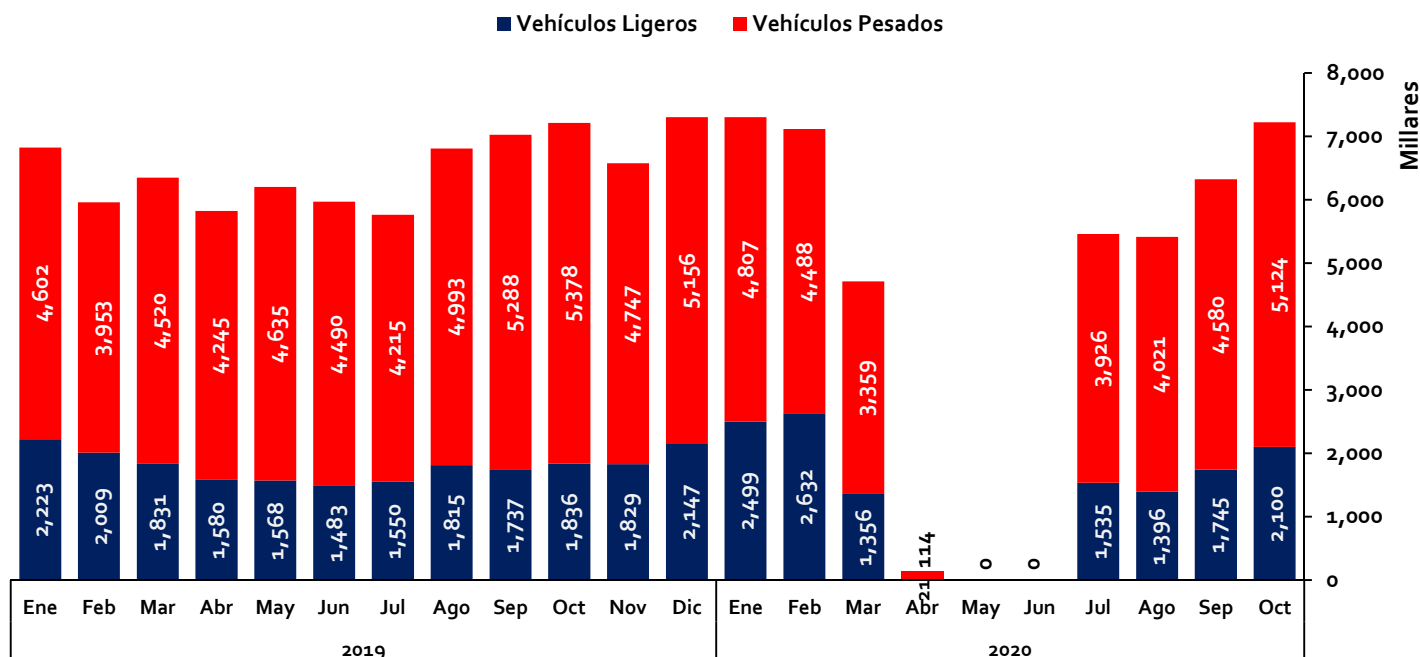
Elaboración: Supervisión Estadística Financiera - GSF

RECAUDACIÓN



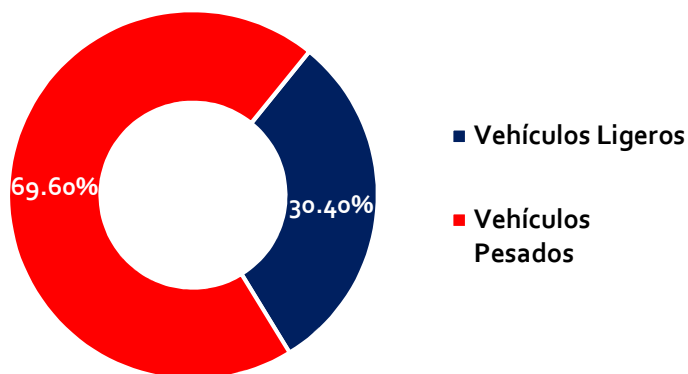
IIRSA Sur, Tramo 5: Ilo, Matarani - Azángaro

EVOLUCIÓN MENSUAL



Fuente: Concesionario
Elaboración: Supervisión Estadística Financiera - GSF

Recaudación Acumulada Enero - Octubre (Soles con IGV)			
Concepto	2019	2020	Variación %
Vehículos Ligeros	17,633,321.20	13,284,408.00	-24.66%
Vehículos Pesados	46,319,072.80	30,418,585.90	-34.33%
Total	63,952,394.00	43,702,993.90	-31.66%



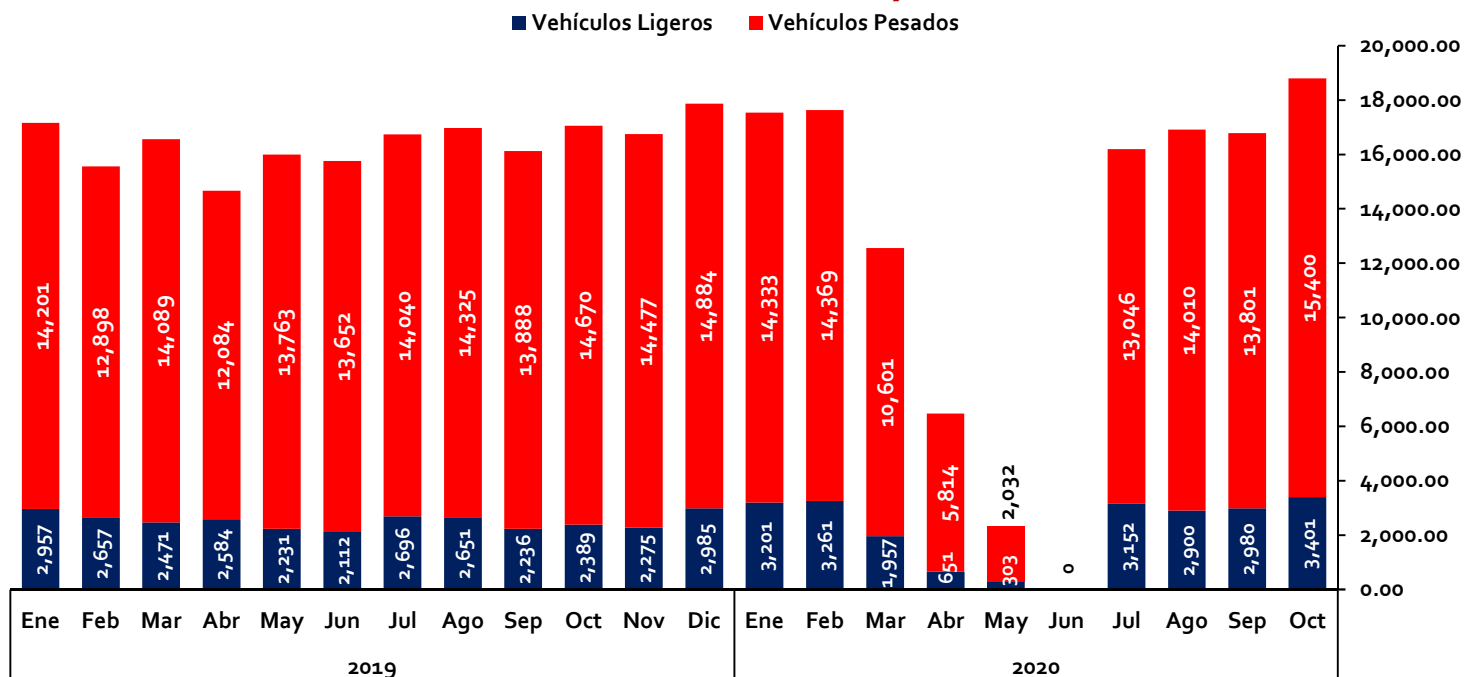
Fuente: Concesionario
Elaboración: Supervisión Estadística Financiera - GSF

RECAUDACIÓN



Red Vial N° 4 - Pativilca - Puerto Salaverry

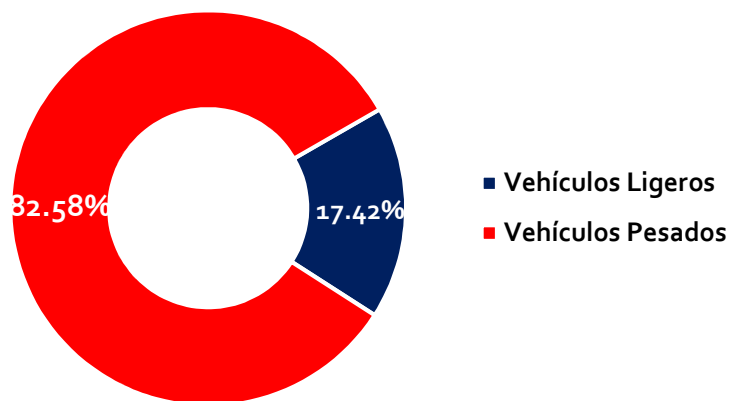
EVOLUCIÓN MENSUAL



Fuente: Concesionario

Elaboración: Supervisión Estadística Financiera - GSF

Recaudación Acumulada Enero - Octubre (Soles con IGV)			
Concepto	2019	2020	Variación %
Vehículos Ligeros	24,983,324.20	21,805,472.90	-12.72%
Vehículos Pesados	137,611,436.30	103,404,787.80	-24.86%
Total	162,594,760.50	125,210,260.70	-22.99%



Fuente: Concesionario

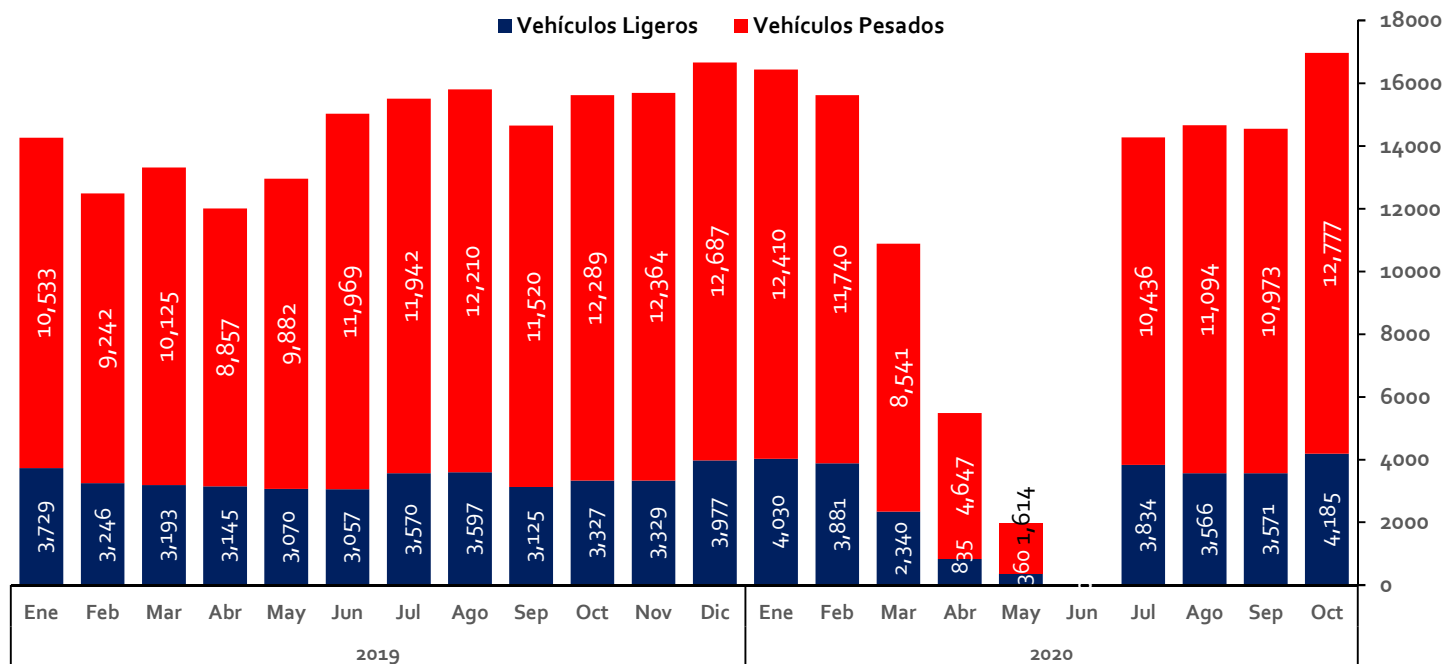
Elaboración: Supervisión Estadística Financiera - GSF

RECAUDACIÓN



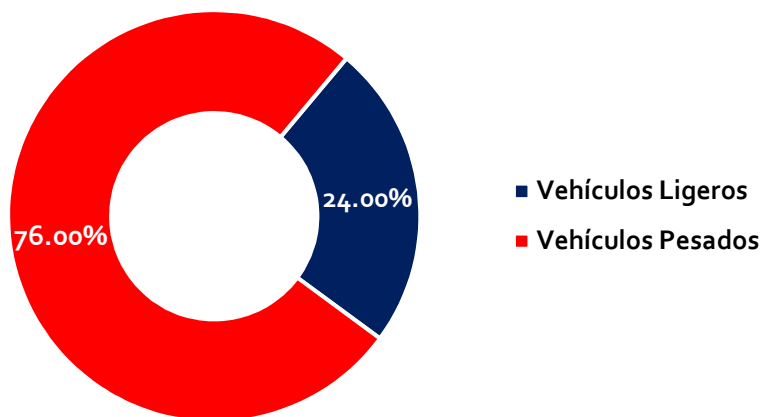
Autopista del Sol - Trujillo-Sullana

EVOLUCIÓN MENSUAL



Fuente: Concesionario
Elaboración: Supervisión Estadística Financiera - GSF

Recaudación Acumulada Enero - Octubre (Soles con IGV)			
Concepto	2019	2020	Variación %
Vehículos Ligeros	33,057,403.70	26,603,212.80	-19.52%
Vehículos Pesados	108,569,543.70	84,233,508.20	-22.42%
Total	141,626,947.40	110,836,721.00	-21.74%



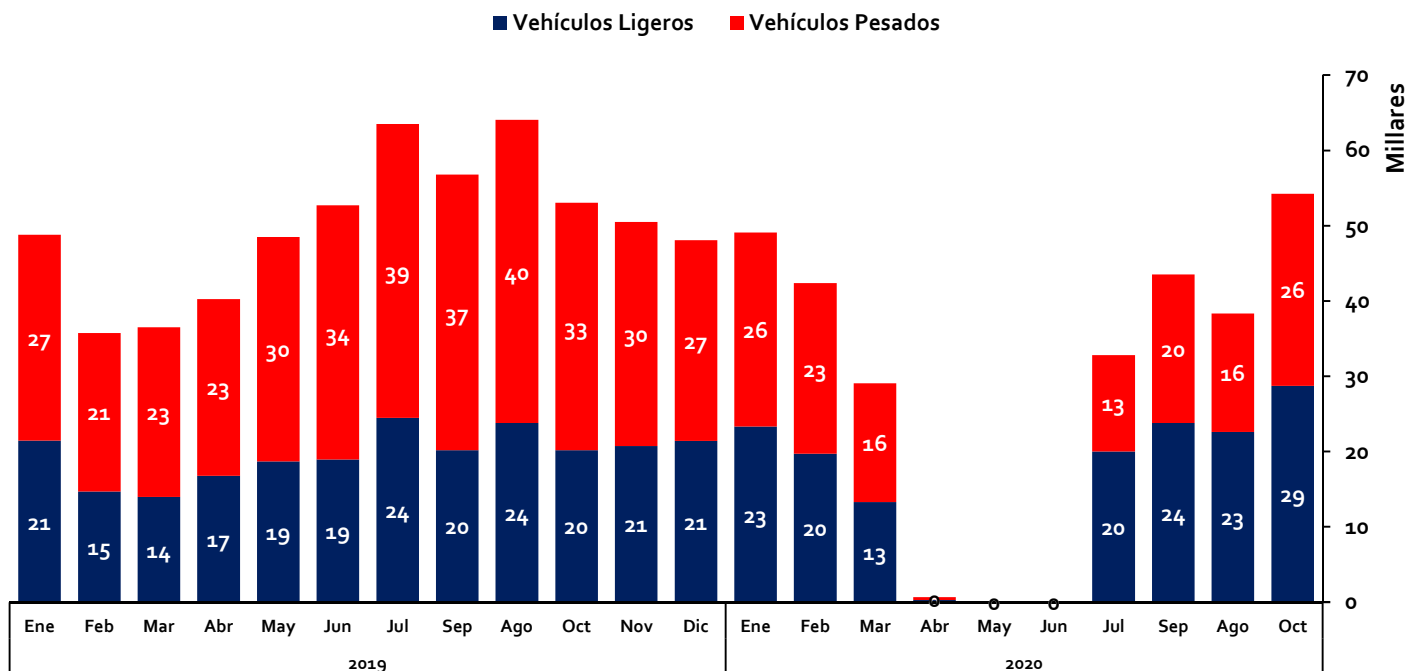
Fuente: Concesionario
Elaboración: Supervisión Estadística Financiera - GSF

RECAUDACIÓN



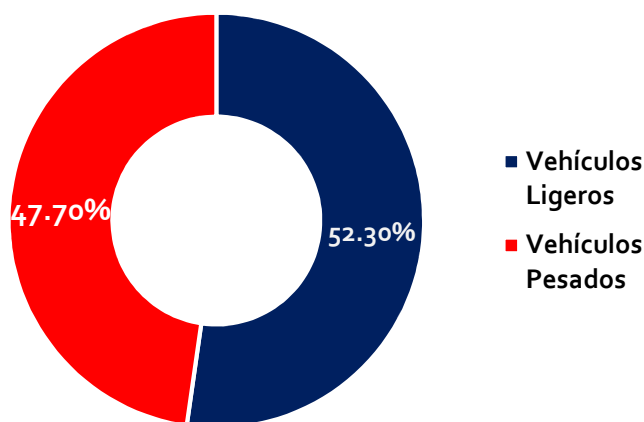
Buenos Aires-Canchaque

EVOLUCIÓN MENSUAL



Fuente: Concesionario
Elaboración: Supervisión Estadística Financiera - GSF

Recaudación Acumulada Enero - Octubre (Soles con IGV)			
Concepto	2019	2020	Variación %
Vehículos Ligeros	193,152.80	151,699.40	-21.46%
Vehículos Pesados	306,779.10	138,382.20	-54.89%
Total	499,931.90	290,081.60	-41.98%



Fuente: Concesionario
Elaboración: Supervisión Estadística Financiera - GSF

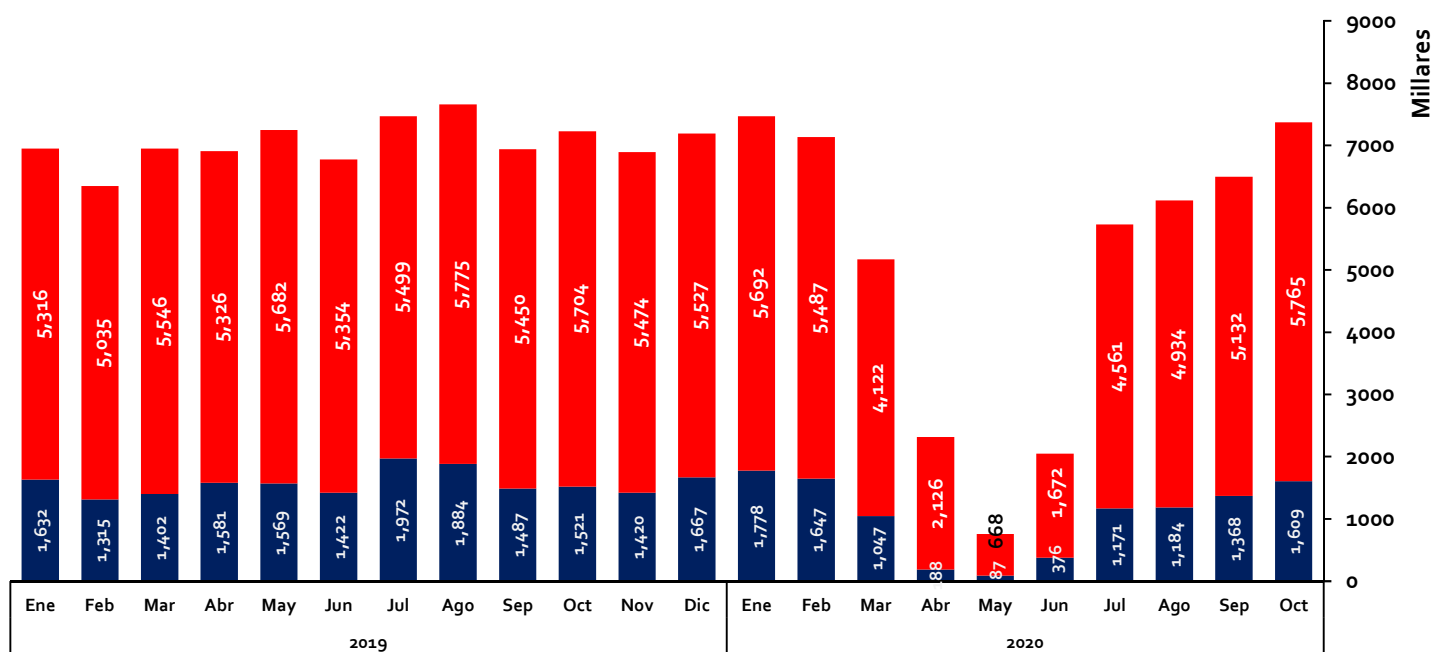
RECAUDACIÓN



IIRSA Centro - Tramo 2

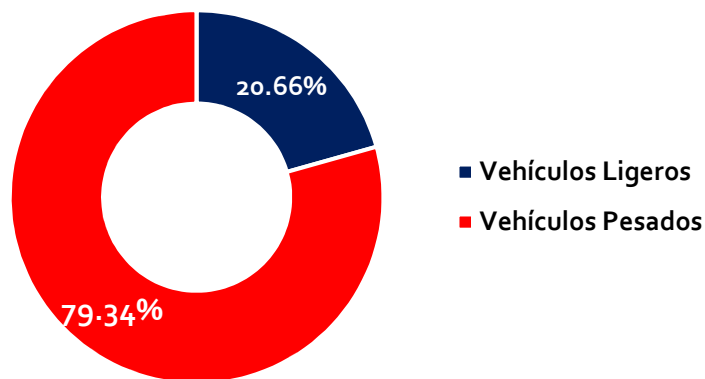
■ Vehículos Ligeros ■ Vehículos Pesados

EVOLUCIÓN MENSUAL



Fuente: Concesionario
Elaboración: Supervisión Estadística Financiera - GSF

Recaudación Acumulada Enero - Octubre (Soles con IGV)			
Concepto	2019	2020	Variación %
Vehículos Ligeros	15,786,116.60	10,454,898.60	-33.77%
Vehículos Pesados	54,685,563.70	40,160,126.50	-26.56%
Total	70,471,680.30	50,615,025.10	-28.18%



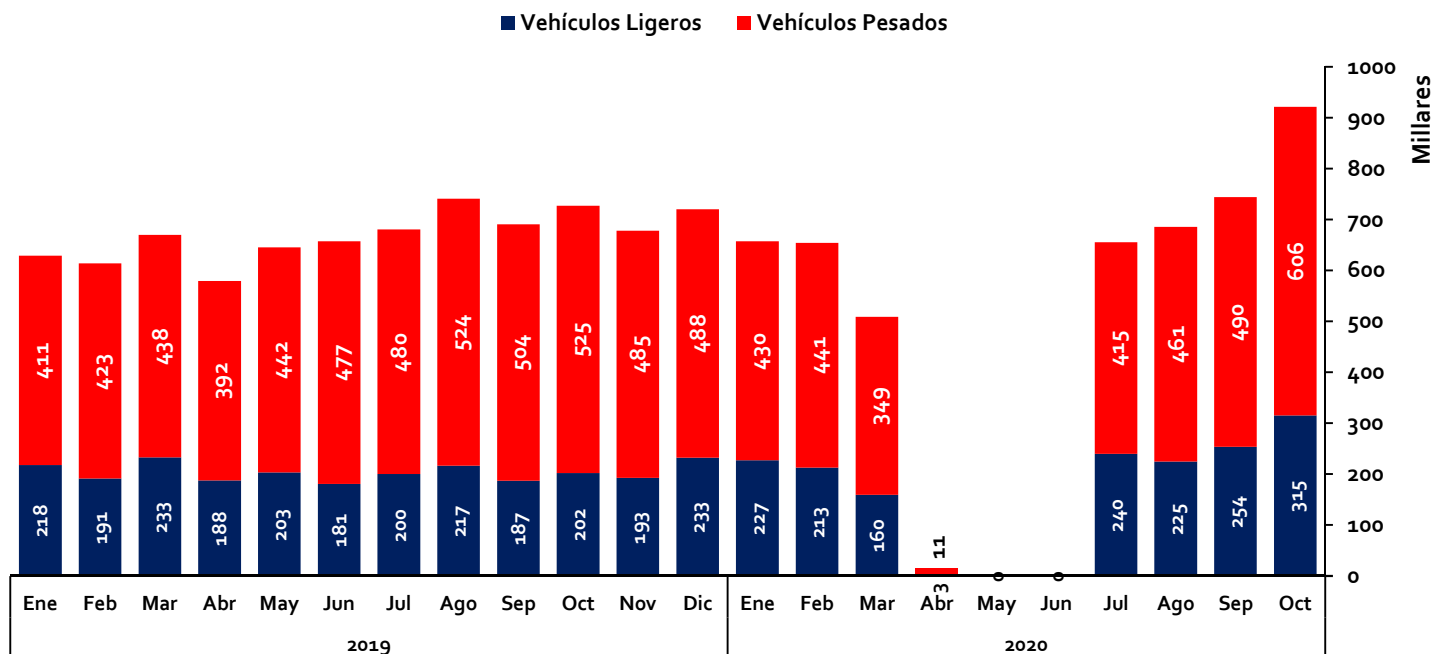
Fuente: Concesionario
Elaboración: Supervisión Estadística Financiera - GSF

RECAUDACIÓN



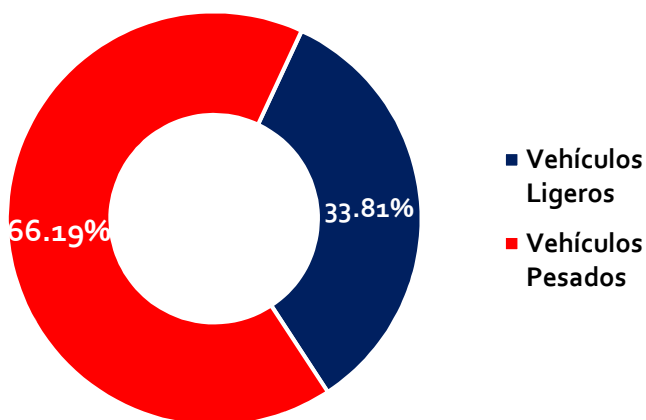
● IIRSA Sur, Tramo 4: Azángaro-Inambari

EVOLUCIÓN MENSUAL



Fuente: Concesionario
Elaboración: Supervisión Estadística Financiera - GSF

Recaudación Acumulada Enero - Octubre (Soles con IGv)			
Concepto	2019	2020	Variación %
Vehículos Ligeros	2,021,022.60	1,637,045.70	-19.00%
Vehículos Pesados	4,615,486.90	3,204,662.80	-30.57%
Total	6,636,509.50	4,841,708.50	-27.04%



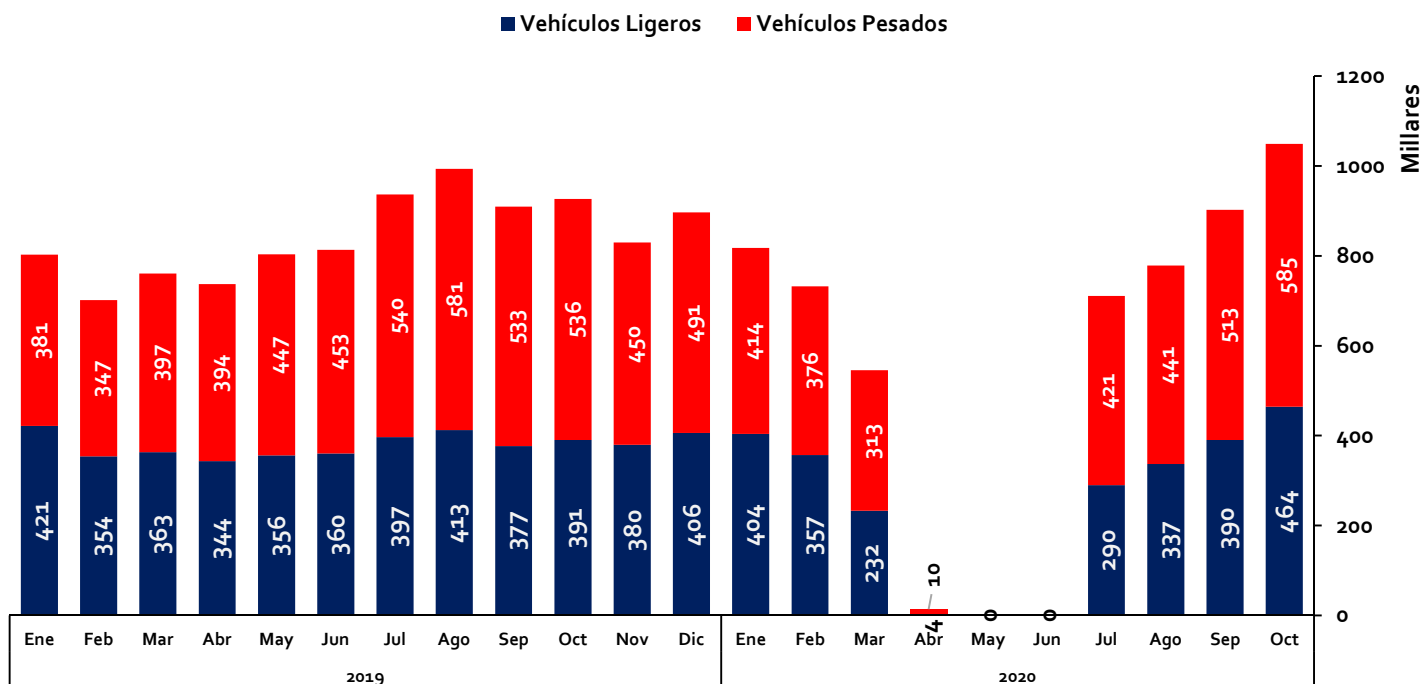
Fuente: Concesionario
Elaboración: Supervisión Estadística Financiera - GSF

RECAUDACIÓN



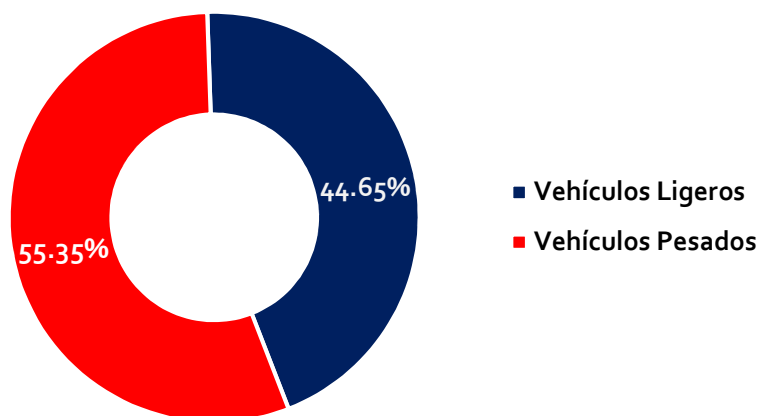
● IIRSA Sur, Tramo 3: Inambari-Iñapari

EVOLUCIÓN MENSUAL



Fuente: Concesionario
Elaboración: Supervisión Estadística Financiera - GSF

Recaudación Acumulada Enero - Octubre (Soles con IGV)			
Concepto	2019	2020	Variación %
Vehículos Ligeros	3,775,064.40	2,478,112.30	-34.36%
Vehículos Pesados	4,609,400.10	3,071,889.10	-33.36%
Total	8,384,464.50	5,550,001.40	-33.81%



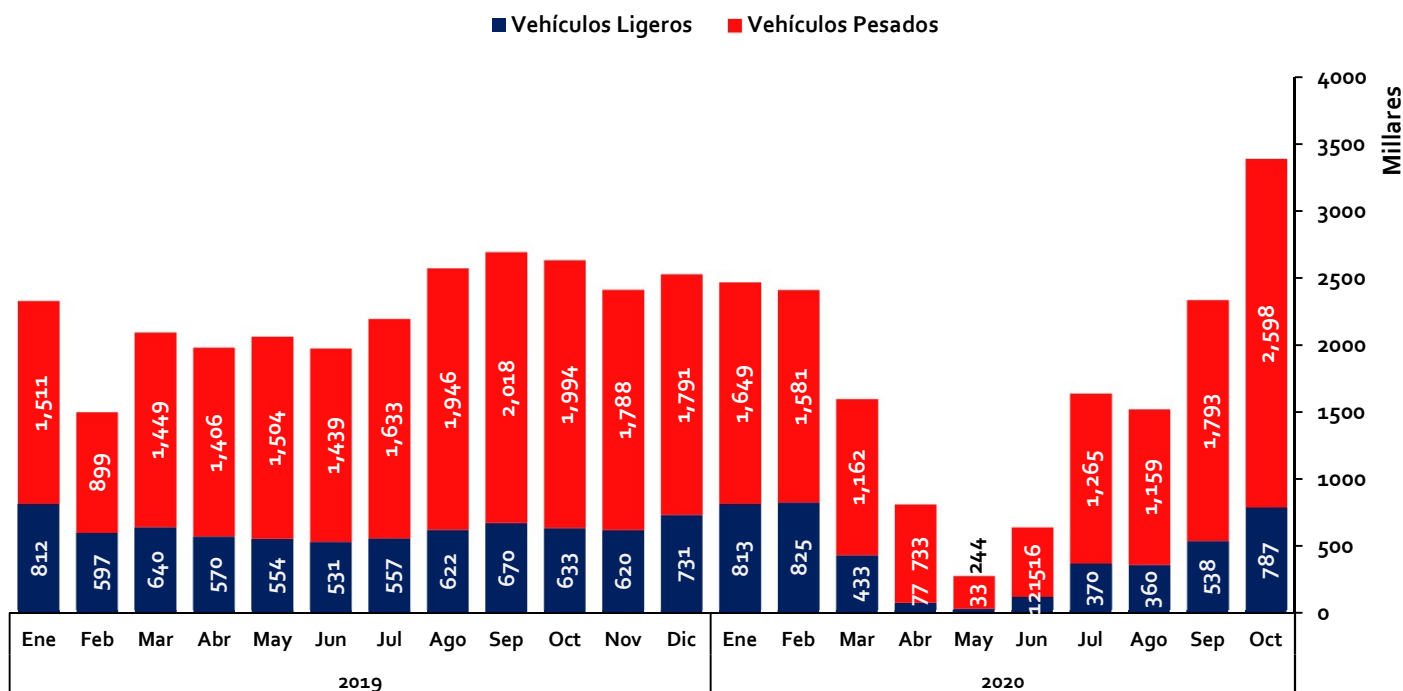
Fuente: Concesionario
Elaboración: Supervisión Estadística Financiera - GSF

RECAUDACIÓN



Tramo Vial Desvío Quilca - La Concordia

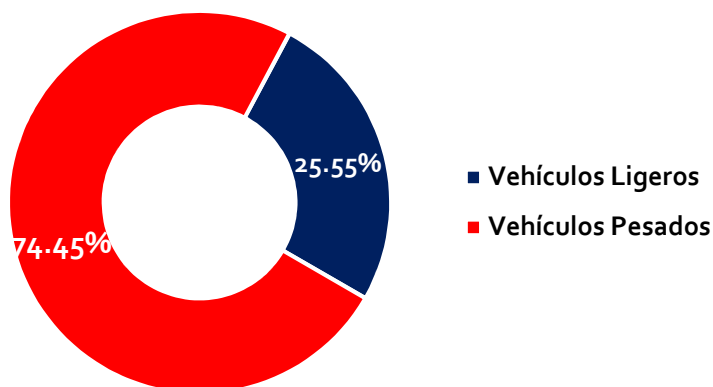
EVOLUCIÓN MENSUAL



Fuente: Concesionario

Elaboración: Supervisión Estadística Financiera - GSF

Recaudación Acumulada Enero - Octubre (Soles con IGV)			
Concepto	2019	2020	Variación %
Vehículos Ligeros	6,187,769.55	4,357,400.30	-29.58%
Vehículos Pesados	15,798,709.45	12,698,488.75	-19.62%
Total	21,986,479.00	17,055,889.05	-22.43%



Fuente: Concesionario

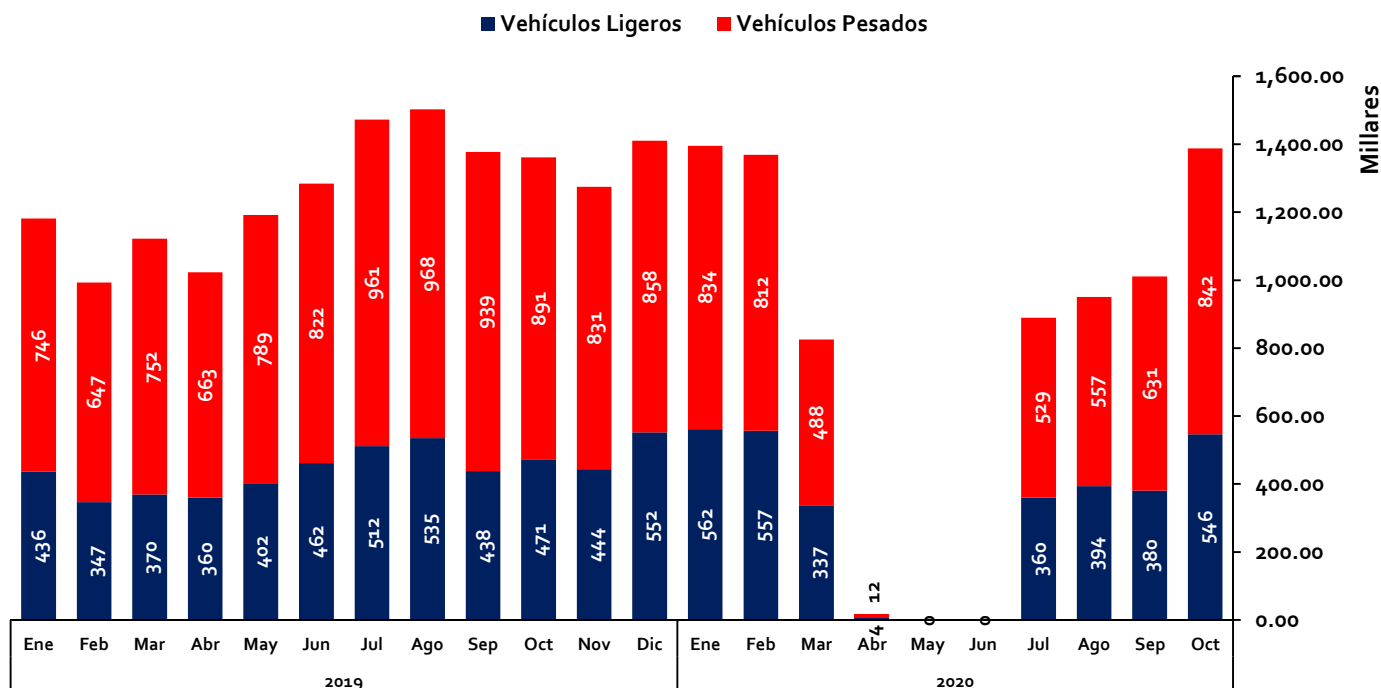
Elaboración: Supervisión Estadística Financiera - GSF

RECAUDACIÓN



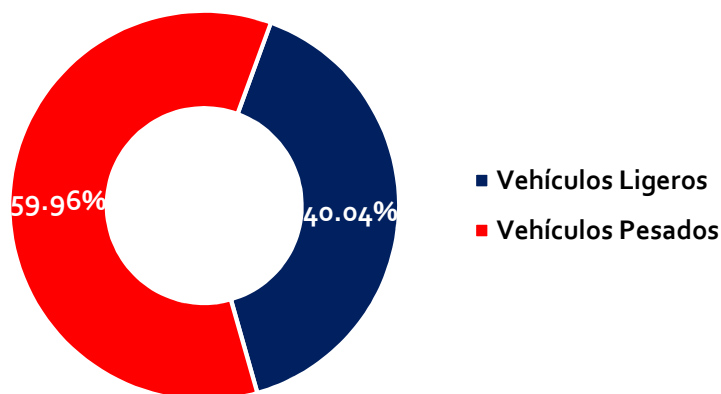
● Longitudinal de la Sierra Tramo 2

EVOLUCIÓN MENSUAL



Fuente: Concesionario
Elaboración: Supervisión Estadística Financiera - GSF

Recaudación Acumulada Enero - Octubre (Soles con IGV)			
Concepto	2019	2020	Variación %
Vehículos Ligeros	4,331,700.25	3,141,648.00	-27.47%
Vehículos Pesados	8,178,375.65	4,703,713.60	-42.49%
Total	12,510,075.90	7,845,361.60	-37.29%



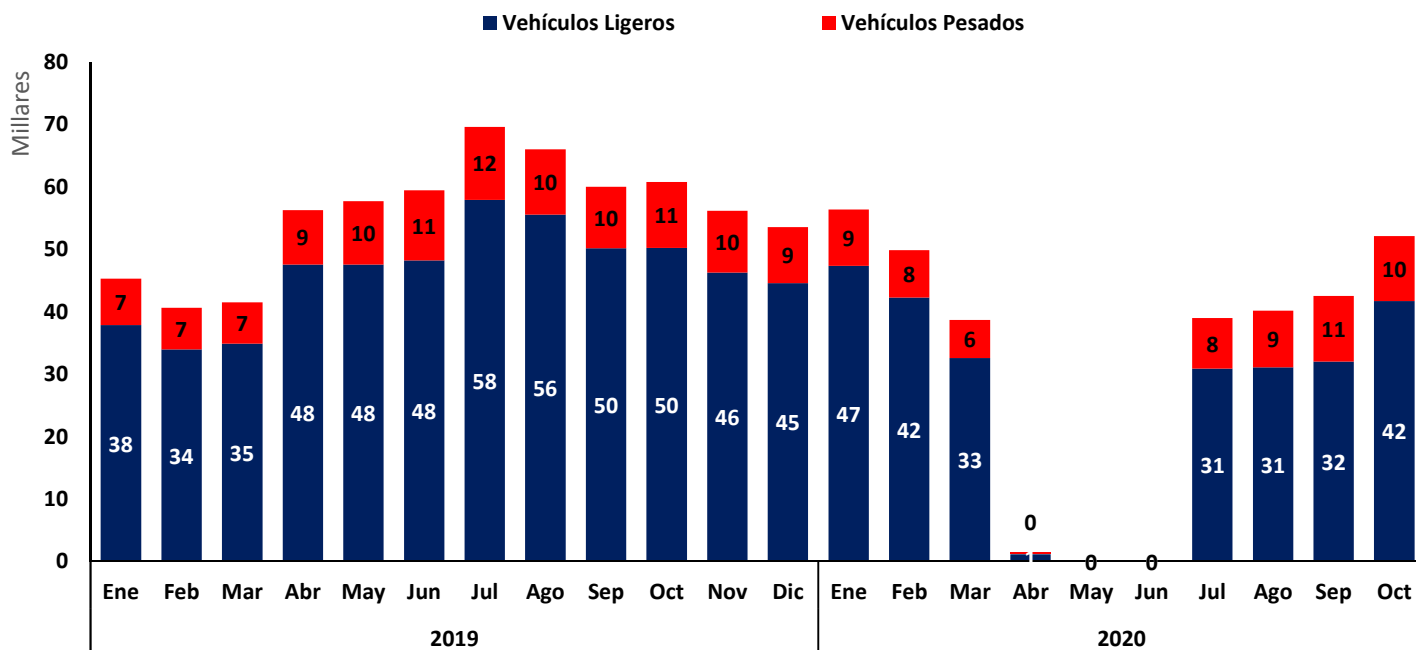
Fuente: Concesionario
Elaboración: Supervisión Estadística Financiera - GSF

RECAUDACIÓN



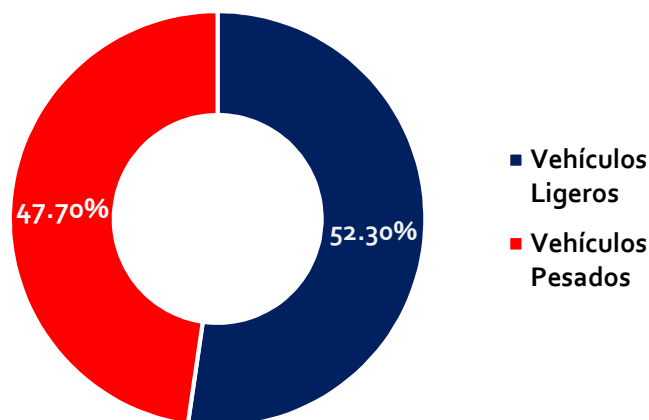
Tramo Vial - Ovalo Chancay - Huaral - Acos

EVOLUCIÓN MENSUAL



Fuente: Concesionario
Elaboración: Supervisión Estadística Financiera - GSF

Recaudación Acumulada Enero - Octubre (Soles con IGV)			
Concepto	2019	2020	Variación %
Vehículos Ligeros	464,197.60	259,161.60	-44.17%
Vehículos Pesados	93,434.40	61,228.80	-34.47%
Total	557,632.00	320,390.40	-42.54%



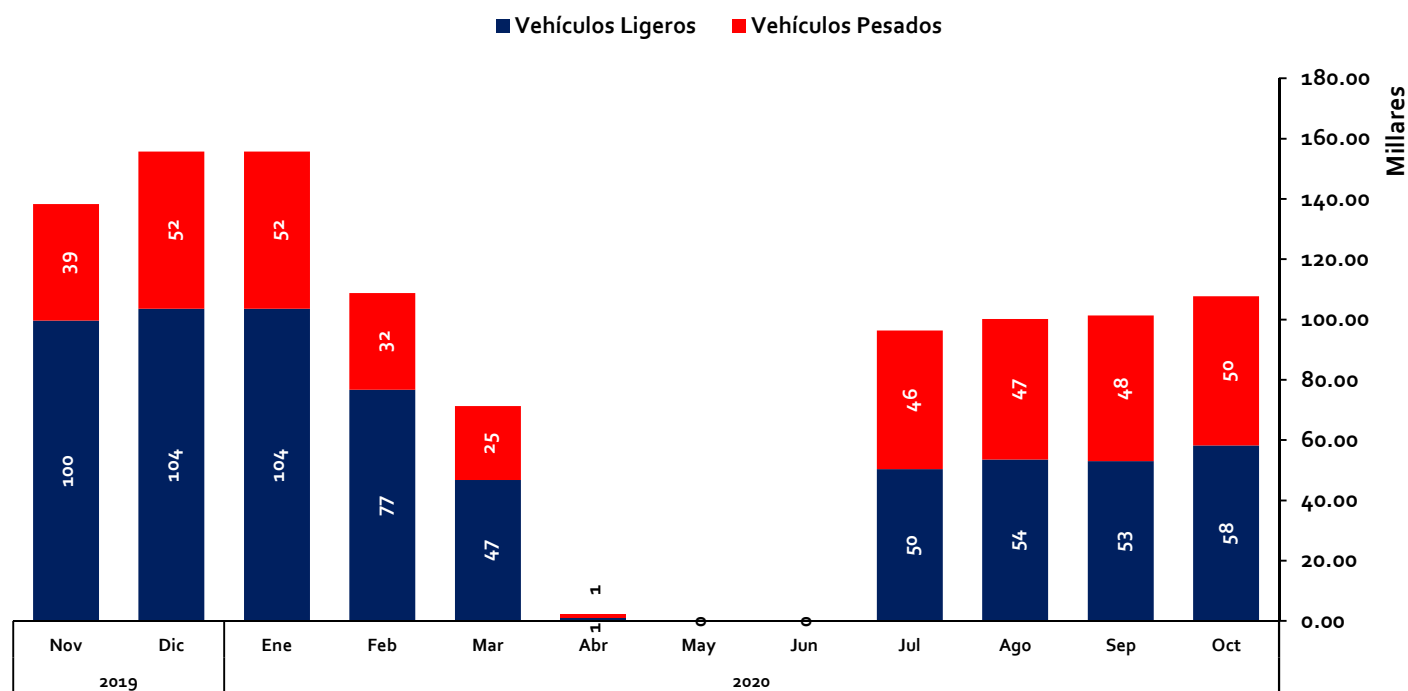
Fuente: Concesionario
Elaboración: Supervisión Estadística Financiera - GSF

RECAUDACIÓN



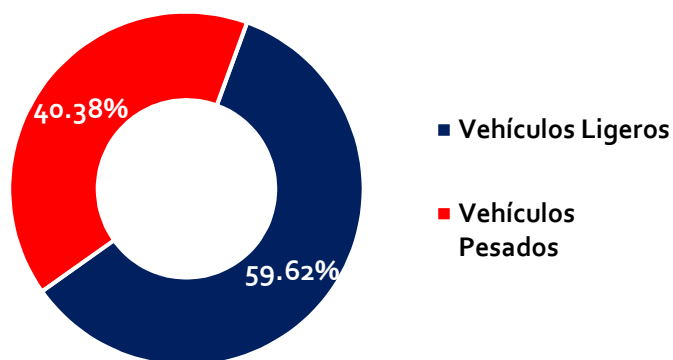
EVOLUCIÓN MENSUAL

Tramo Vial - Nuevo Mocupe - Cayaltí - Oyotún



Fuente: Concesionario
Elaboración: Supervisión Estadística Financiera - GSF

Recaudación Acumulada Noviembre 2019 - Octubre 2020 (Soles con IGTV)			
Concepto	2019	2020	Variación %
Vehículos Ligeros	203,277.60	443,424.80	118.14%
Vehículos Pesados	90,760.80	300,276.00	230.84%
Total	294,038.40	743,700.80	152.93%

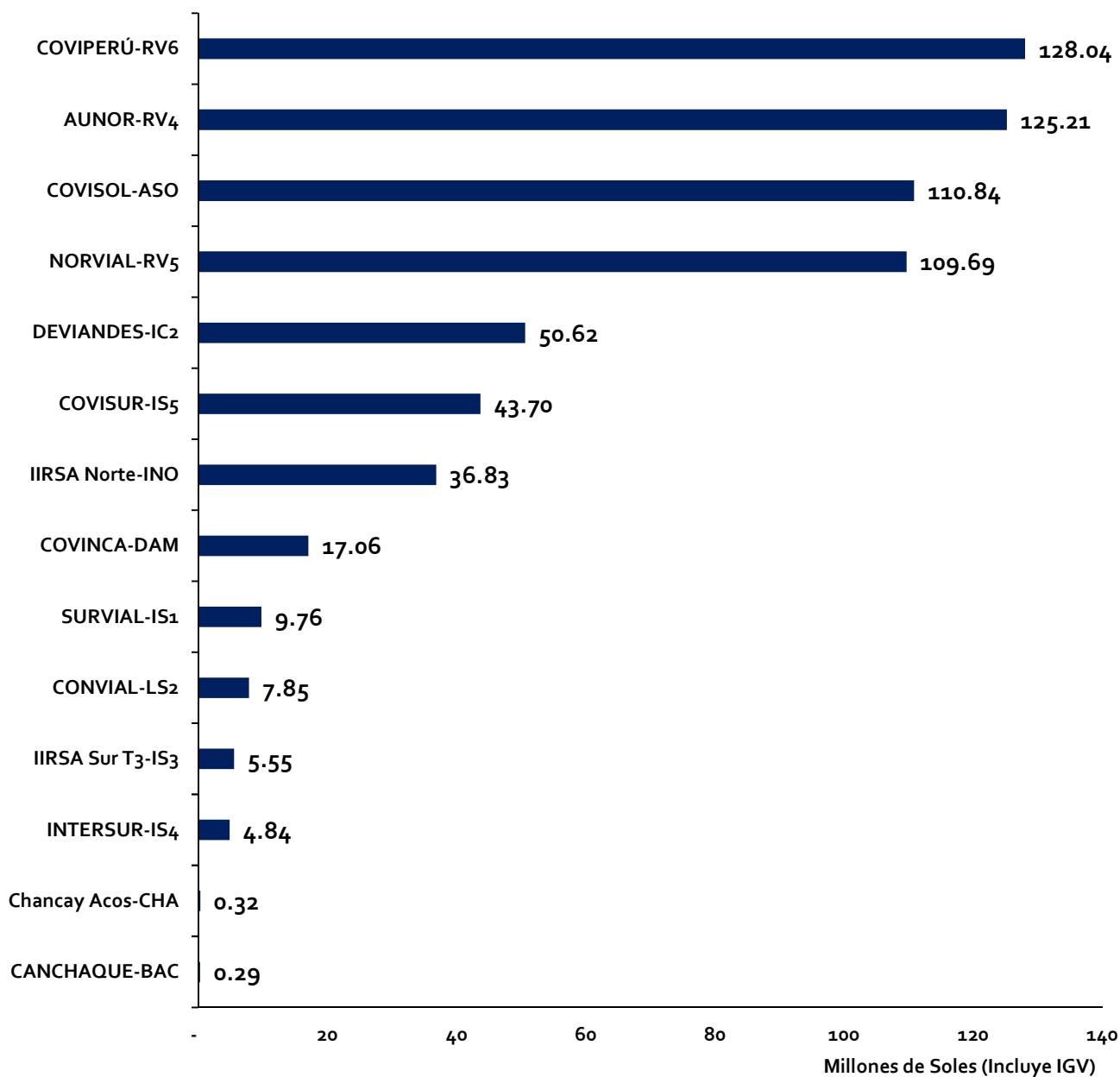


Fuente: Concesionario
Elaboración: Supervisión Estadística Financiera - GSF

RECAUDACIÓN



Ranking de Concesiones* Recaudación Acumulado de enero – octubre 2020



* - IIRSA Sur T2 actualmente no explota formalmente la concesión, por ende no reporta la información correspondiente a Recaudación.

3

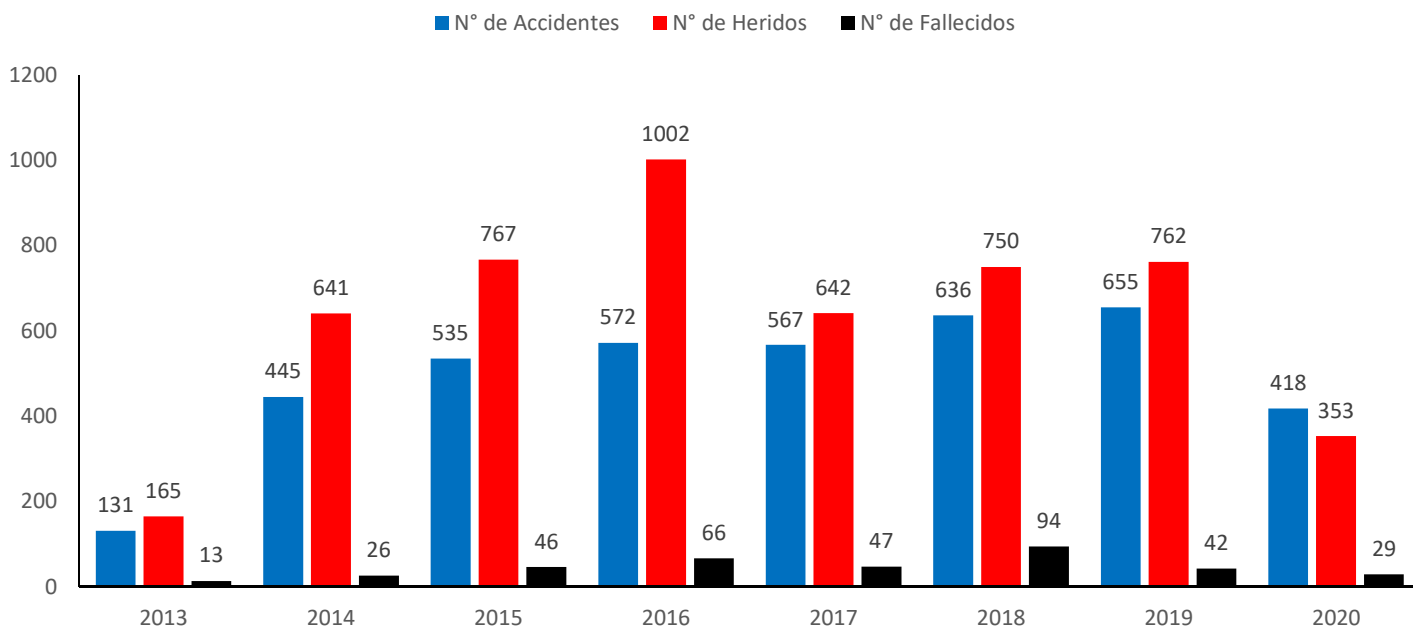
REPORTE DE
ACCIDENTES DE
TRÁNSITO

REPORTE DE ACCIDENTES DE TRÁNSITO



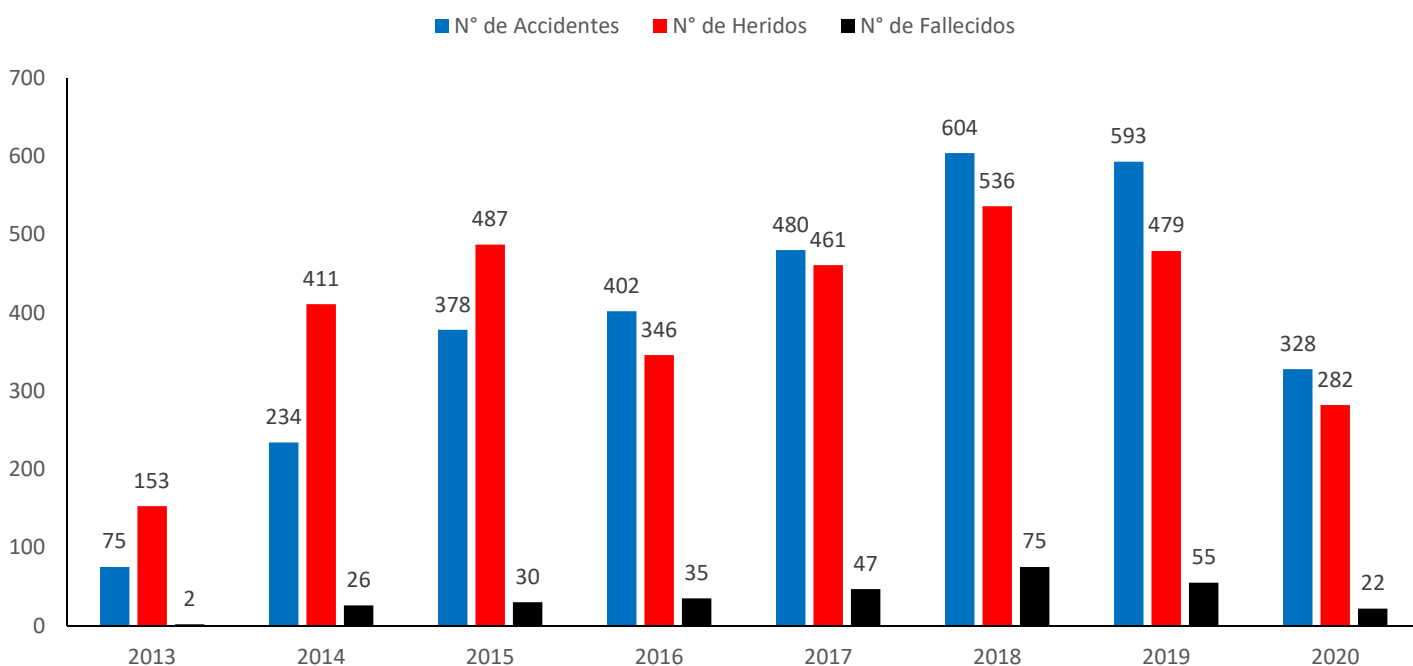
Red Vial N° 5 - Tramo Ancón-Huacho-Pativilca

EVOLUCIÓN MENSUAL



Fuente: Concesionario
 Datos: Desde Homologación de Formatos (Sep-2013) a octubre 2020
 Elaboración: Supervisión Estadística Financiera - GSF

Red Vial N° 6 - Pucusana-Cerro Azul-Ica



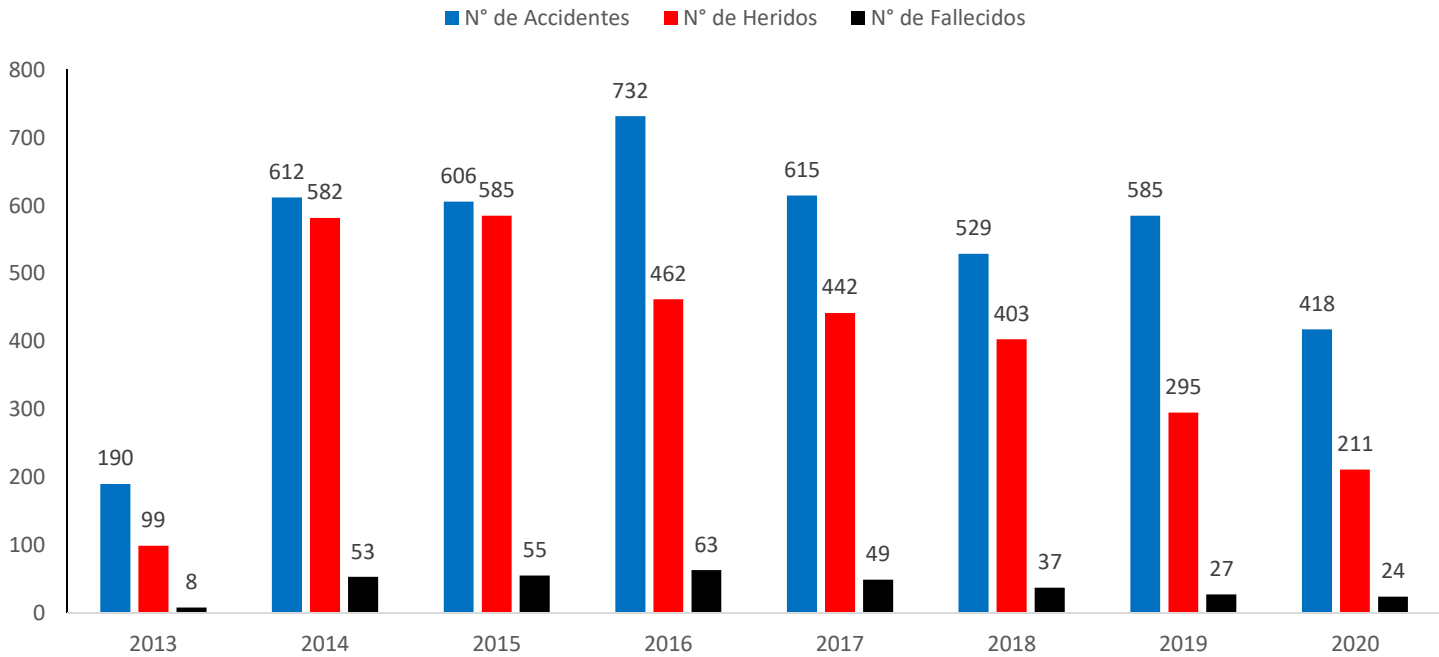
Fuente: Concesionario
 Datos: Desde Homologación de Formatos (Sep-2013) a octubre 2020
 Elaboración: Supervisión Estadística Financiera - GSF

REPORTE DE ACCIDENTES DE TRÁNSITO



IIRSA Norte: Paita-Yurimaguas

EVOLUCIÓN MENSUAL

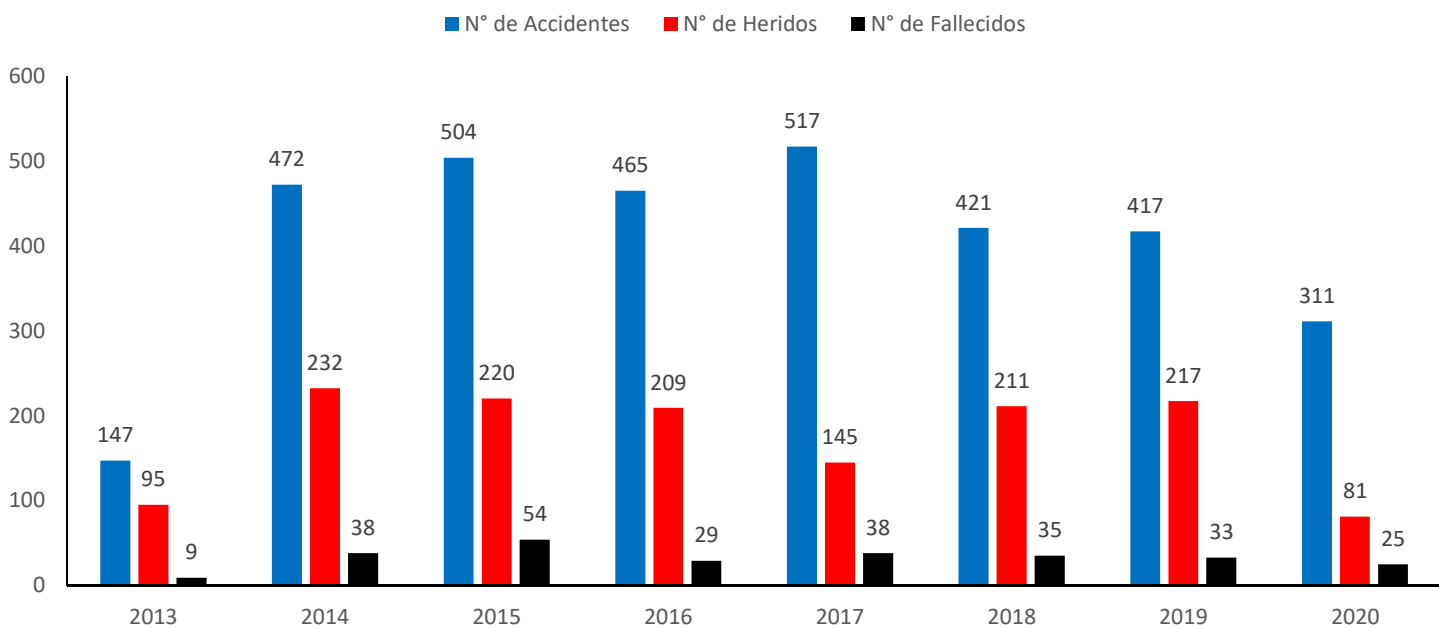


Fuente: Concesionario

Datos: Desde Homologación de Formatos (Sep-2013) a octubre 2020

Elaboración: Supervisión Estadística Financiera - GSF

IIRSA Sur, Tramo 1: Marcona - Urcos



Fuente: Concesionario

Datos: Desde Homologación de Formatos (Sep-2013) a octubre 2020

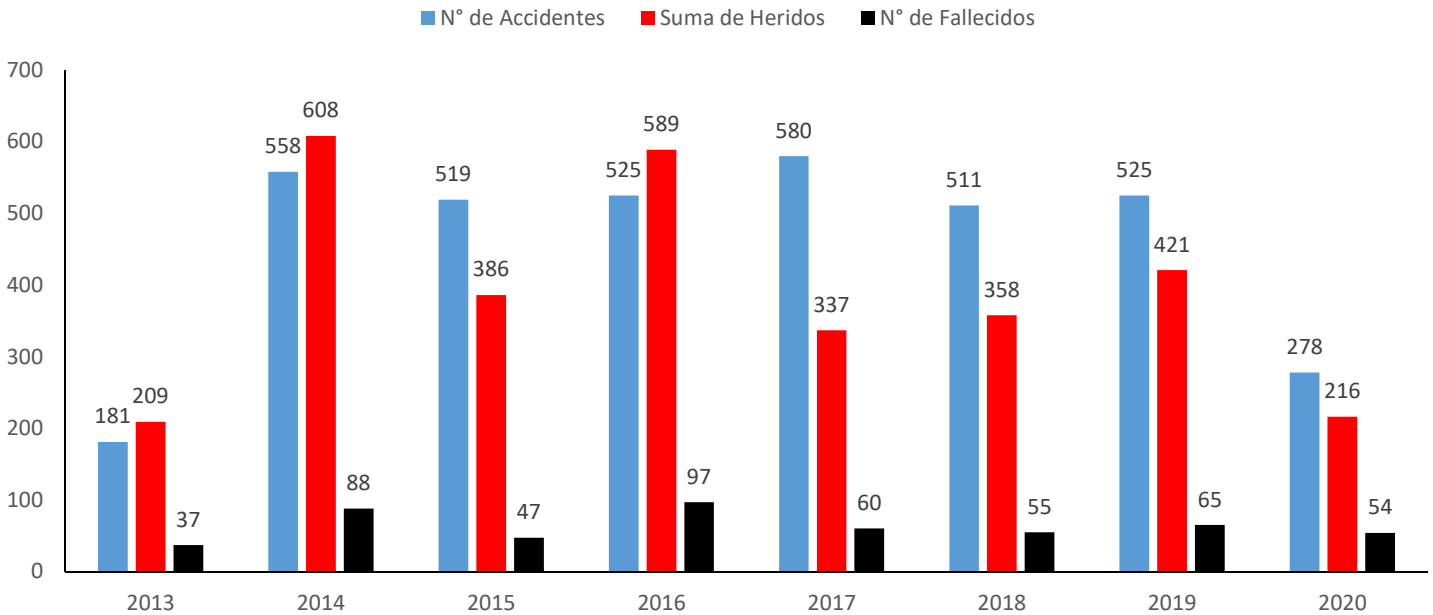
Elaboración: Supervisión Estadística Financiera - GSF

REPORTE DE ACCIDENTES DE TRÁNSITO



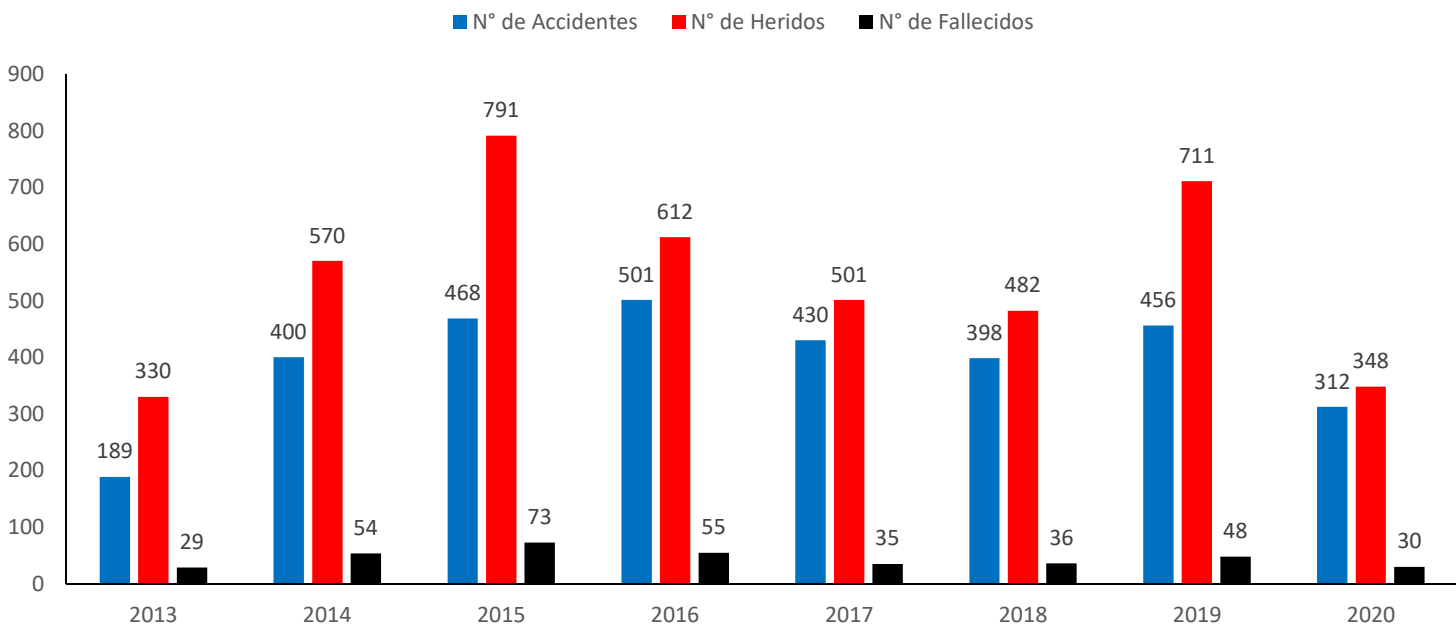
IIRSA Sur, Tramo 5: Ilo, Matarani - Azángaro

EVOLUCIÓN MENSUAL



Fuente: Concesionario
 Datos: Desde Homologación de Formatos (Sep-2013) a octubre 2020
 Elaboración: Supervisión Estadística Financiera - GSF

Red Vial N° 4 - Pativilca - Puerto Salaverry



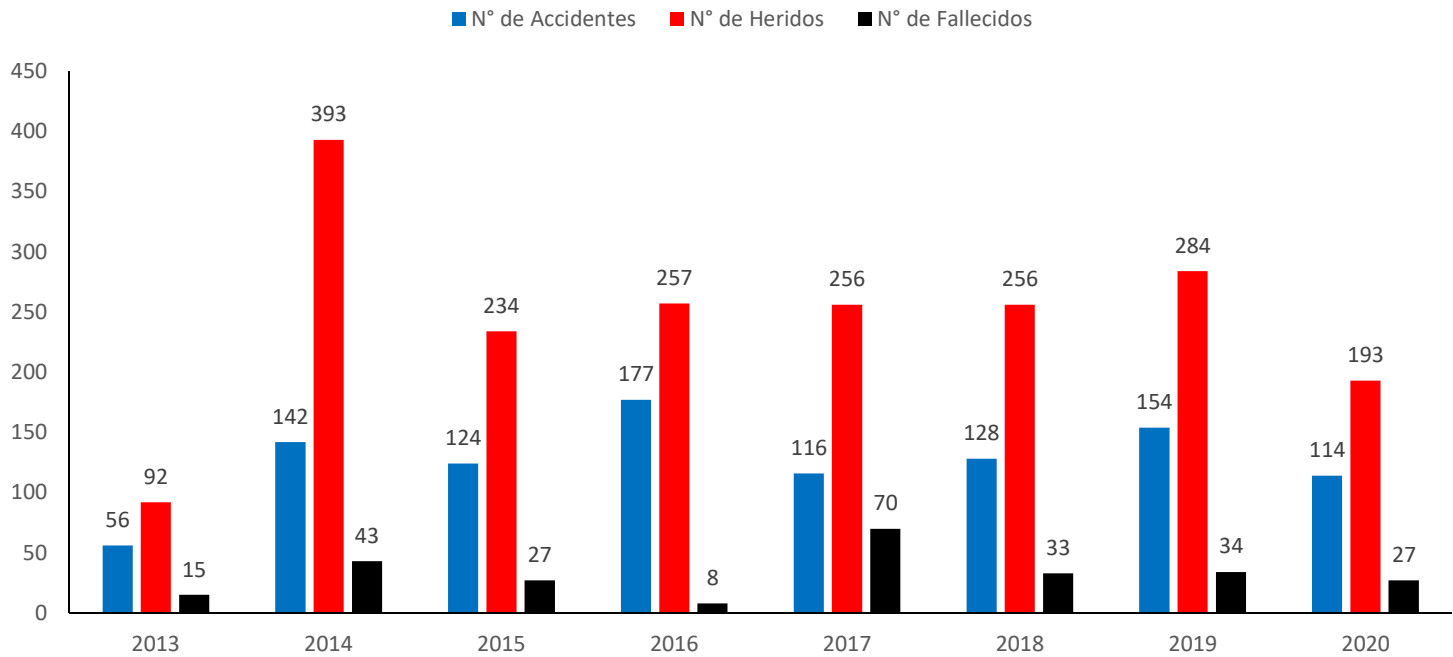
Fuente: Concesionario
 Datos: Desde Homologación de Formatos (Sep-2013) a octubre 2020
 Elaboración: Supervisión Estadística Financiera - GSF

REPORTE DE ACCIDENTES DE TRÁNSITO



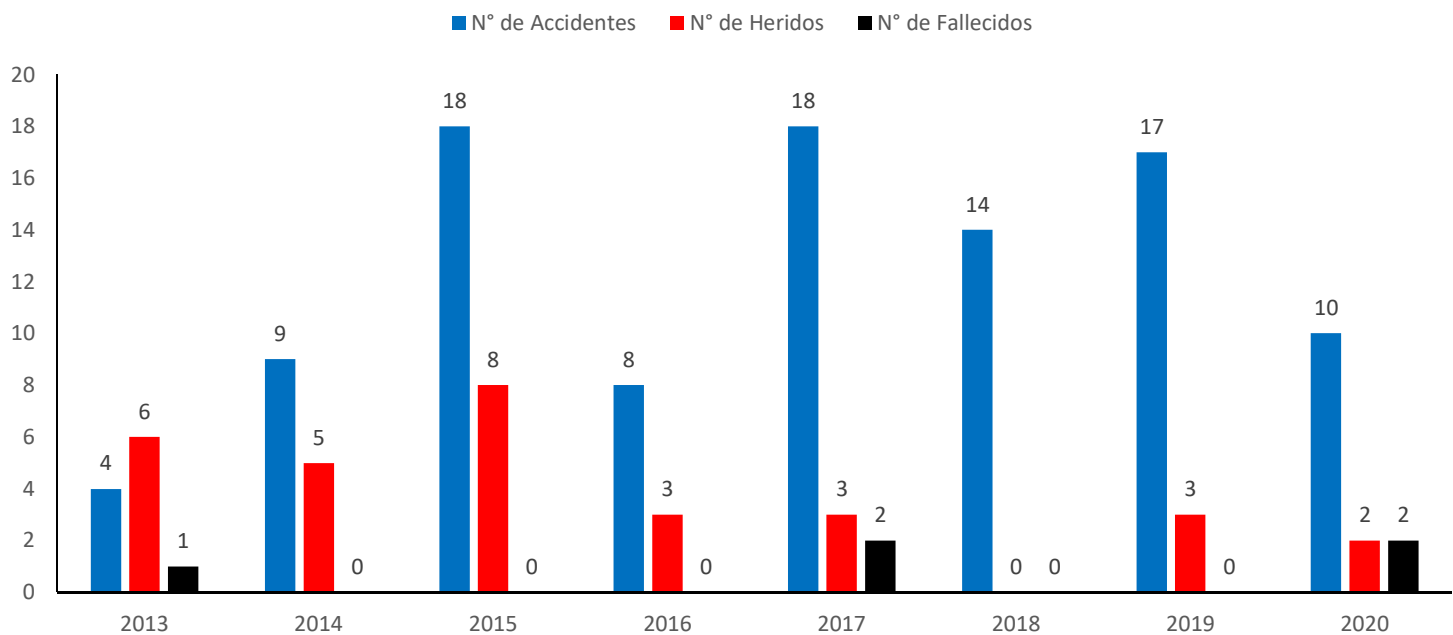
Autopista del Sol - Trujillo-Sullana

EVOLUCIÓN MENSUAL



Fuente: Concesionario
 Datos: Desde Homologación de Formatos (Nov-2013) a octubre 2020
 Elaboración: Supervisión Estadística Financiera - GSF

Buenos Aires-Canchaque



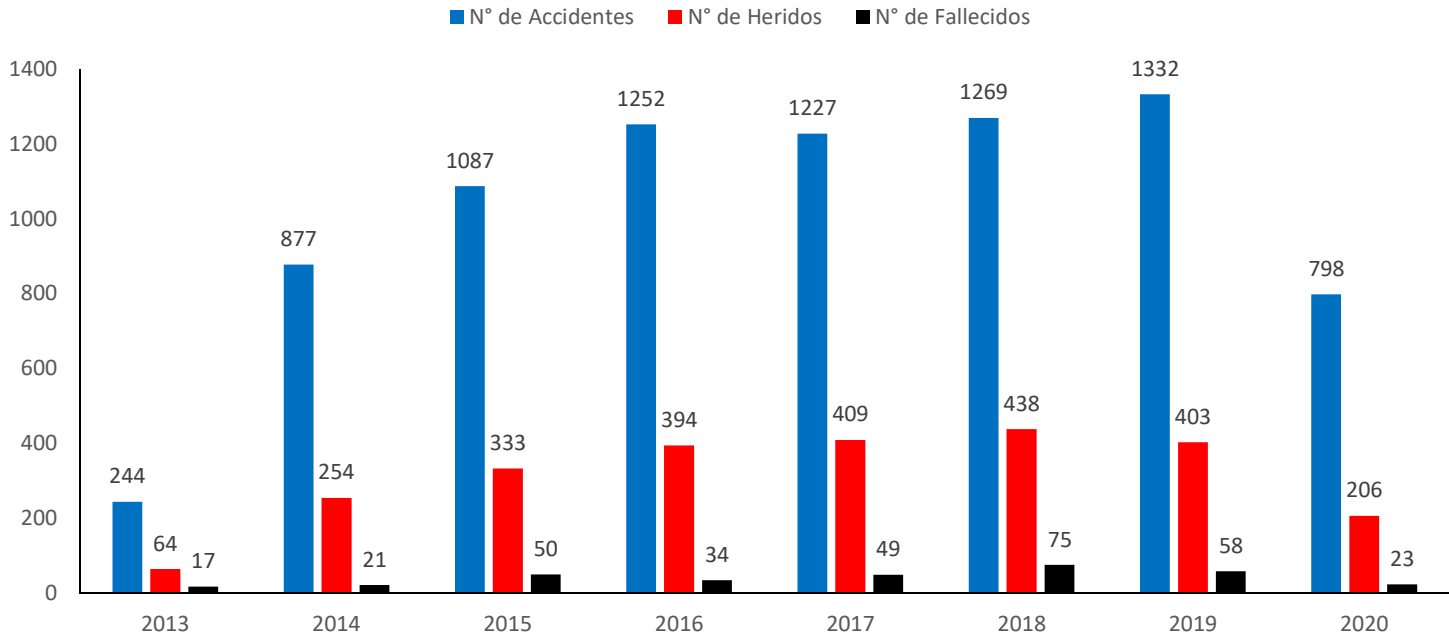
Fuente: Concesionario
 Datos: Desde Homologación de Formatos (Sep-2013) a octubre 2020
 Elaboración: Supervisión Estadística Financiera - GSF

REPORTE DE ACCIDENTES DE TRÁNSITO



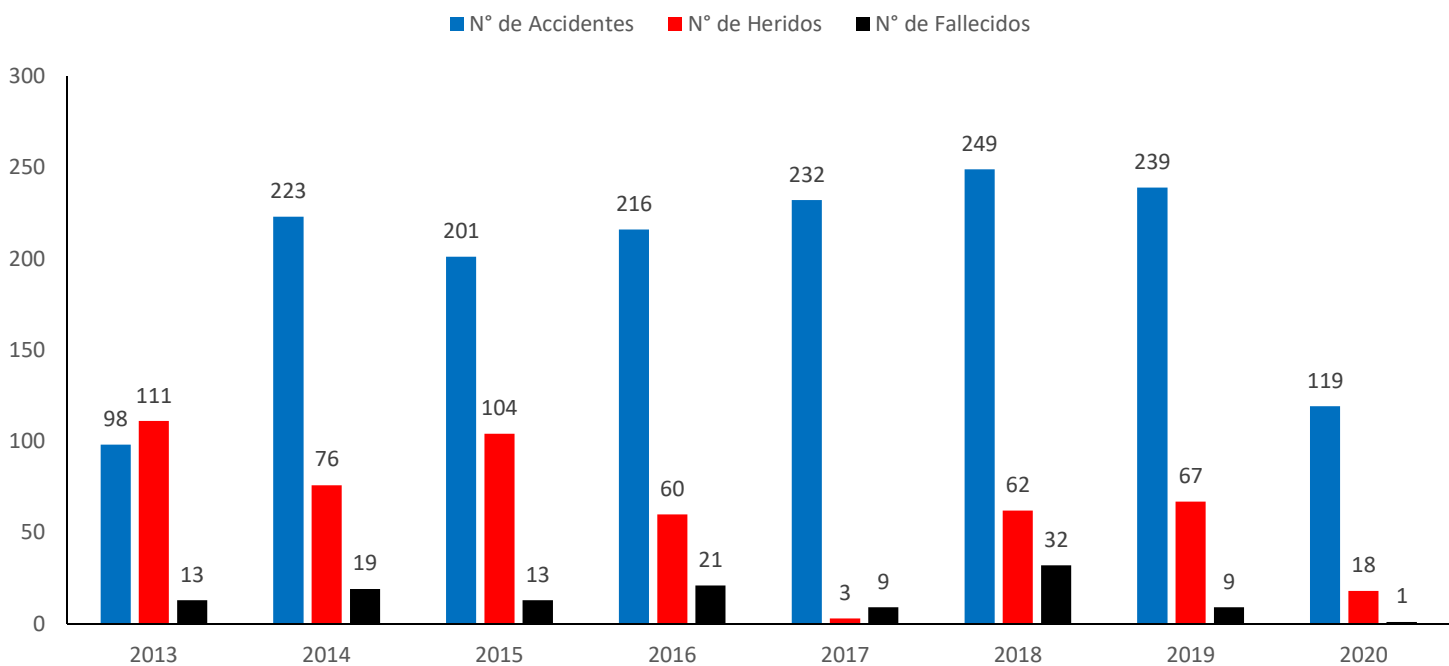
IIRSA Centro - Tramo 2

EVOLUCIÓN MENSUAL



Fuente: Concesionario
 Datos: Desde Homologación de Formatos (Sep-2013) a octubre 2020
 Elaboración: Supervisión Estadística Financiera - GSF

IIRSA Sur, Tramo 4: Azángaro-Inambari



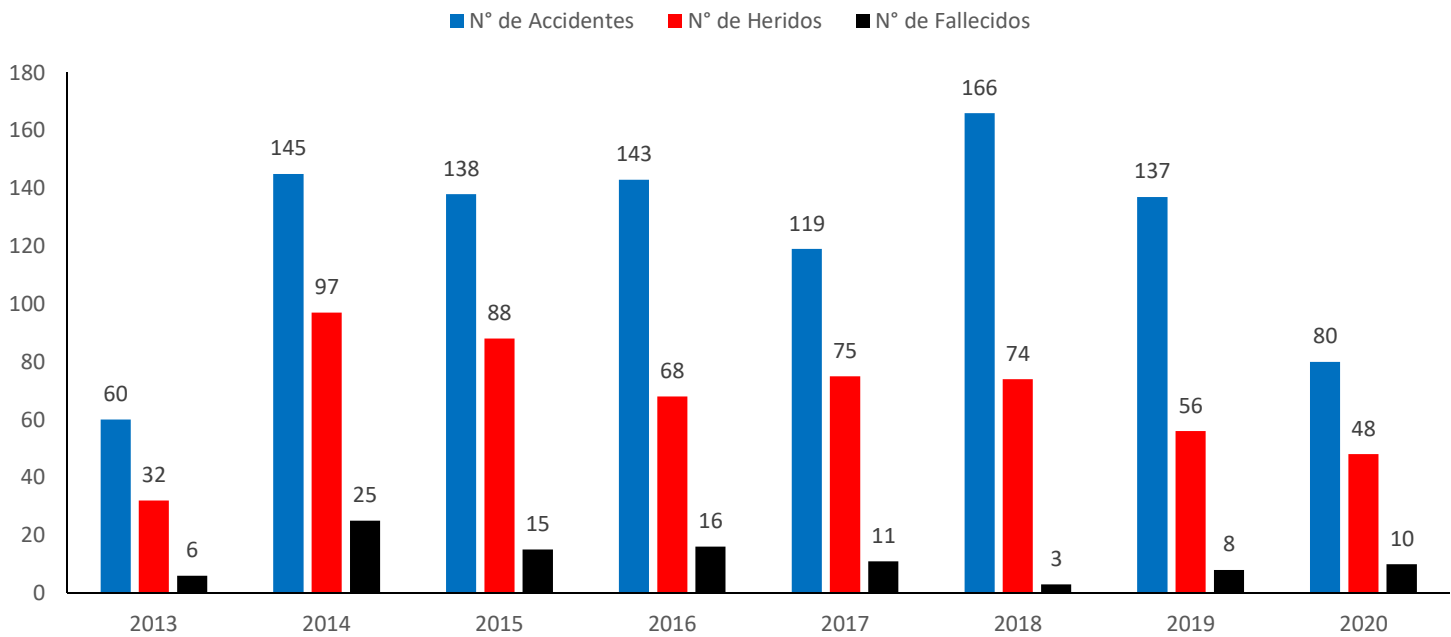
Fuente: Concesionario
 Datos: Desde Homologación de Formatos (Sep-2013) a octubre 2020
 Elaboración: Supervisión Estadística Financiera - GSF

REPORTE DE ACCIDENTES DE TRÁNSITO



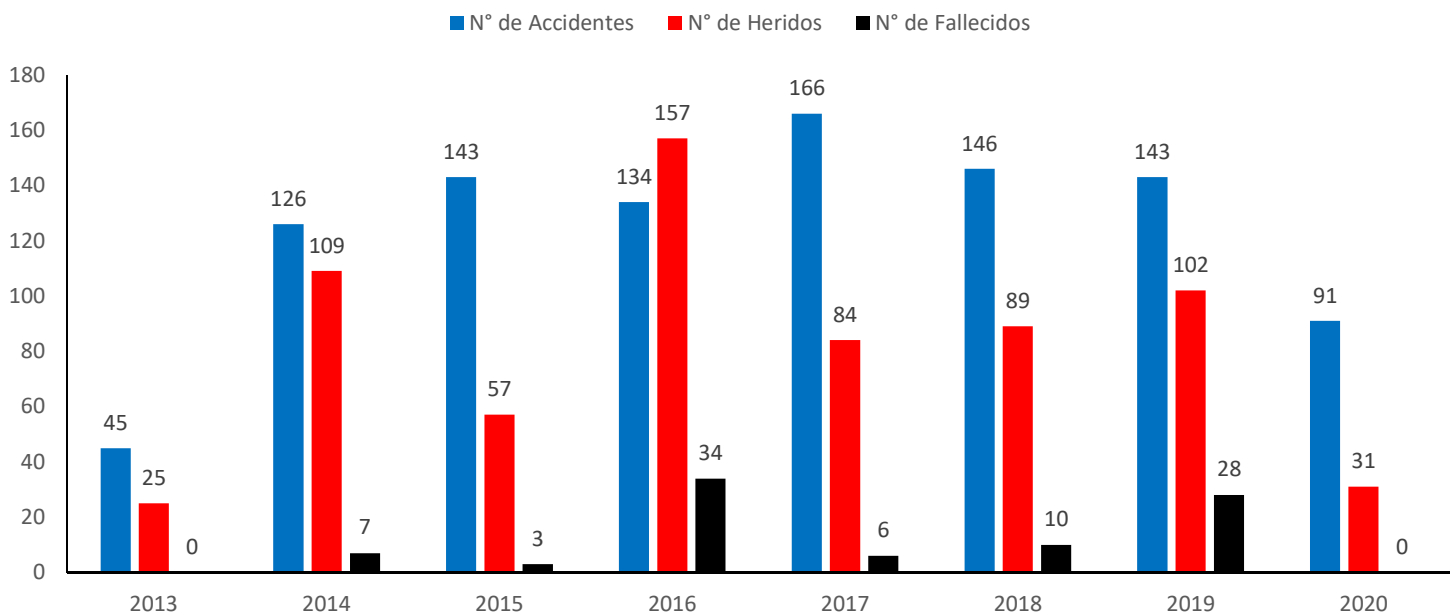
IIRSA Sur, Tramo 3: Inambari-Iñapari

EVOLUCIÓN MENSUAL



Fuente: Concesionario
 Datos: Desde Homologación de Formatos (Ago-2013) a octubre 2020
 Elaboración: Supervisión Estadística Financiera - GSF

IIRSA Sur, Tramo 2 : Urcos-Inambari



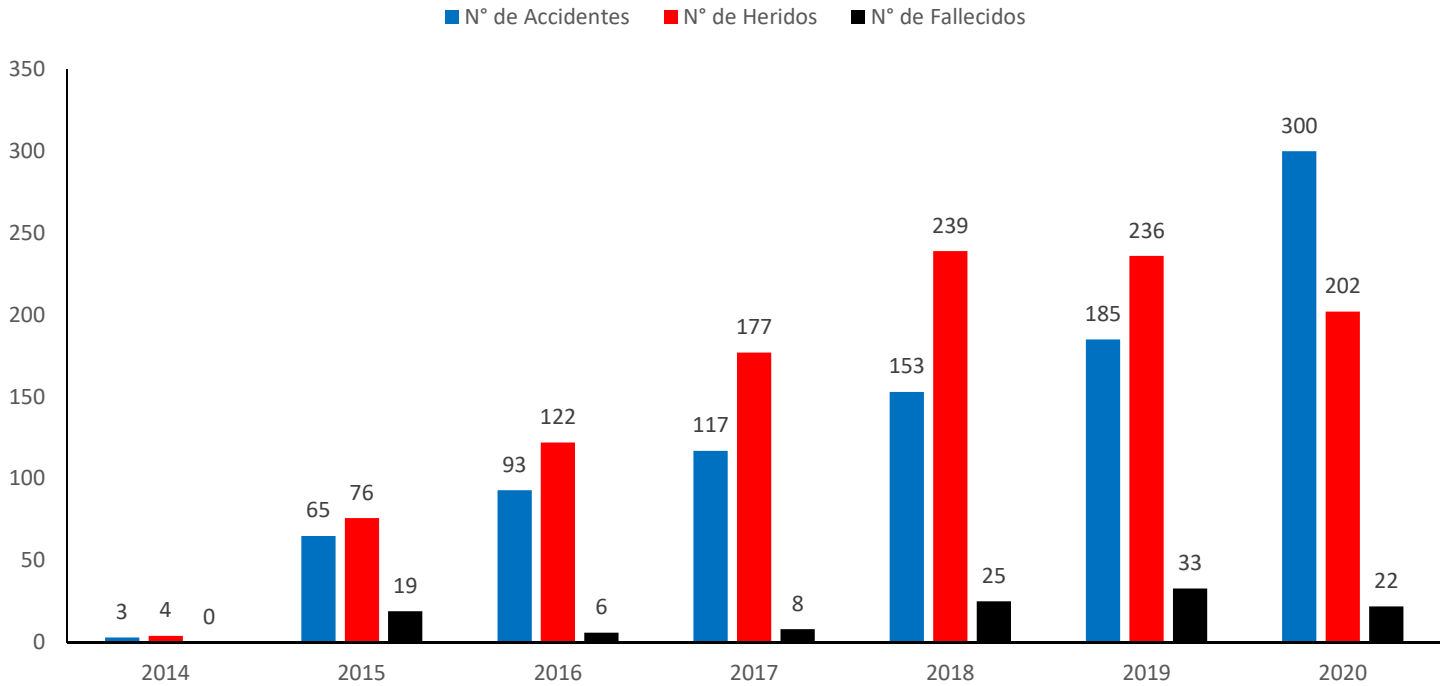
Fuente: Concesionario
 Datos: Desde Homologación de Formatos (Ago-2013) a octubre 2020
 Elaboración: Supervisión Estadística Financiera - GSF

REPORTE DE ACCIDENTES DE TRÁNSITO



● Longitudinal de la Sierra Tramo 2

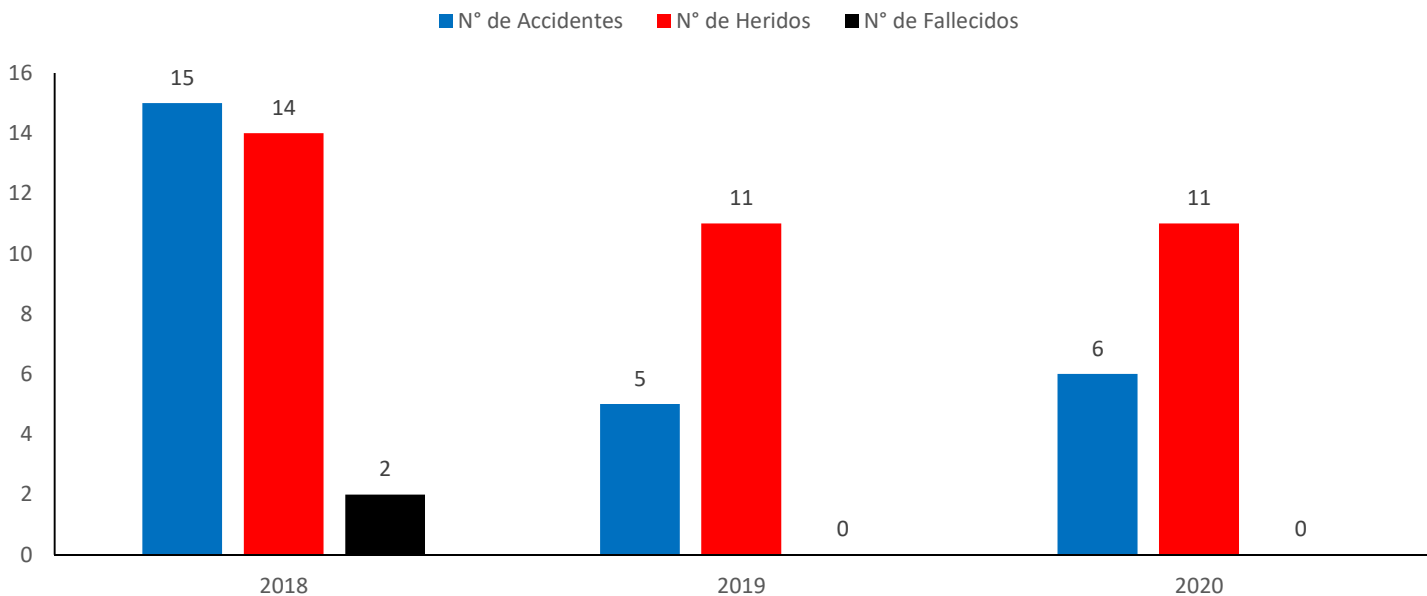
EVOLUCIÓN MENSUAL



Fuente: Concesionario

Elaboración: Supervisión Estadística Financiera - GSF

● Tramo Vial - Ovalo Chancay - Huaral - Acos



Fuente: Concesionario

Datos: Desde Marzo 2018 a octubre 2020

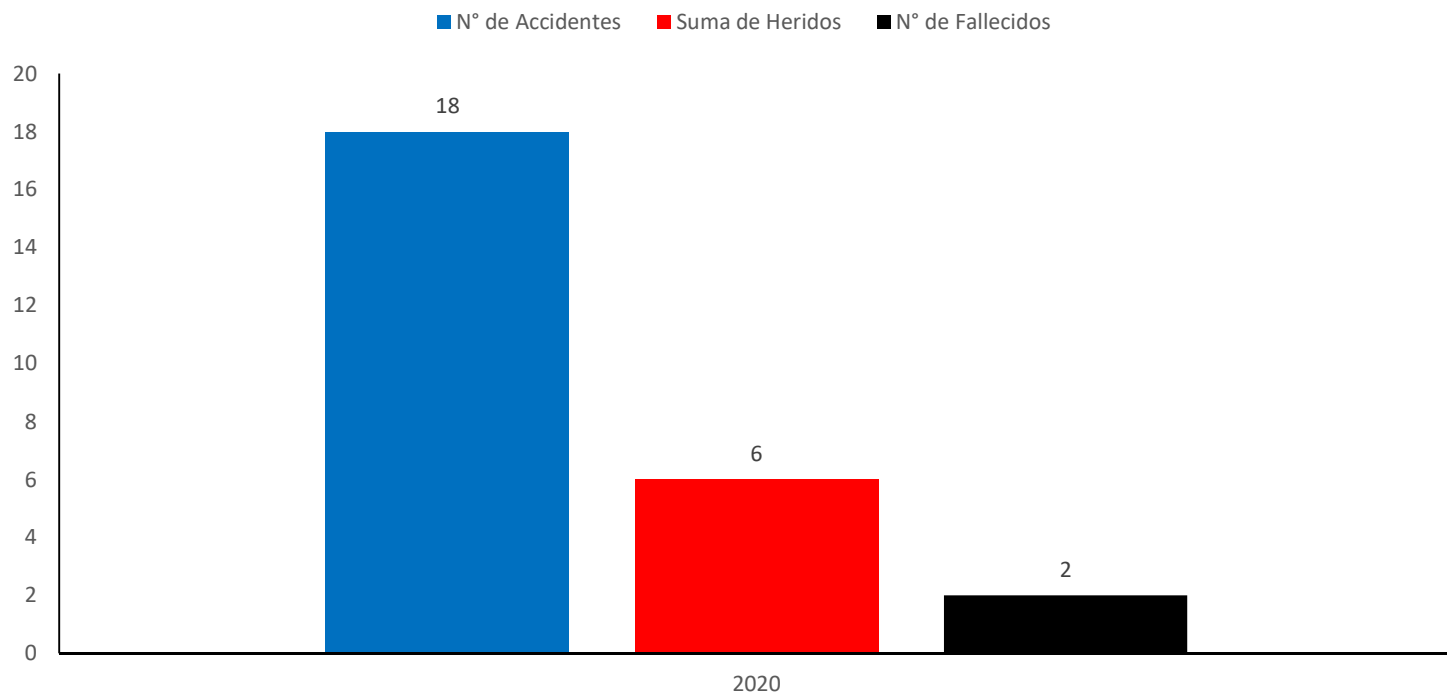
Elaboración: Supervisión Estadística Financiera - GSF

REPORTE DE ACCIDENTES DE TRÁNSITO



● Tramo Vial Desvío Quilca - La Concordia

EVOLUCIÓN MENSUAL



Fuente: Concesionario desde agosto 2020 a octubre 2020
Elaboración: Supervisión Estadística Financiera - GSF

REPORTE DE ACCIDENTES DE TRÁNSITO



Ranking de Concesiones* Acumulado de Enero – octubre 2020

Concesiones	N° Accidentes	N° Heridos	N° Fallecidos
IC2	798	206	23
INO	418	211	24
RV5	418	353	29
RV6	328	282	22
RV4	312	348	30
IS1	311	81	25
LS2	300	202	22
IS5	278	216	54
IS4	119	18	1
ASO	114	193	27
IS2	91	31	0
IS3	81	48	10
DAM	19	6	2
BAC	13	2	2
CHA	12	11	0
Total	3612	2208	271

* - Concesión del Tramo Vial Devío Quilca-La Concordia-COVINCA comenzó a emitir el Reporte de Accidentes de Tránsito desde agosto 2020.
 - Concesión Tramo Vial: Mocupe – Oyotún no ha presentado accidentes hasta el momento

4

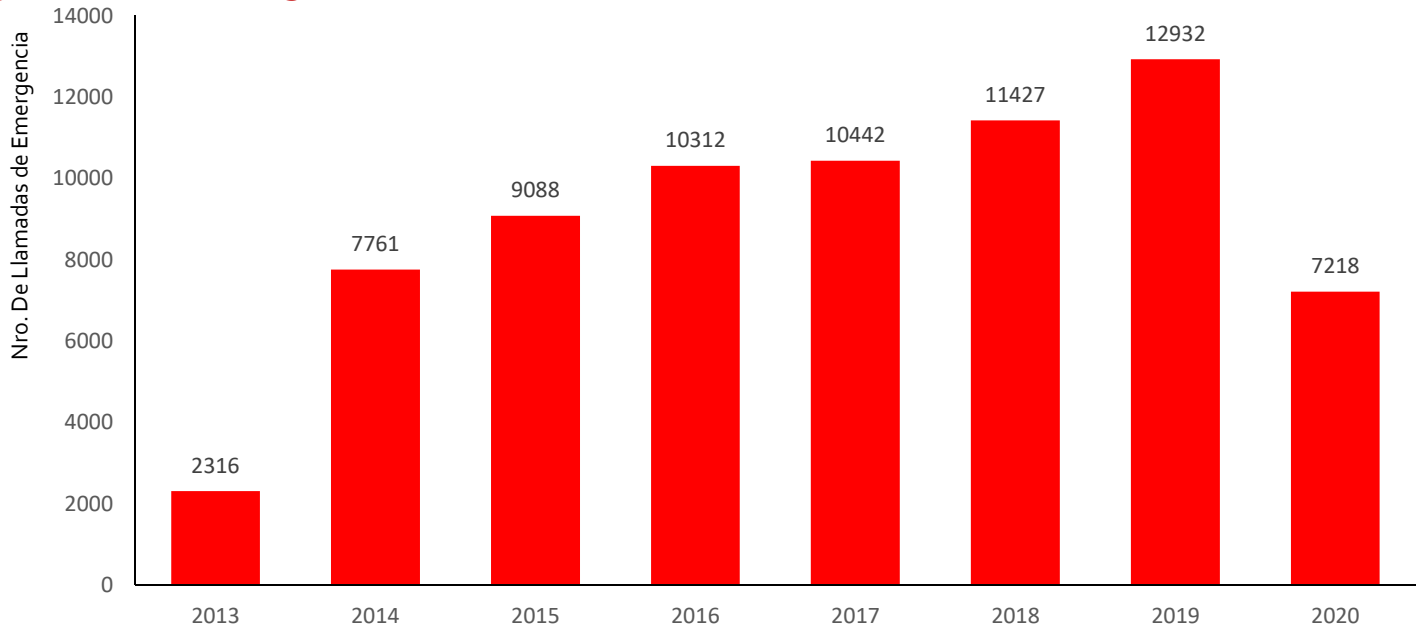
REPORTE DE LLAMADAS DE EMERGENCIA

REPORTE DE LLAMADAS DE EMERGENCIA



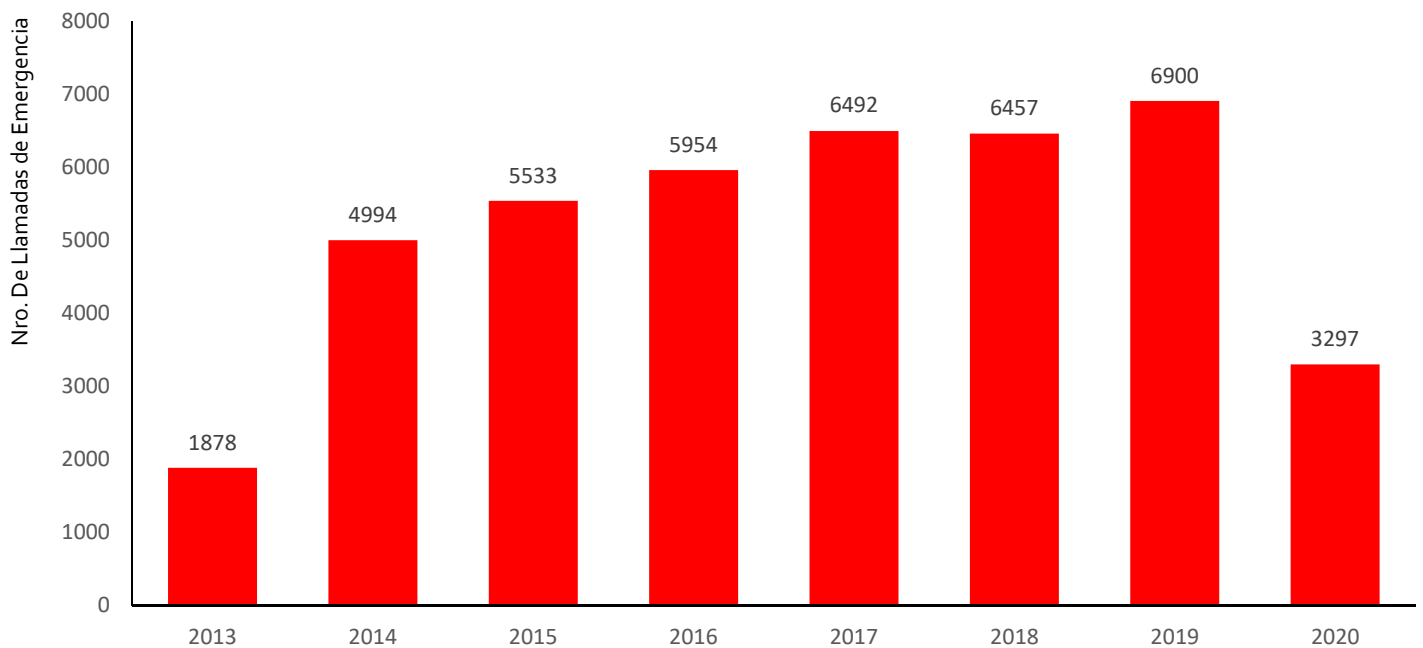
EVOLUCIÓN MENSUAL

Red Vial N° 5 - Tramo Ancón-Huacho-Pativilca



Fuente: Concesionario
Datos: Desde Homologación de Formatos (Sep-2013) a octubre 2020
Elaboración: Supervisión Estadística Financiera - GSF

Red Vial N° 6 - Pucusana-Cerro Azul-Ica



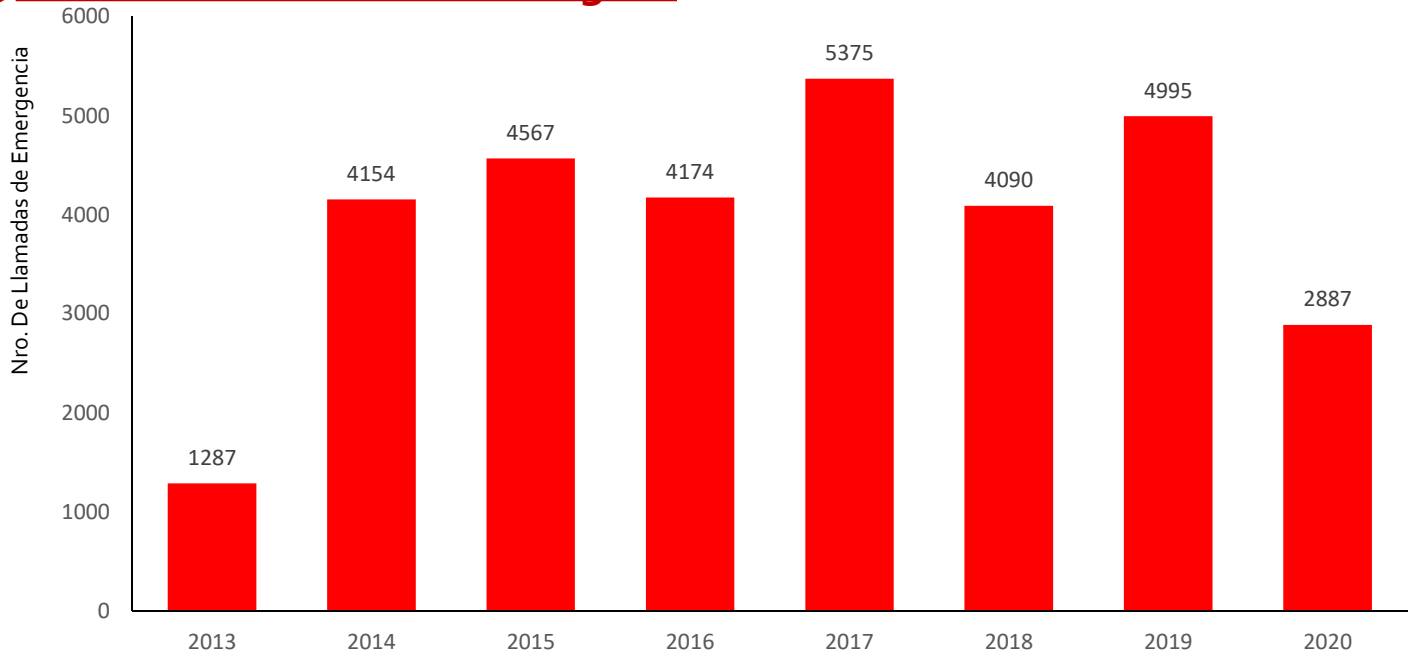
Fuente: Concesionario
Datos: Desde Homologación de Formatos (Sep-2013) a octubre 2020
Elaboración: Supervisión Estadística Financiera - GSF

REPORTE DE LLAMADAS DE EMERGENCIA



EVOLUCIÓN MENSUAL

IIRSA Norte: Paita-Yurimaguas

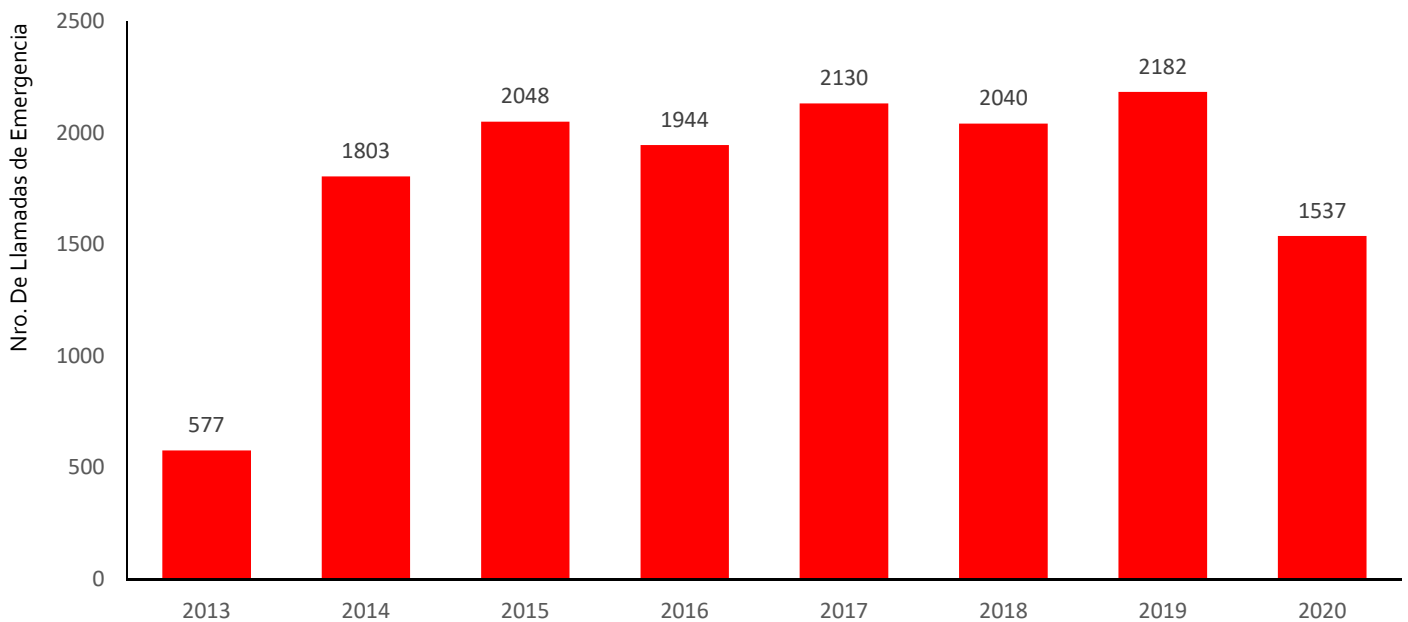


Fuente: Concesionario

Datos: Desde Homologación de Formatos (Sep-2013) a octubre 2020

Elaboración: Supervisión Estadística Financiera - GSF

IIRSA Sur, Tramo 1: Marcona - Urcos



Fuente: Concesionario

Datos: Desde Homologación de Formatos (Sep-2013) a octubre 2020

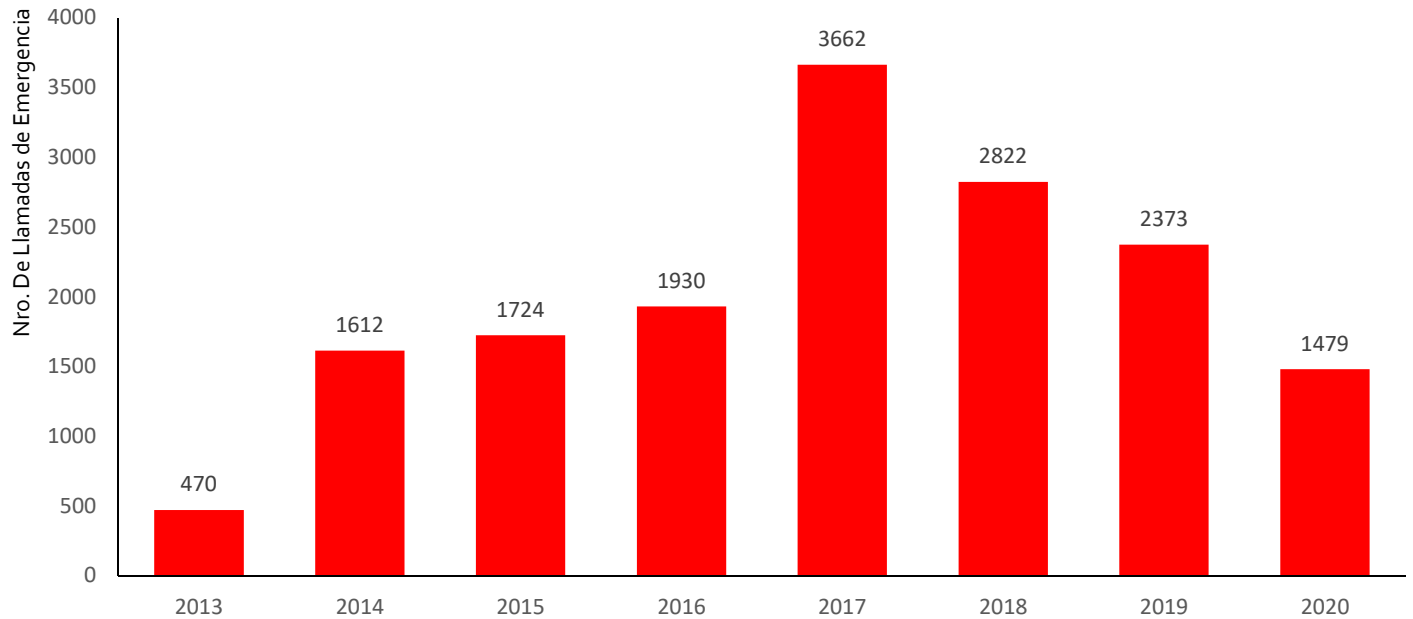
Elaboración: Supervisión Estadística Financiera - GSF

REPORTE DE LLAMADAS DE EMERGENCIA



EVOLUCIÓN MENSUAL

IIRSA Sur, Tramo 5: Ilo, Matarani - Azángaro

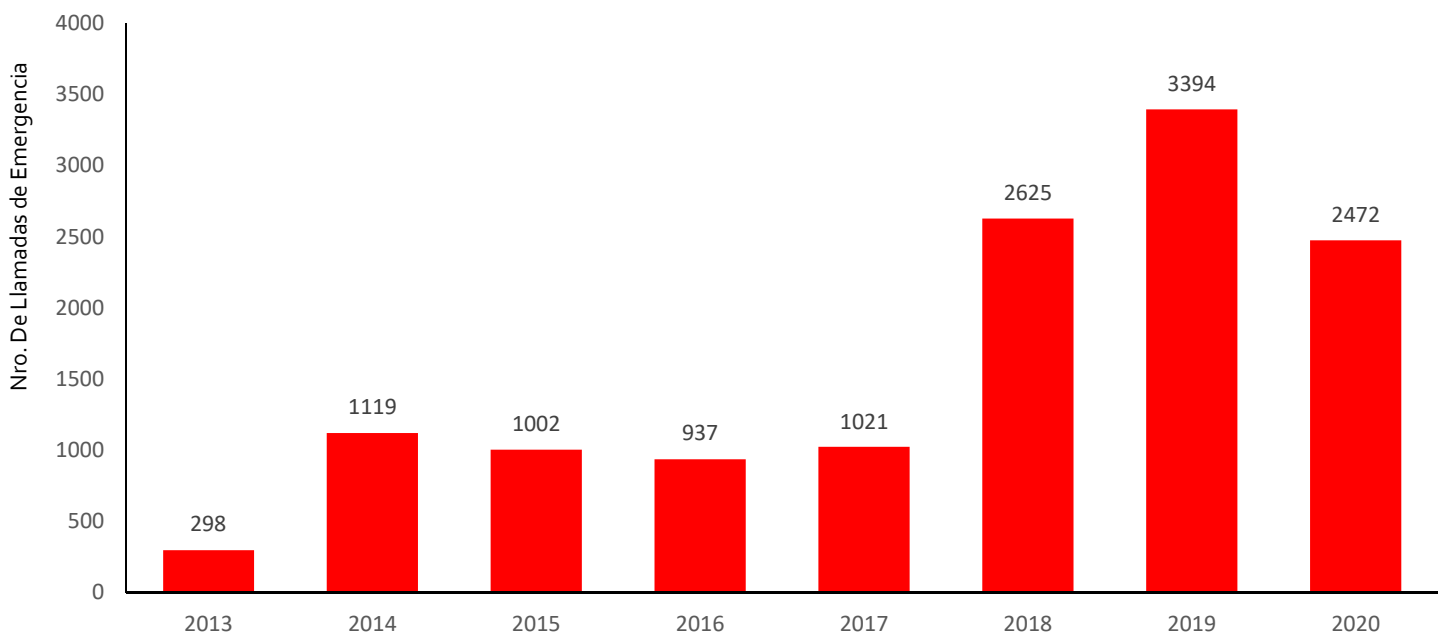


Fuente: Concesionario

Datos: Desde Homologación de Formatos (Sep-2013) a octubre 2020

Elaboración: Supervisión Estadística Financiera - GSF

Red Vial N° 4 - Pativilca - Puerto Salaverry



Fuente: Concesionario

Datos: Desde Homologación de Formatos (Sep-2013) a octubre 2020

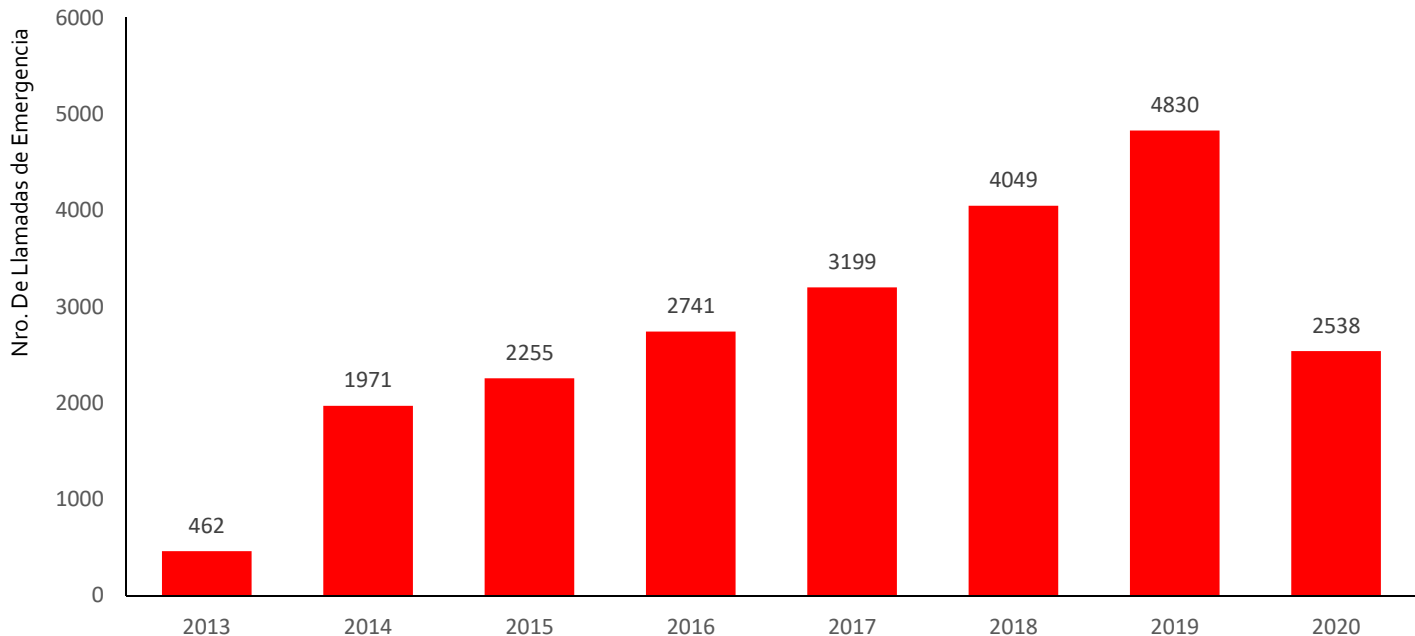
Elaboración: Supervisión Estadística Financiera - GSF

REPORTE DE LLAMADAS DE EMERGENCIA



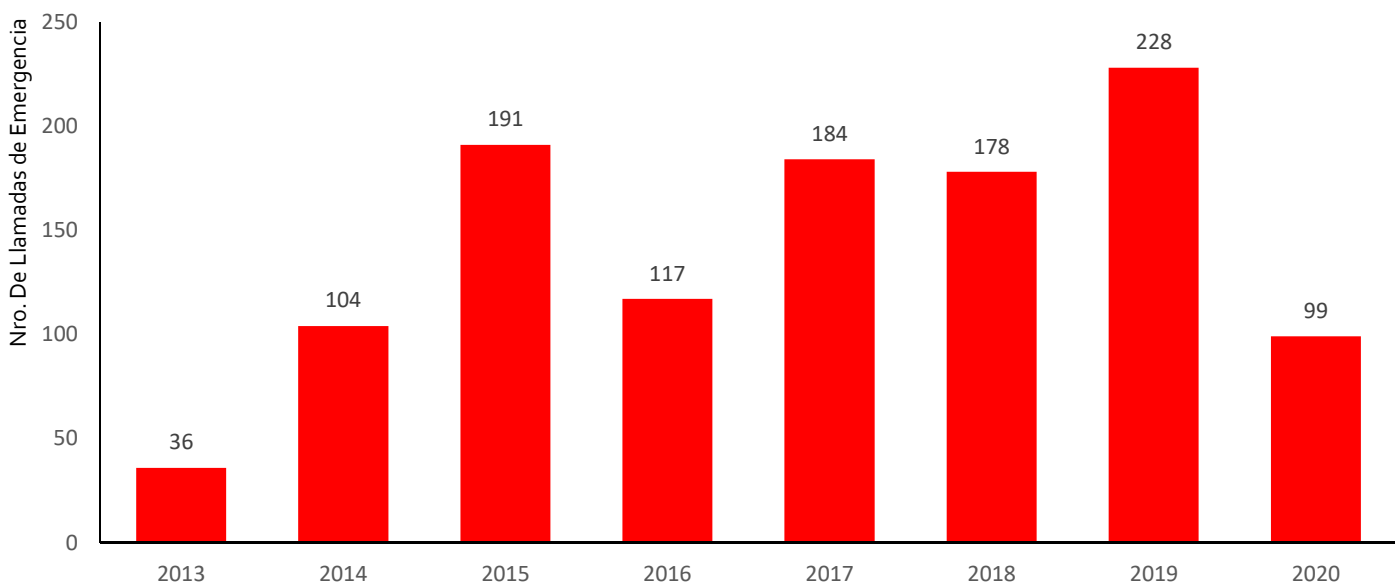
EVOLUCIÓN MENSUAL

Autopista del Sol - Trujillo-Sullana



Fuente: Concesionario
Datos: Desde Homologación de Formatos (Sep-2013) a octubre 2020
Elaboración: Supervisión Estadística Financiera - GSF

Buenos Aires-Canchaque



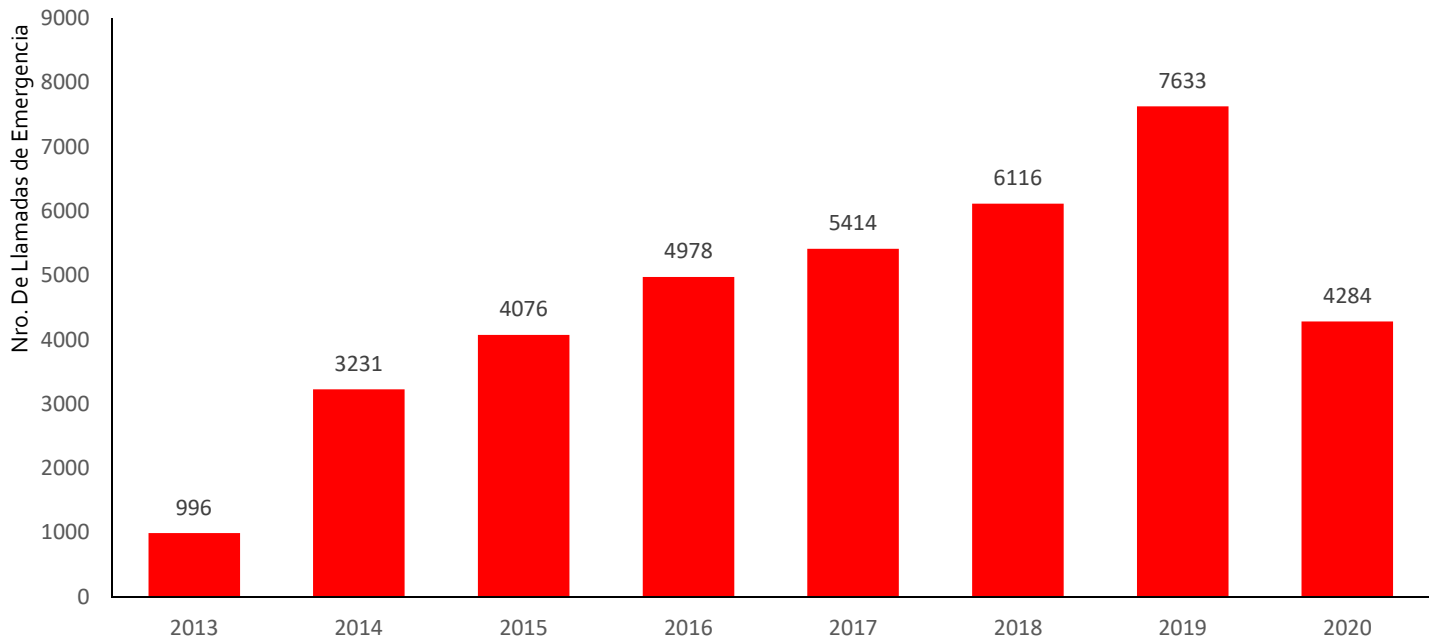
Fuente: Concesionario
Datos: Desde Homologación de Formatos (Sep-2013) a octubre 2020
Elaboración: Supervisión Estadística Financiera - GSF

REPORTE DE LLAMADAS DE EMERGENCIA



EVOLUCIÓN MENSUAL

IIRSA Centro - Tramo 2

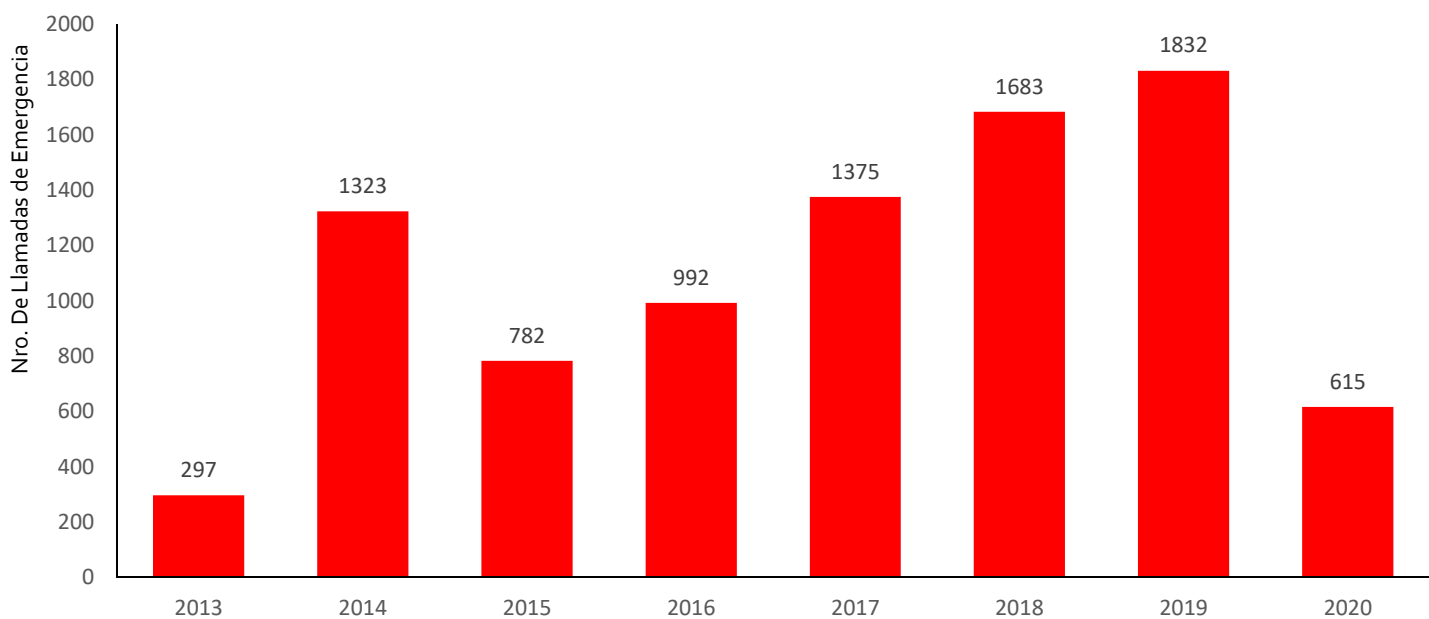


Fuente: Concesionario

Datos: Desde Homologación de Formatos (Sep-2013) a octubre 2020

Elaboración: Supervisión Estadística Financiera - GSF

IIRSA Sur, Tramo 4: Azángaro-Inambari



Fuente: Concesionario

Datos: Desde Homologación de Formatos (Sep-2013) a octubre 2020

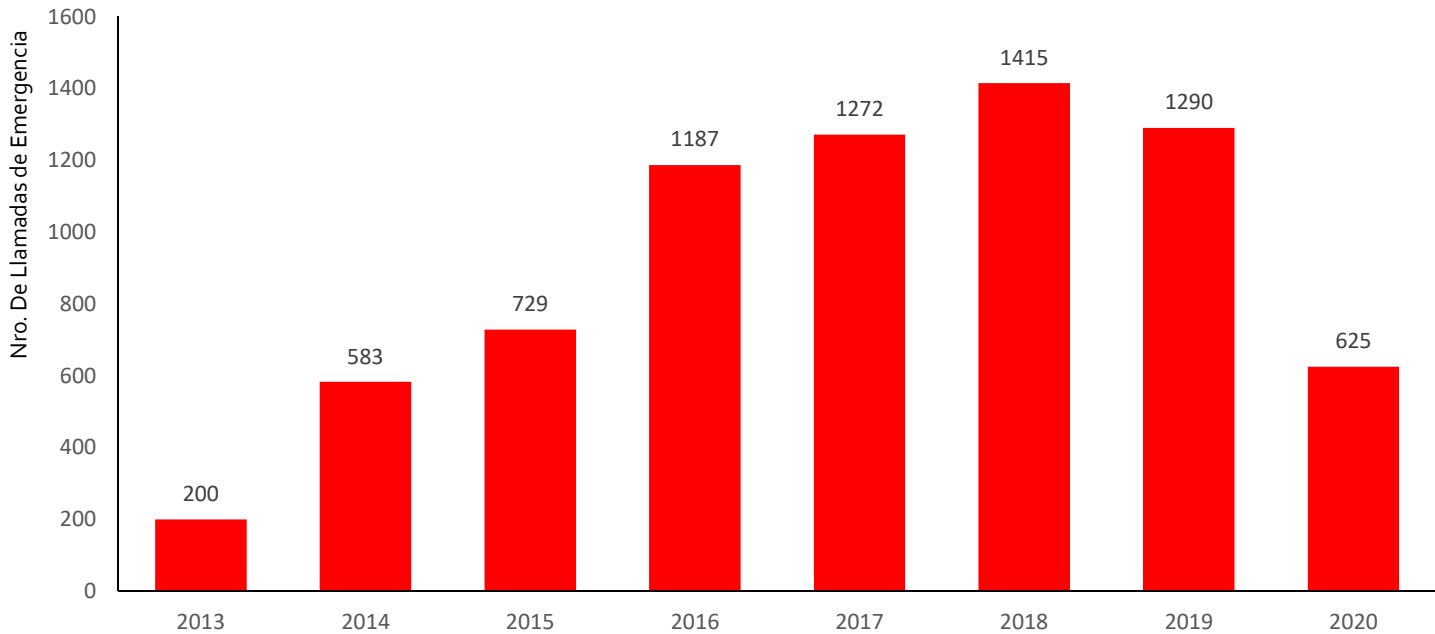
Elaboración: Supervisión Estadística Financiera - GSF

REPORTE DE LLAMADAS DE EMERGENCIA



EVOLUCIÓN MENSUAL

IIRSA Sur, Tramo 3: Inambari-Iñapari

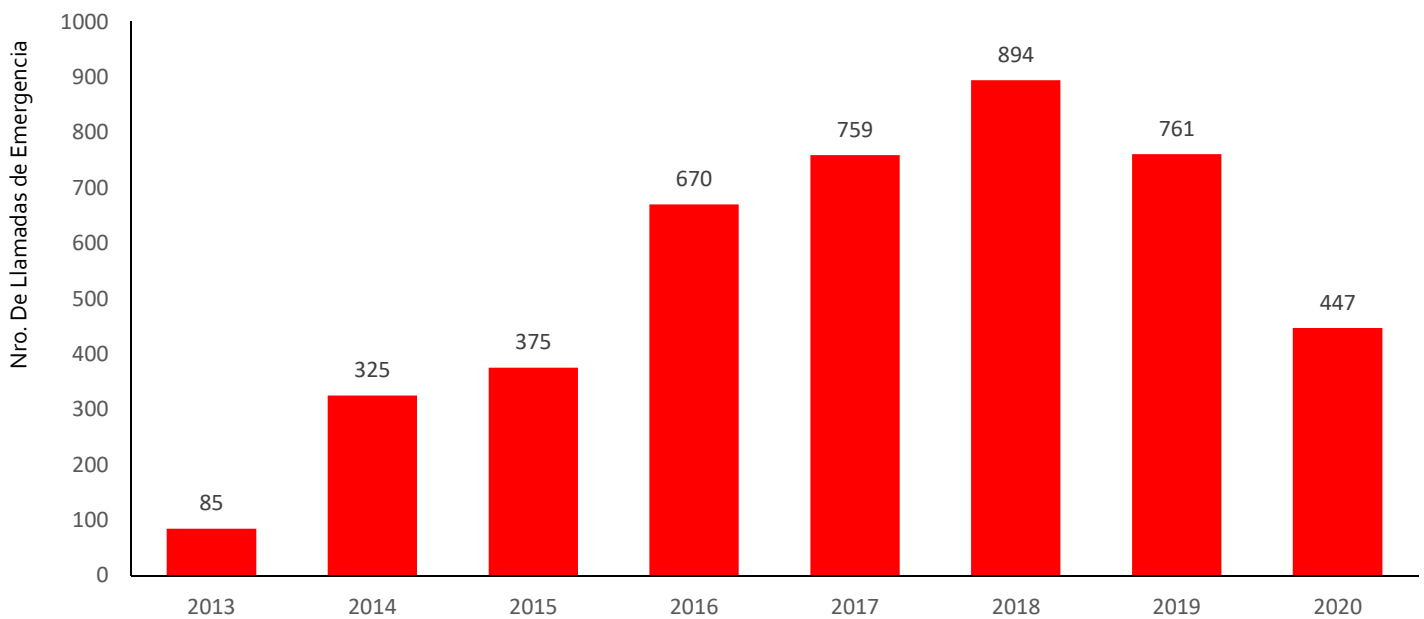


Fuente: Concesionario

Datos: Desde Homologación de Formatos (Sep-2013) a octubre 2020

Elaboración: Supervisión Estadística Financiera - GSF

IIRSA Sur, Tramo 2 : Urcos-Inambari



Fuente: Concesionario

Datos: Desde Homologación de Formatos (Sep-2013) a octubre 2020

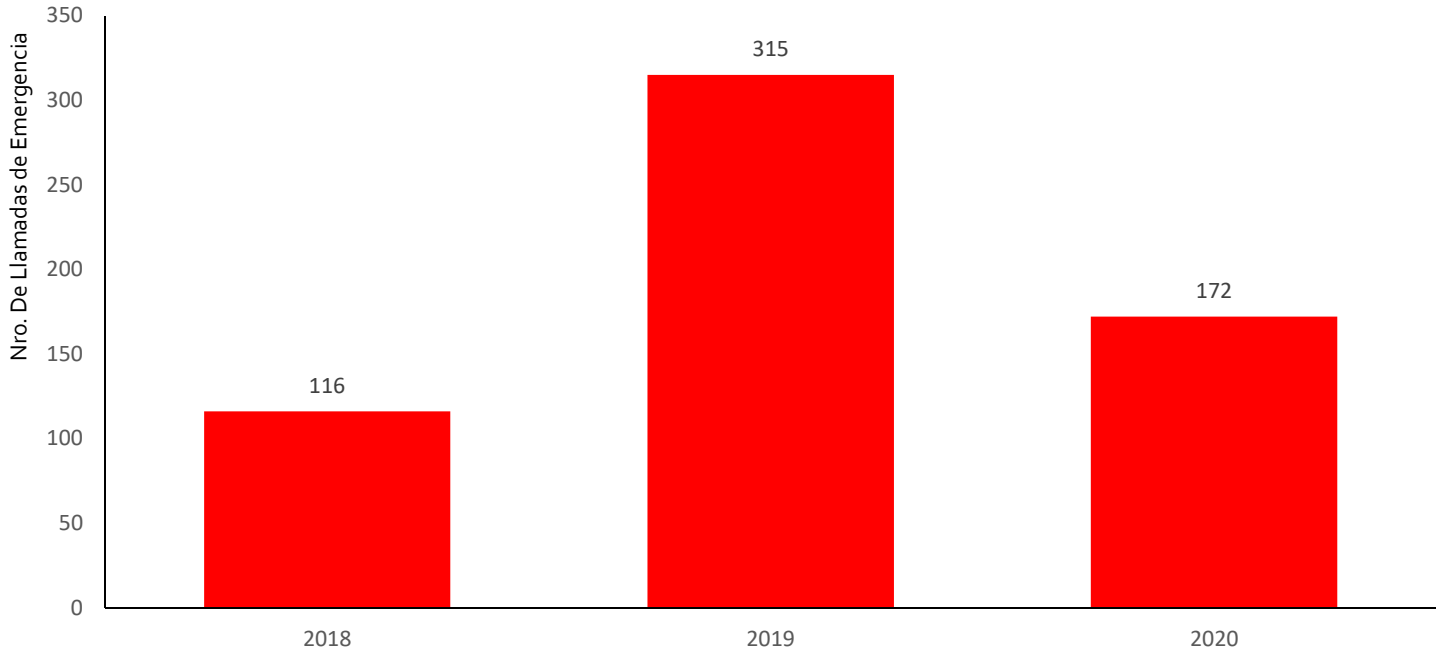
Elaboración: Supervisión Estadística Financiera - GSF

REPORTE DE LLAMADAS DE EMERGENCIA



EVOLUCIÓN MENSUAL

● Tramo Vial - Ovalo Chancay - Huaral - Acos

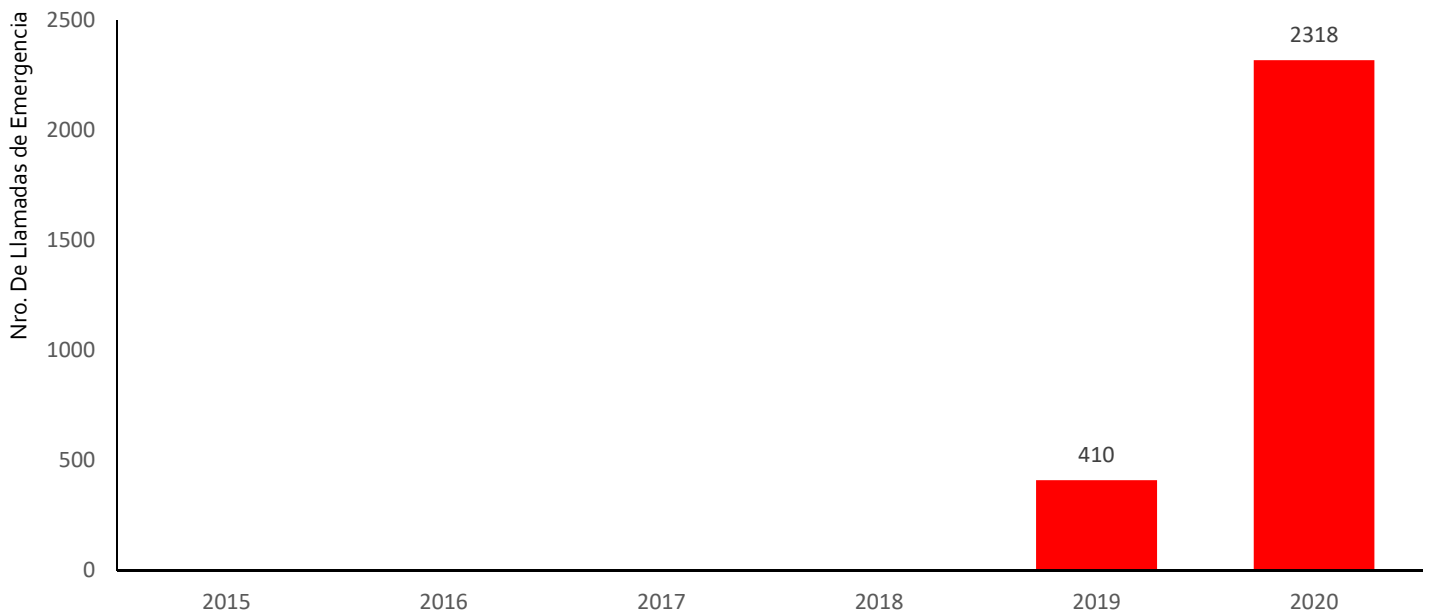


Fuente: Concesionario

Datos: Desde Marzo 2018 a octubre 2020

Elaboración: Supervisión Estadística Financiera - GSF

● Longitudinal de la Sierra Tramo 2



Fuente: Concesionario

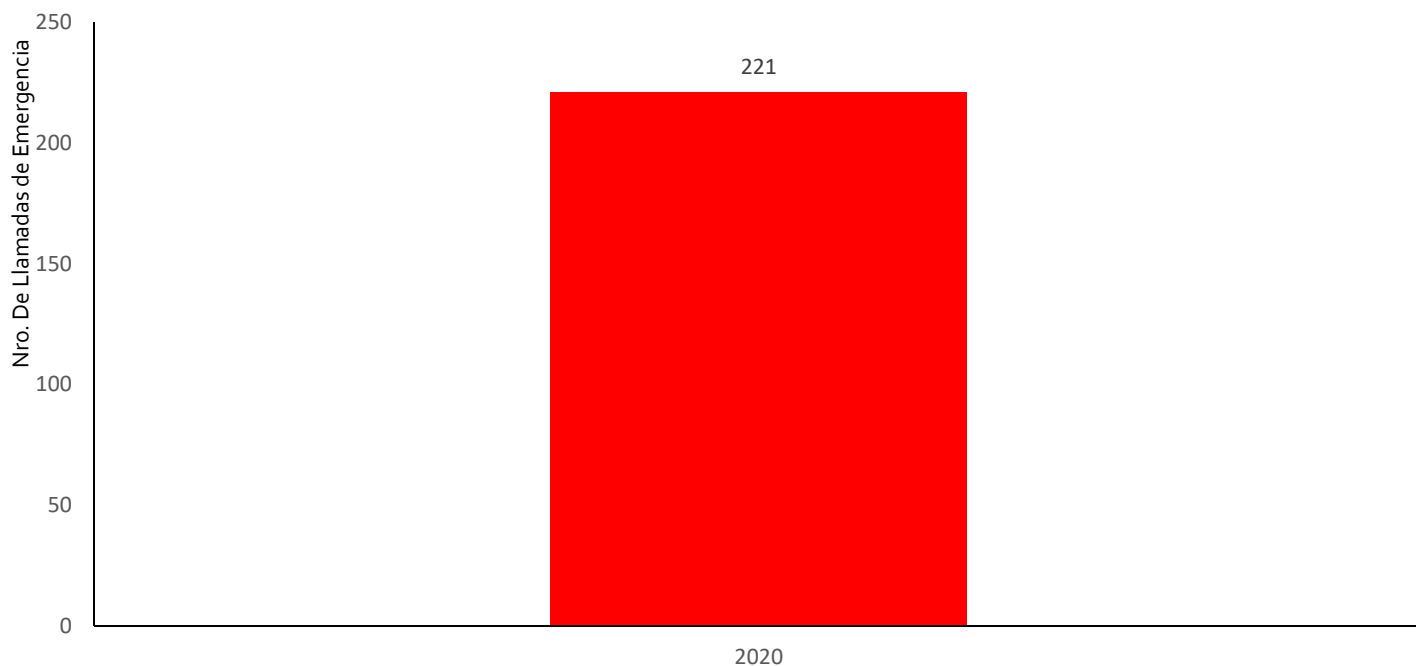
Elaboración: Supervisión Estadística Financiera - GSF

REPORTE DE LLAMADAS DE EMERGENCIA



EVOLUCIÓN MENSUAL

Tramo Vial Desvío Quilca - La Concordia

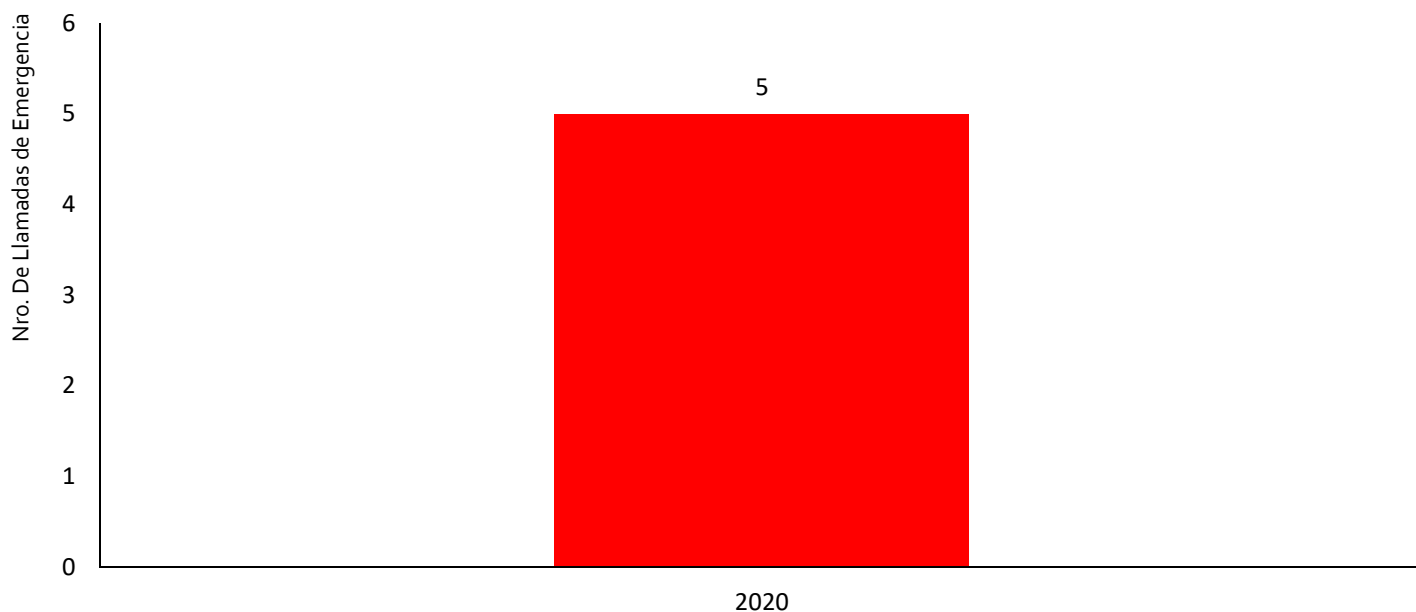


Fuente: Concesionario

Datos: Desde agosto 2020 a octubre 2020

Elaboración: Supervisión Estadística Financiera - GSF

Tramo Vial: Mocupe – Oyotún



Fuente: Concesionario

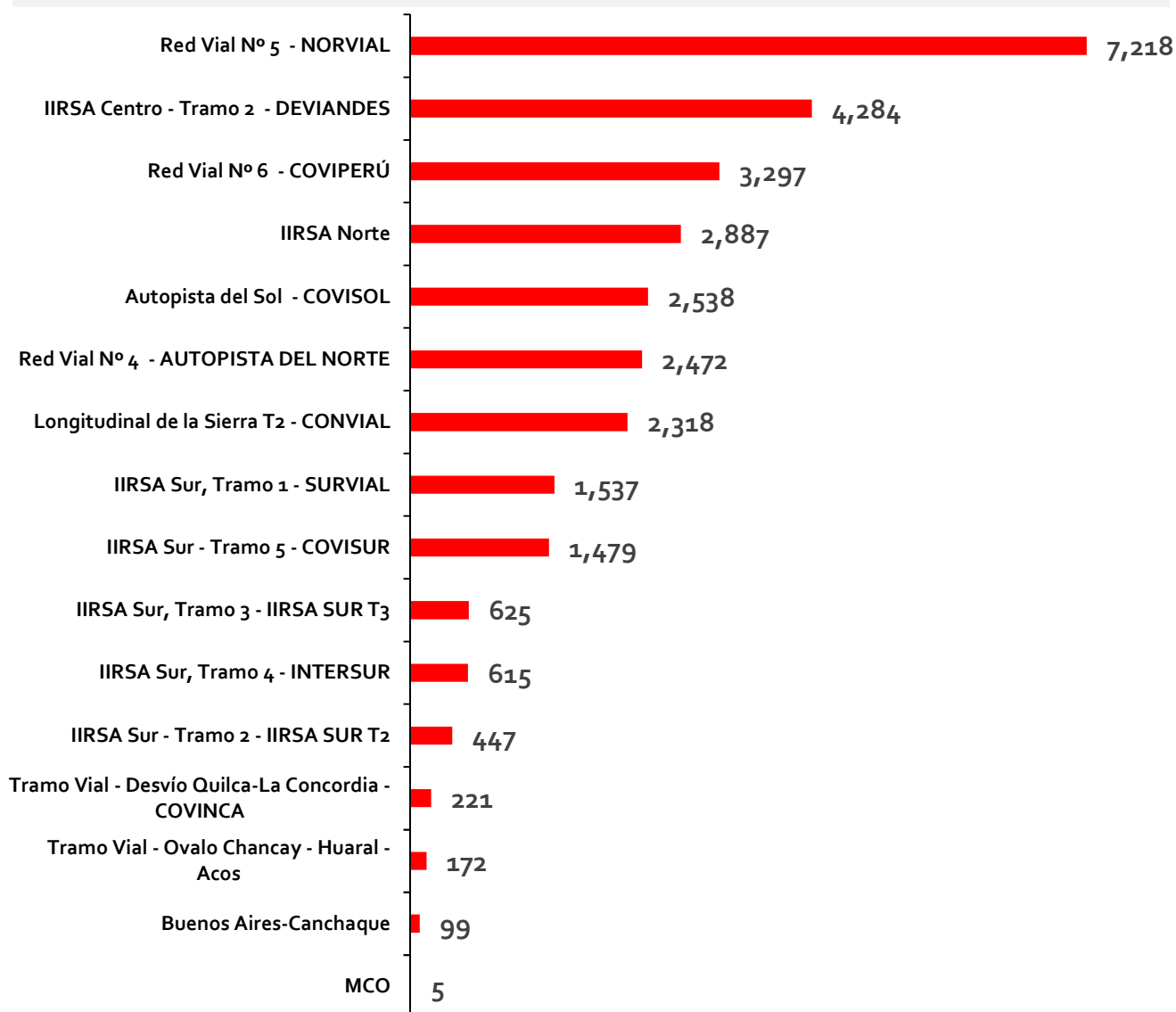
Datos: Desde agosto 2020 a octubre 2020

Elaboración: Supervisión Estadística Financiera - GSF

REPORTE DE LLAMADAS DE EMERGENCIA



Ranking de Concesiones* N° Llamadas de Emergencia Acumulado de Enero – octubre 2020



* - Concesión del Tramo Vial Desvío Quilca-La Concordia-COVINCA y Tramo Vial: Mocupe – Oyotún comenzaron a remitir el Reporte de Llamadas de emergencia desde agosto 2020.

5

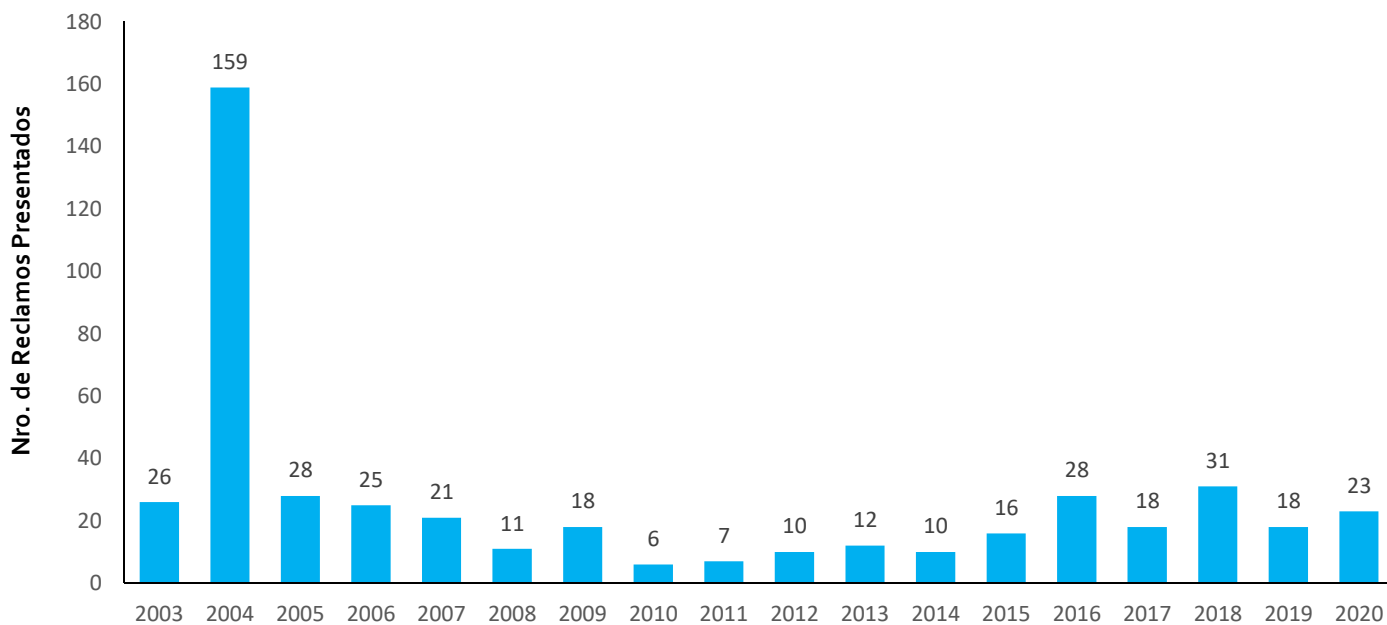
**REPORTE DE
RECLAMOS**

REPORTE DE RECLAMOS



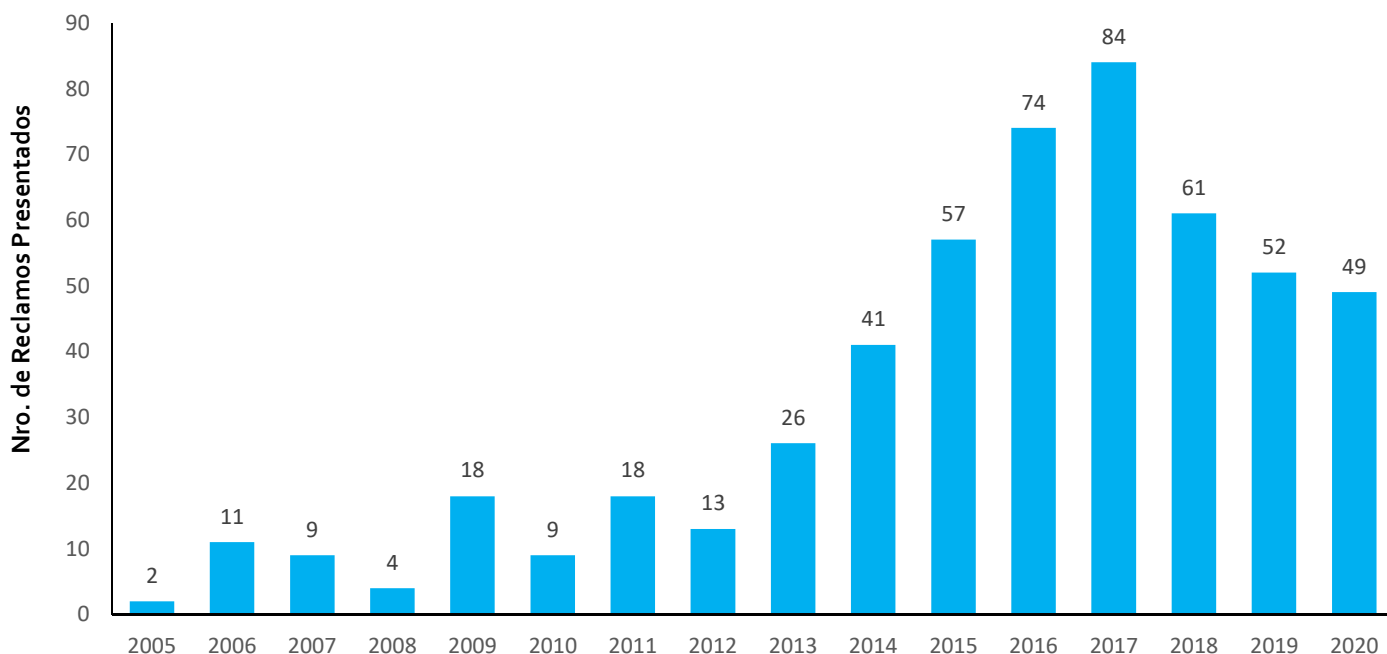
EVOLUCIÓN ANUAL

● Red Vial N° 5 - Tramo Ancón-Huacho-Pativilca



Fuente: Concesionario
Elaboración: Supervisión Estadística Financiera - GSF

● Red Vial N° 6 - Pucusana-Cerro Azul-Ica



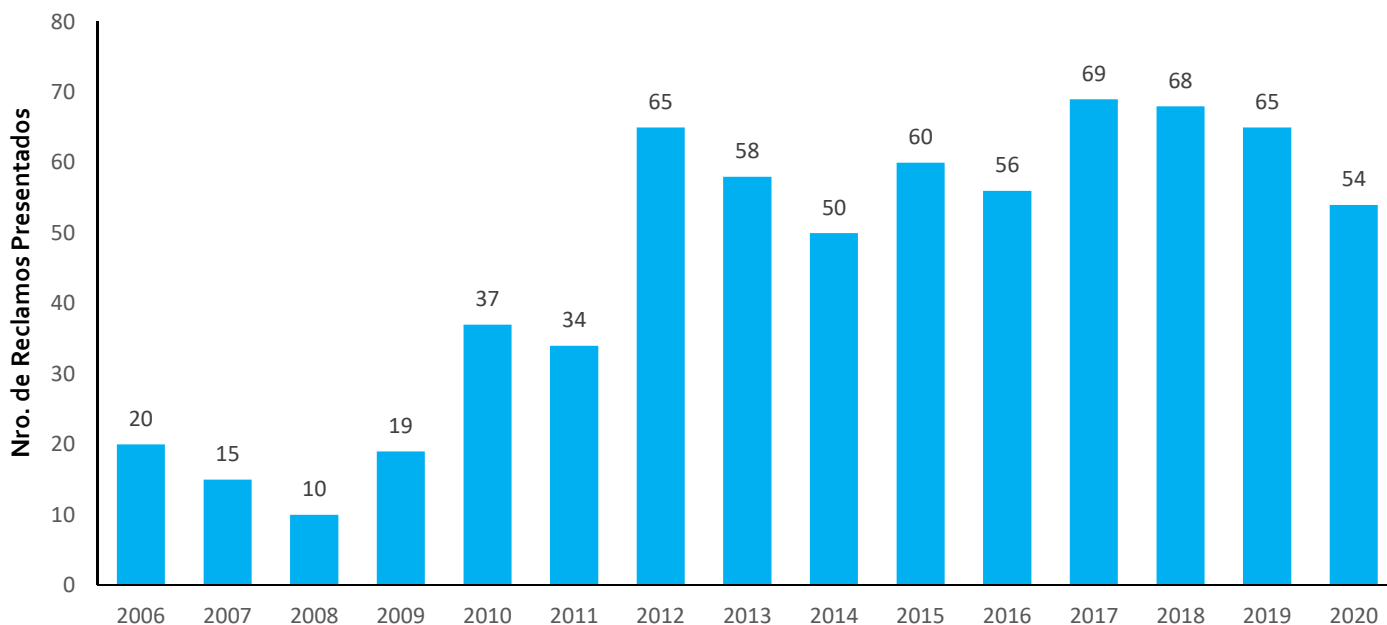
Fuente: Concesionario
Elaboración: Supervisión Estadística Financiera - GSF

REPORTE DE RECLAMOS



EVOLUCIÓN ANUAL

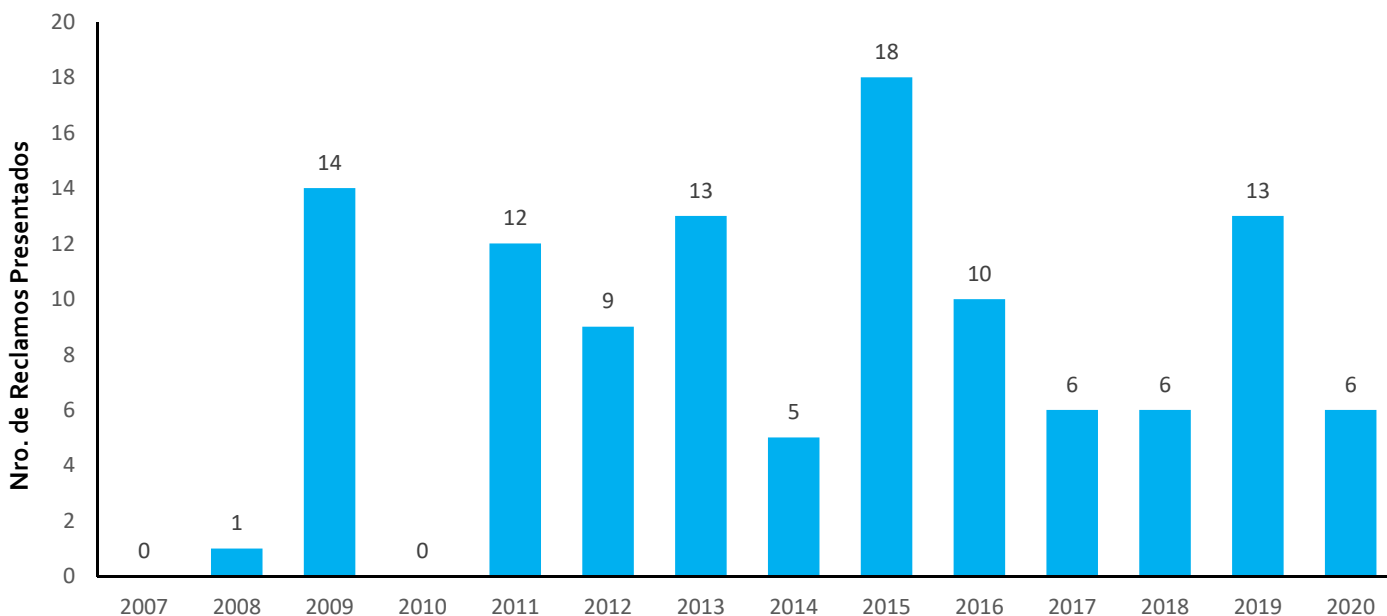
IIRSA Norte: Paita-Yurimaguas



Fuente: Concesionario

Elaboración: Supervisión Estadística Financiera - GSF

IIRSA Sur, Tramo 1: Marcona - Urcos



Fuente: Concesionario

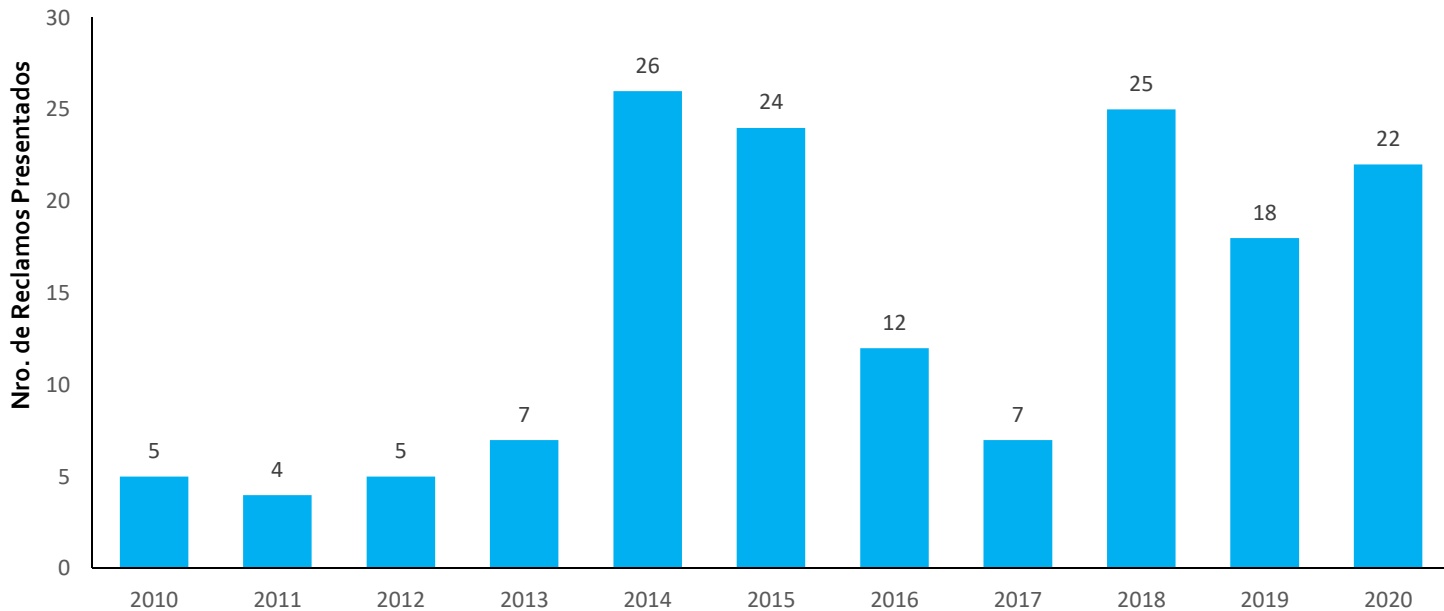
Elaboración: Supervisión Estadística Financiera - GSF

REPORTE DE RECLAMOS



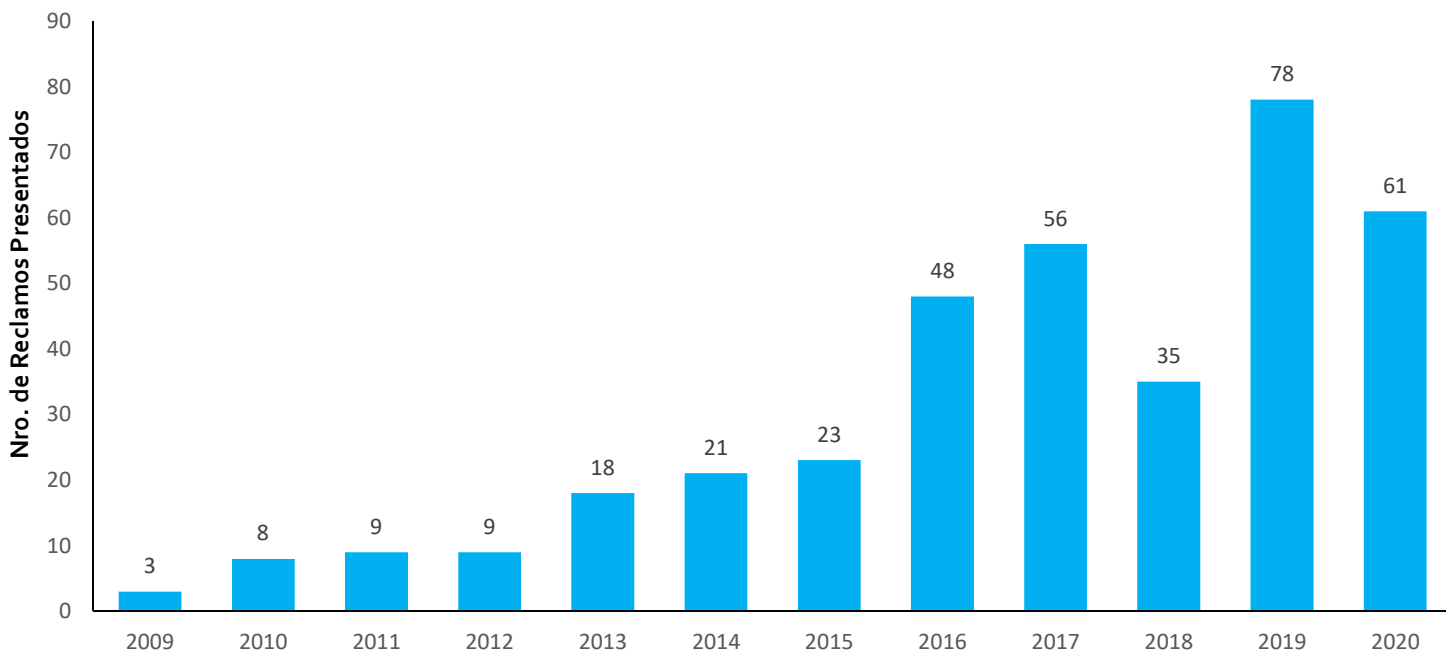
IIRSA Sur, Tramo 5: Ilo, Matarani - Azángaro

EVOLUCIÓN ANUAL



Fuente: Concesionario
Elaboración: Supervisión Estadística Financiera - GSF

Red Vial N° 4 - Pativilca - Puerto Salaverry



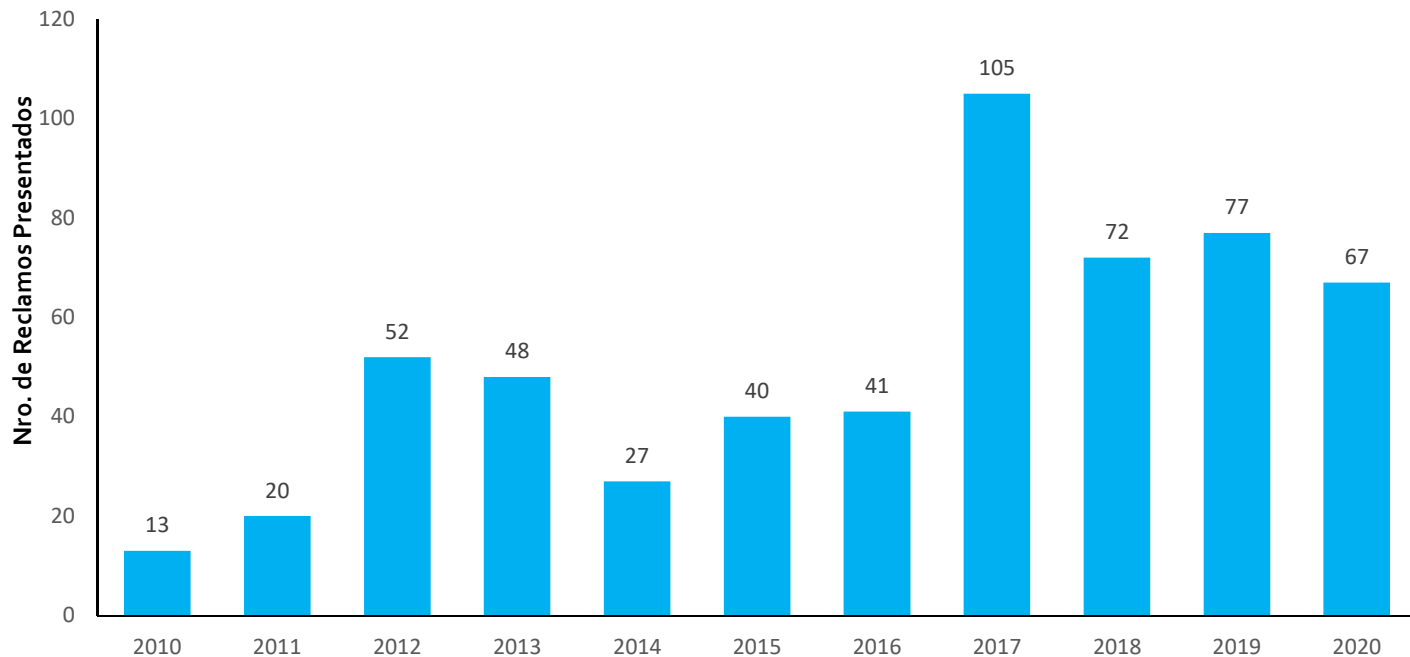
Fuente: Concesionario
Elaboración: Supervisión Estadística Financiera - GSF

REPORTE DE RECLAMOS



EVOLUCIÓN ANUAL

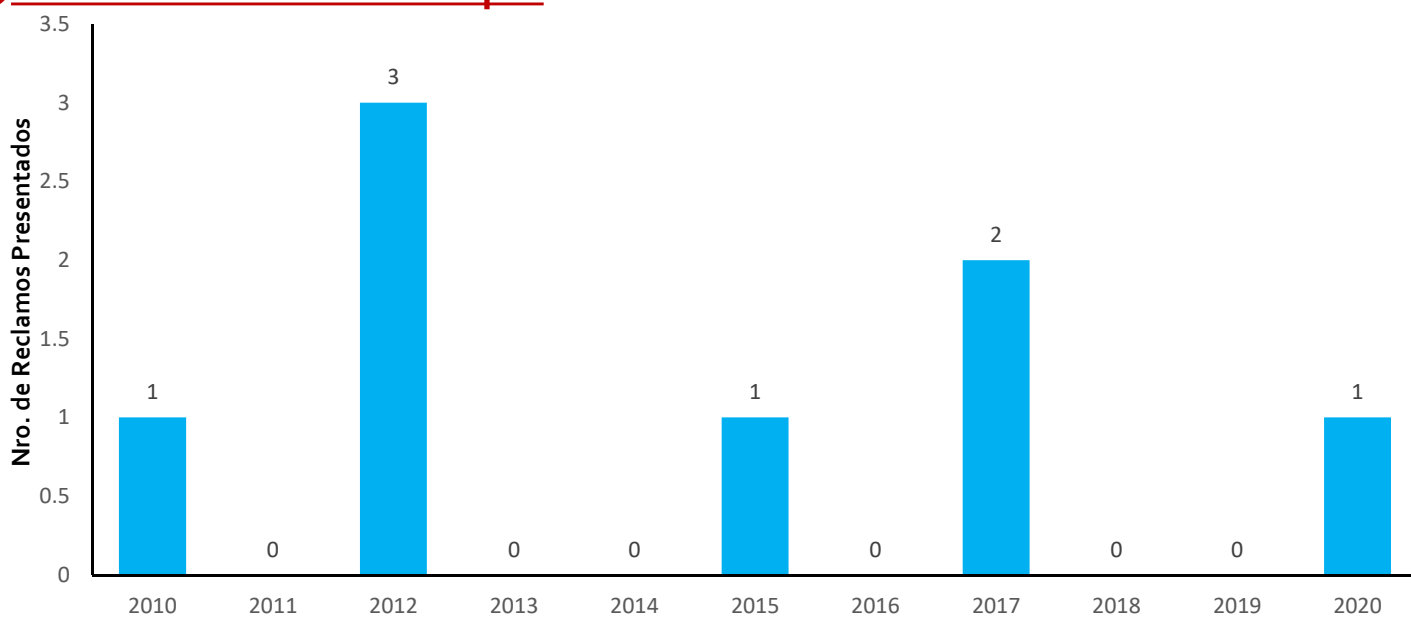
● Autopista del Sol - Trujillo-Sullana



Fuente: Concesionario

Elaboración: Supervisión Estadística Financiera - GSF

● Buenos Aires-Canchaque



Fuente: Concesionario

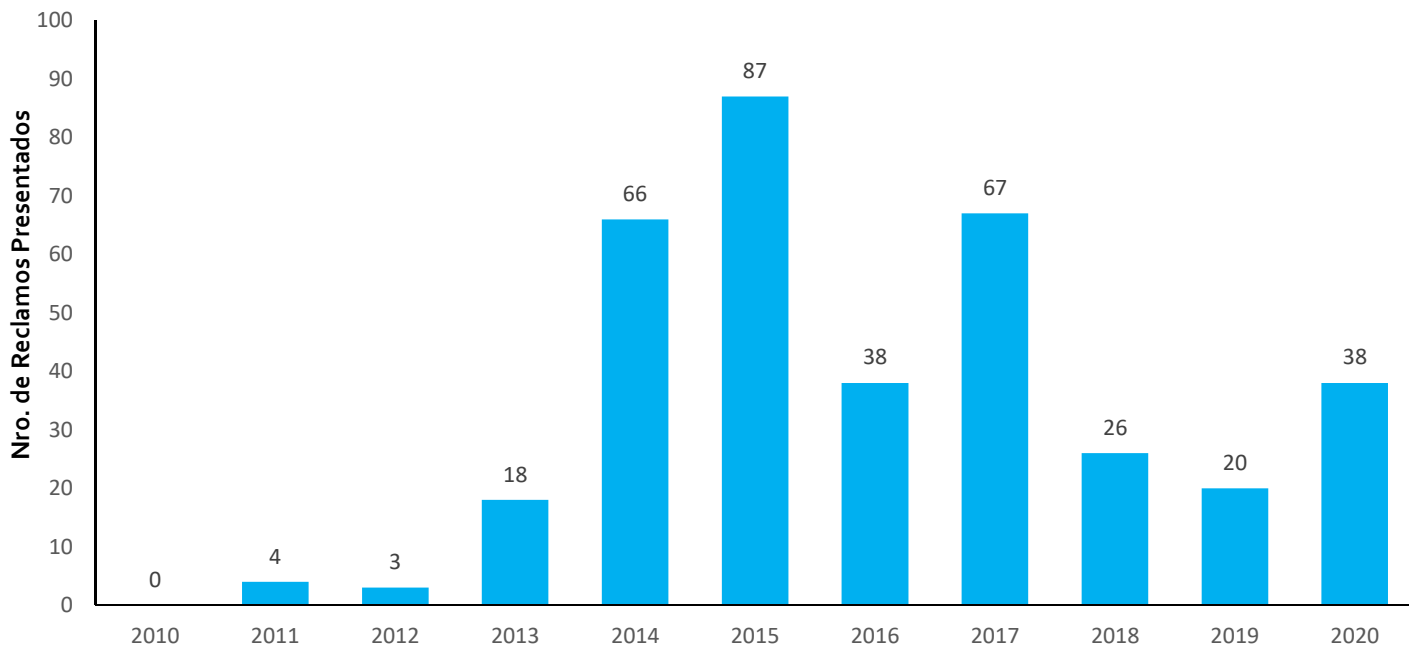
Elaboración: Supervisión Estadística Financiera - GSF

REPORTE DE RECLAMOS



EVOLUCIÓN ANUAL

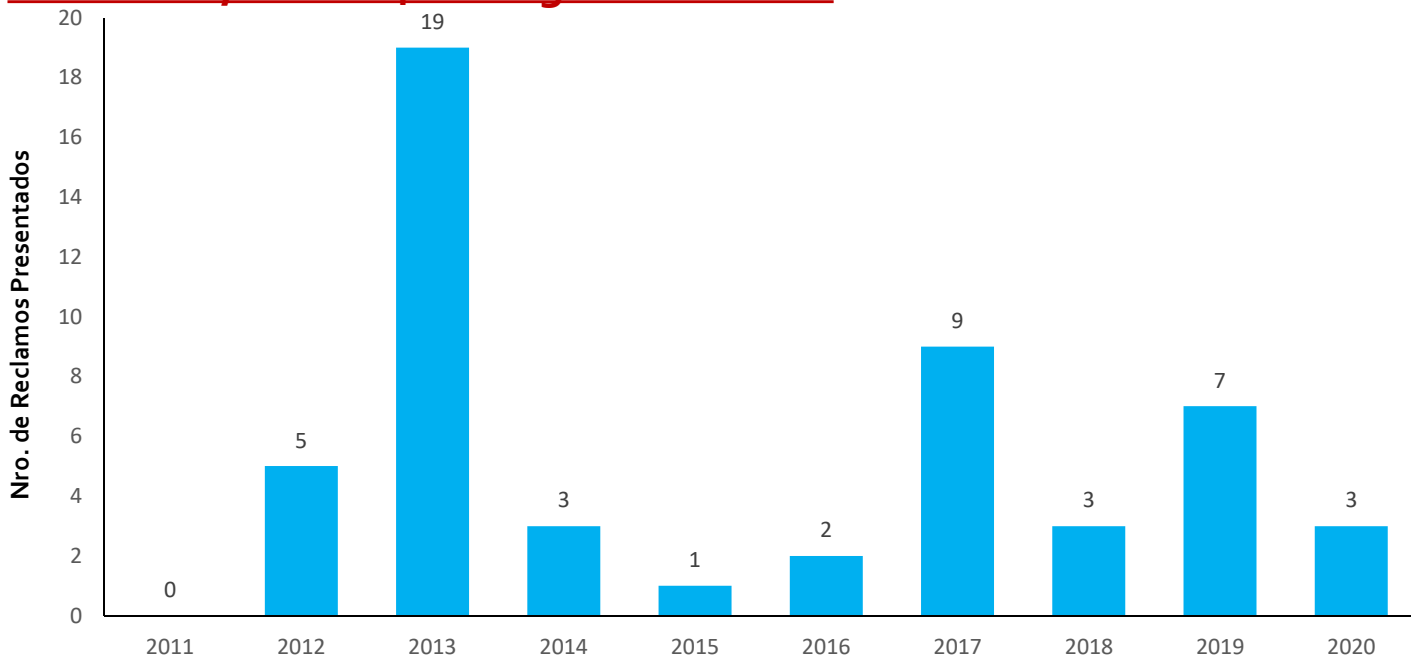
IIRSA Centro - Tramo 2



Fuente: Concesionario

Elaboración: Supervisión Estadística Financiera - GSF

IIRSA Sur, Tramo 4: Azángaro-Inambari



Fuente: Concesionario

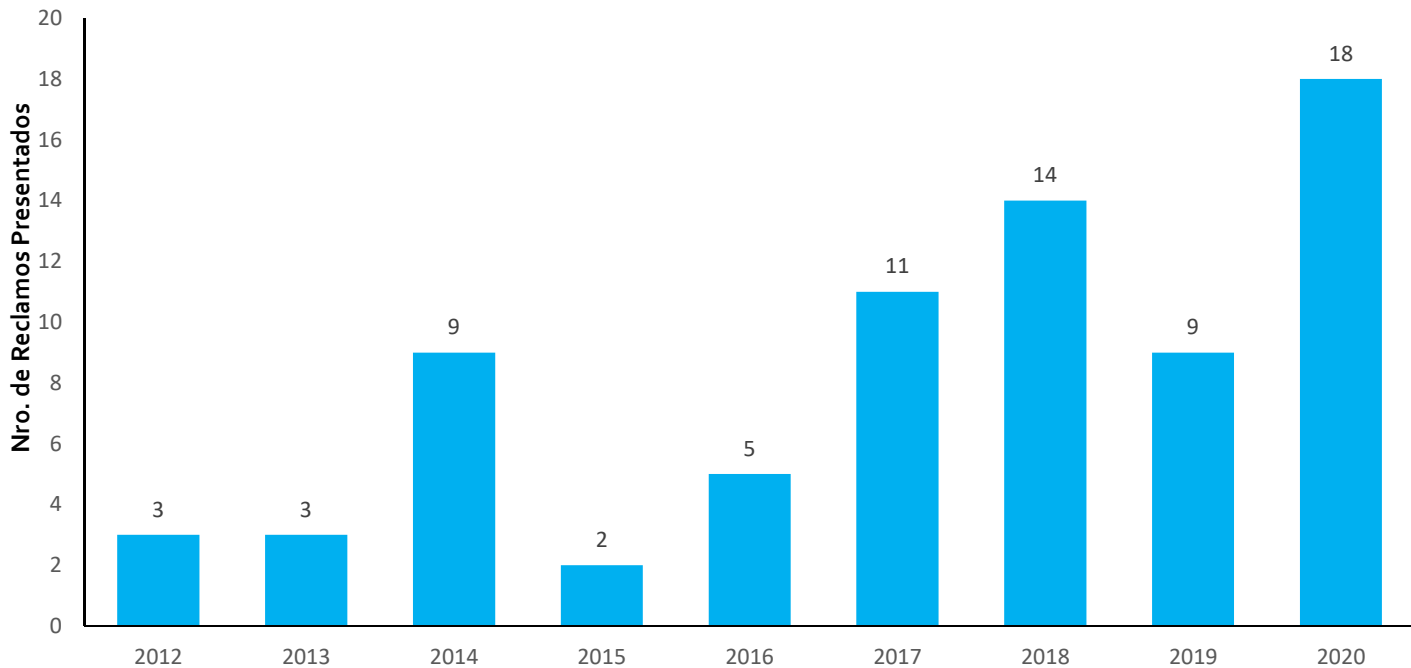
Elaboración: Supervisión Estadística Financiera - GSF

REPORTE DE RECLAMOS



EVOLUCIÓN ANUAL

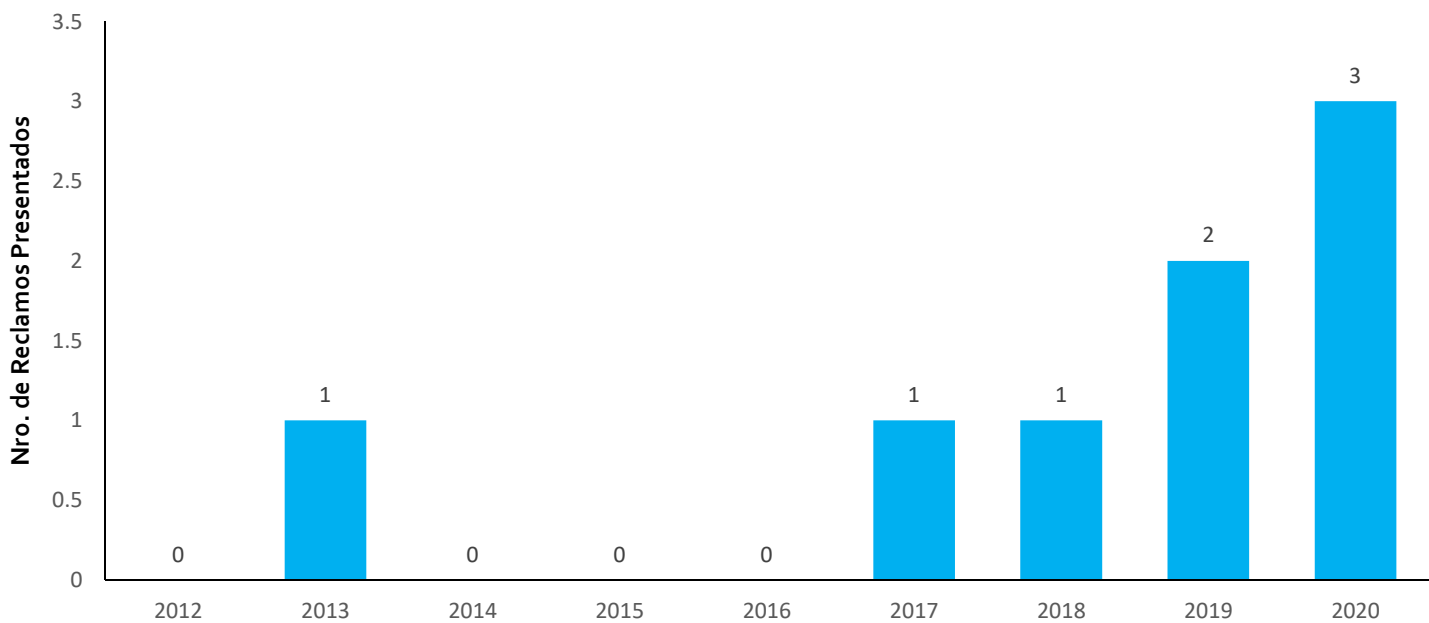
IIRSA Sur, Tramo 3: Inambari-Iñapari



Fuente: Concesionario

Elaboración: Supervisión Estadística Financiera - GSF

IIRSA Sur, Tramo 2 : Urcos-Inambari



Fuente: Concesionario

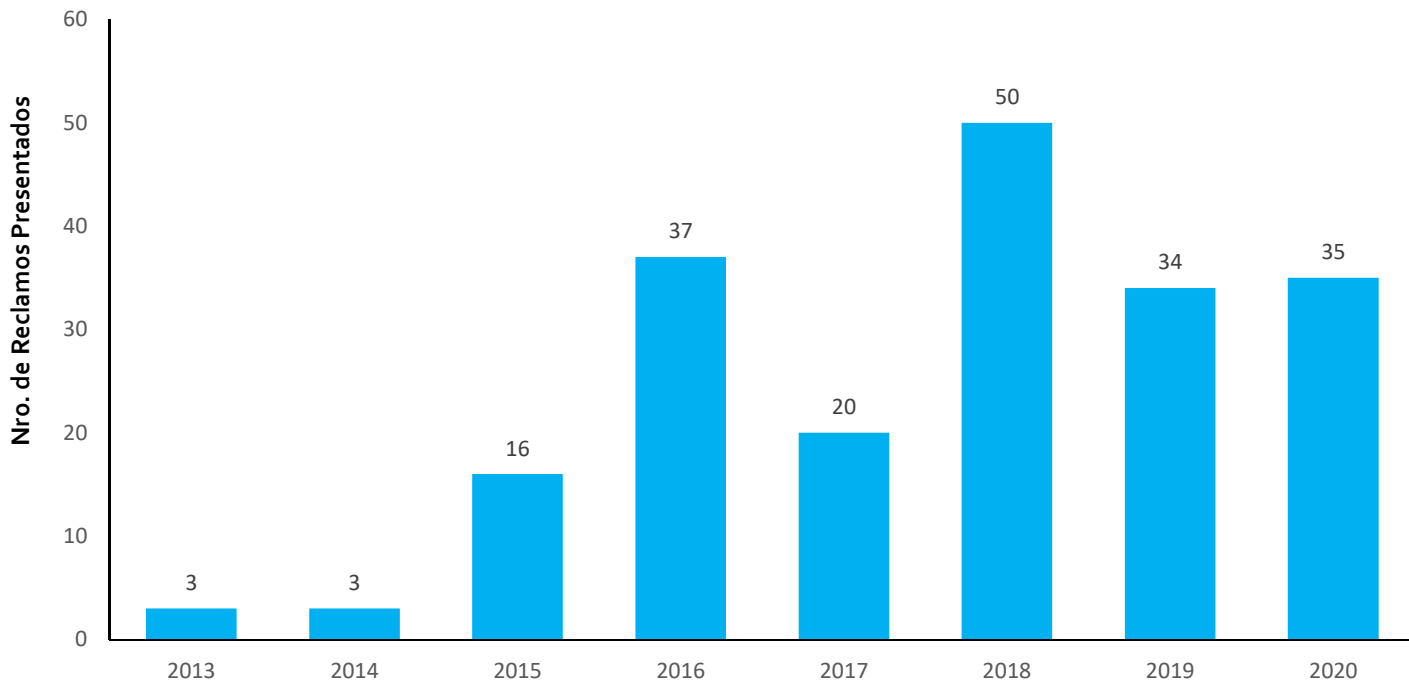
Elaboración: Supervisión Estadística Financiera - GSF

REPORTE DE RECLAMOS



EVOLUCIÓN ANUAL

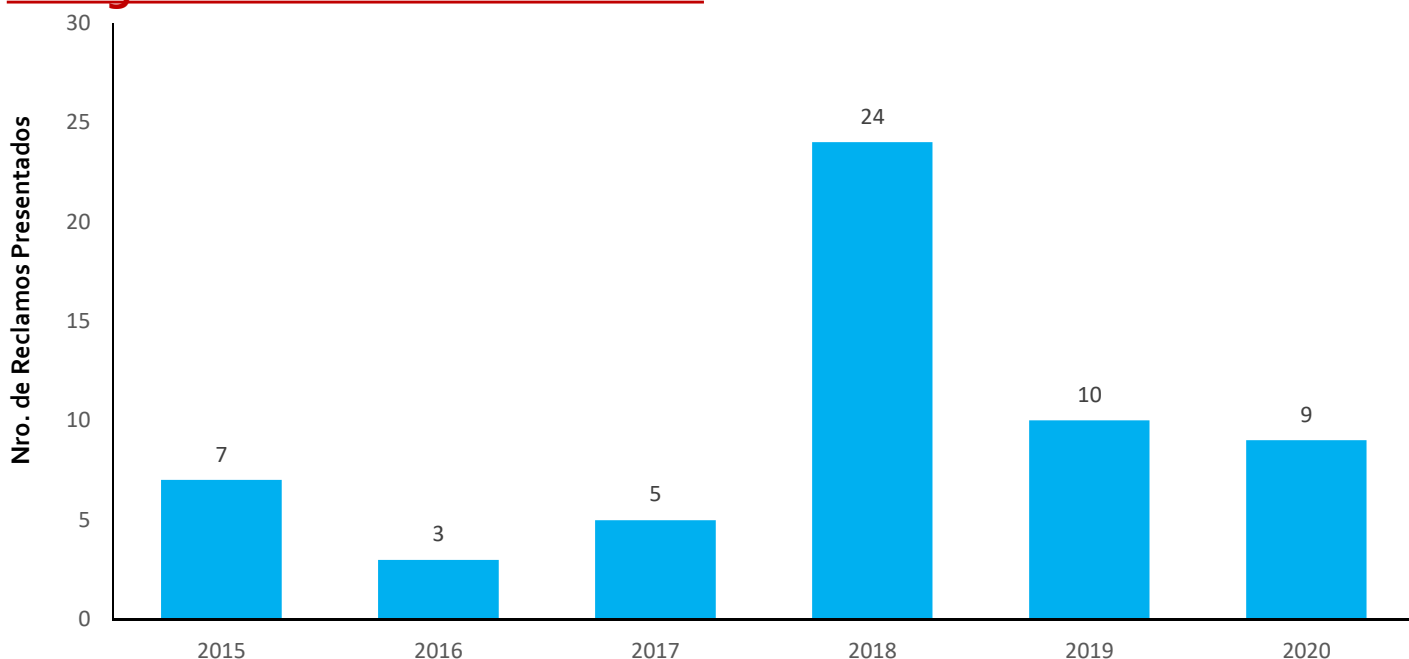
Tramo Vial Desvío Quilca - La Concordia



Fuente: Concesionario

Elaboración: Supervisión Estadística Financiera - GSF

Longitudinal de la Sierra Tramo 2



Fuente: Concesionario

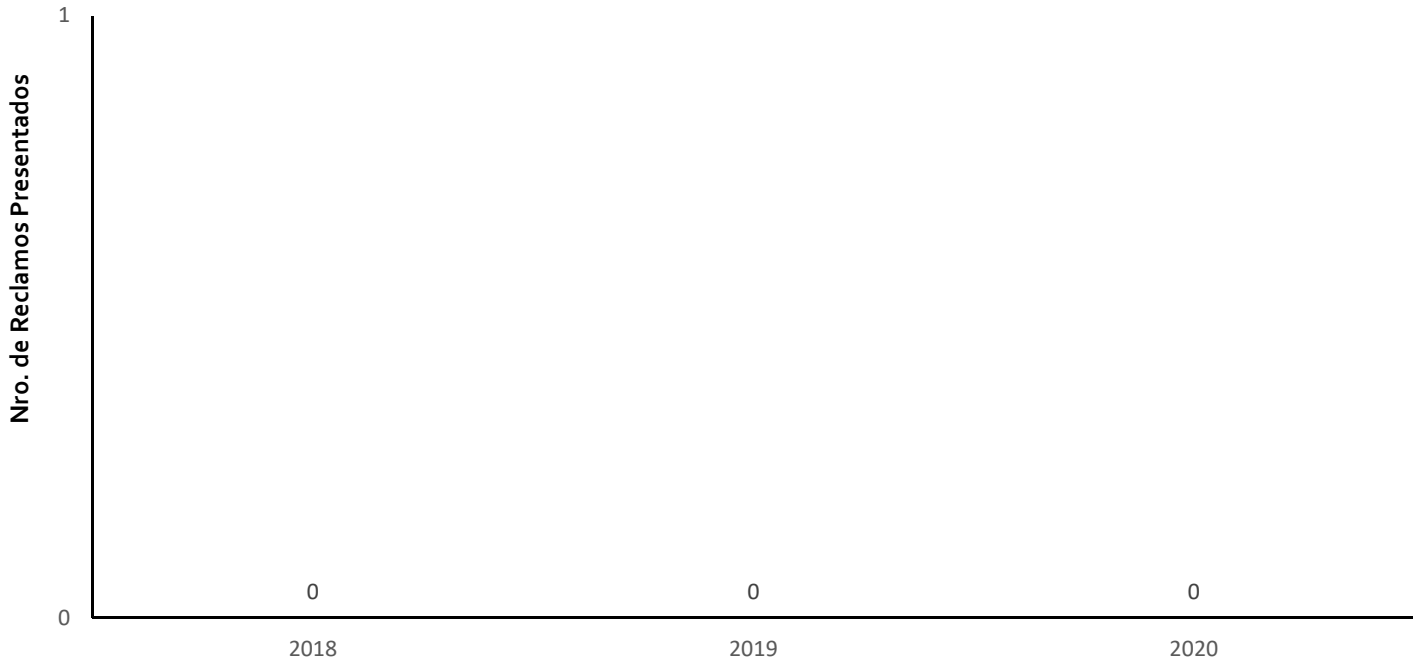
Elaboración: Supervisión Estadística Financiera - GSF

REPORTE DE RECLAMOS



EVOLUCIÓN ANUAL

● Tramo Vial - Ovalo Chancay - Huaral - Acos

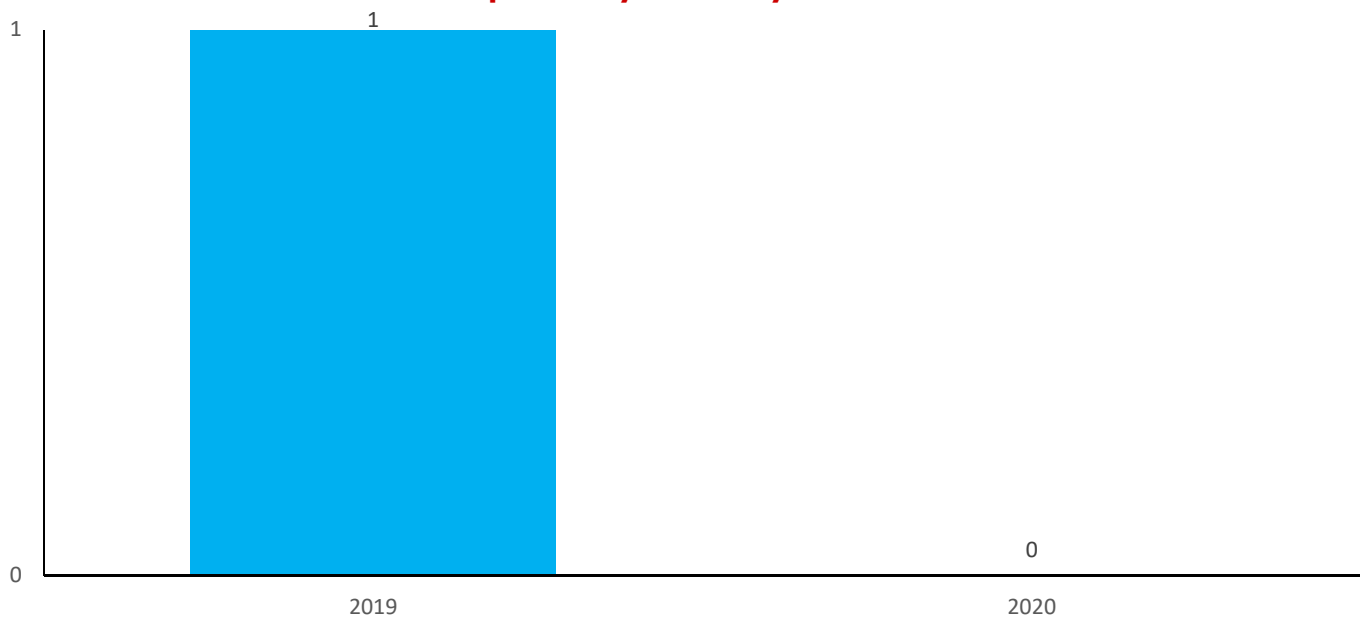


Hasta ahora no ha reportado reclamo alguno.

Fuente: Concesionario

Elaboración: Supervisión Estadística Financiera - GSF

● Tramo Vial - Nuevo Mocupe - Cayaltí - Oyotún



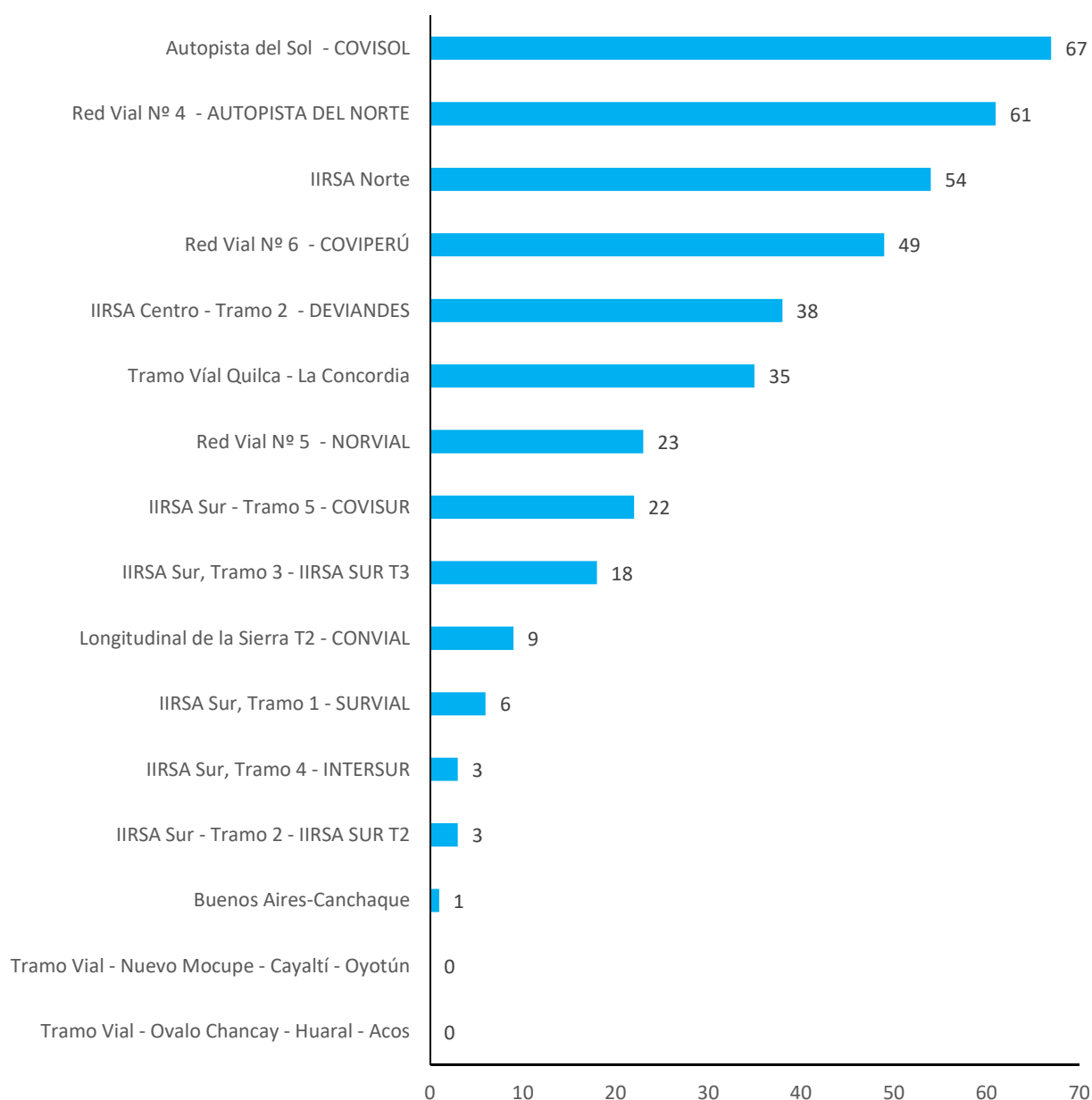
Fuente: Concesionario

Elaboración: Supervisión Estadística Financiera - GSF

REPORTE DE RECLAMOS



Ranking de Concesiones N° Reclamos Presentados Acumulado de Enero – octubre 2020



6

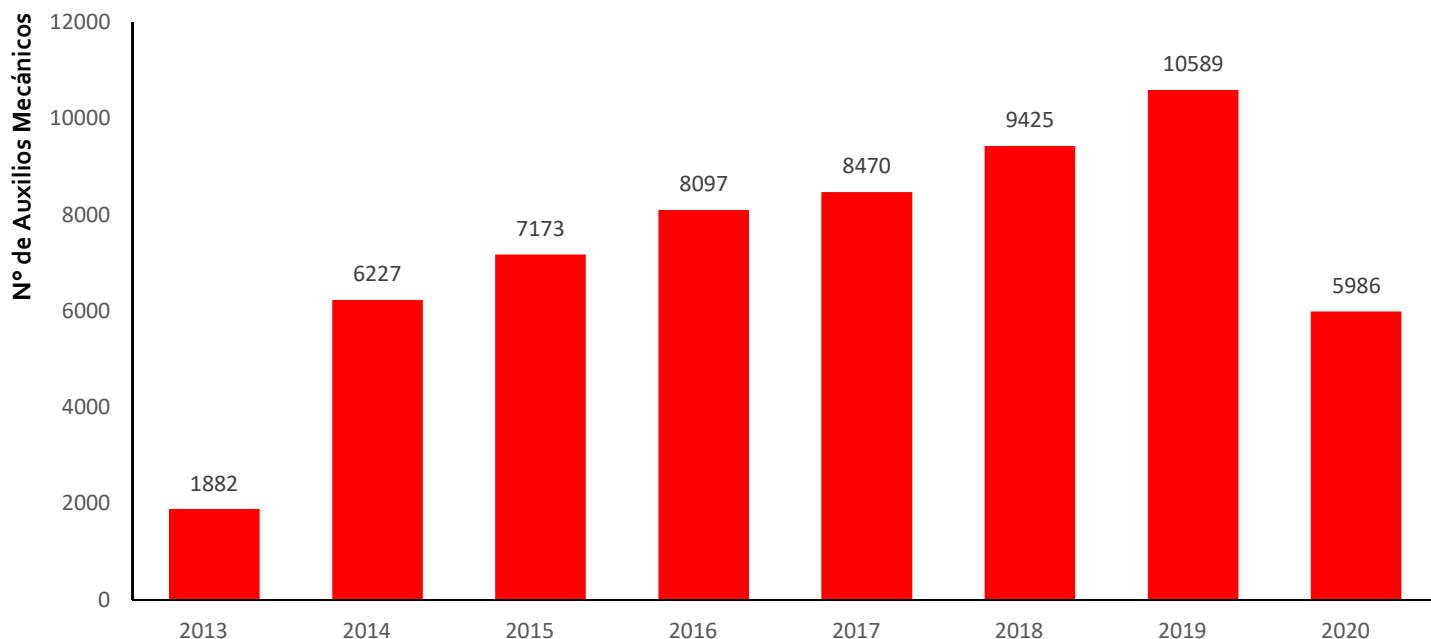
REPORTE DE AUXILIO MECÁNICO Y REMOLQUE DE GRÚA

REPORTE DE AUXILIO MECÁNICO Y REMOLQUE



EVOLUCIÓN MENSUAL

Red Vial N° 5 - Tramo Ancón-Huacho-Pativilca

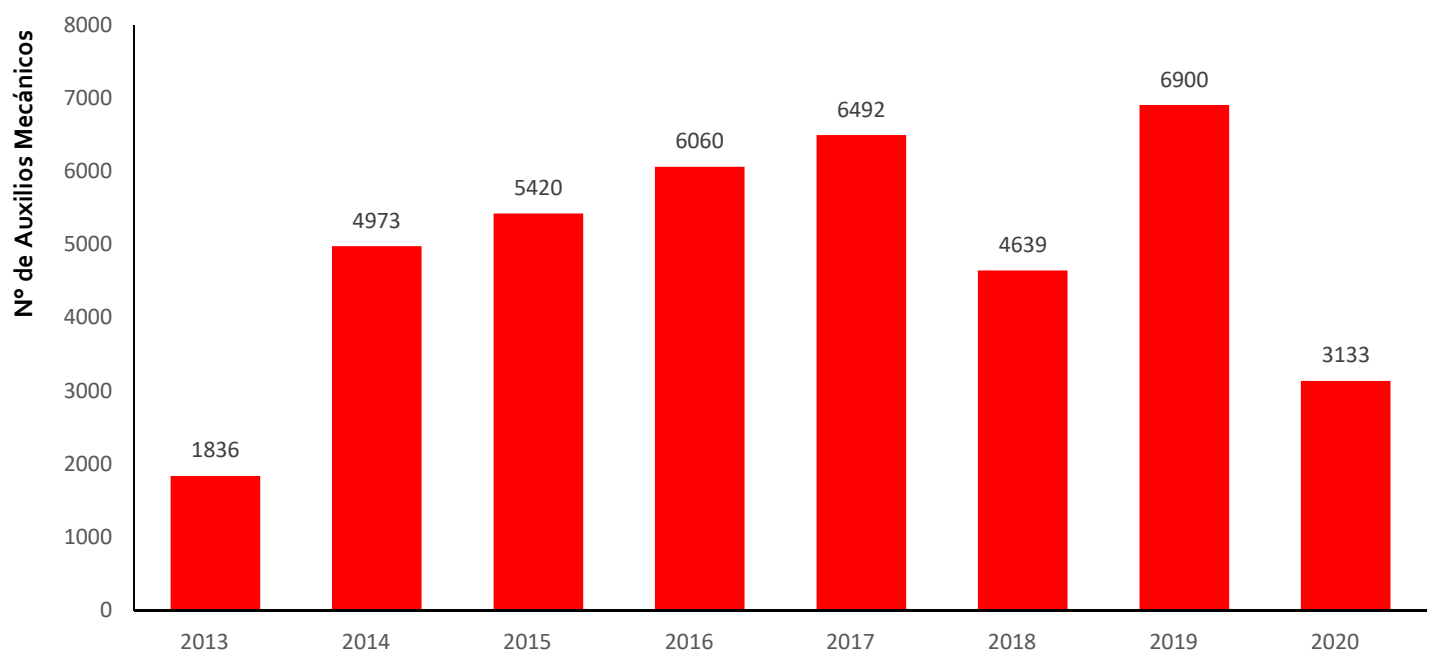


Fuente: Concesionario

Datos: Desde Homologación de Formatos (Sep-2013) a octubre 2020

Elaboración: Supervisión Estadística Financiera - GSF

Red Vial N° 6 - Pucusana-Cerro Azul-Ica



Fuente: Concesionario

Datos: Desde Homologación de Formatos (Sep-2013) a octubre 2020

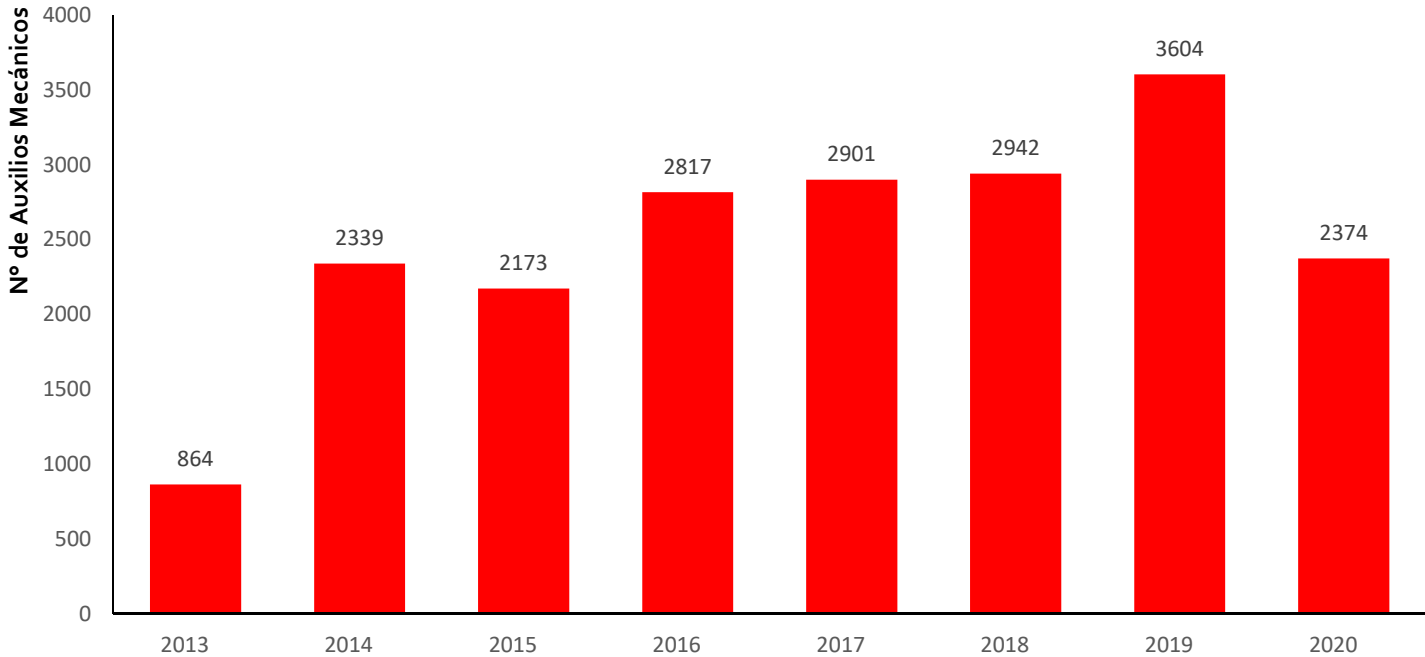
Elaboración: Supervisión Estadística Financiera - GSF

REPORTE DE AUXILIO MECÁNICO Y REMOLQUE



EVOLUCIÓN MENSUAL

IIRSA Norte: Paita-Yurimaguas



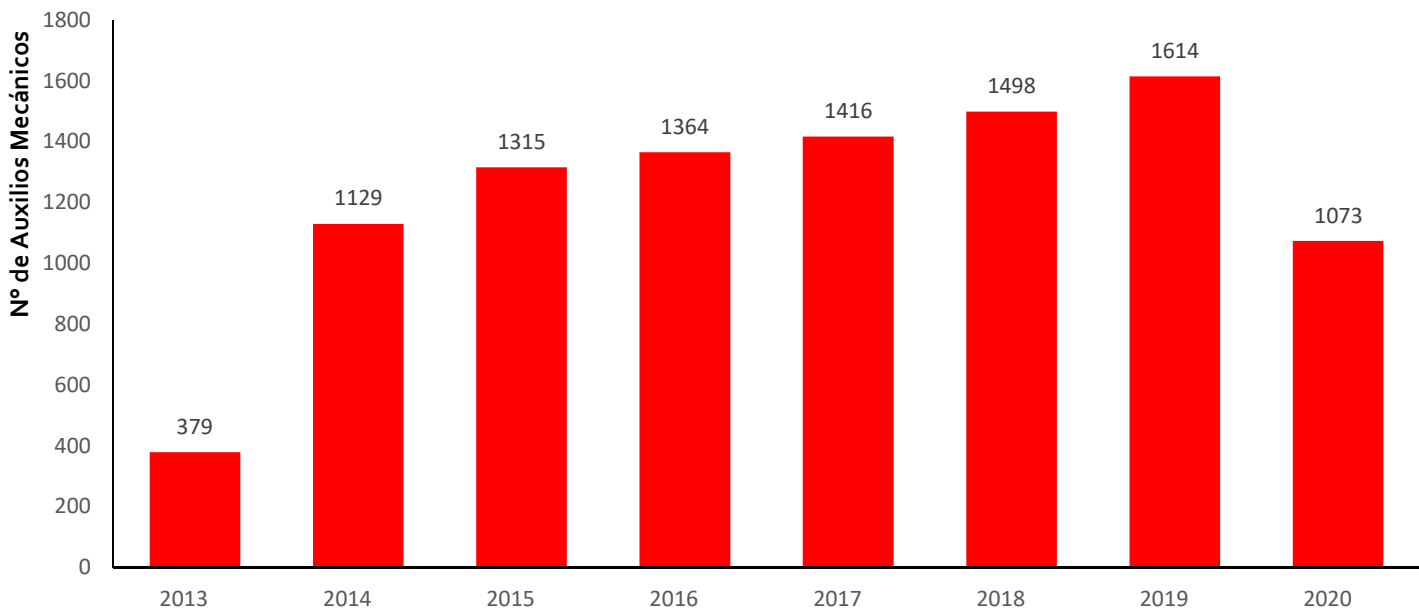
Fuente: Concesionario

Datos: Desde Homologación de Formatos (Sep-2013) a octubre 2020

Elaboración: Supervisión Estadística Financiera - GSF

*Auxilio Mecánico : Contemplados todos los servicios de auxilio mecánico, remolque de grúas y todos los accidentes donde se activó como recurso la grúa para brindar atención a la emergencia.

IIRSA Sur, Tramo 1: Marcona - Urcos



Fuente: Concesionario

Datos: Desde Homologación de Formatos (Sep-2013) a octubre 2020

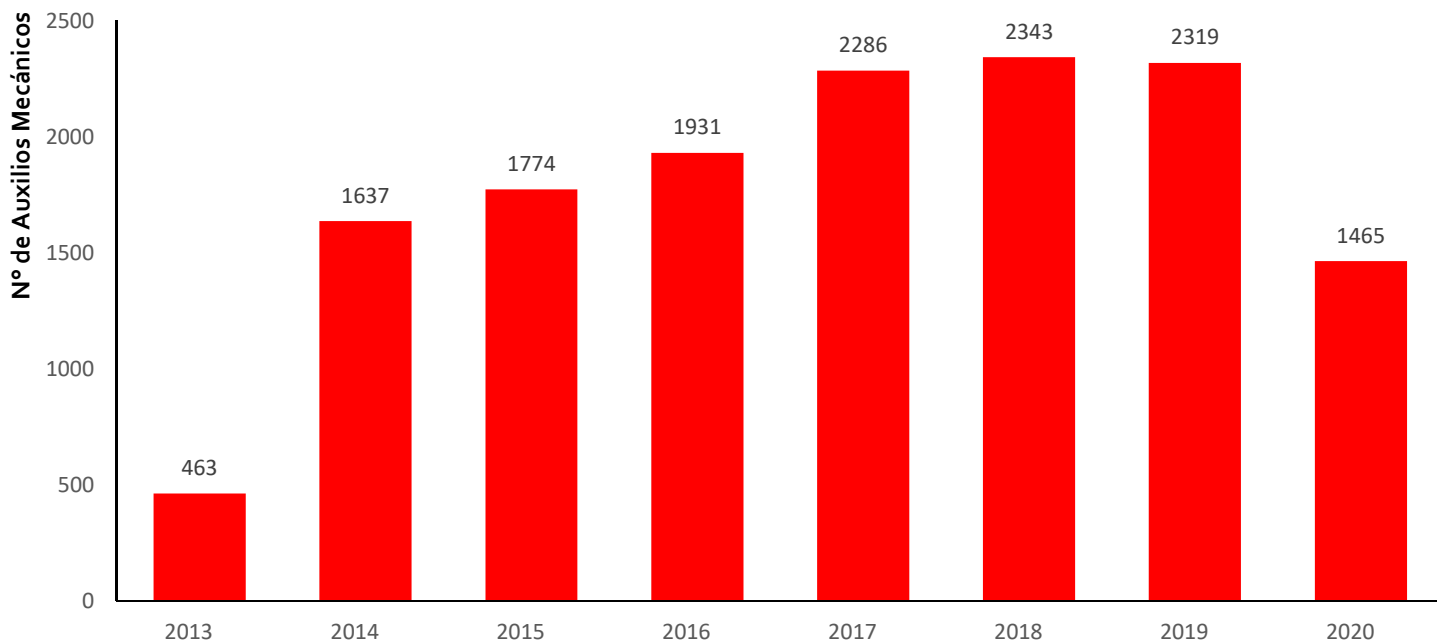
Elaboración: Supervisión Estadística Financiera - GSF

REPORTE DE AUXILIO MECÁNICO Y REMOLQUE



IIRSA Sur, Tramo 5: Ilo, Matarani - Azángaro

EVOLUCIÓN MENSUAL

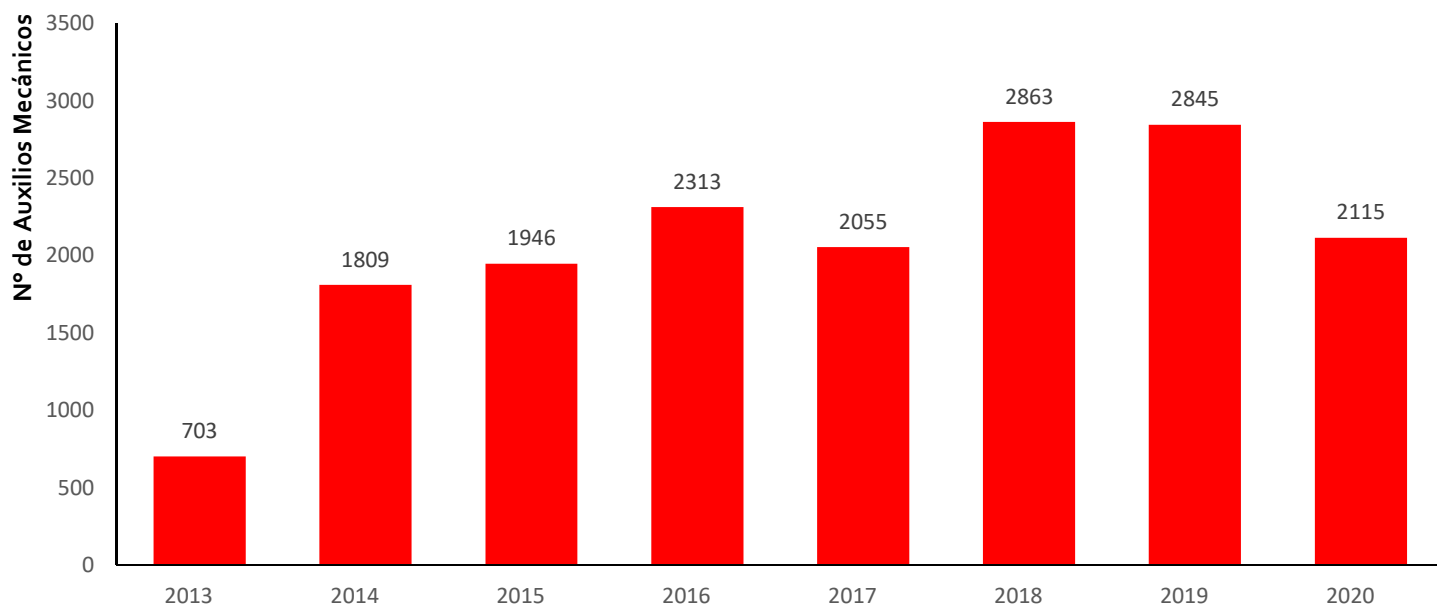


Fuente: Concesionario

Datos: Desde Homologación de Formatos (Sep-2013) a octubre 2020

Elaboración: Supervisión Estadística Financiera - GSF

Red Vial N° 4 - Pativilca - Puerto Salaverry



Fuente: Concesionario

Datos: Desde Homologación de Formatos (Sep-2013) a octubre 2020

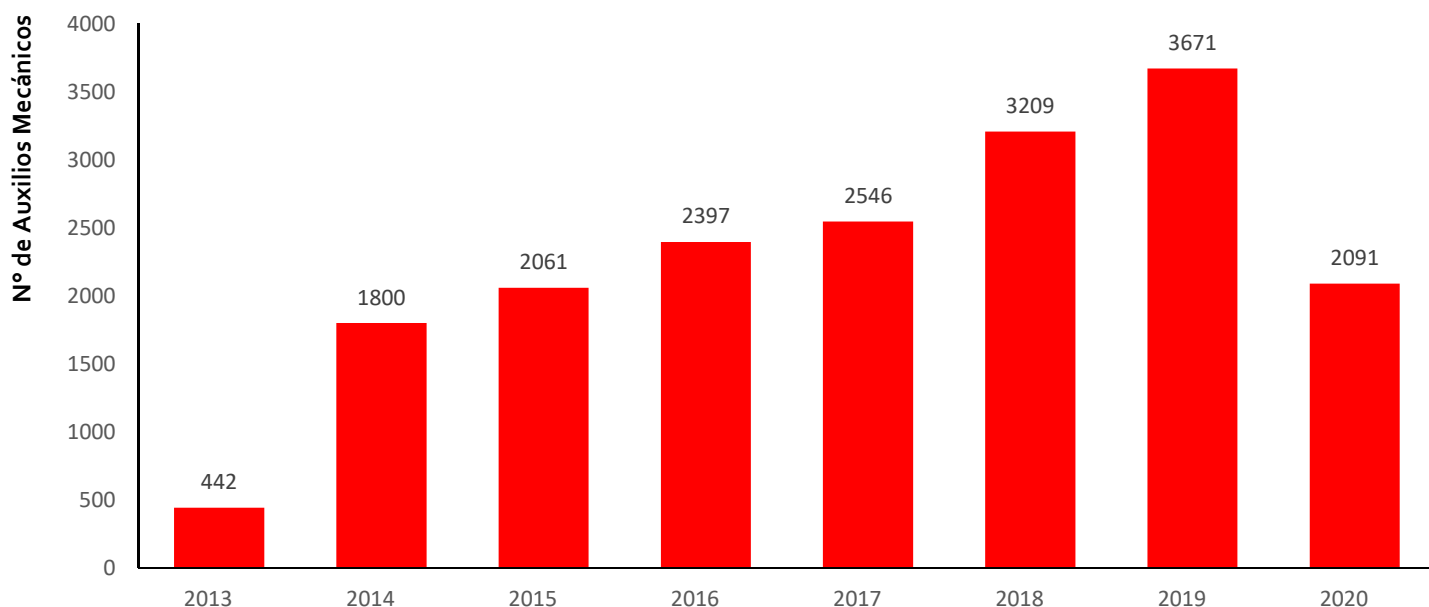
Elaboración: Supervisión Estadística Financiera - GSF

REPORTE DE AUXILIO MECÁNICO Y REMOLQUE



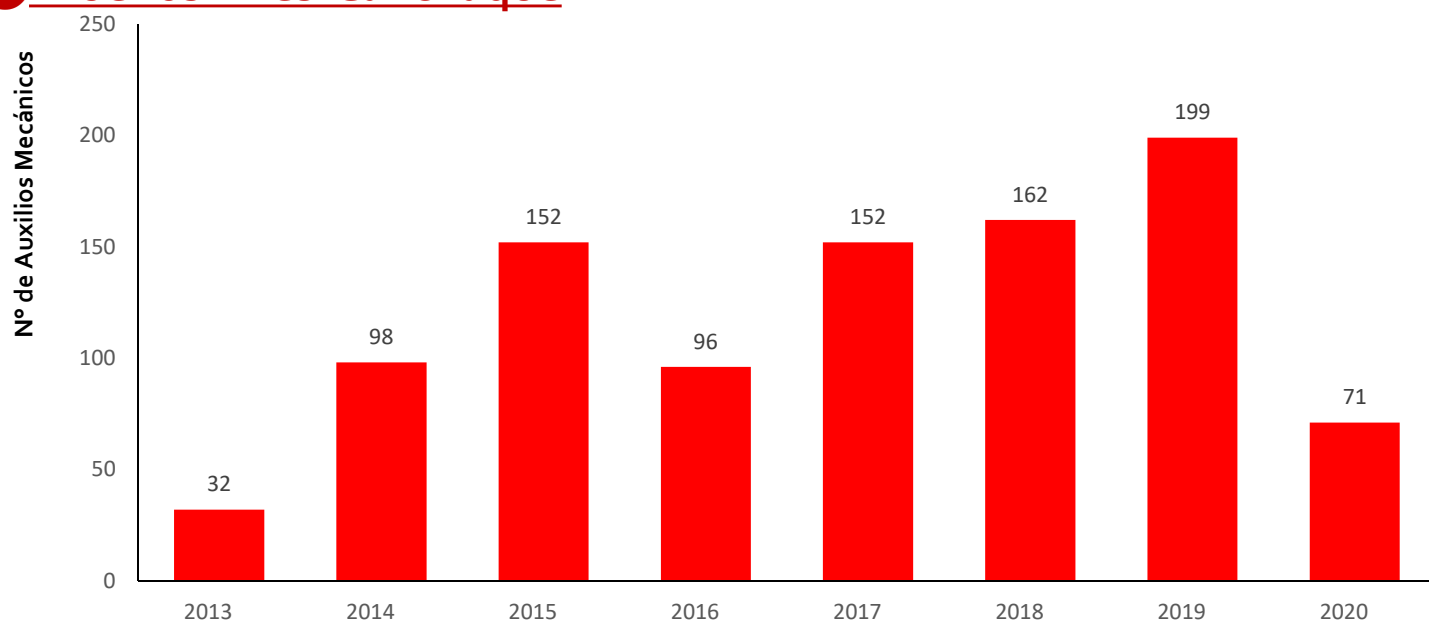
EVOLUCIÓN MENSUAL

Autopista del Sol – Trujillo - Sullana



Fuente: Concesionario
Datos: Desde Homologación de Formatos (Oct-2013) a octubre 2020
Elaboración: Supervisión Estadística Financiera - GSF

Buenos Aires-Canchaque



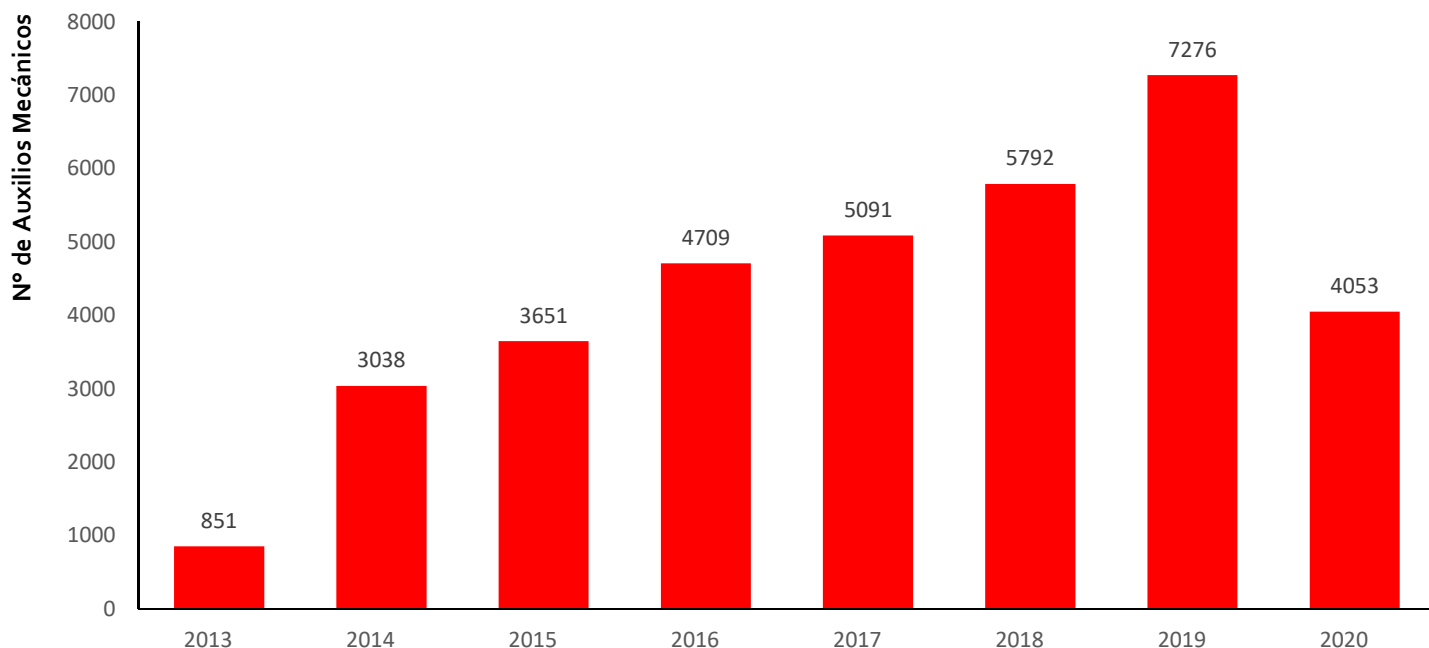
Fuente: Concesionario
Datos: Desde Homologación de Formatos (Sep-2013) a octubre 2020
Elaboración: Supervisión Estadística Financiera - GSF

REPORTE DE AUXILIO MECÁNICO Y REMOLQUE



IIRSA Centro - Tramo 2

EVOLUCIÓN MENSUAL

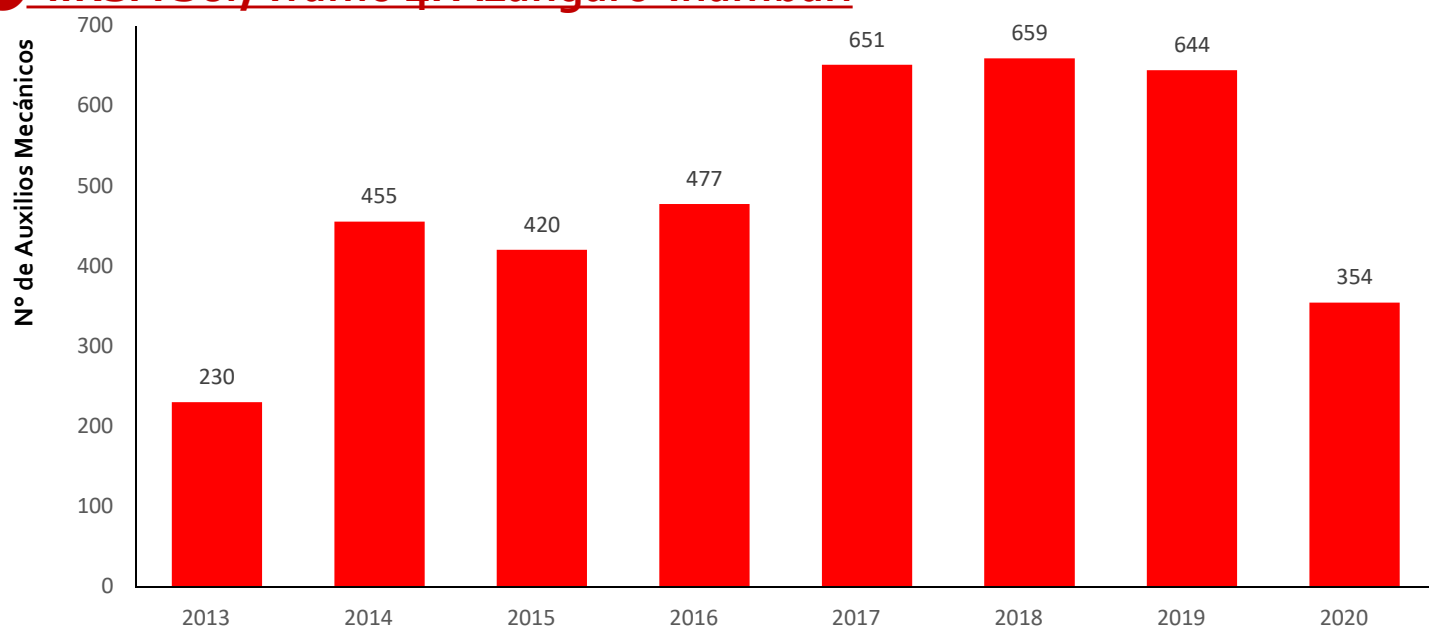


Fuente: Concesionario

Datos: Desde Homologación de Formatos (Oct-2013) a octubre 2020

Elaboración: Supervisión Estadística Financiera - GSF

IIRSA Sur, Tramo 4: Azángaro-Inambari



Fuente: Concesionario

Datos: Desde Homologación de Formatos (Sep-2013) a octubre 2020

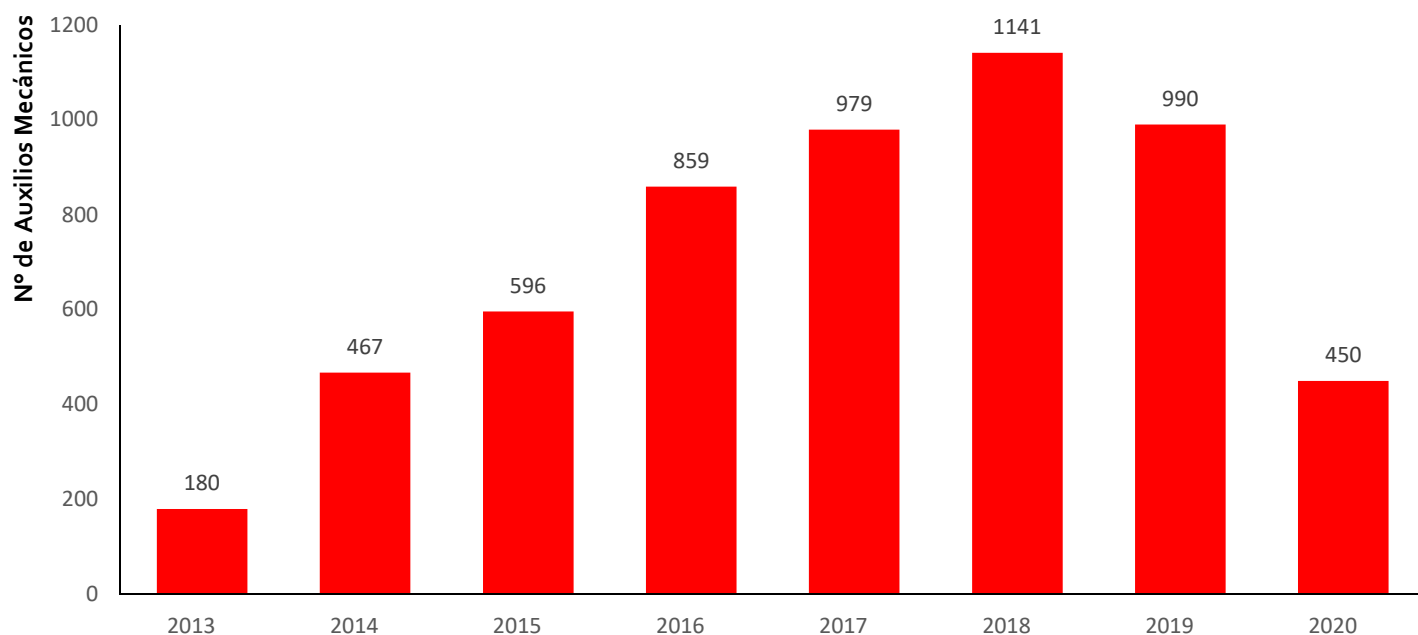
Elaboración: Supervisión Estadística Financiera - GSF

REPORTE DE AUXILIO MECÁNICO Y REMOLQUE



IIRSA Sur, Tramo 3: Inambari-Iñapari

EVOLUCIÓN MENSUAL

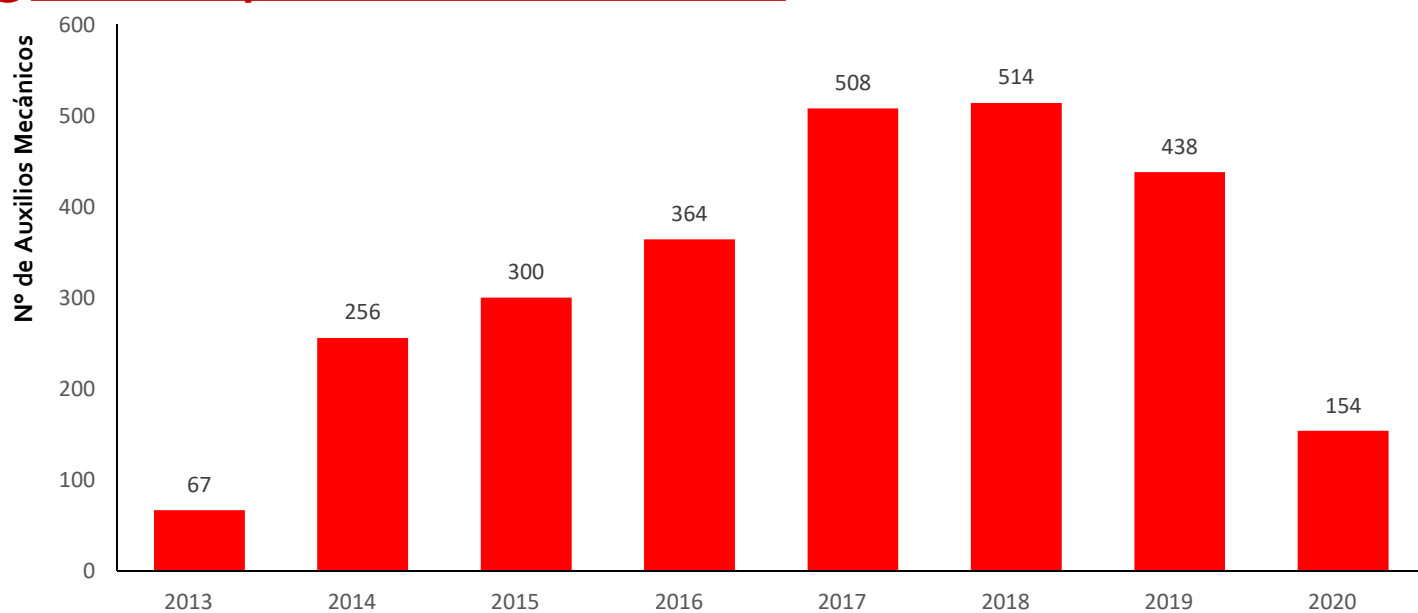


Fuente: Concesionario

Datos: Desde Homologación de Formatos (Ago-2013) a octubre 2020

Elaboración: Supervisión Estadística Financiera - GSF

IIRSA Sur, Tramo 2 : Urcos-Inambari



Fuente: Concesionario

Datos: Desde Homologación de Formatos (Ago-2013) a octubre 2020

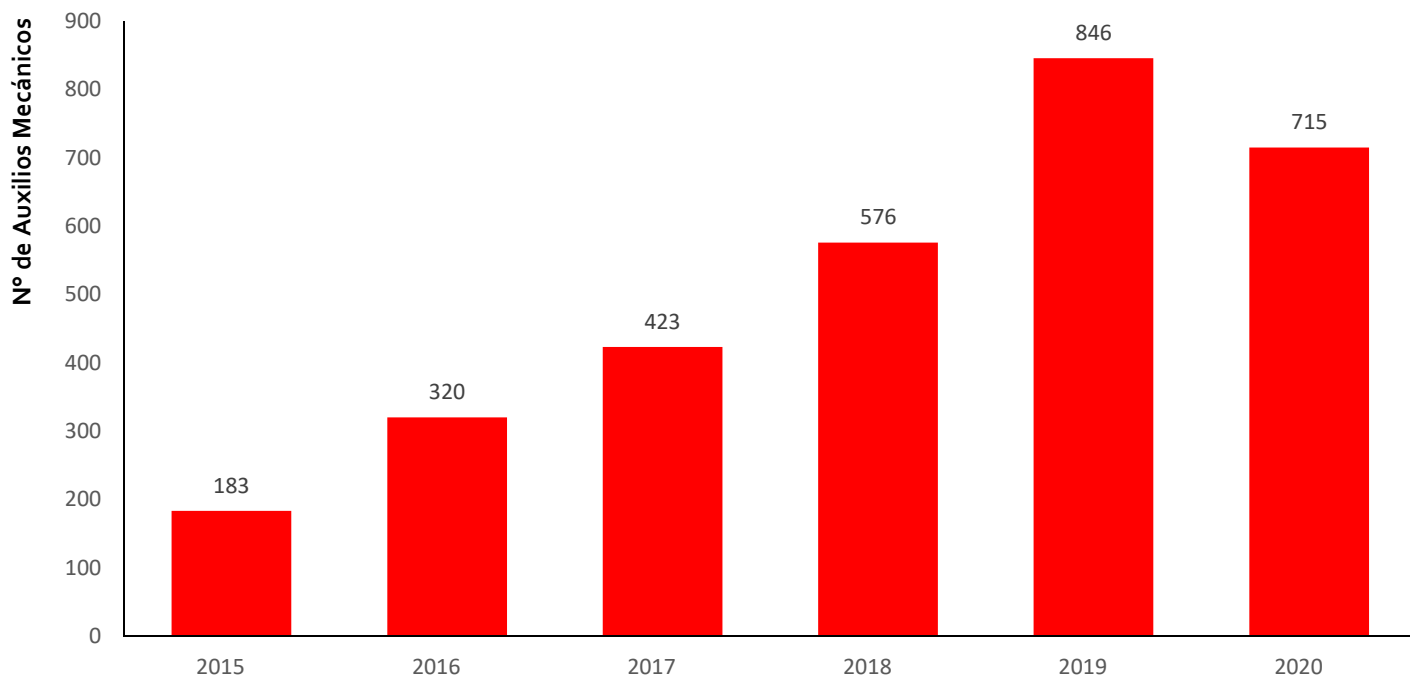
Elaboración: Supervisión Estadística Financiera - GSF

REPORTE DE AUXILIO MECÁNICO Y REMOLQUE



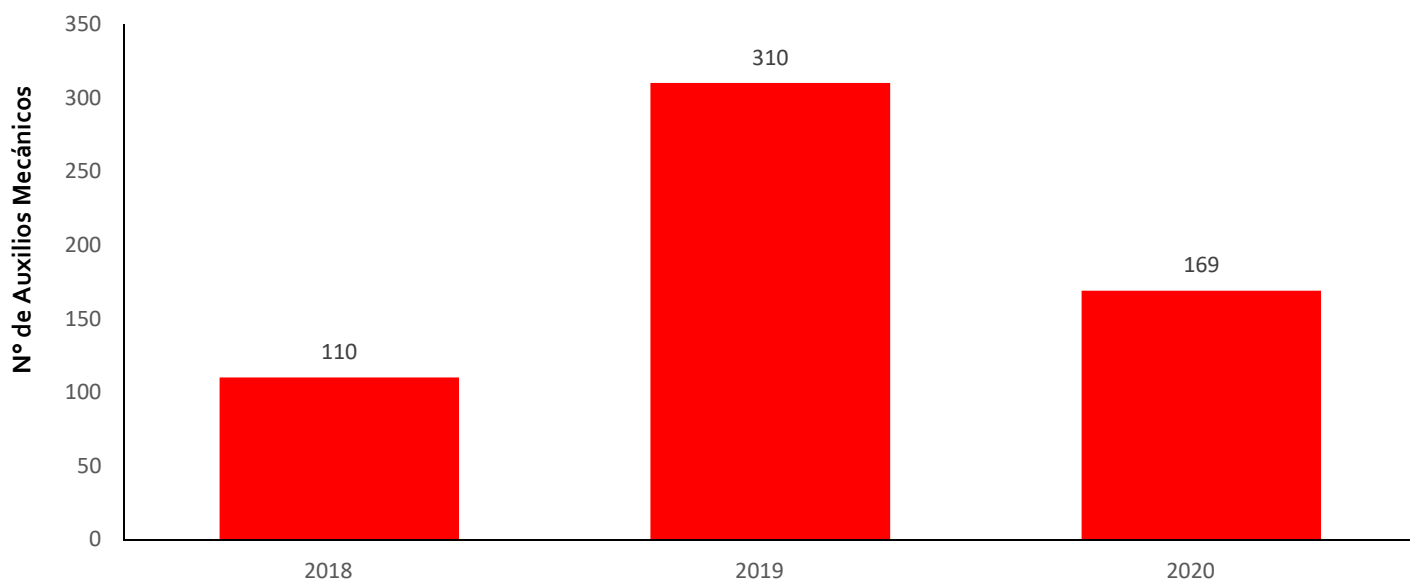
EVOLUCIÓN MENSUAL

● Longitudinal de la Sierra Tramo 2



Fuente: Concesionario
Datos: Desde Homologación de Formatos (Ene-2015) a octubre 2020.
Elaboración: Supervisión Estadística Financiera - GSF

● Tramo Vial - Ovalo Chancay - Huaral - Acos



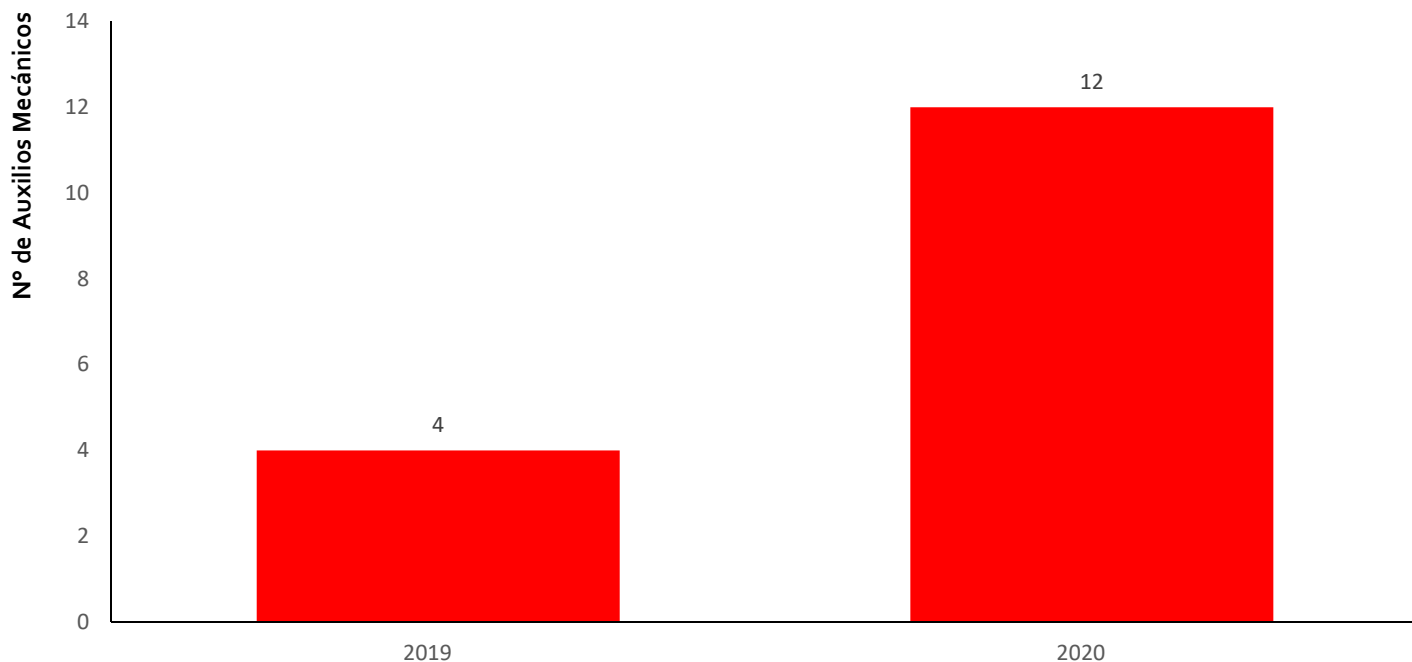
Fuente: Concesionario
Datos: Desde Marzo 2018 a octubre 2020
Elaboración: Supervisión Estadística Financiera - GSF

REPORTE DE AUXILIO MECÁNICO Y REMOLQUE



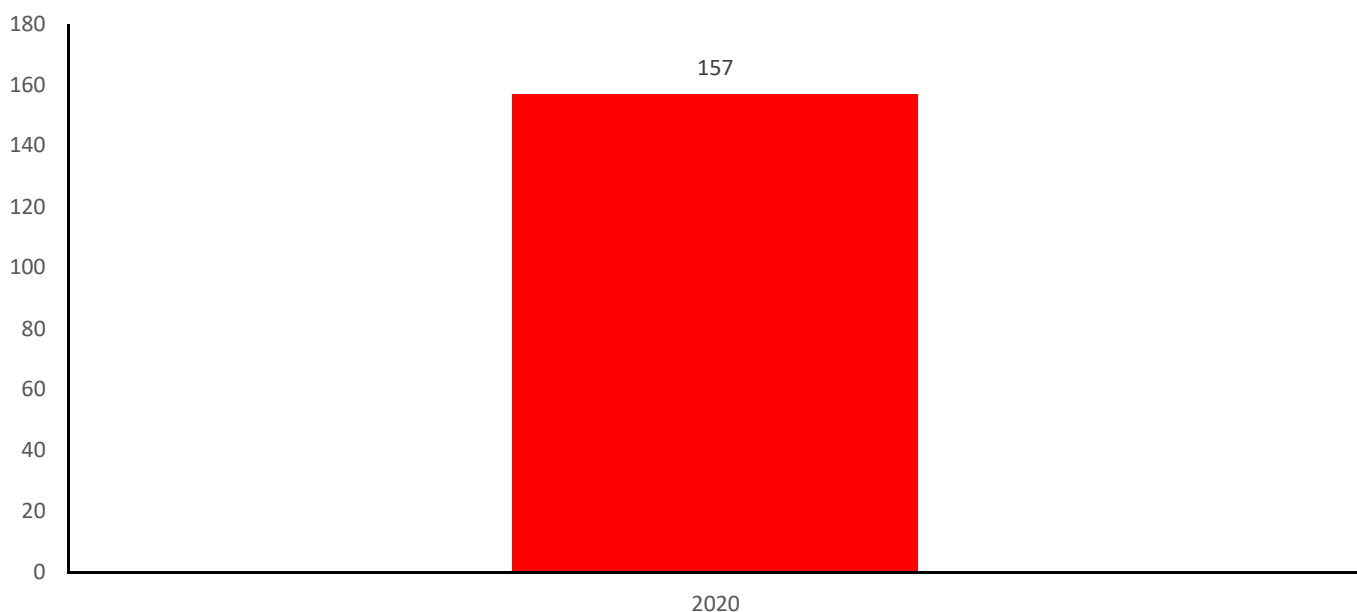
Tramo Vial - Nuevo Mocupe - Cayaltí - Oyotún

EVOLUCIÓN MENSUAL



Fuente: Concesionario
Datos: Desde Noviembre 2019 a octubre 2020
Elaboración: Supervisión Estadística Financiera - GSF

Tramo Vial Desvío Quilca - La Concordia

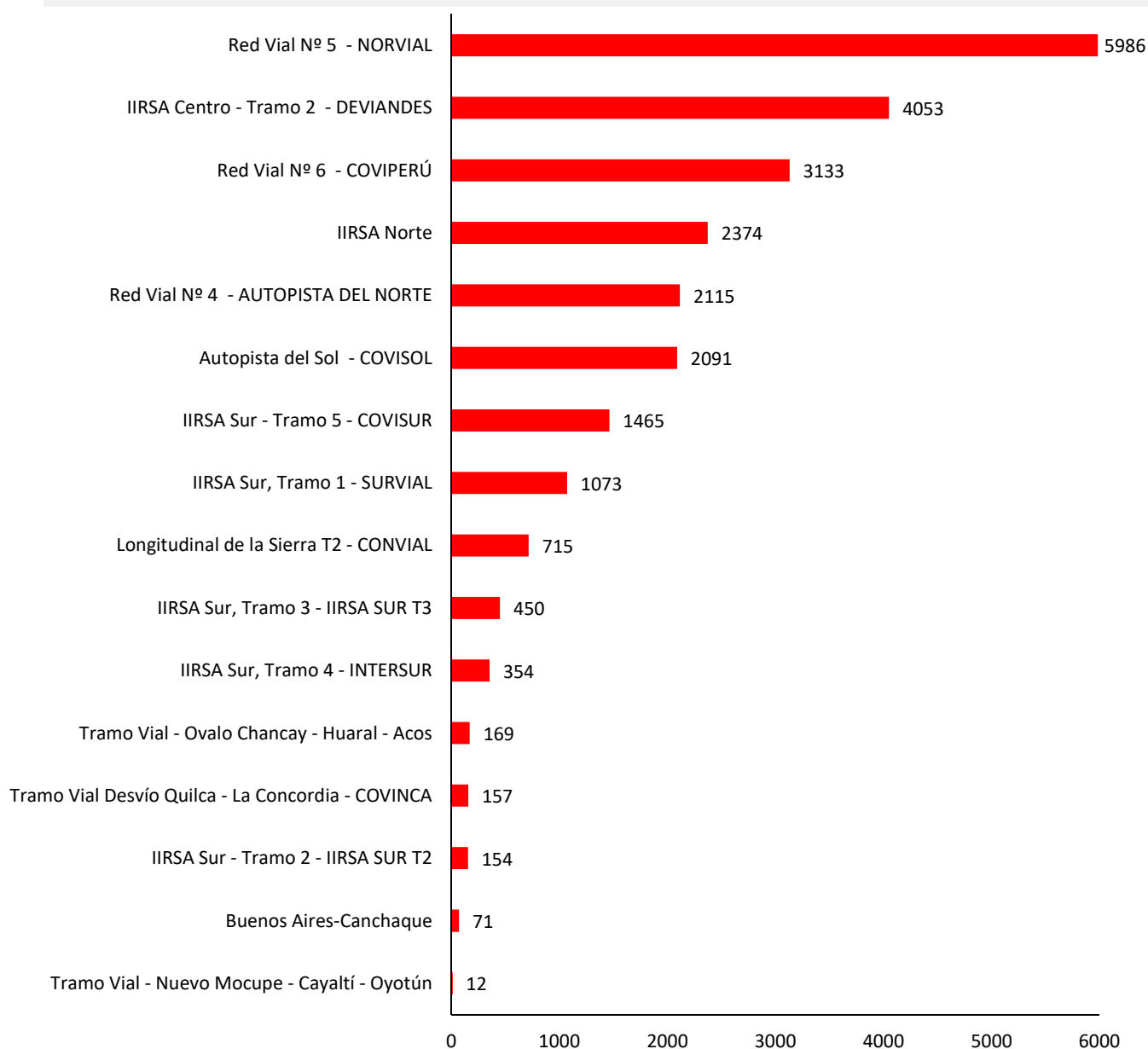


Fuente: Concesionario
Datos: Desde agosto 2020 a octubre 2020
Elaboración: Supervisión Estadística Financiera - GSF

REPORTE DE AUXILIO MECÁNICO Y REMOLQUE



Ranking de Concesiones* N° Auxilios Mecánicos Acumulado de Enero – octubre 2020



* - Concesión del Tramo Vial Desvío Quilca-La Concordia-COVINCA comenzó a remitir el Reporte de Servicio de Auxilio Mecánico y Remolque de Grúa desde agosto 2020.



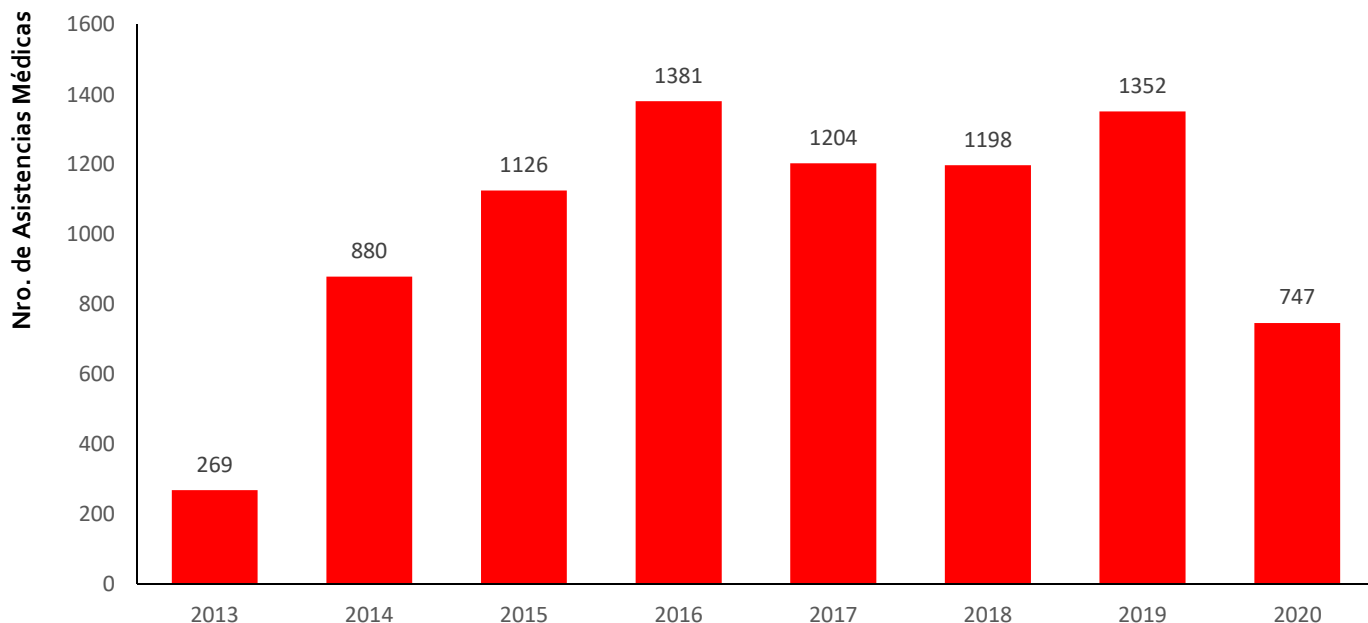
CONTROL DE ASISTENCIAS MÉDICAS

CONTROL DE ASISTENCIAS MÉDICAS



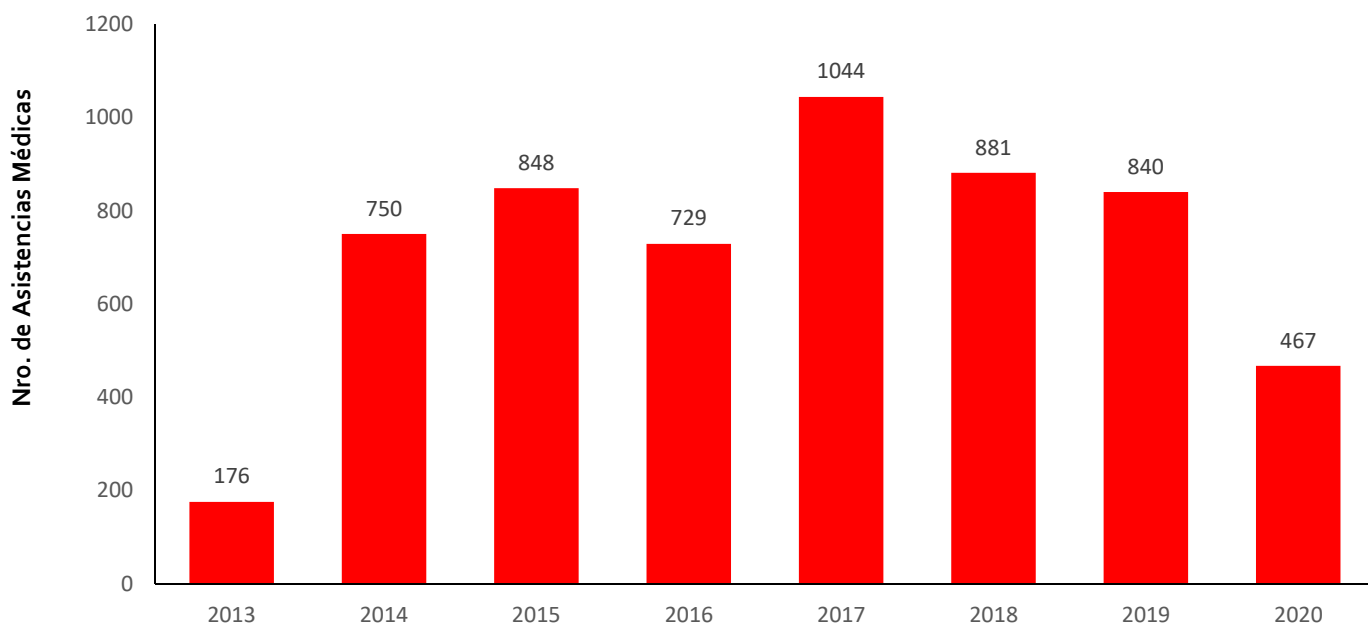
EVOLUCIÓN MENSUAL

Red Vial N° 5 - Tramo Ancón-Huacho-Pativilca



Fuente: Concesionario
Datos: Desde Homologación de Formatos (Sep-2013) a octubre 2020
Elaboración: Supervisión Estadística Financiera - GSF

Red Vial N° 6 - Pucusana-Cerro Azul-Ica



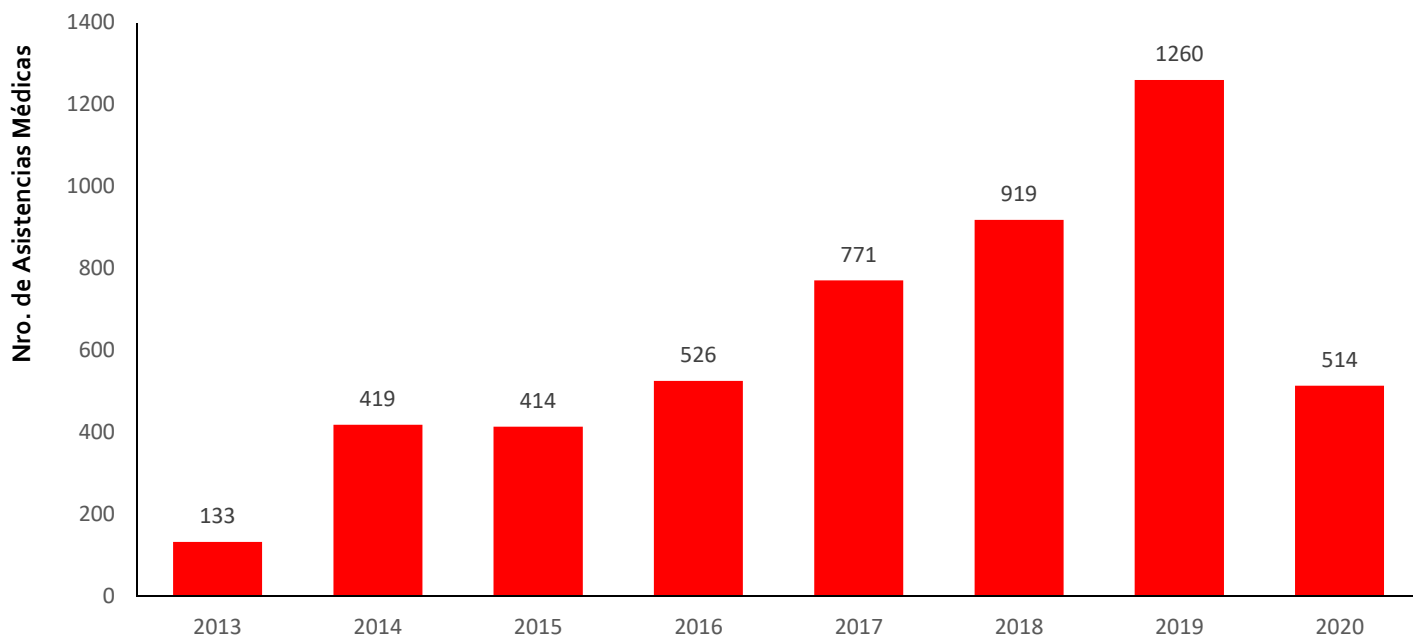
Fuente: Concesionario
Datos: Desde Homologación de Formatos (Sep-2013) a octubre 2020
Elaboración: Supervisión Estadística Financiera - GSF

CONTROL DE ASISTENCIAS MÉDICAS



EVOLUCIÓN MENSUAL

● Autopista del Sol - Trujillo-Sullana

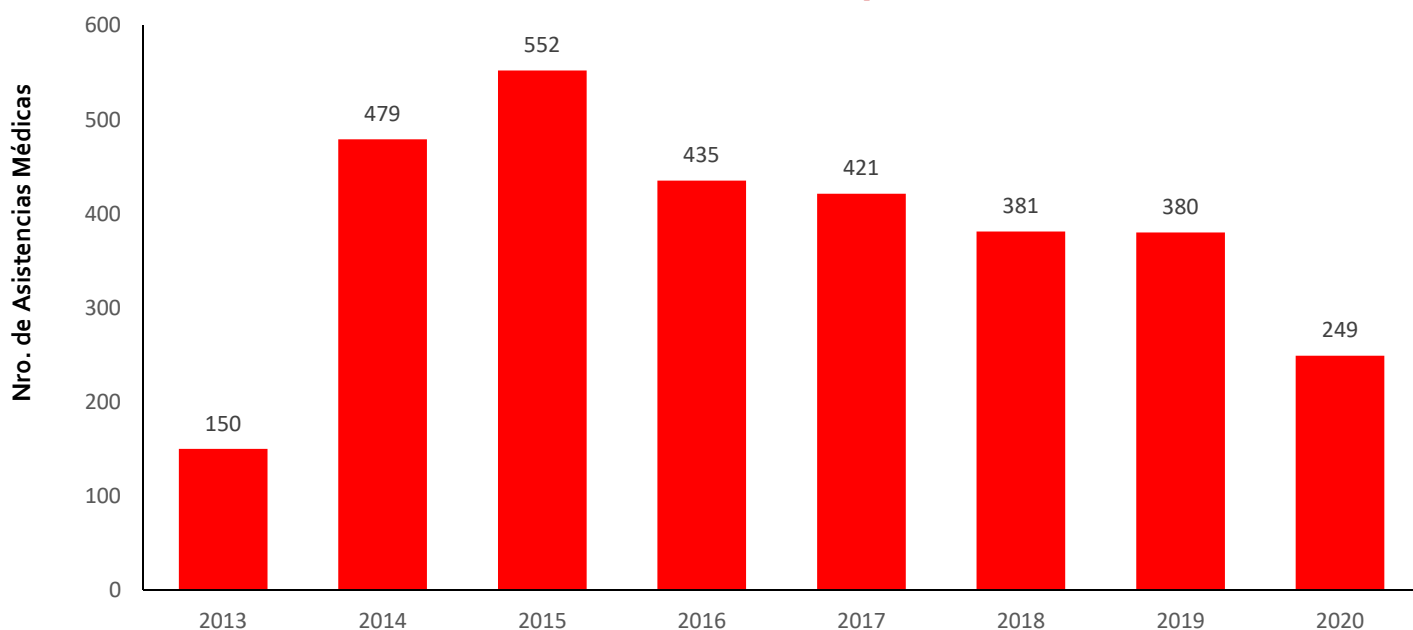


Fuente: Concesionario

Datos: Desde Homologación de Formatos (Oct-2013) a octubre 2020

Elaboración: Supervisión Estadística Financiera - GSF

● Red Vial N° 4 - Pativilca - Puerto Salaverry



Fuente: Concesionario

Datos: Desde Homologación de Formatos (Sep-2013) a octubre 2020

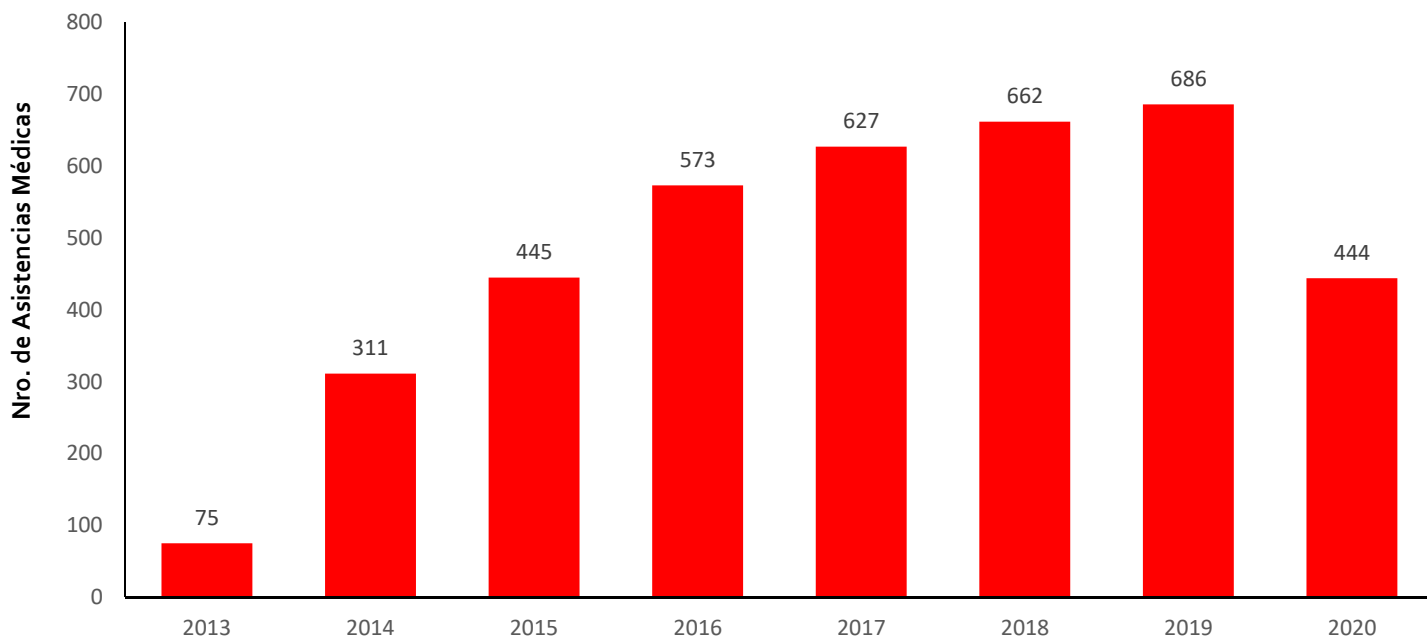
Elaboración: Supervisión Estadística Financiera - GSF

CONTROL DE ASISTENCIAS MÉDICAS



EVOLUCIÓN MENSUAL

IIRSA Centro - Tramo 2

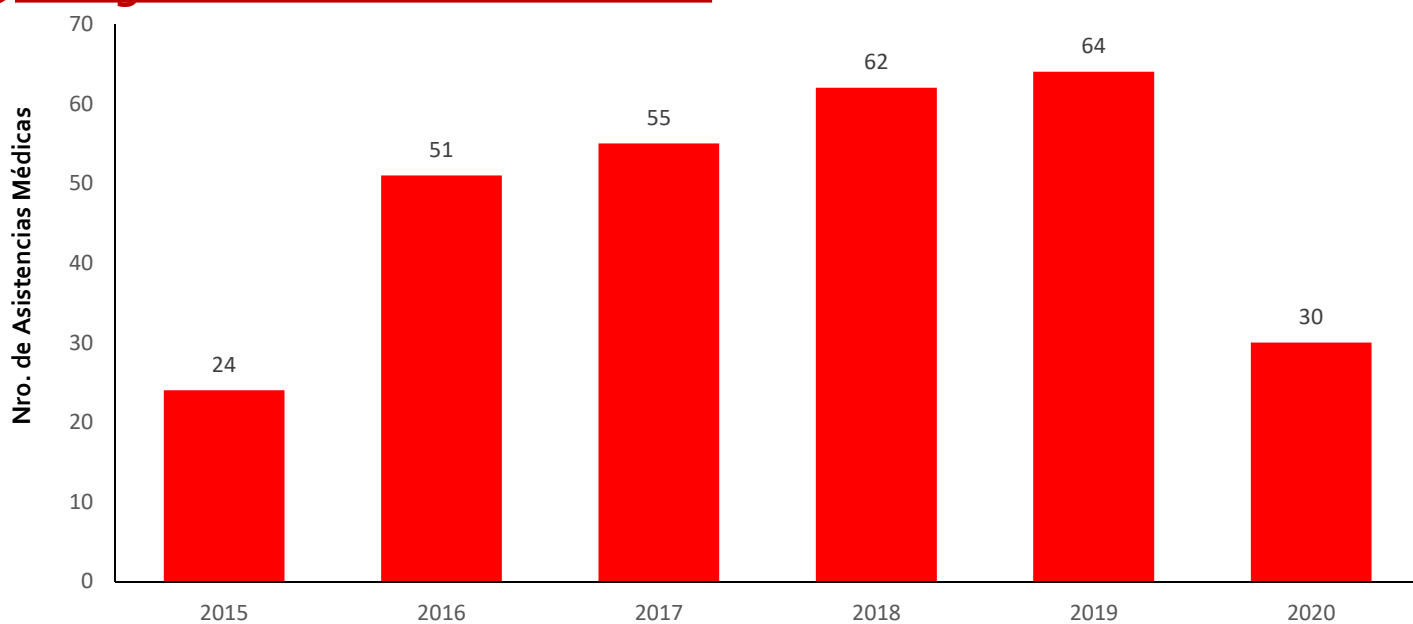


Fuente: Concesionario

Datos: Desde Homologación de Formatos (Sep-2013) a octubre 2020

Elaboración: Supervisión Estadística Financiera - GSF

Longitudinal de la Sierra Tramo 2



Fuente: Concesionario

Datos: Desde Homologación de Formatos (Ene-2015) a octubre 2020

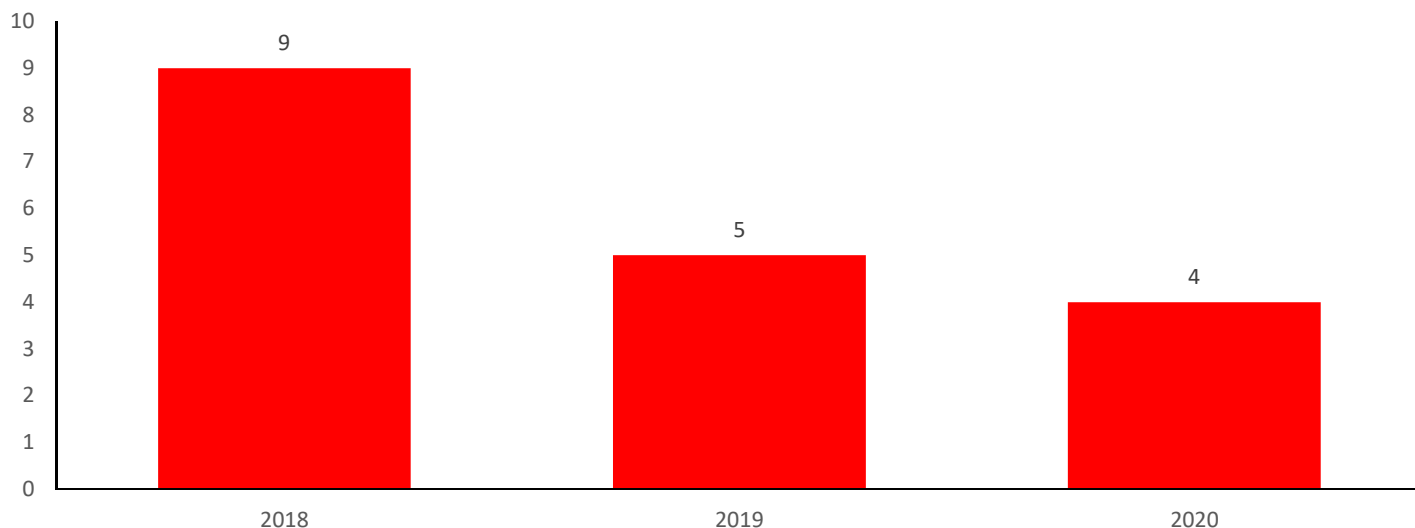
Elaboración: Supervisión Estadística Financiera - GSF

CONTROL DE ASISTENCIAS MÉDICAS



EVOLUCIÓN MENSUAL

● Tramo Vial - Ovalo Chancay - Huaral - Acos

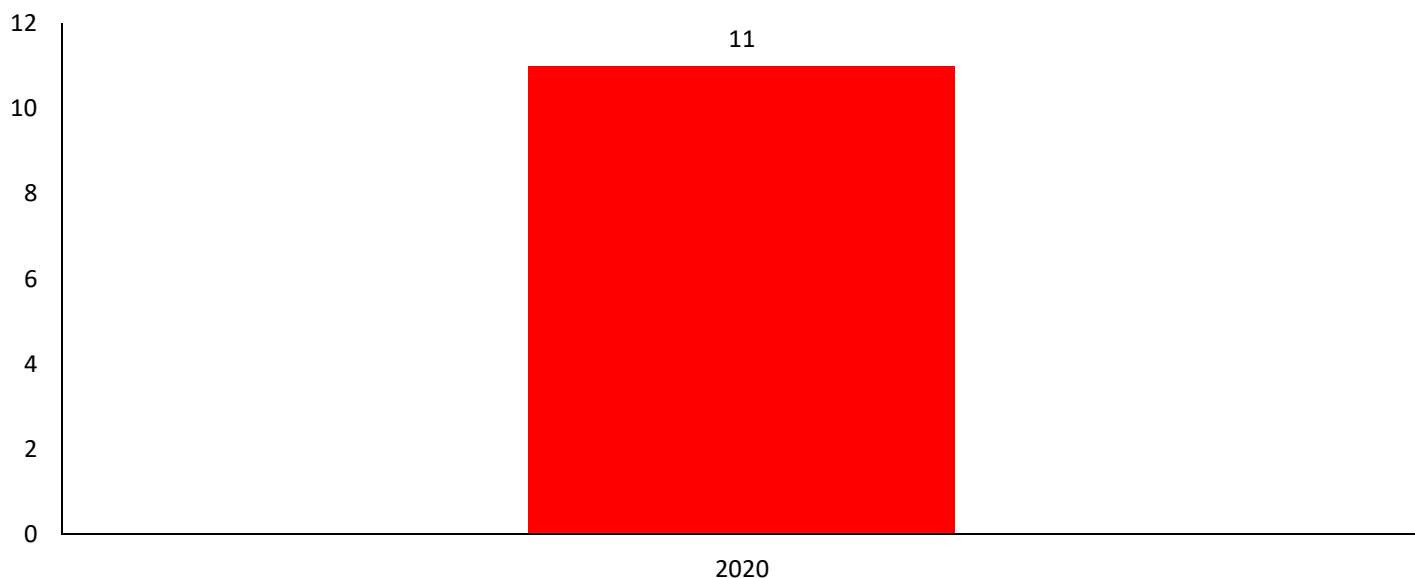


Fuente: Concesionario

Datos: Desde Marzo 2018 a octubre 2020

Elaboración: Supervisión Estadística Financiera - GSF

● Tramo Vial Desvío Quilca - La Concordia



Fuente: Concesionario

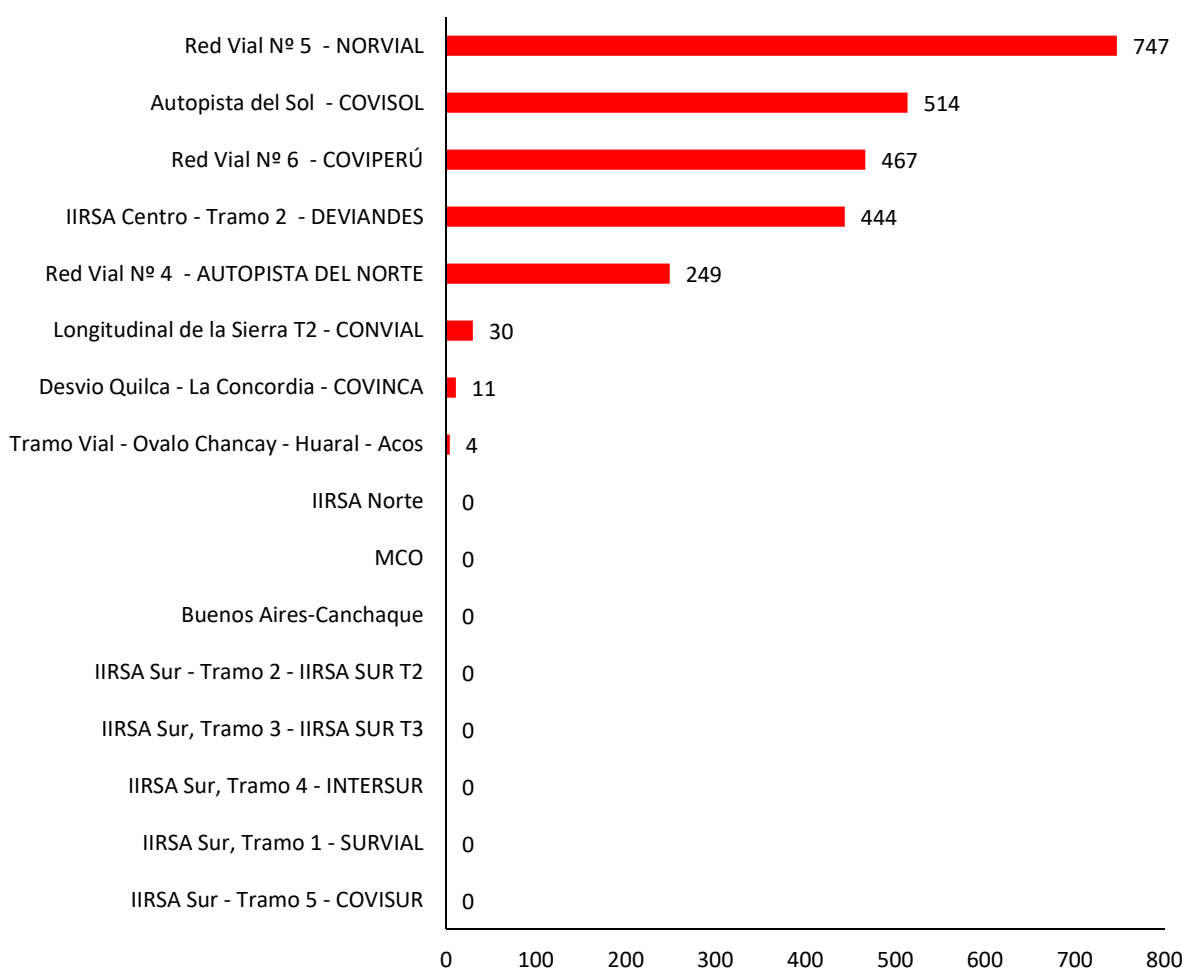
Datos: Desde agosto 2020 a octubre 2020

Elaboración: Supervisión Estadística Financiera - GSF

CONTROL DE ASISTENCIAS MÉDICAS



Ranking de Concesiones* Nº Asistencias Médicas Acumulado de Enero – octubre 2020



- * • La concesión de Tramo Vial Desvío Quilca - Desvío Arequipa (Repartición) - Desvío Matarani - Desvío Moquegua - Desvío Ilo - Tacna - La Concordia, empezó a remitir el Reporte de Control de Asistencia Médica.
- Las concesiones que no brindan el servicio de Asistencia Médica y por ende no están obligadas a presentar las estadísticas de Control de Asistencia Médica, son las siguientes, CONCESIONARIA IIRSA NORTE S.A., CONCESIÓN CANCHAQUE S.A.C., SURVIAL S.A., CONCESIONARIA INTEROCEANICA SUR - TRAMO 2 S.A., CONCESIONARIA INTEROCEANICA SUR - TRAMO 3 S.A., INTERSUR CONCESIONES S.A. y CONCESIONARIA VIAL DEL SUR S.A.



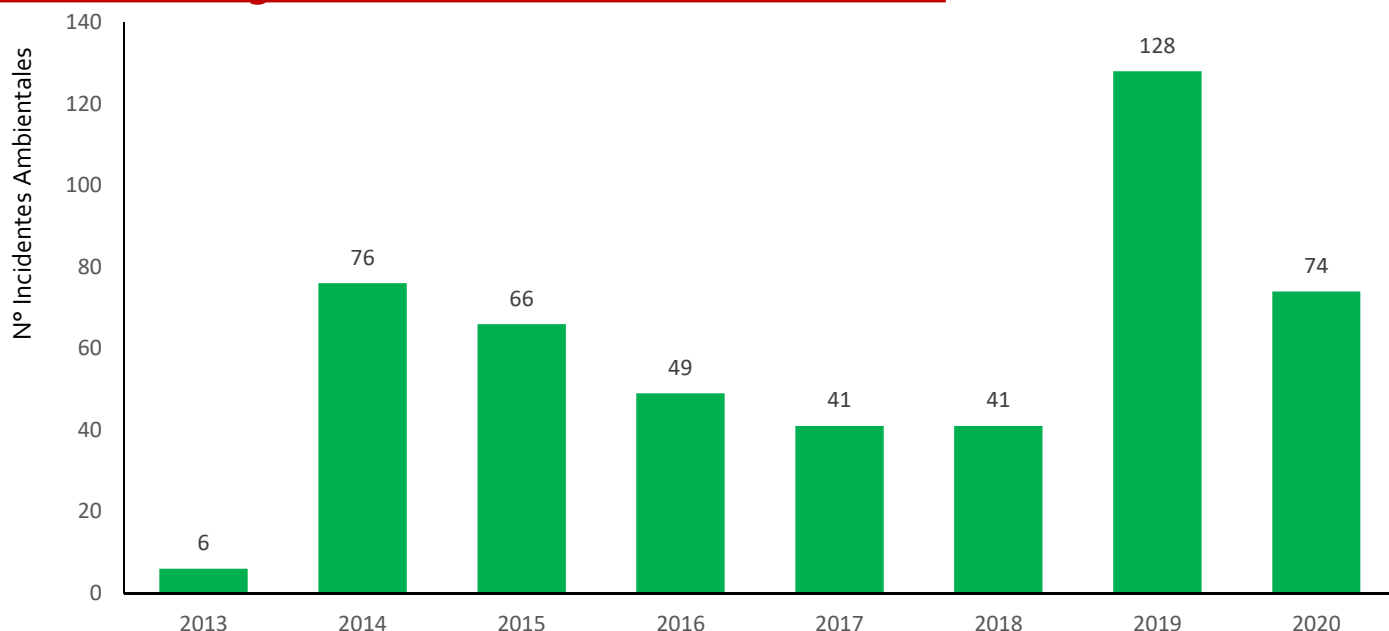
REPORTE DE INCIDENTES AMBIENTALES

REPORTE DE INCIDENTES AMBIENTALES



EVOLUCIÓN MENSUAL

Red Vial N° 5 - Tramo Ancón-Huacho-Pativilca

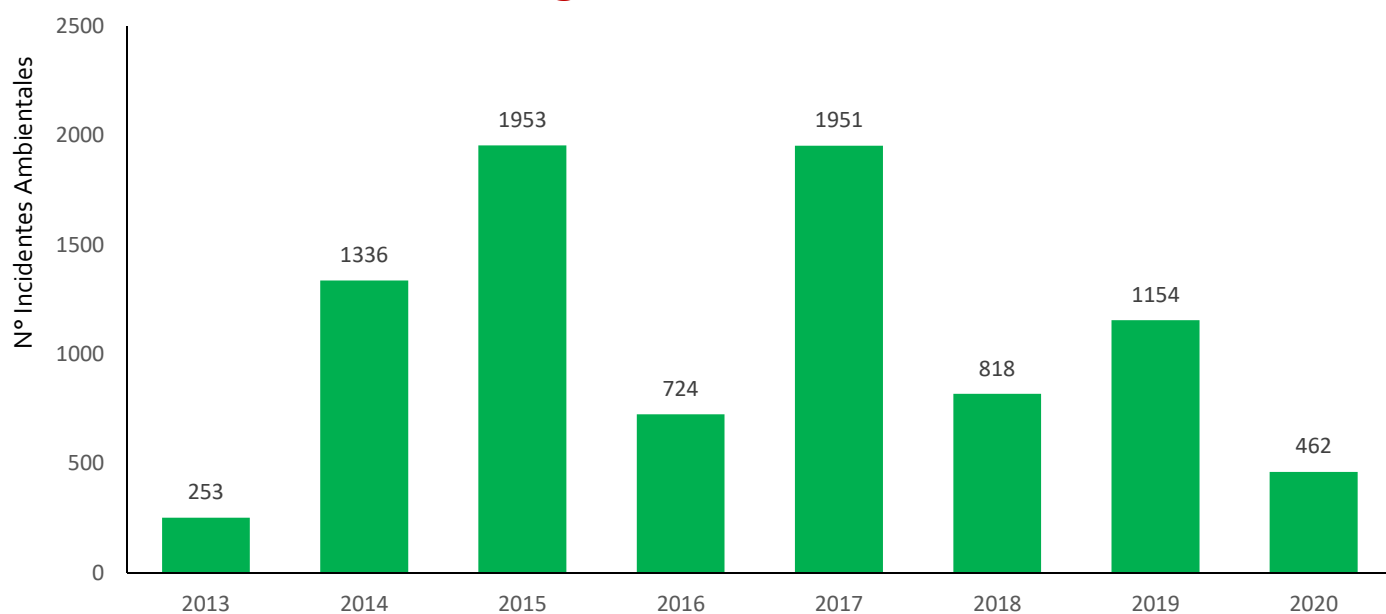


Fuente: Concesionario

Datos: Desde Homologación de Formatos (Sep-2013) a octubre 2020

Elaboración: Supervisión Estadística Financiera - GSF

IIRSA Norte: Paita-Yurimaguas



Fuente: Concesionario

Datos: Desde Homologación de Formatos (Sep-2013) a octubre 2020

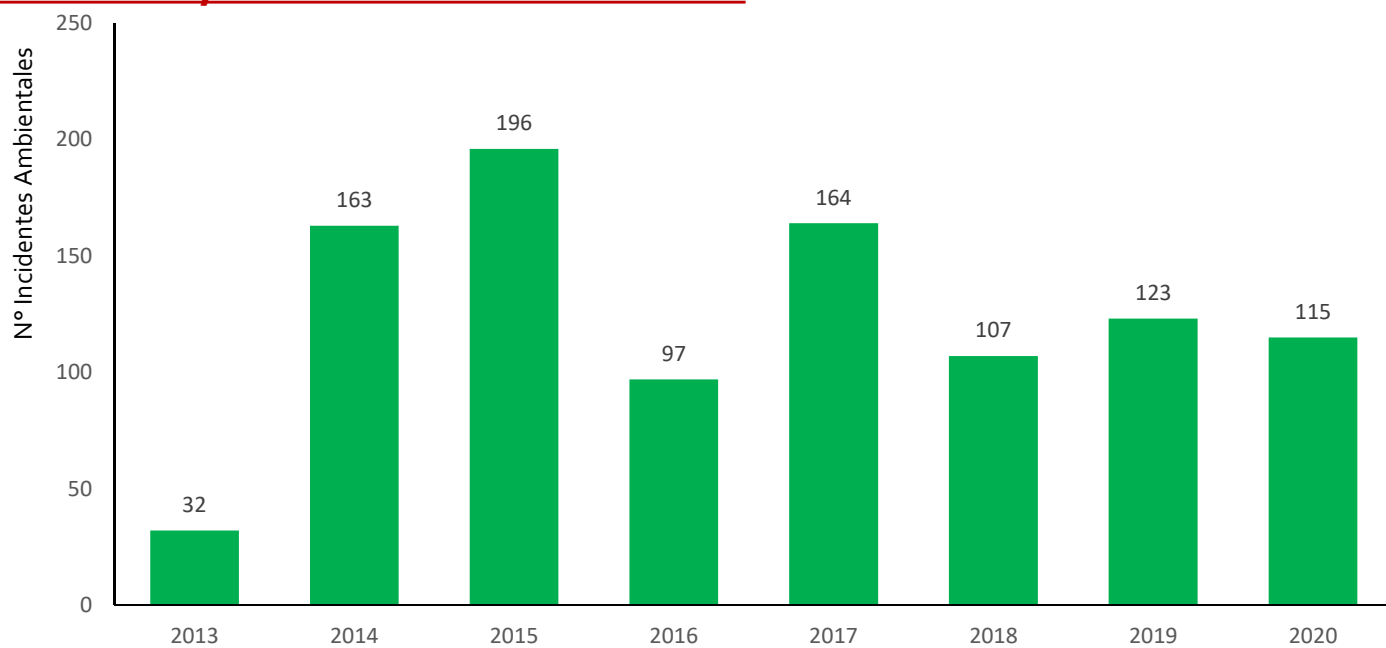
Elaboración: Supervisión Estadística Financiera - GSF

REPORTE DE INCIDENTES AMBIENTALES



EVOLUCIÓN MENSUAL

IIRSA Sur, Tramo 1: Marcona - Urcos

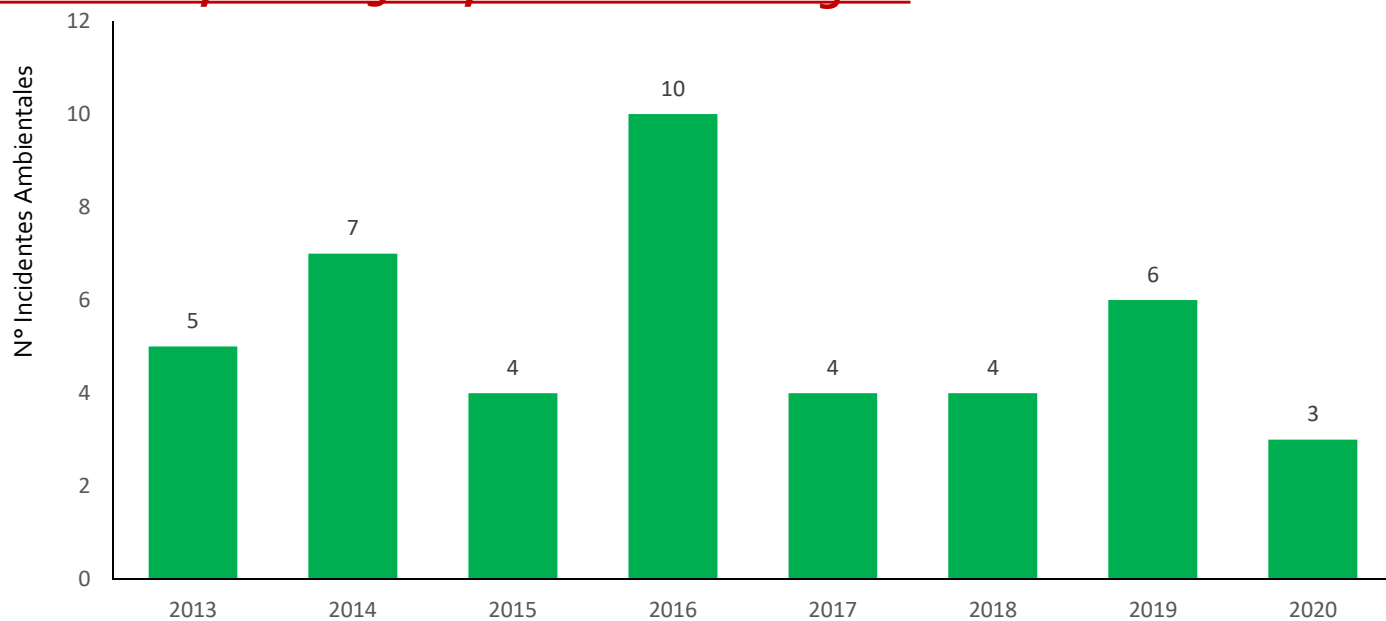


Fuente: Concesionario

Datos: Desde Homologación de Formatos (Sep-2013) a octubre 2020

Elaboración: Supervisión Estadística Financiera - GSF

IIRSA Sur, Tramo 5: Ilo, Matarani - Azángaro



Fuente: Concesionario

Datos: Desde Homologación de Formatos (Sep-2013) a octubre 2020

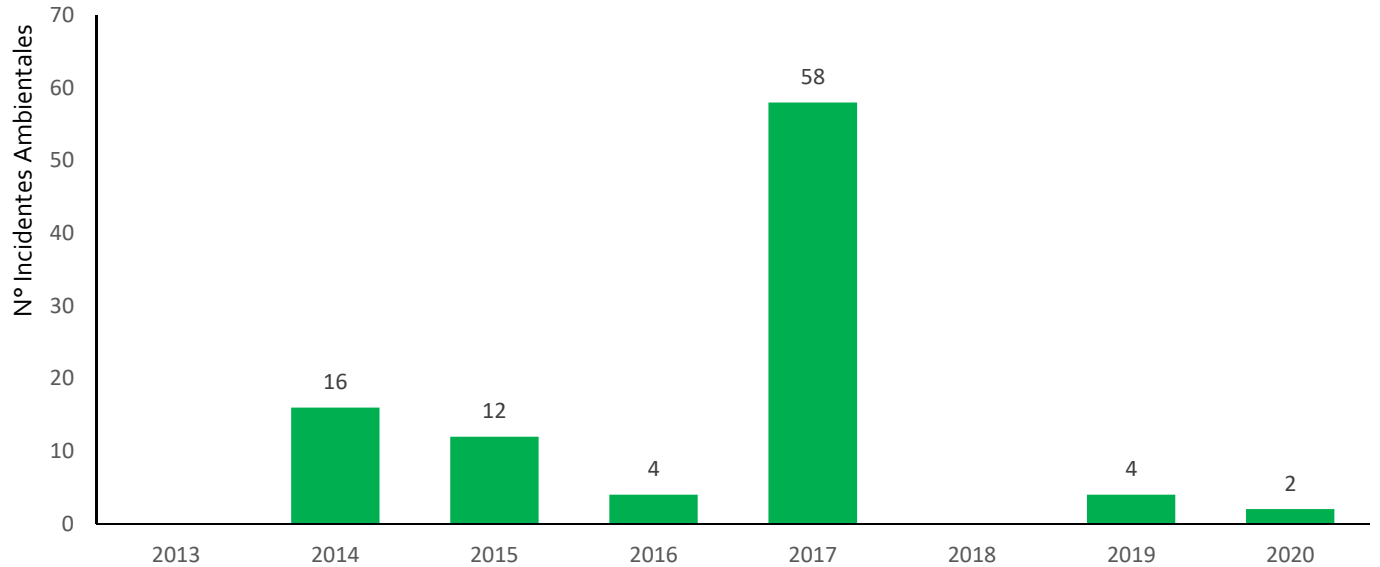
Elaboración: Supervisión Estadística Financiera - GSF

REPORTE DE INCIDENTES AMBIENTALES



EVOLUCIÓN MENSUAL

● Autopista del Sol - Trujillo-Sullana

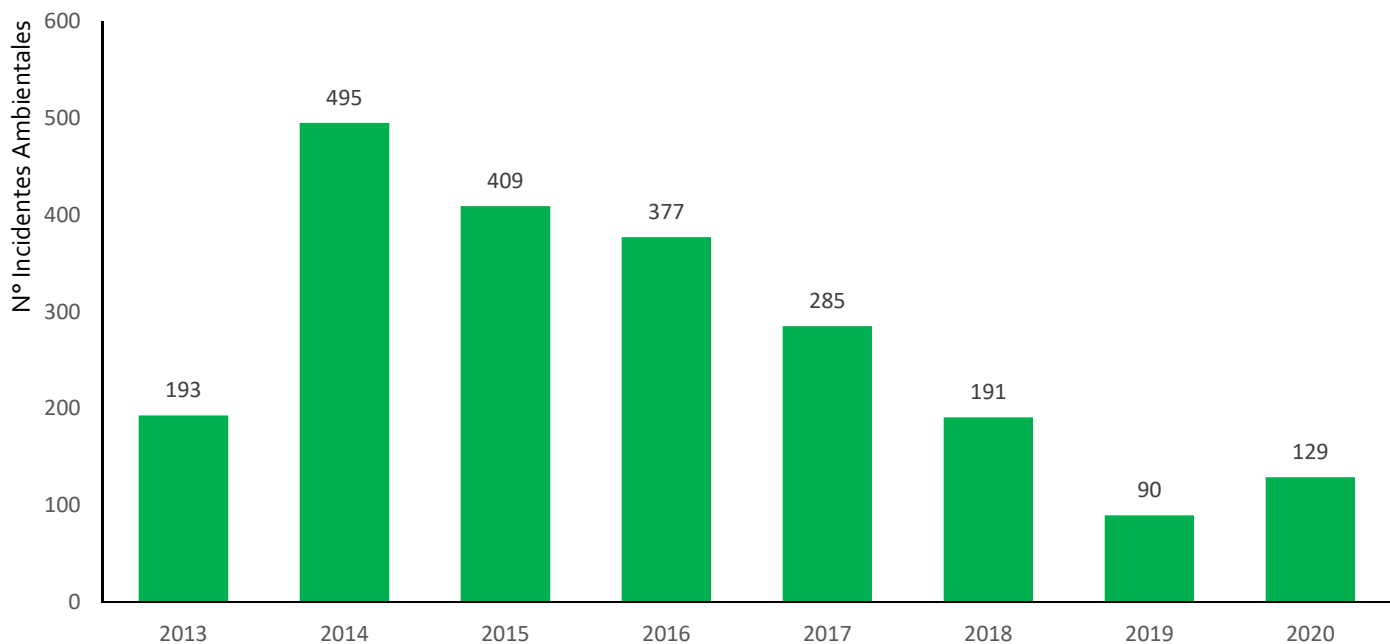


Fuente: Concesionario

Datos: Desde Homologación de Formatos (Nov-2013) a octubre 2020

Elaboración: Supervisión Estadística Financiera - GSF

● IIRSA Sur, Tramo 4: Azángaro-Inambari



Fuente: Concesionario

Datos: Desde Homologación de Formatos (Sep-2013) a octubre 2020

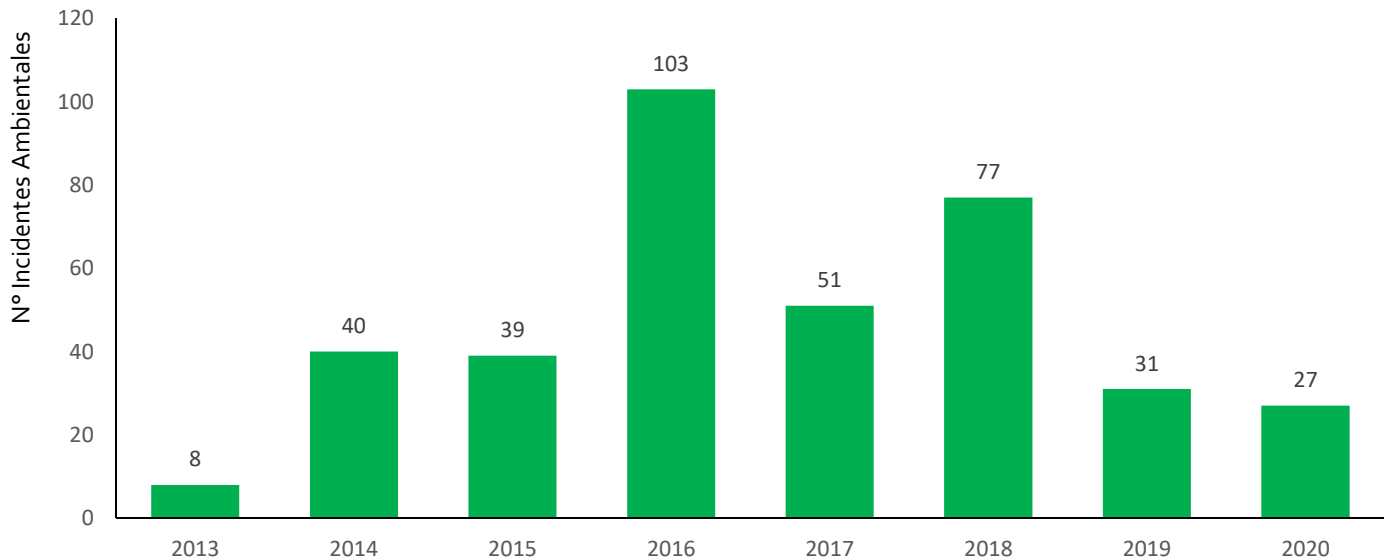
Elaboración: Supervisión Estadística Financiera - GSF

REPORTE DE INCIDENTES AMBIENTALES



EVOLUCIÓN MENSUAL

● IIRSA Sur, Tramo 3: Inambari-Iñapari

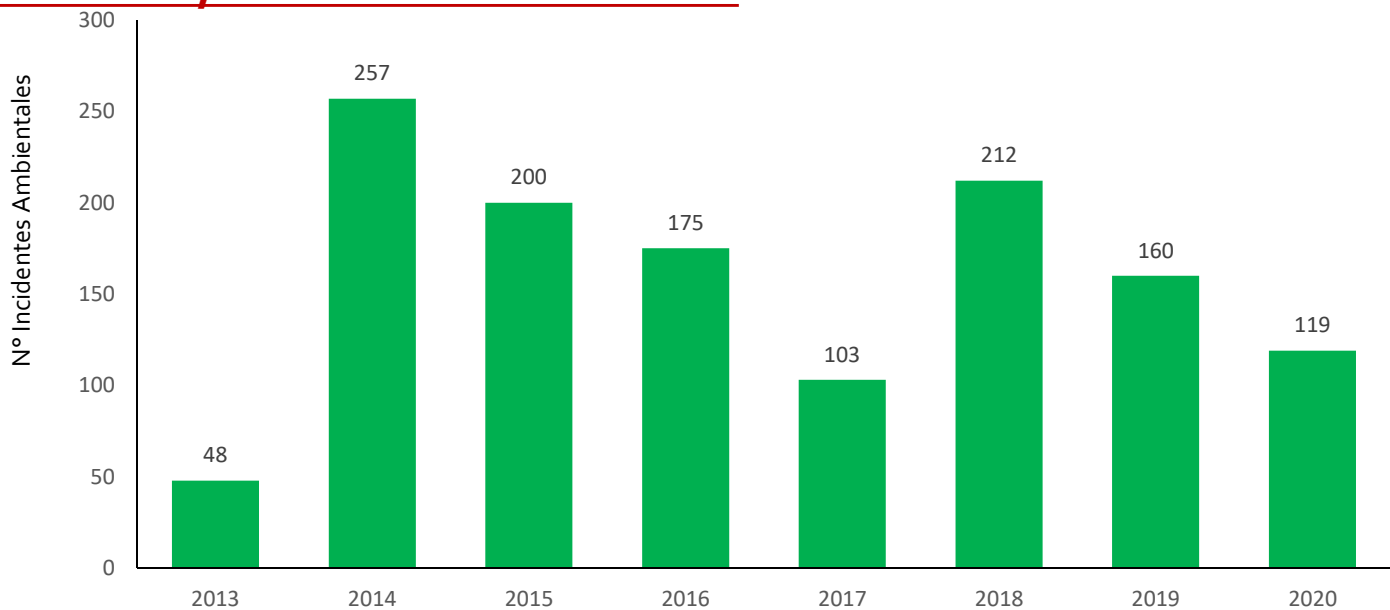


Fuente: Concesionario

Datos: Desde Homologación de Formatos (Ago-2013) a octubre 2020

Elaboración: Supervisión Estadística Financiera - GSF

● IIRSA Sur, Tramo 2 : Urcos-Inambari



Fuente: Concesionario

Datos: Desde Homologación de Formatos (Ago-2013) a octubre 2020

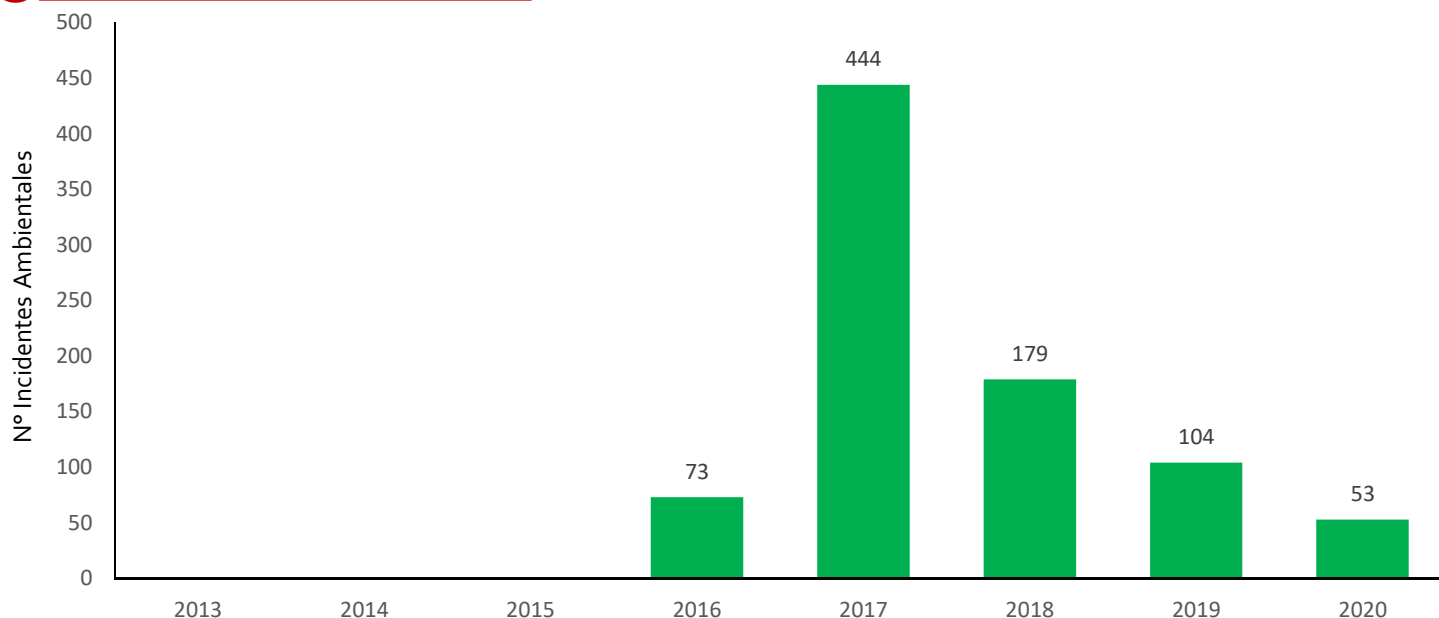
Elaboración: Supervisión Estadística Financiera - GSF

REPORTE DE INCIDENTES AMBIENTALES



EVOLUCIÓN MENSUAL

IIRSA Centro – Tramo 2

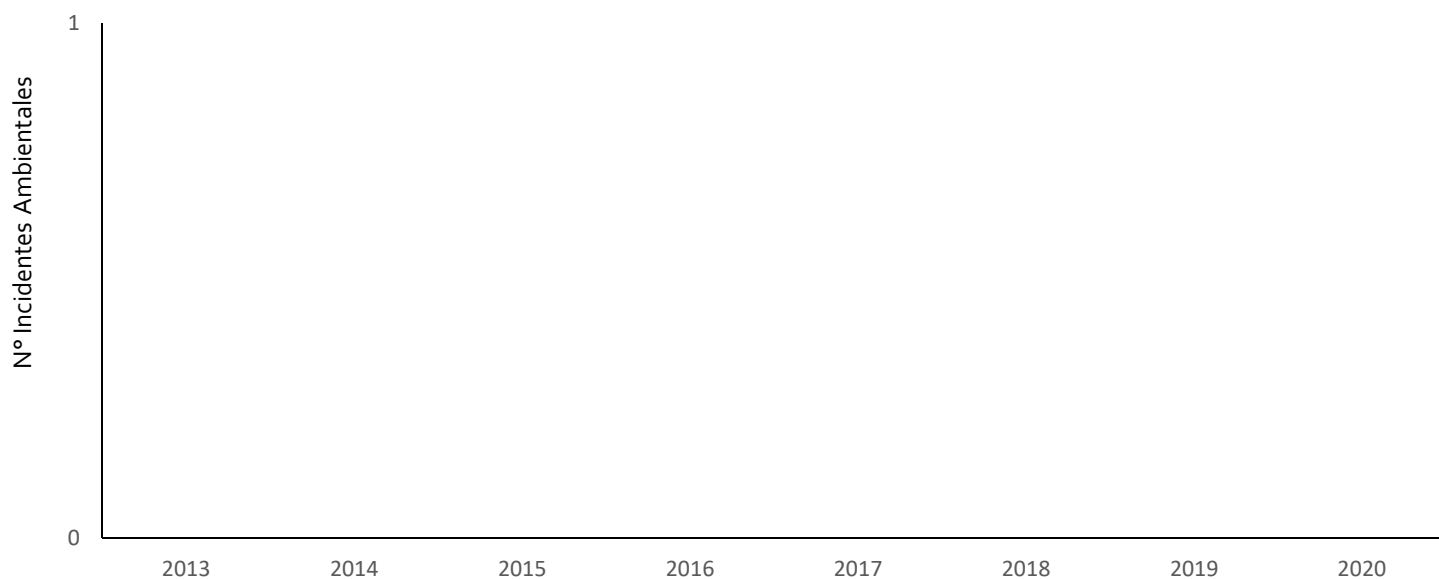


Fuente: Concesionario

Datos: Desde Homologación de Formatos (Sep-2013) a octubre 2020

Elaboración: Supervisión Estadística Financiera - GSF

Tramo Vial Desvío Quilca - La Concordia



Fuente: Concesionario

Datos: Desde Homologación de Formatos (Sep-2013) a octubre 2020

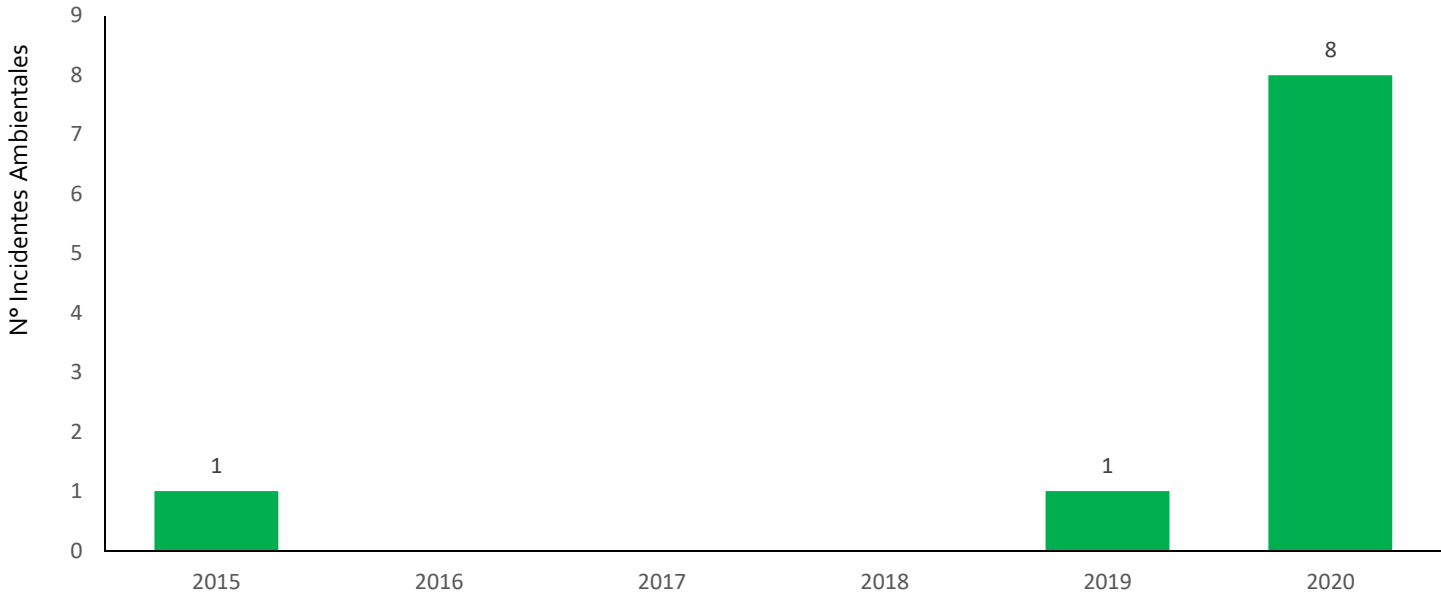
Elaboración: Supervisión Estadística Financiera - GSF

REPORTE DE INCIDENTES AMBIENTALES



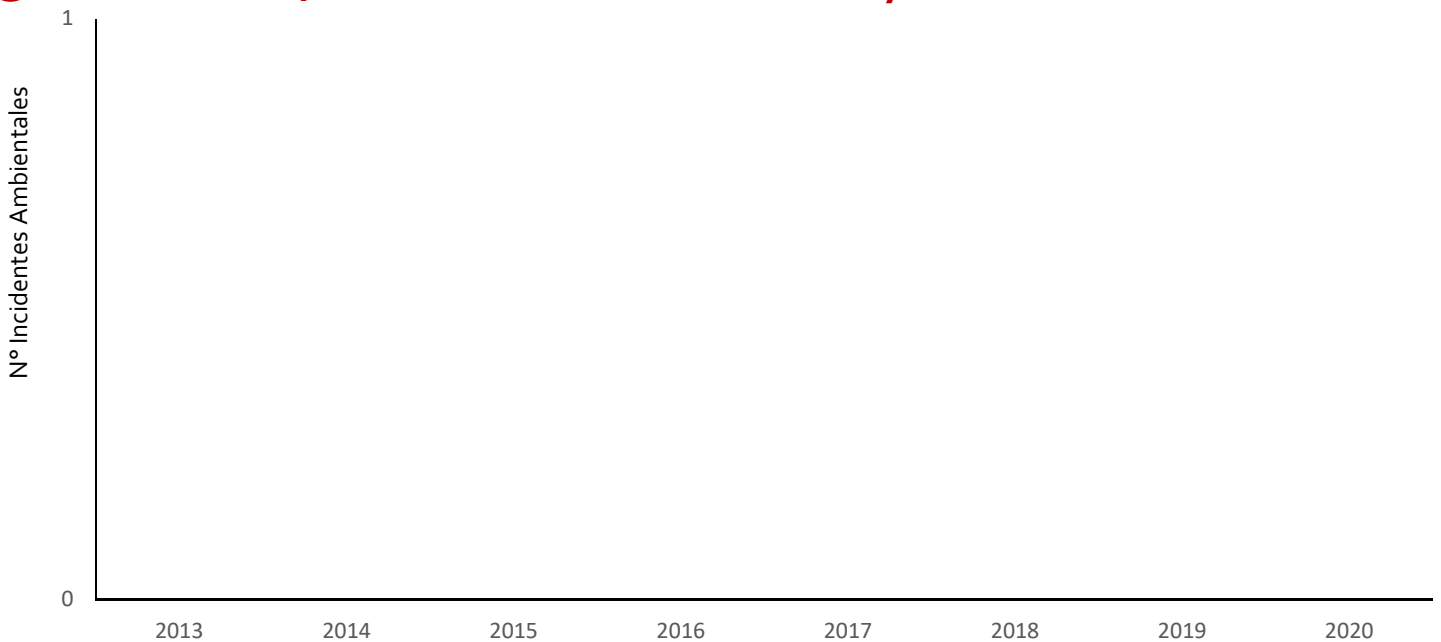
EVOLUCIÓN MENSUAL

● Longitudinal de la Sierra Tramo 2



Fuente: Concesionario
Datos: Desde Homologación de Formatos (Sep-2013) a octubre 2020
Elaboración: Supervisión Estadística Financiera - GSF

● Red Vial N° 4 - Pativilca - Puerto Salaverry



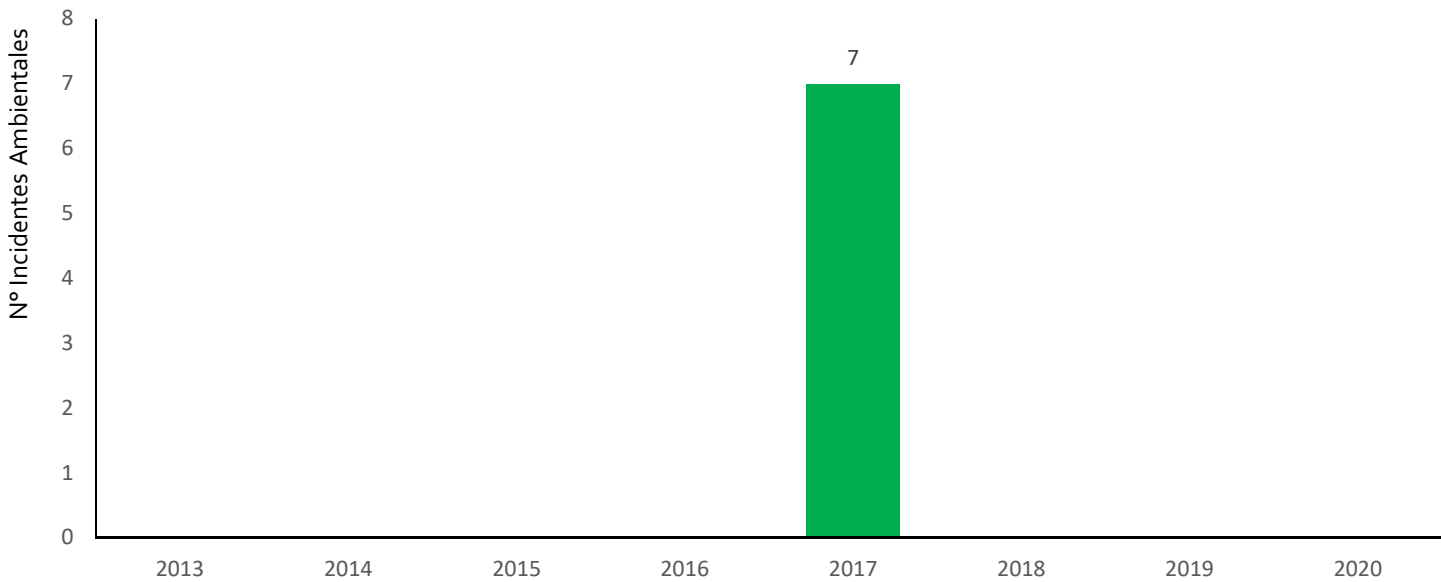
Fuente: Concesionario
Datos: Desde Homologación de Formatos (Sep-2013) a octubre 2020
Elaboración: Supervisión Estadística Financiera - GSF

REPORTE DE INCIDENTES AMBIENTALES



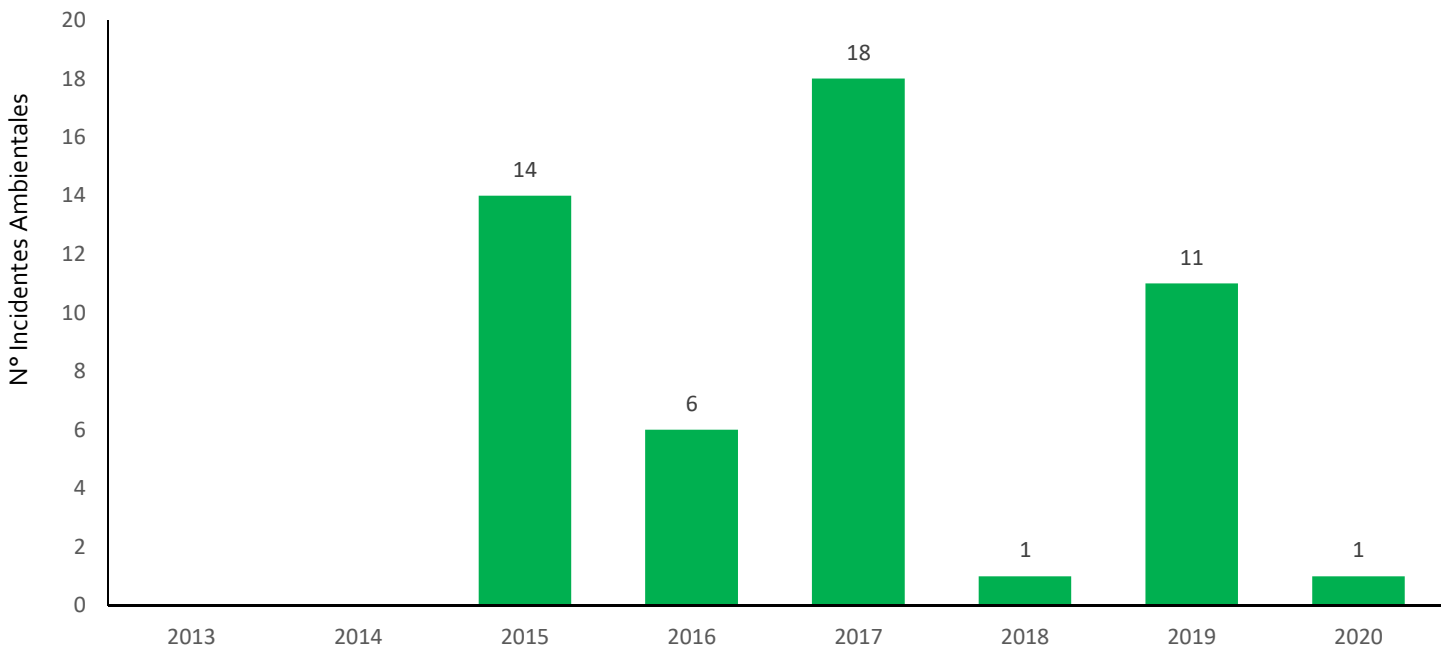
EVOLUCIÓN MENSUAL

Red Vial N° 6 - Pucusana-Cerro Azul-Ica



Fuente: Concesionario
Datos: Desde Homologación de Formatos (Sep-2013) a octubre 2020
Elaboración: Supervisión Estadística Financiera - GSF

Buenos Aires-Canchaque




Fuente: Concesionario
Datos: Desde Homologación de Formatos (Sep-2013) a octubre 2020
Elaboración: Supervisión Estadística Financiera - GSF

REPORTE DE INCIDENTES AMBIENTALES



● Tramo Vial - Ovalo Chancay - Huaral - Acos

EVOLUCIÓN MENSUAL



Fuente: Concesionario

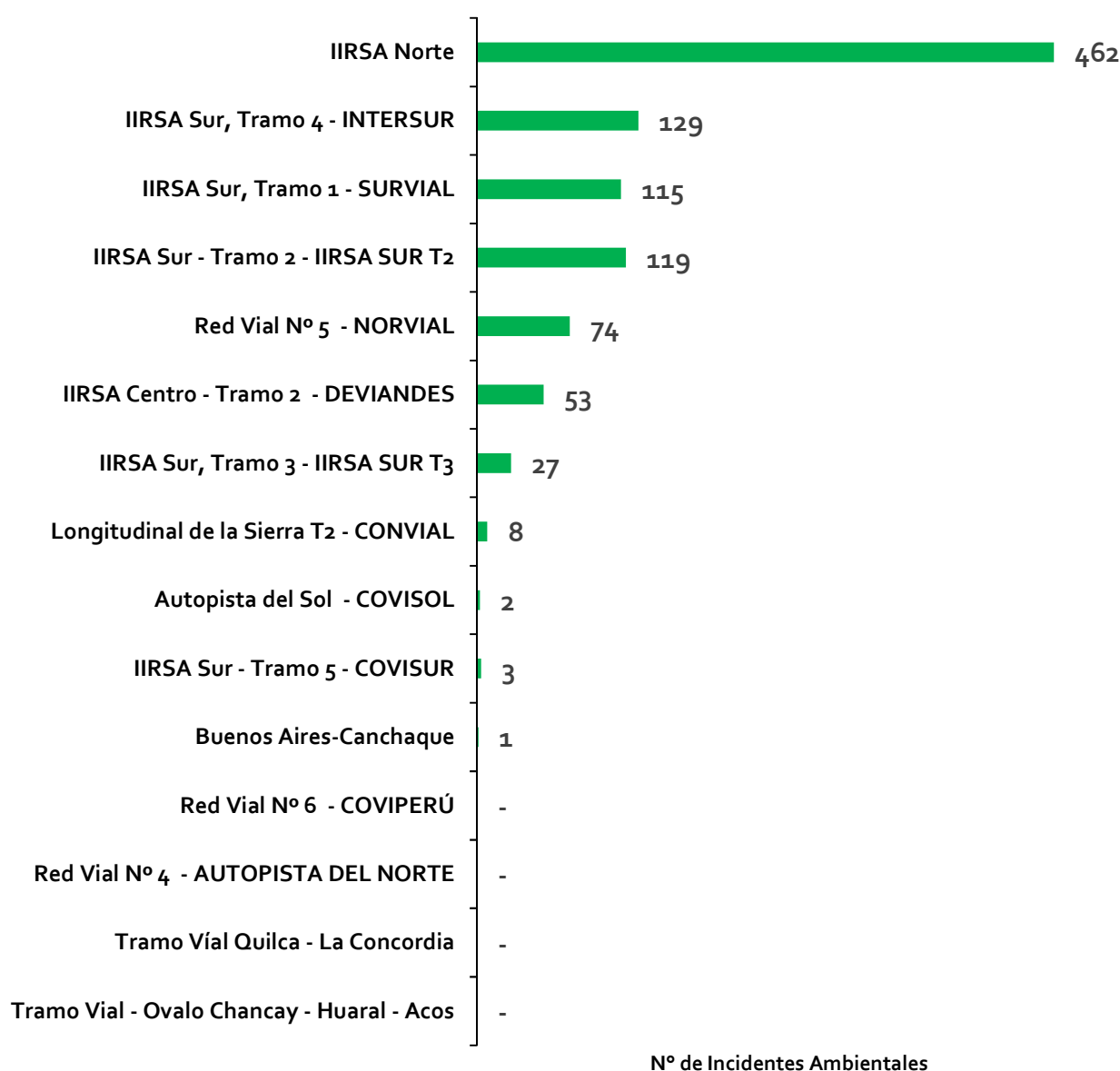
Datos: Desde Marzo 2018 a octubre 2020

Elaboración: Supervisión Estadística Financiera - GSF

REPORTE DE INCIDENTES AMBIENTALES



Ranking de Concesiones* N° Incidentes Ambientales Acumulado de Enero – octubre 2020





CARRETERAS