



# REPORTE ESTADÍSTICO

(Bimestral)

Gerencia de Supervisión y Fiscalización

JEFATURA DE CONTRATOS DE LA RED VIAL

Diciembre 2019

Lima - Perú



# CARRETERAS

# Presentación

El OSITRAN, en ejercicio de su función supervisora contemplada en los artículos 11, 13 y 26 del Reglamento General de Supervisión, aprobado por Resolución de Consejo Directivo N° 024-2011-CD-OSITRAN, ha dispuesto, en septiembre 2013, que todas las entidades concesionarias bajo su ámbito declaren la información estadística de las operaciones, explotación y/o recaudación conforme a un conjunto de formatos digitales estandarizados al correo electrónico [declaración.estadística@ositran.gob.pe](mailto:declaración.estadística@ositran.gob.pe); siendo éste un mecanismo adoptado por el Supervisor para organizar y administrar la información estadística, contar con una base de datos homogénea y única, entre otros beneficios.

En ese sentido, se presenta el **Reporte Estadístico al mes de Diciembre 2019**, con la finalidad de mostrar a través de diversos cuadros y gráficos la evolución de los principales datos estadísticos de la explotación de la infraestructura de transporte uso público de las concesiones de carreteras bajo ámbito de OSITRAN, con el propósito de aportar al análisis del sistema de concesiones viales del país.

Diciembre 2019

Jefatura de Contratos de la Red Vial

Documento preparado por  
Supervisor Estadístico Financiero  
Apoyo Practicante formado en el XV CEU en  
Regulación de Infraestructura de Transporte de Uso Público - 2018

# Contenido

<b>Presentación</b>	<b>Pág. 3</b>
<b>Rol de Supervisión y Fiscalización de OSITRAN</b>	<b>Pág. 5</b>
<b>Concesiones viales bajo ámbito de OSITRAN</b>	<b>Pág. 6</b>
<b>Indicadores Operativos y Comerciales</b>	
<b>1. Tráfico Vehicular</b>	<b>Pág. 7</b>
<b>2. Recaudación</b>	<b>Pág. 30</b>
<b>3. Reporte de Accidentes de Tránsito</b>	<b>Pág. 52</b>
<b>4. Reporte de Llamadas de Emergencia</b>	<b>Pág. 62</b>
<b>5. Reporte de Reclamos</b>	<b>Pág. 70</b>
<b>6. Reporte de Auxilio Mecánico y Remolque de Grúa</b>	<b>Pág. 79</b>
<b>7. Control de Asistencia Médica</b>	<b>Pág. 88</b>
<b>8. Reporte de Incidentes Ambientales</b>	<b>Pág. 93</b>

# Rol de Supervisión y Fiscalización de OSITRAN

## Función Supervisora

La función supervisora permite al OSITRAN verificar el cumplimiento de las obligaciones legales, contractuales o técnicas por parte de las Entidades Prestadoras y demás empresas o personas que realizan actividades sujetas a su competencia, procurando que éstas brinden servicios adecuados a los USUARIOS. Asimismo, la función supervisora permite verificar el cumplimiento de cualquier mandato o Resolución emitida por el propio OSITRAN o de cualquier otra obligación que se encuentre a cargo de dicha entidad o actividad supervisadas.

Art. 21 del Reglamento General de OSITRAN

## Funciones Fiscalizadora y Sancionadora

El OSITRAN fiscaliza e impone sanciones y medidas correctivas a las Entidades Prestadoras por el incumplimiento de las normas, disposiciones y/o regulaciones establecidas por el OSITRAN y de las obligaciones contenidas en los contratos de concesión respectivos.

Art.32 del Reglamento General de OSITRAN

# Concesiones viales bajo ámbito de OSITRAN

INFRAESTRUCTURA CONCESIONADA		Fecha de inicio de la Concesión	Plazo de la Concesión	ENTIDADES PRESTADORA	
Cód.Infr				Cód.EEPP	
RV5	Red Vial N° 5: Tramo Ancón-Huacho-Pativilca	ene-03	25 años	NOR	NORVIAL S.A.
RV6	Red Vial 6: Tramo Vial Puente Pucusana - Cerro Azul - Ica	sep-05	30 años	CVP	CONCESIONARIA VIAL DEL PERÚ S.A.
INO	Eje Multimodal del Amazonas Norte: Tramo Yurimaguas - Tarapoto - Rioja - Corral Quemado - Olmos - Piura - Paita	jun-05	25 años	ISN	CONCESIONARIA IIRSA NORTE S.A.
IS2	Corredor Vial Interoceánico Sur Perú -Brasil, Tramo 2 : Urcos-Inambari	ago-05	25 años	IT2	CONCESIONARIA INTEROCEANICA SUR - TRAMO 2 S.A.
IS3	Corredor Vial Interoceánico Sur Perú -Brasil, Tramo 3: Inambari-Iñapari	ago-05	25 años	IT3	CONCESIONARIA INTEROCEANICA SUR - TRAMO 3 S.A.
IS4	Corredor Vial Interoceánico Sur Perú -Brasil, Tramo 4: Azángaro-Inambari	ago-05	25 años	ITS	INTERSUR CONCESIONES S.A.
BAC	Empalme 1B - Buenos Aires - Canchaque	feb-07	15 años	CAN	CONCESIÓN CANCHAQUE S.A.C
IS1	Corredor Vial Interoceánico Sur Perú -Brasil, Tramo 1: Marcona - Urcos	oct-07	25 años	SUR	SURVIAL S.A.
IS5	Corredor Vial Interoceánico Sur Perú -Brasil, Tramo 5: Ilo, Matarani - Azangaro	oct-07	25 años	CVS	CONCESIONARIA VIAL DEL SUR S.A.
RV4	Red vial N° 4: Tramos viales Pativilca - Santa - Trujillo y Puerto Salaverry - Empalme Ro1N	feb-09	25 años	ADN	AUTOPISTA DEL NORTE S.A.C.
CHA	Tramo Vial - Ovalo Chancay - Huaral - Acos	feb-09	15 años	CCA	CONSORCIO CONCESIÓN CHANCAY - ACOS S.A.
MCO	Tramo Vial - Nuevo Mocupe - Cayaltí - Oyotún	abr-09	15 años	OBR	OBRAINSA CONCESIÓN VALLE DEL ZAÑA S.A.
ASO	Autopista del Sol, Tramo Trujillo-Sullana	ago-09	25 años	COV	CONCESIONARIA VIAL DEL SOL S.A.
IC2	IIRSA Centro, Tramo 2: Puente Ricardo Palma - La Oroya - Huancayo - Dv Cerro de Pasco	sep-10	25 años	DEV	DESARROLLO VIAL DE LOS ANDES S.A.C.
DAM	Tramo Vial Desvío Quilca - Desvío Arequipa (Repartición) - Desvío Matarani - Desvío Moquegua - Desvío Ilo - Tacna - La Concordia	ene-13	25 años	CVC	CONCESIONARIA PERUANA DE VÍAS - COVINCA S.A.
LS2	Longitudinal de la Sierra Tramo 2: Ciudad de Dios-Cajamarca-Chiple, Cajamarca-Trujillo y Dv. Chilete-Emp. PE-3N1	may-14	25 años	CSN	CONCESIONARIA VIAL SIERRA NORTE S.A.

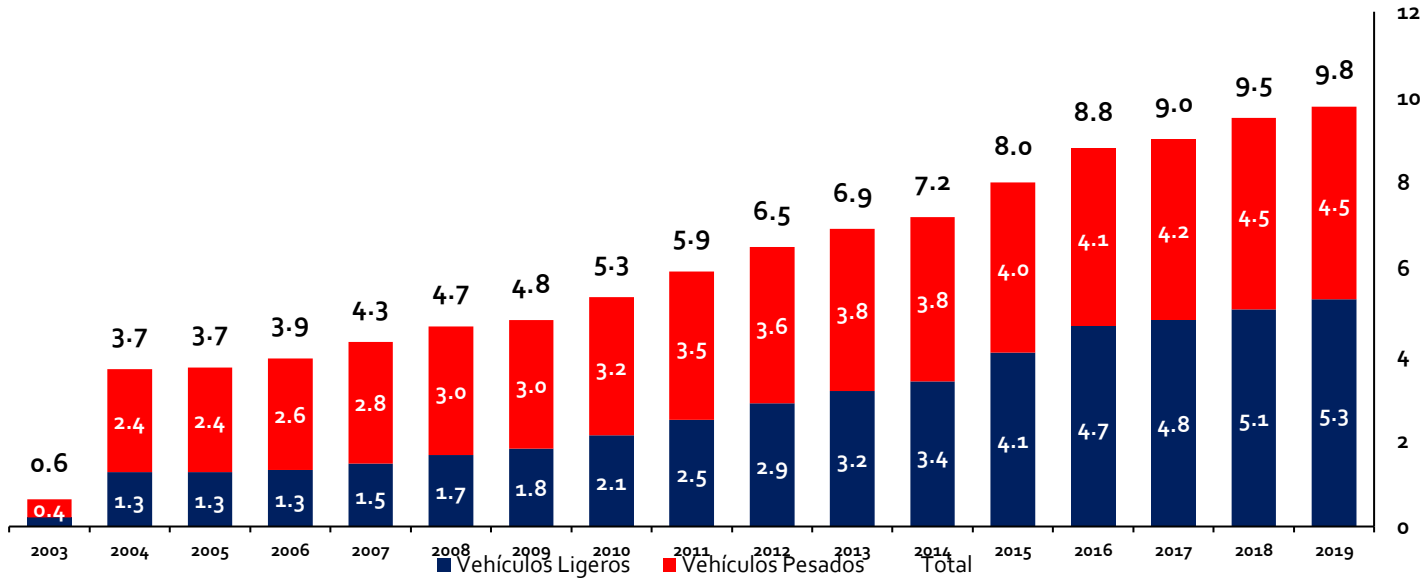
1

# TRÁFICO VEHICULAR

# TRÁFICO VEHICULAR

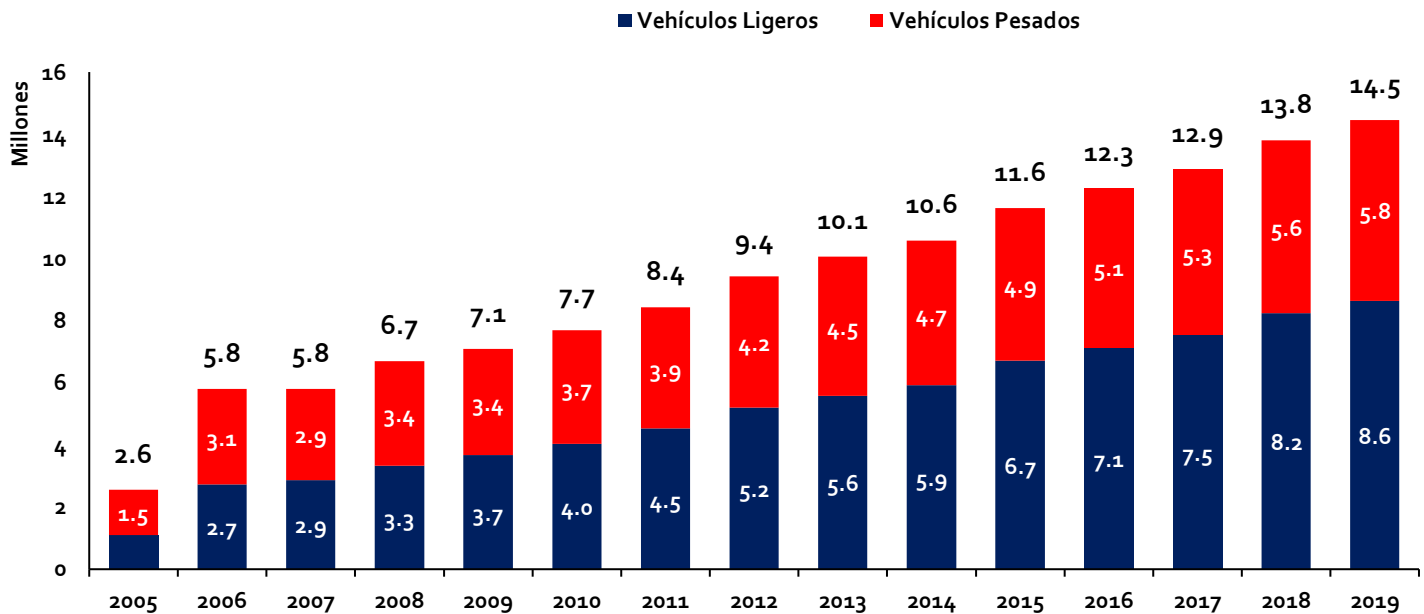


## Red Vial N° 5 - Tramo Ancón-Huacho-Pativilca



Fuente: Concesionario  
 Datos: Noviembre 2003 a Diciembre 2019  
 Elaboración: Supervisión Estadística Financiera - GSF

## Red Vial N° 6 - Pucusana-Cerro Azul-Ica



Fuente: Concesionario  
 Datos: Septiembre 2005 a Diciembre 2019  
 Elaboración: Supervisión Estadística Financiera - GSF

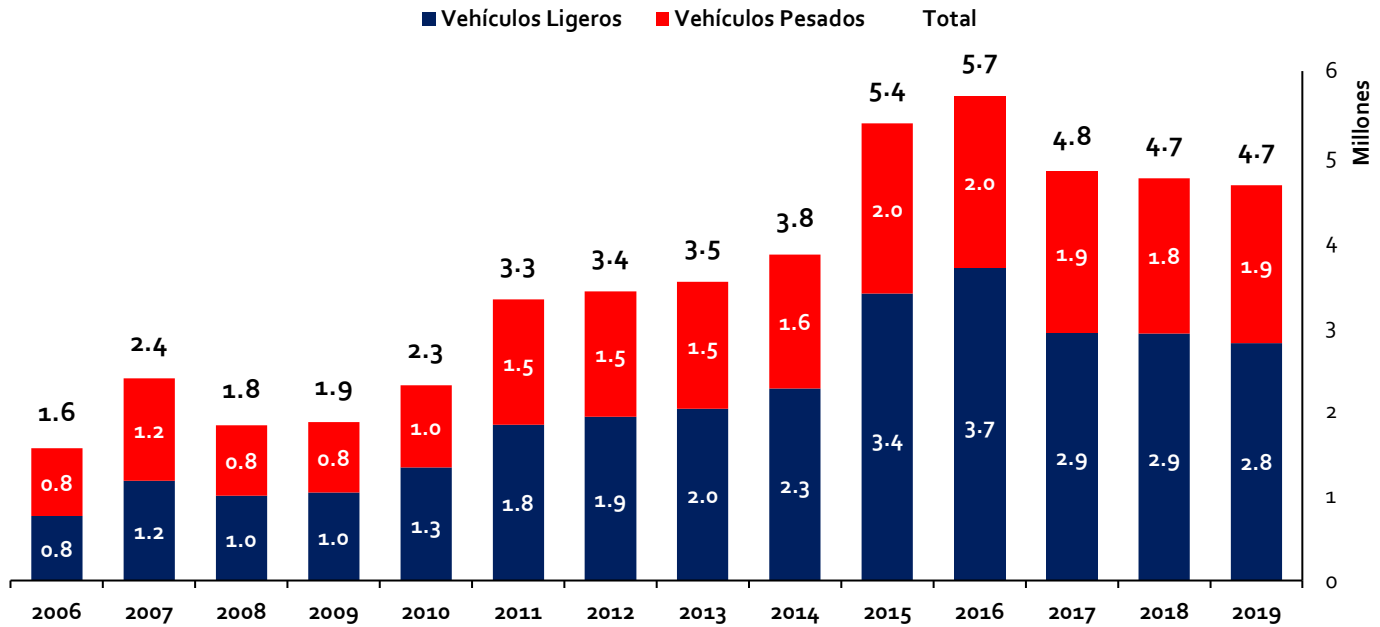
EVOLUCIÓN ANUAL



# TRÁFICO VEHICULAR

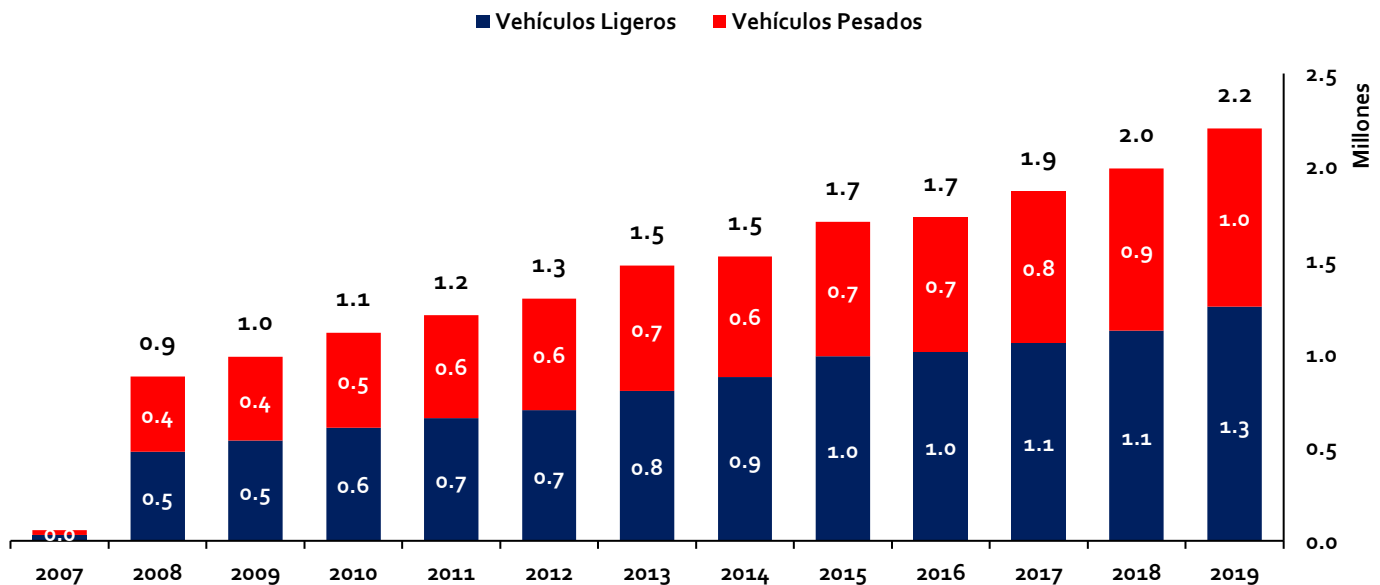


## IIRSA Norte: Paíta-Yurimaguas



Fuente: Concesionario  
 Datos: Abril 2006 a Diciembre 2019  
 Elaboración: Supervisión Estadística Financiera - GSF

## IIRSA Sur, Tramo 1: Marcona - Urcos



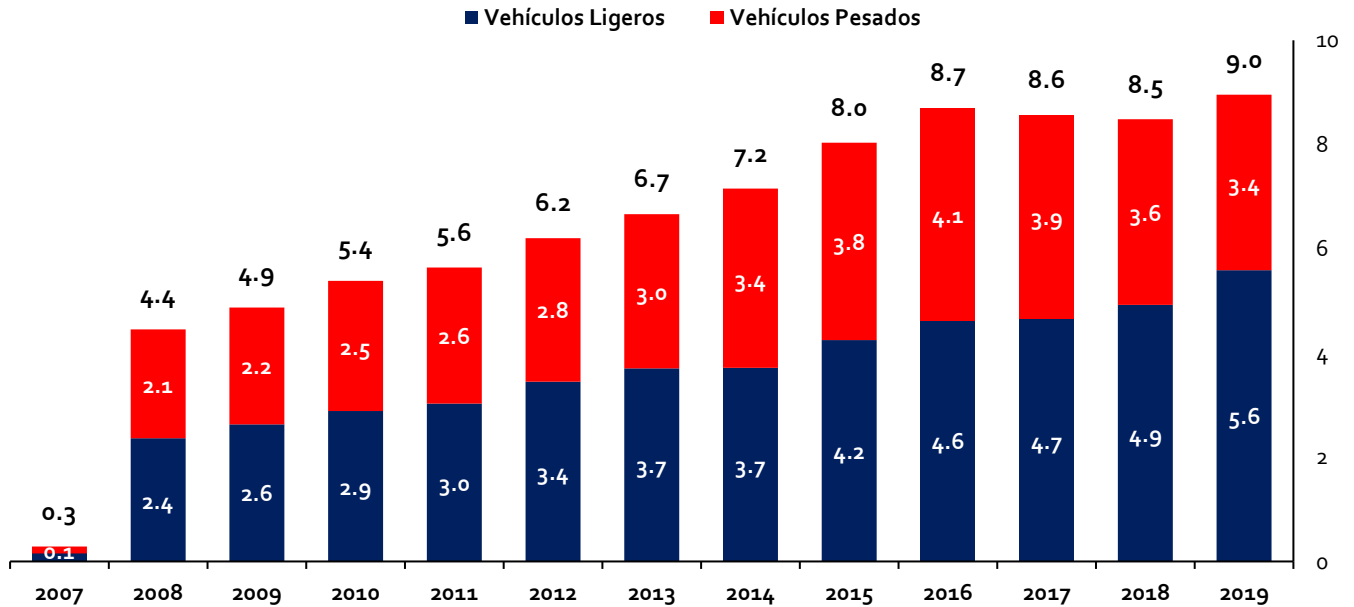
Fuente: Concesionario  
 Datos: Diciembre 2016 a Diciembre 2019  
 Elaboración: Supervisión Estadística Financiera - GSF

EVOLUCIÓN ANUAL

# TRÁFICO VEHICULAR

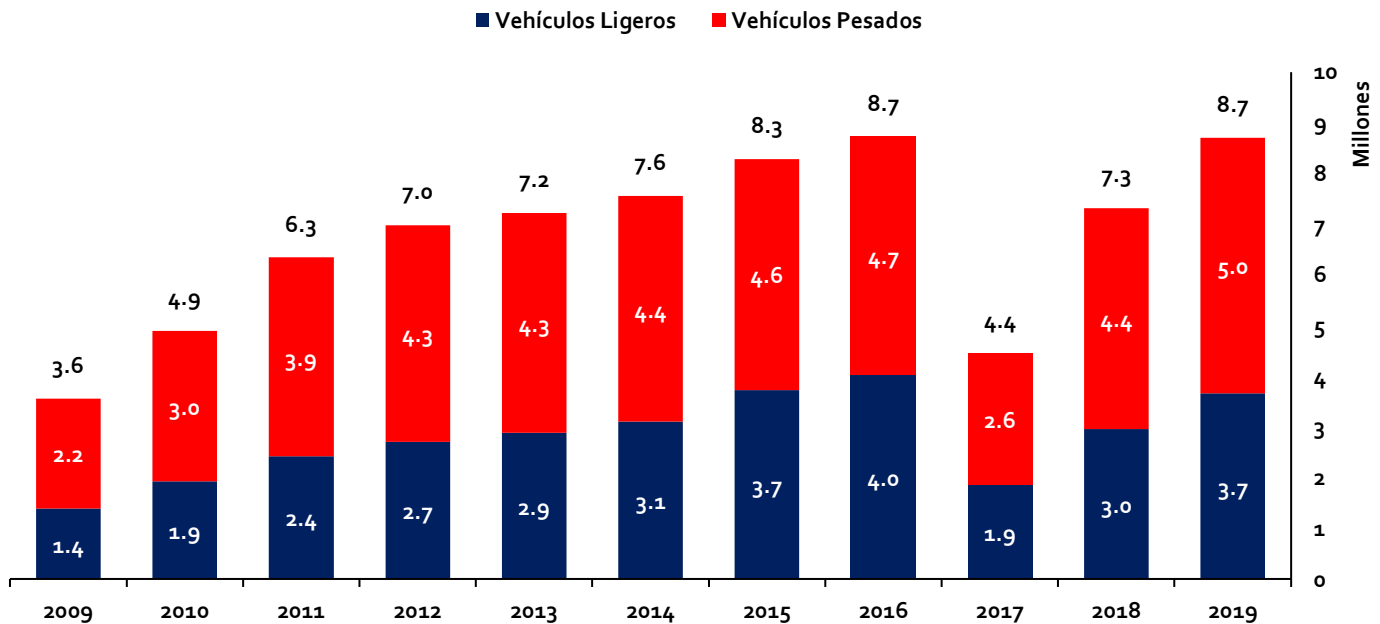


## IIRSA Sur, Tramo 5: Ilo, Matarani - Azángaro



Fuente: Concesionario  
 Datos: Diciembre 2007 a Diciembre 2019  
 Elaboración: Supervisión Estadística Financiera - GSF

## Red Vial N° 4 - Pativilca - Puerto Salaverry



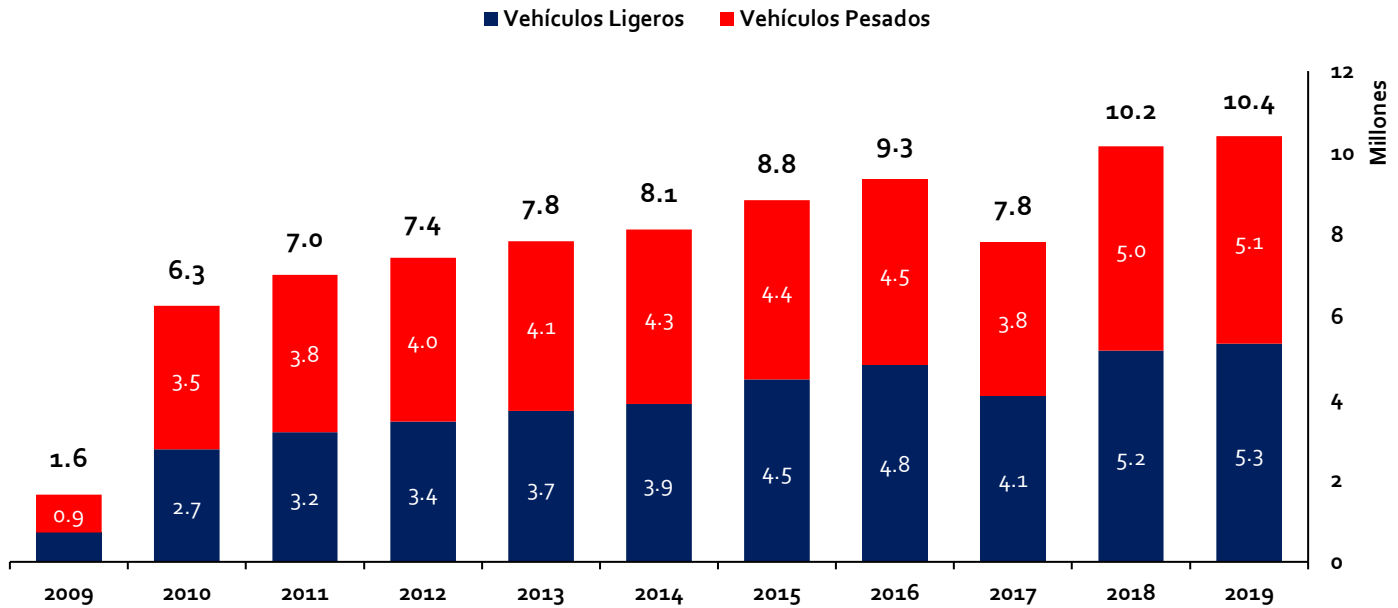
Fuente: Concesionario  
 Datos: Marzo 2009 a Diciembre 2019  
 Elaboración: Supervisión Estadística Financiera - GSF

EVOLUCIÓN ANUAL

# TRÁFICO VEHICULAR



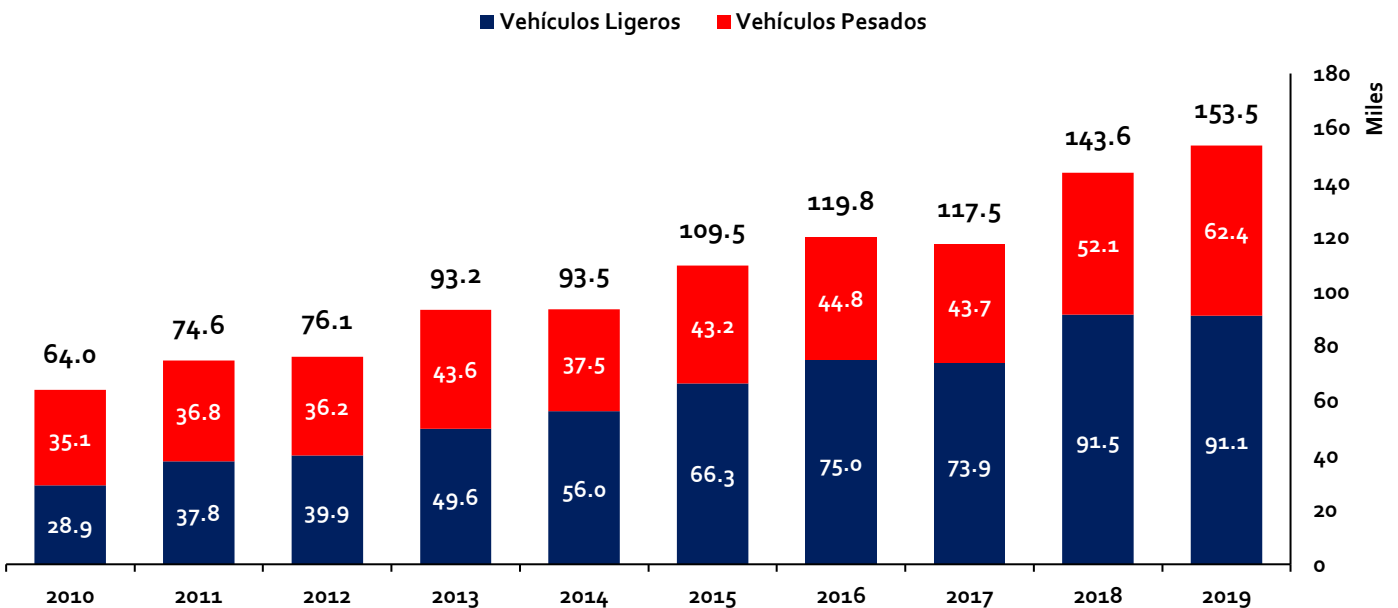
## Autopista del Sol - Trujillo-Sullana



Fuente: Concesionario  
 Datos: Septiembre 2009 a Diciembre 2019  
 Elaboración: Supervisión Estadística Financiera - GSF

EVOLUCIÓN ANUAL

## Buenos Aires-Canchaque

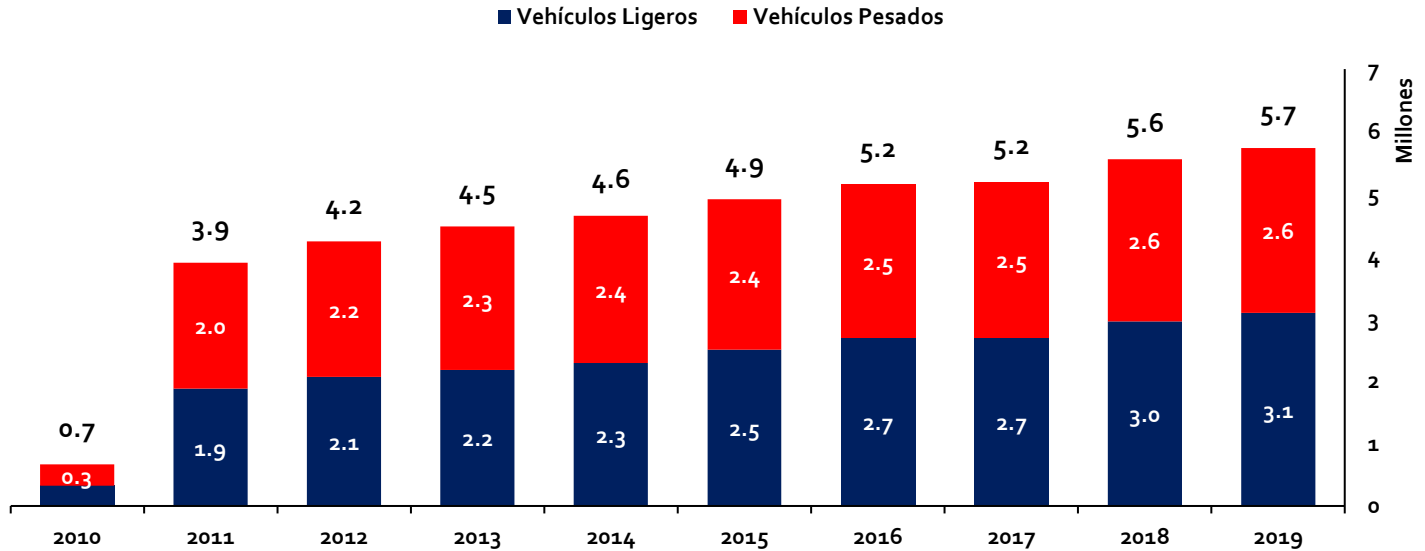


Fuente: Concesionario  
 Datos: Marzo 2010 a Diciembre 2019  
 Elaboración: Supervisión Estadística Financiera - GSF

# TRÁFICO VEHICULAR

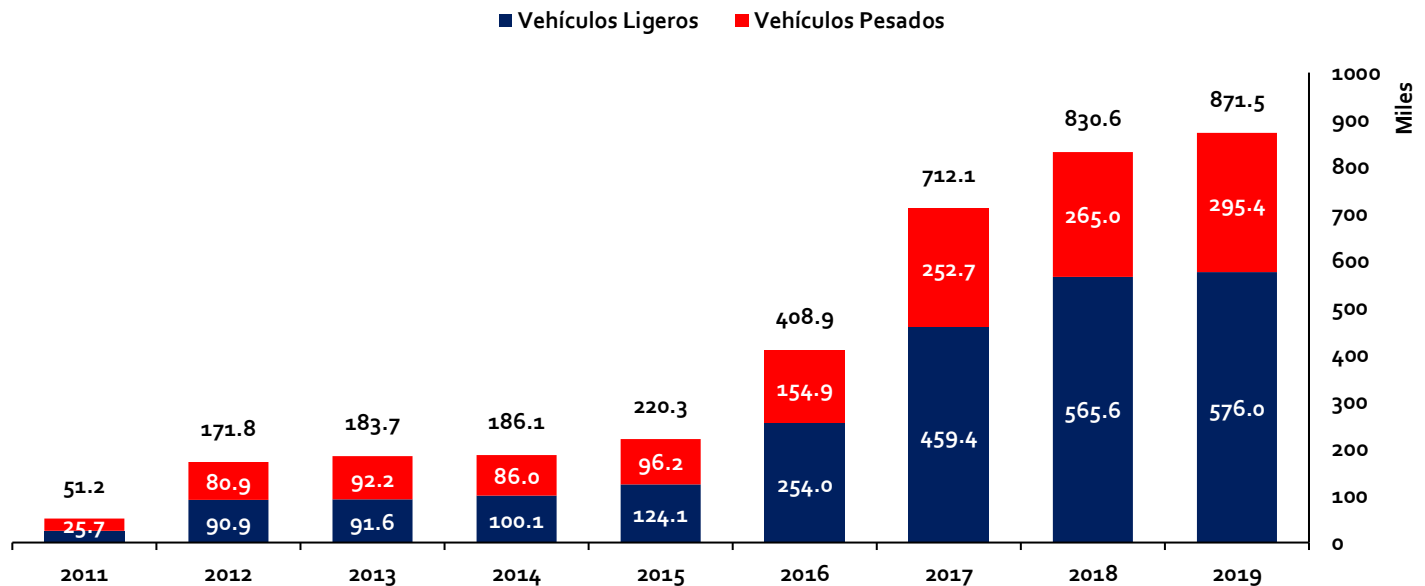


## IIRSA Centro - Tramo 2



Fuente: Concesionario  
 Datos: Diciembre 2010 a Diciembre 2019  
 Elaboración: Supervisión Estadística Financiera - GSF

## IIRSA Sur, Tramo 4: Azángaro-Inambari



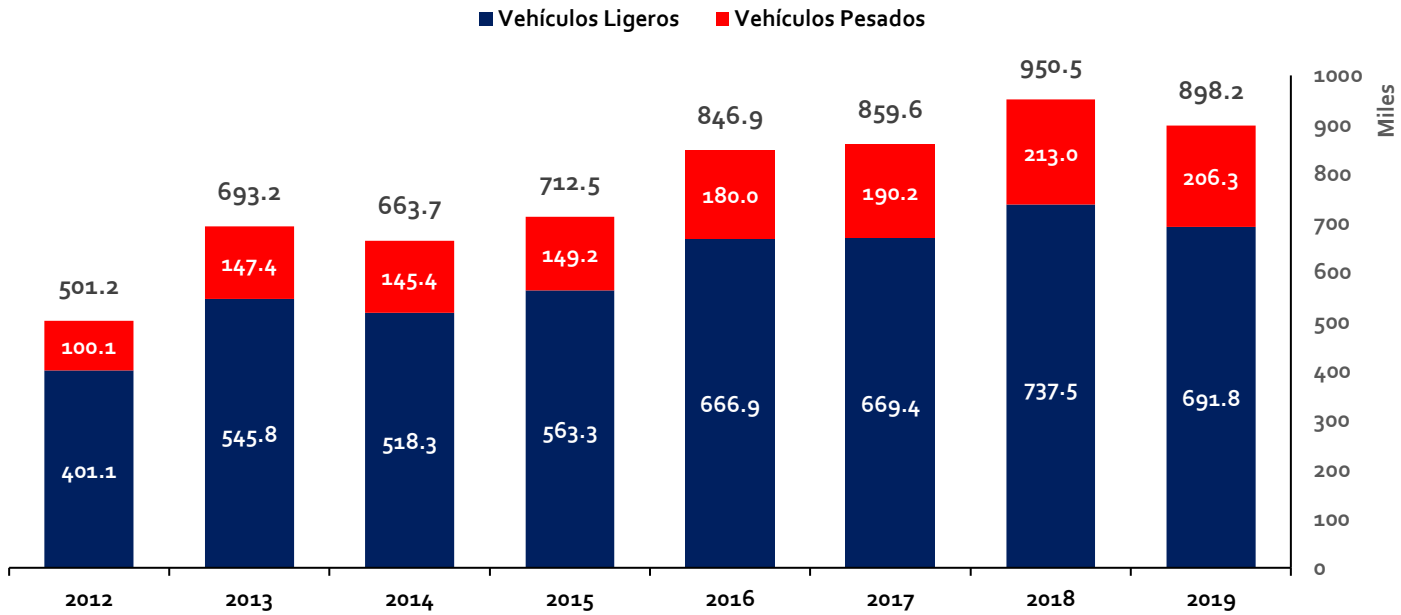
Fuente: Concesionario  
 Datos: Diciembre 2011 a Diciembre 2019  
 Elaboración: Supervisión Estadística Financiera - GSF

EVOLUCIÓN ANUAL

# TRÁFICO VEHICULAR

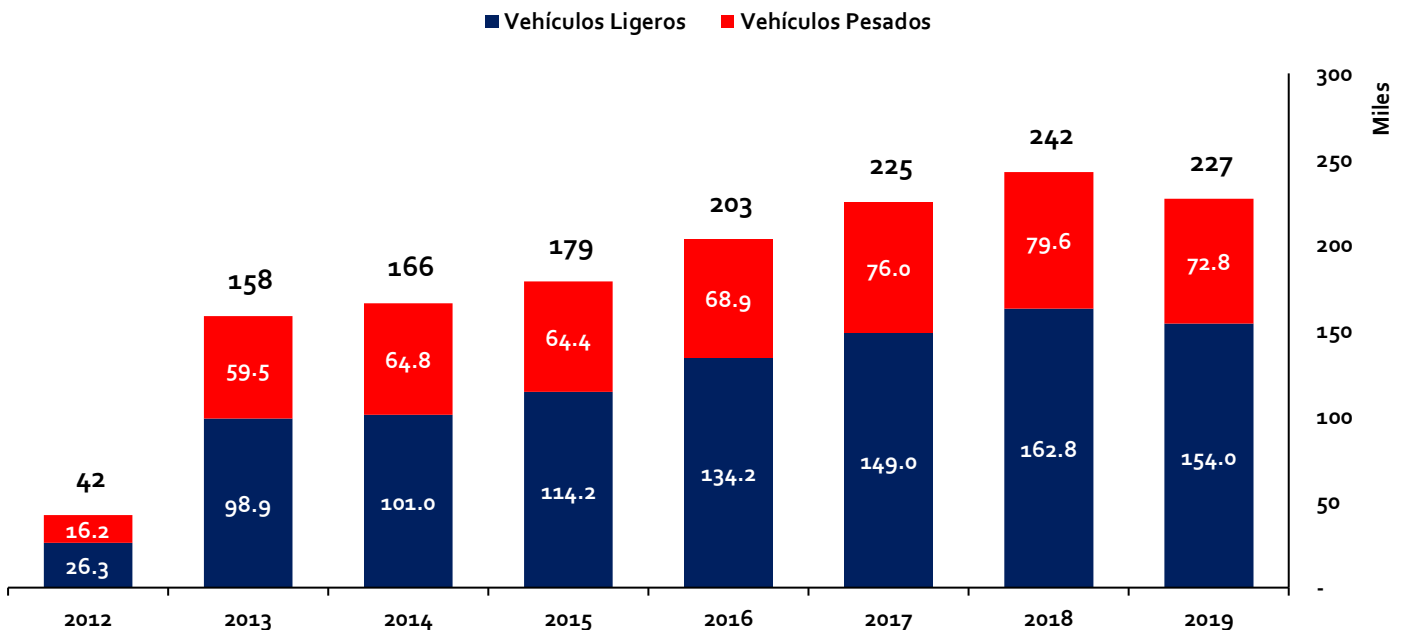


## IIRSA Sur, Tramo 3: Inambari-Iñapari



Fuente: Concesionario  
 Datos: Marzo 2012 a Diciembre 2019  
 Elaboración: Supervisión Estadística Financiera - GSF

## IIRSA Sur, Tramo 2 : Urcos-Inambari



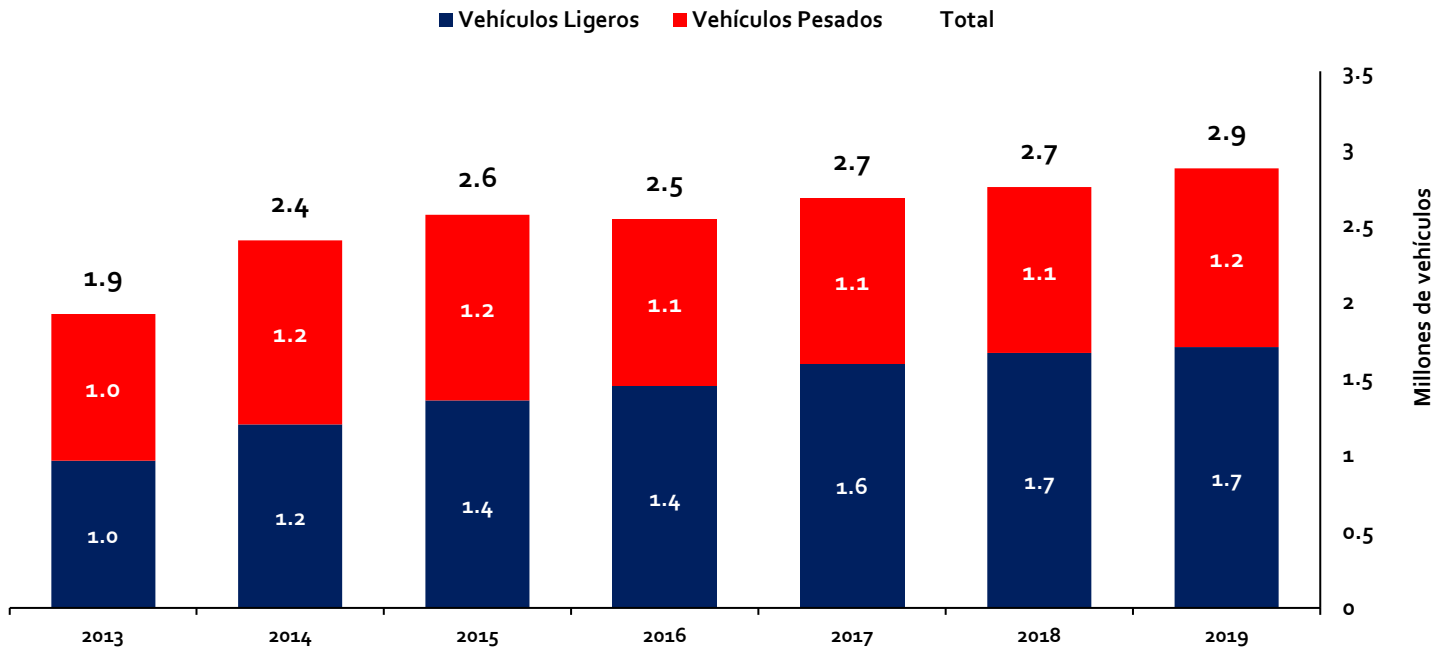
Fuente: Concesionario  
 Datos: Septiembre 2012 a Diciembre 2019  
 Elaboración: Supervisión Estadística Financiera - GSF

EVOLUCIÓN ANUAL

# TRÁFICO VEHICULAR



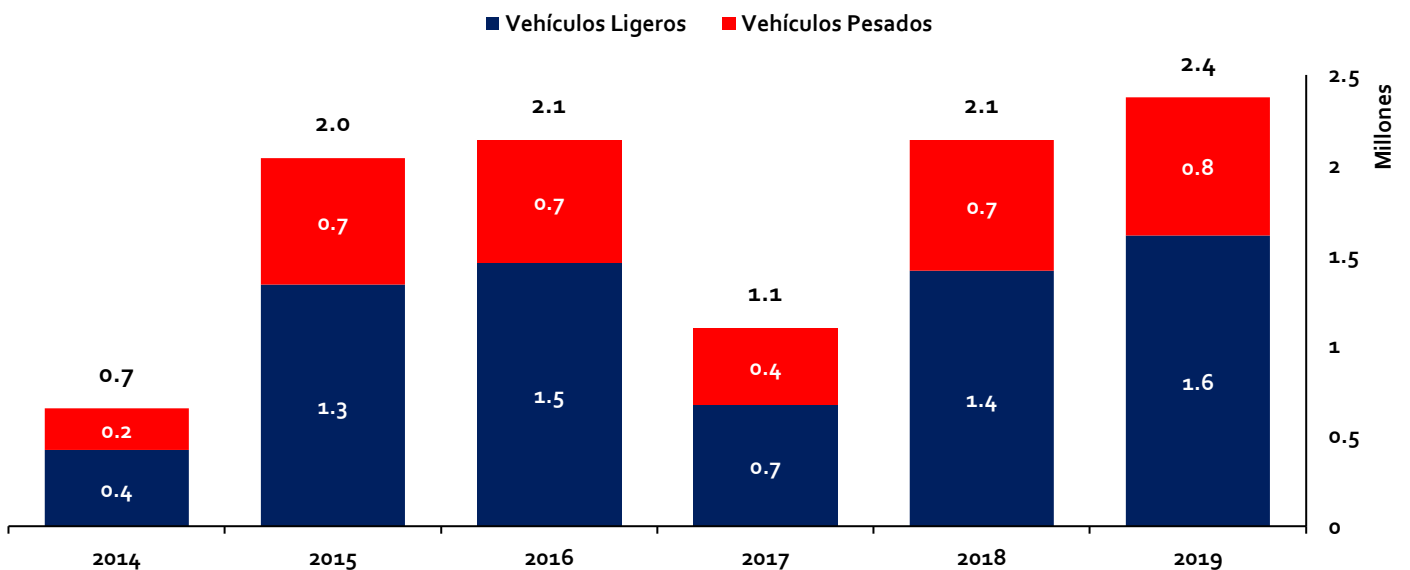
## Tramo Vial Desvío Quilca - La Concordia



Fuente: Concesionario  
 Datos: Marzo 2013 a Diciembre 2019  
 Elaboración: Supervisión Estadística Financiera - GSF

EVOLUCIÓN ANUAL

## Longitudinal de la Sierra Tramo 2

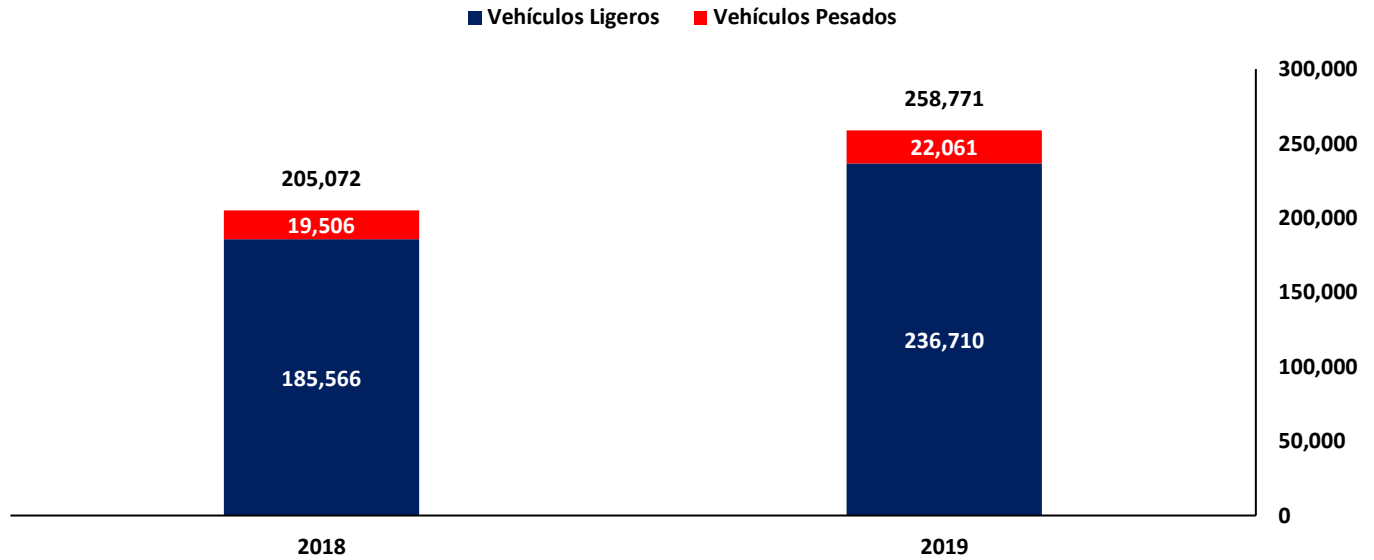


Fuente: Concesionario  
 Datos: Septiembre 2014 a Diciembre 2019  
 Elaboración: Supervisión Estadística Financiera - GSF

# TRÁFICO VEHICULAR



## ● Tramo Vial - Ovalo Chancay - Huaral - Acos



Fuente: Concesionario  
Datos: Marzo 2018 a Diciembre 2019  
Elaboración: Supervisión Estadística Financiera - GSF

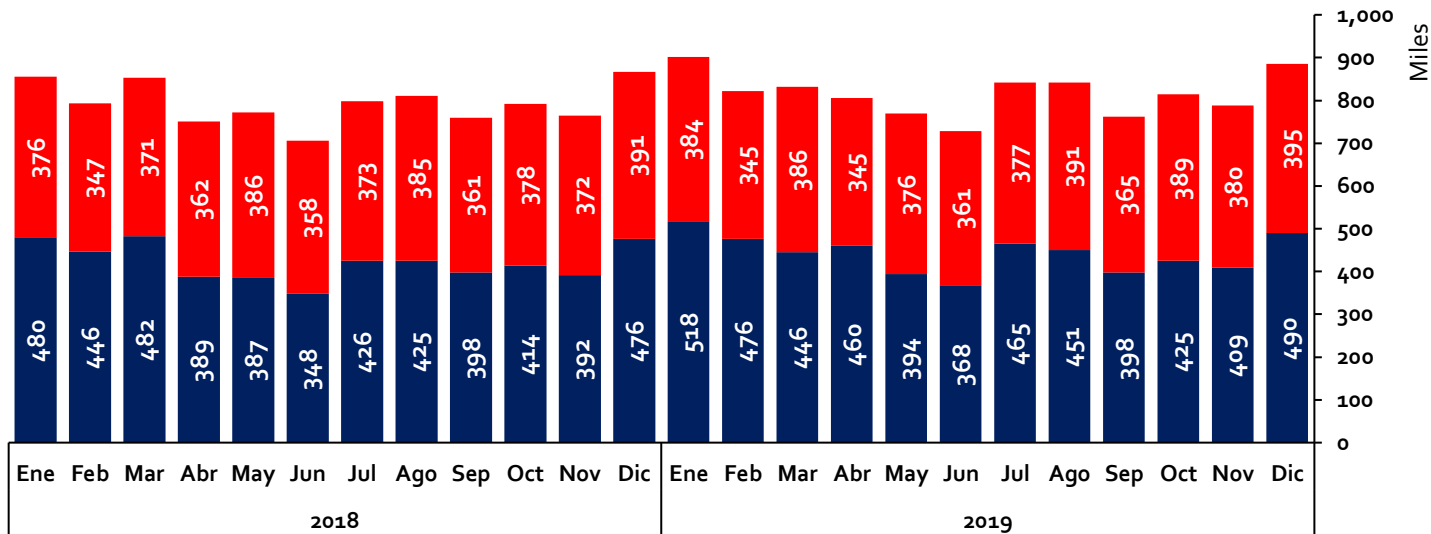
EVOLUCIÓN ANUAL

# TRÁFICO VEHICULAR



## Red Vial N° 5 - Tramo Ancón-Huacho-Pativilca

■ Vehículos Ligeros ■ Vehículos Pesados

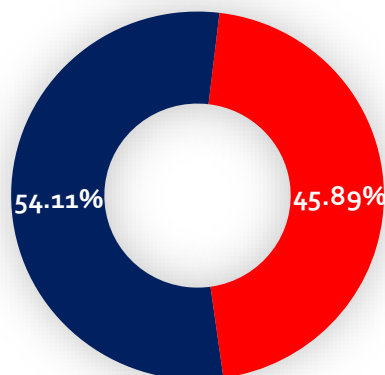


Fuente: Concesionario

Elaboración: Supervisión Estadística Financiera - GSF

Tráfico Vehicular Acumulado Enero - Diciembre			
Concepto	2018	2019	Variación %
Vehículos Ligeros	5,062,823	5,297,972	5%
Vehículos Pesados	4,460,319	4,493,820	1%
<b>Total</b>	<b>9,523,142</b>	<b>9,791,792</b>	<b>3%</b>

■ Vehículos Ligeros ■ Vehículos Pesados



Fuente: Concesionario

Elaboración: Supervisión Estadística Financiera - GSF

EVOLUCIÓN MENSUAL

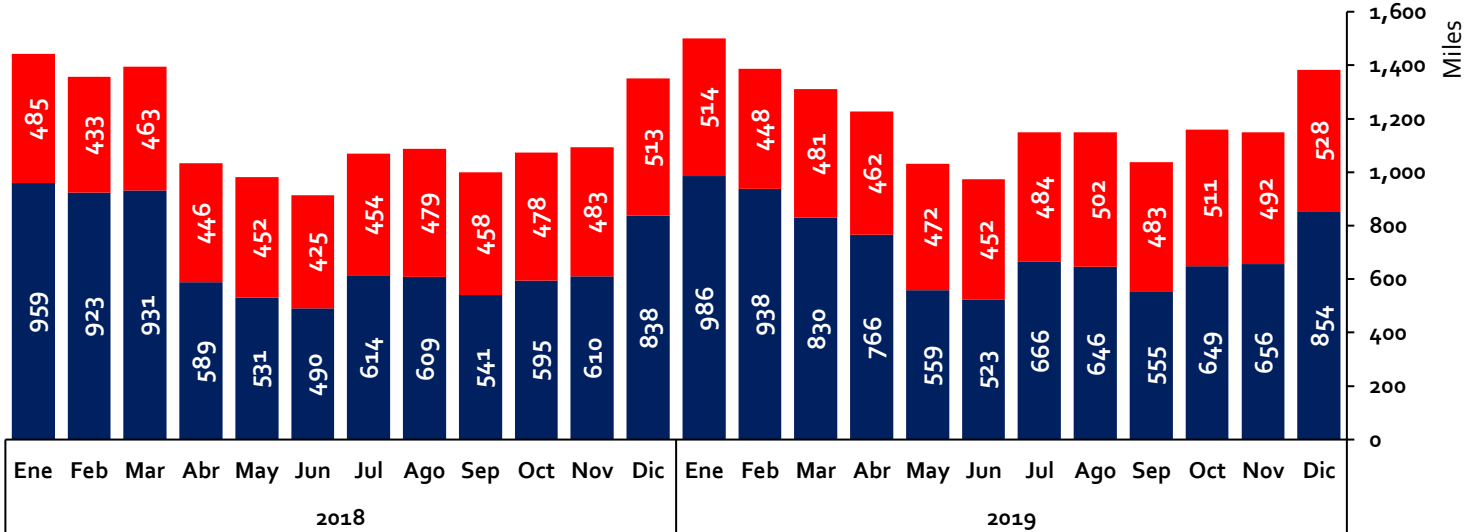


# TRÁFICO VEHICULAR



## Red Vial N° 6 - Pucusana-Cerro Azul-Ica

■ Vehículos Ligeros ■ Vehículos Pesados



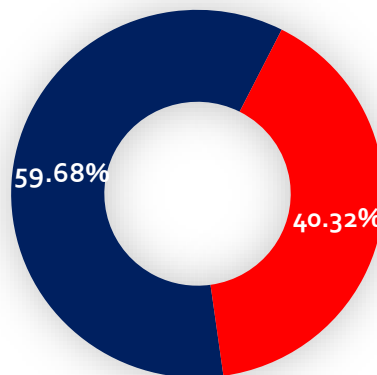
Fuente: Concesionario

Elaboración: Supervisión Estadística Financiera - GSF

### Tráfico Vehicular Acumulado Enero - Diciembre

Concepto	2018	2019	Variación %
Vehículos Ligeros	8,230,534	8,628,242	5%
Vehículos Pesados	5,568,378	5,829,308	5%
<b>Total</b>	<b>13,798,912</b>	<b>14,457,550</b>	<b>5%</b>

■ Vehículos Ligeros ■ Vehículos Pesados



Fuente: Concesionario

Elaboración: Supervisión Estadística Financiera - GSF

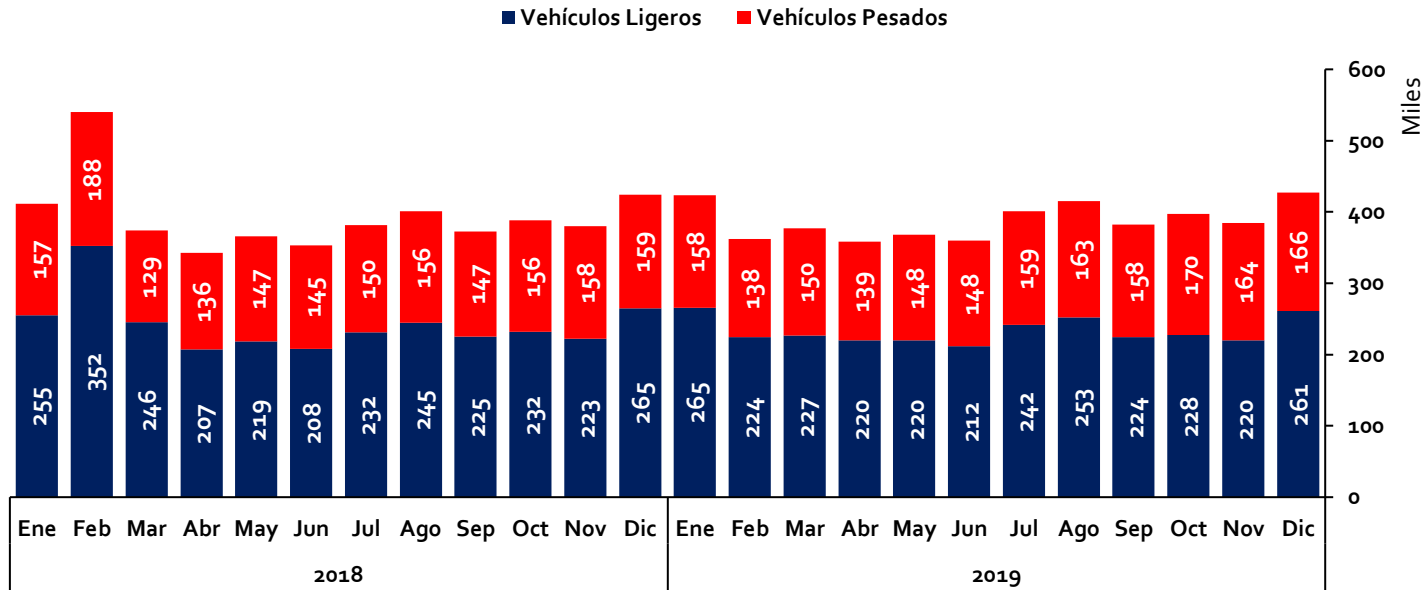
EVOLUCIÓN MENSUAL

# TRÁFICO VEHICULAR



## IIRSA Norte: Paita-Yurimaguas

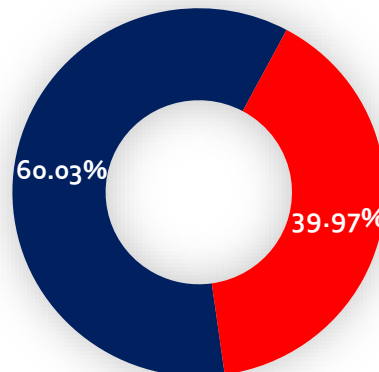
EVOLUCIÓN MENSUAL



Fuente: Concesionario  
Elaboración: Supervisión Estadística Financiera - GSF

Tráfico Vehicular Acumulado Enero - Diciembre			
Concepto	2018	2019	Variación %
Vehículos Ligeros	2,907,686	2,795,445	-4%
Vehículos Pesados	1,828,570	1,861,370	2%
<b>Total</b>	<b>4,736,256</b>	<b>4,656,815</b>	<b>-2%</b>

■ Vehículos Ligeros ■ Vehículos Pesados



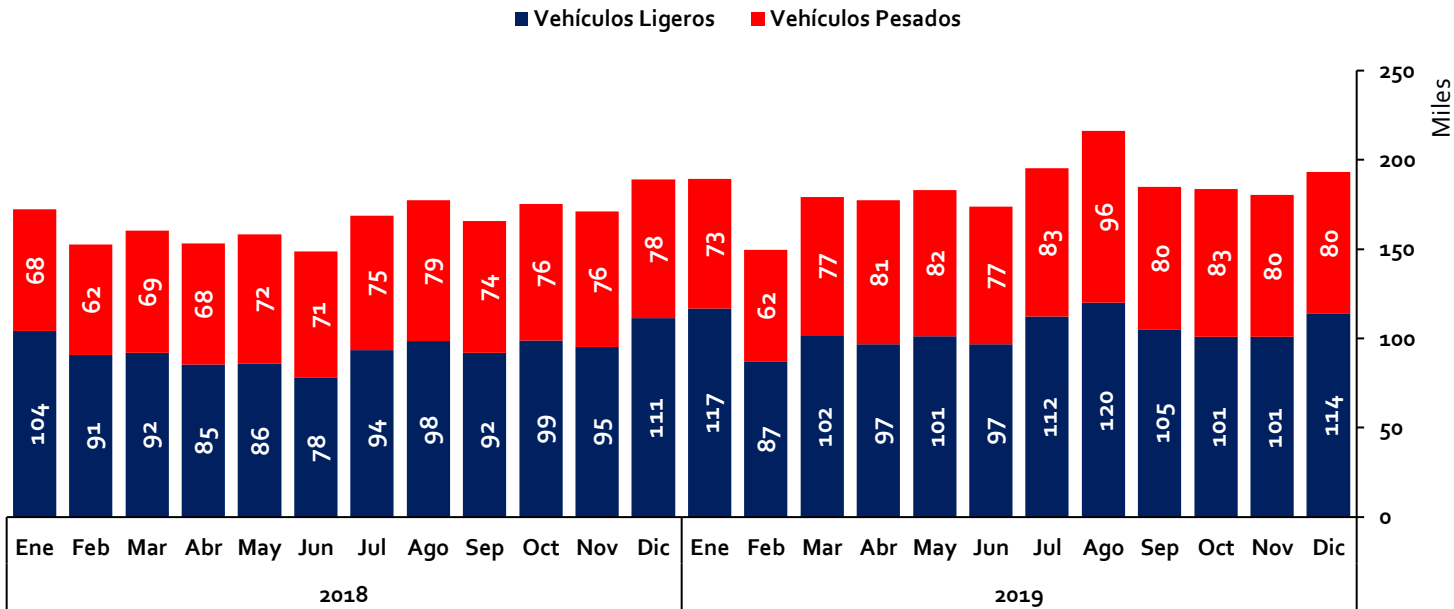
Fuente: Concesionario  
Elaboración: Supervisión Estadística Financiera - GSF

# TRÁFICO VEHICULAR



## IIRSA Sur, Tramo 1: Marcona - Urcos

EVOLUCIÓN MENSUAL

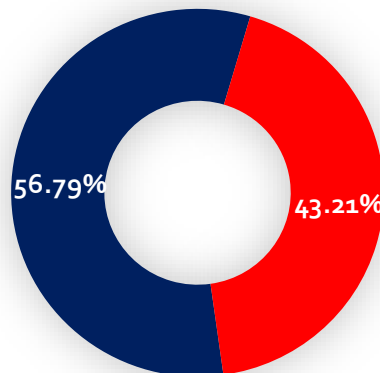


Fuente: Concesionario

Elaboración: Supervisión Estadística Financiera - GSF

Tráfico Vehicular Acumulado Enero - Diciembre			
Concepto	2018	2019	Variación %
Vehículos Ligeros	1,125,425	1,252,588	11%
Vehículos Pesados	867,361	952,954	10%
<b>Total</b>	<b>1,992,786</b>	<b>2,205,542</b>	<b>11%</b>

■ Vehículos Ligeros ■ Vehículos Pesados



Fuente: Concesionario

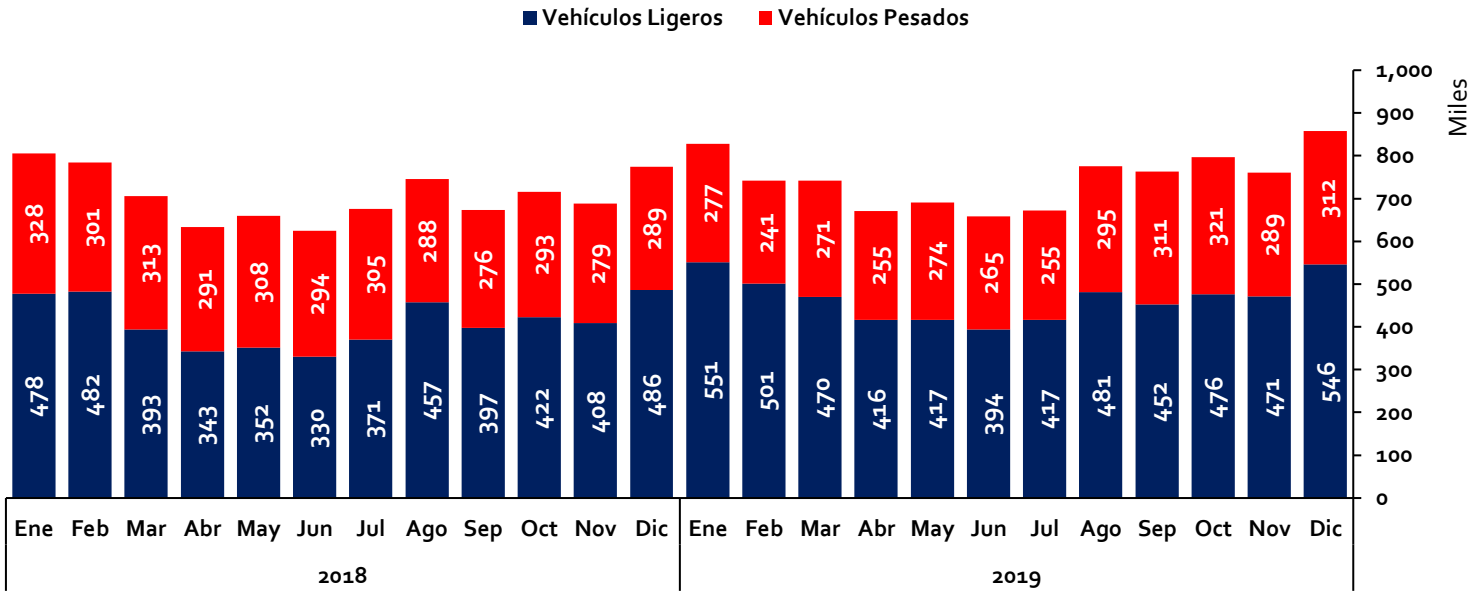
Elaboración: Supervisión Estadística Financiera - GSF

# TRÁFICO VEHICULAR



## IIRSA Sur, Tramo 5: Ilo, Matarani - Azángaro

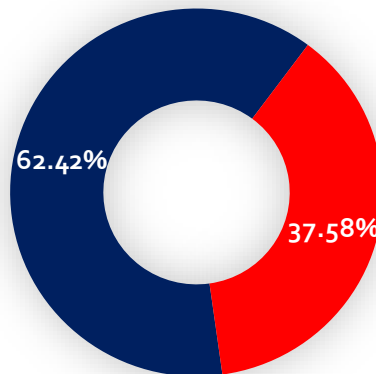
EVOLUCIÓN MENSUAL



Fuente: Concesionario  
Elaboración: Supervisión Estadística Financiera - GSF

Tráfico Vehicular Acumulado Enero - Diciembre			
Concepto	2018	2019	Variación %
Vehículos Ligeros	4,920,277	5,591,407	14%
Vehículos Pesados	3,564,613	3,366,980	-6%
<b>Total</b>	<b>8,484,890</b>	<b>8,958,387</b>	<b>6%</b>

■ Vehículos Ligeros ■ Vehículos Pesados



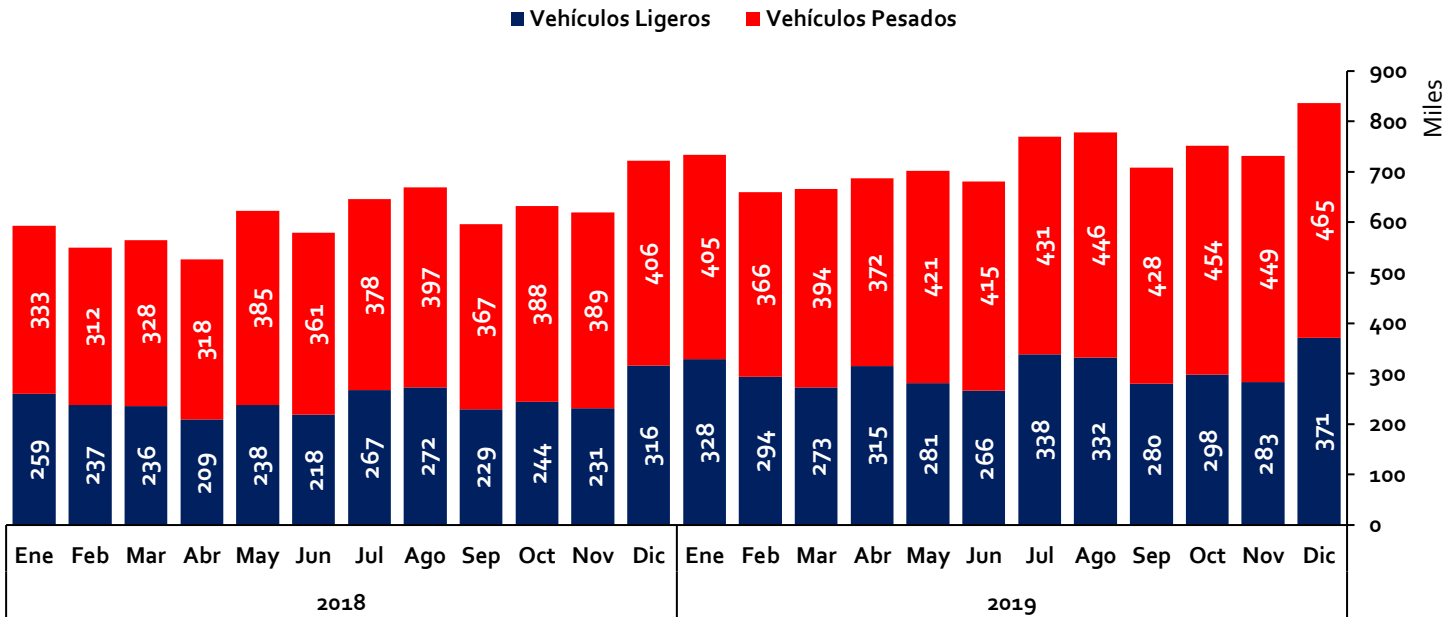
Fuente: Concesionario  
Elaboración: Supervisión Estadística Financiera - GSF

# TRÁFICO VEHICULAR



## Red Vial N° 4 - Pativilca - Puerto Salaverry

EVOLUCIÓN MENSUAL

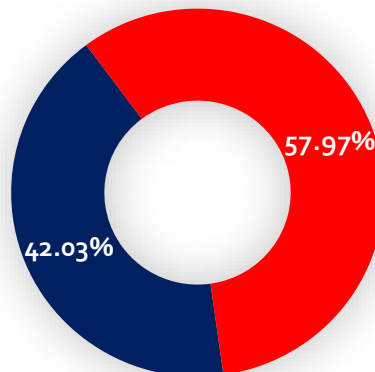


Fuente: Concesionario

Elaboración: Supervisión Estadística Financiera - GSF

Tráfico Vehicular Acumulado Enero - Diciembre			
Concepto	2018	2019	Variación %
Vehículos Ligeros	2,957,644	3,659,128	24%
Vehículos Pesados	4,361,515	5,047,098	16%
<b>Total</b>	<b>7,319,159</b>	<b>8,706,226</b>	<b>19%</b>

■ Vehículos Ligeros ■ Vehículos Pesados



Fuente: Concesionario

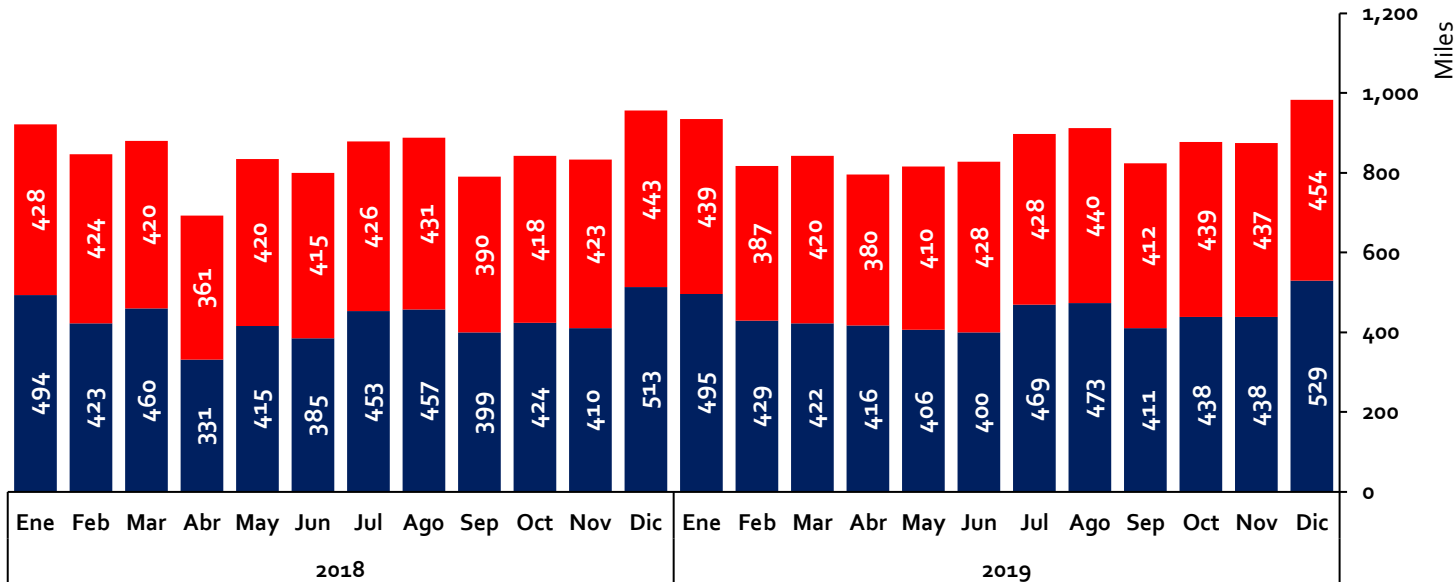
Elaboración: Supervisión Estadística Financiera - GSF

# TRÁFICO VEHICULAR



## Autopista del Sol - Trujillo-Sullana

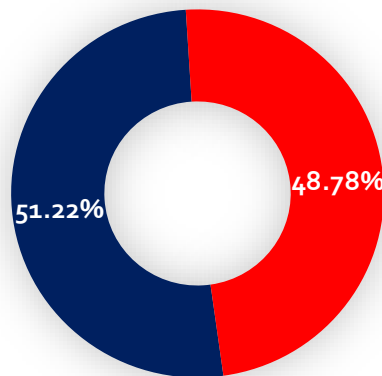
■ Vehículos Ligeros ■ Vehículos Pesados



Fuente: Concesionario  
Elaboración: Supervisión Estadística Financiera - GSF

Tráfico Vehicular Acumulado Enero - Diciembre			
Concepto	2018	2019	Variación %
Vehículos Ligeros	5,163,830	5,326,816	3%
Vehículos Pesados	4,998,862	5,073,563	1%
<b>Total</b>	<b>10,162,692</b>	<b>10,400,379</b>	<b>2%</b>

■ Vehículos Ligeros ■ Vehículos Pesados



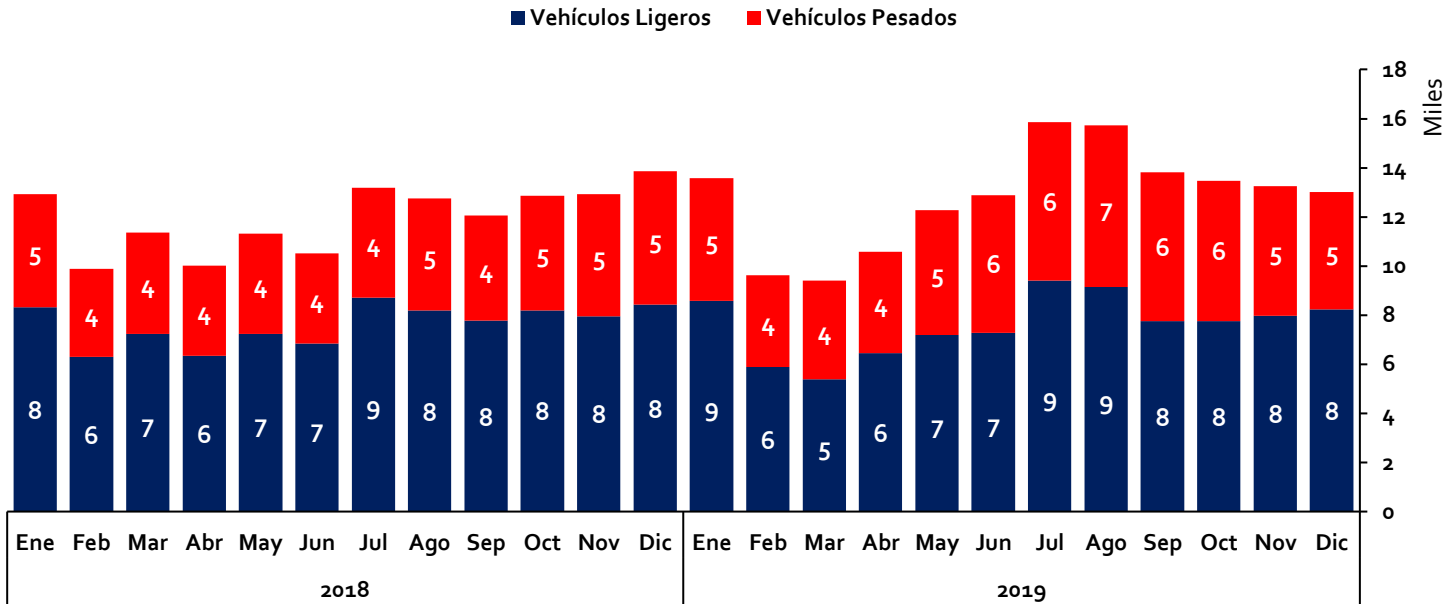
Fuente: Concesionario  
Elaboración: Supervisión Estadística Financiera - GSF

EVOLUCIÓN MENSUAL

# TRÁFICO VEHICULAR



## Buenos Aires-Canchaque

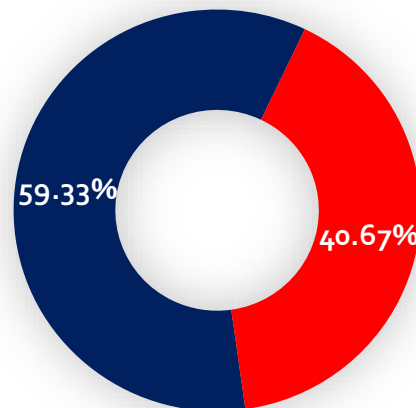


Fuente: Concesionario  
Elaboración: Supervisión Estadística Financiera - GSF

### Tráfico Vehicular Acumulado Enero - Diciembre

Concepto	2018	2019	Variación %
Vehículos Ligeros	91,546	91,073	-1%
Vehículos Pesados	52,098	62,438	20%
<b>Total</b>	<b>143,644</b>	<b>153,511</b>	<b>7%</b>

■ Vehículos Ligeros ■ Vehículos Pesados



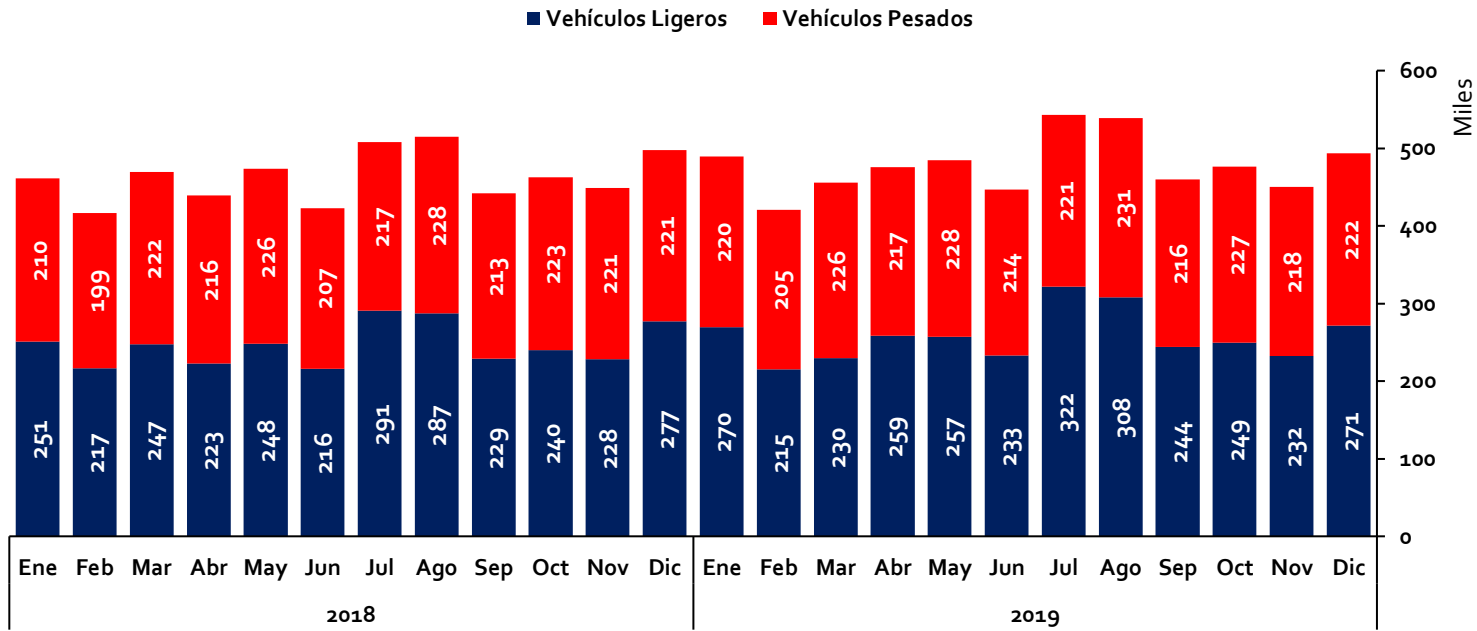
Fuente: Concesionario  
Elaboración: Supervisión Estadística Financiera - GSF

# TRÁFICO VEHICULAR



## IIRSA Centro - Tramo 2

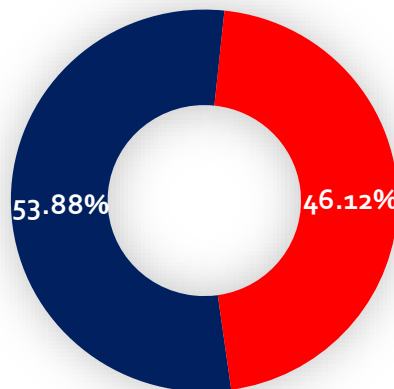
EVOLUCIÓN MENSUAL



Fuente: Concesionario  
Elaboración: Supervisión Estadística Financiera - GSF

Tráfico Vehicular Acumulado Enero - Diciembre			
Concepto	2018	2019	Variación %
Vehículos Ligeros	2,954,518	3,091,288	5%
Vehículos Pesados	2,602,649	2,645,548	2%
<b>Total</b>	<b>5,557,167</b>	<b>5,736,836</b>	<b>3%</b>

■ Vehículos Ligeros ■ Vehículos Pesados



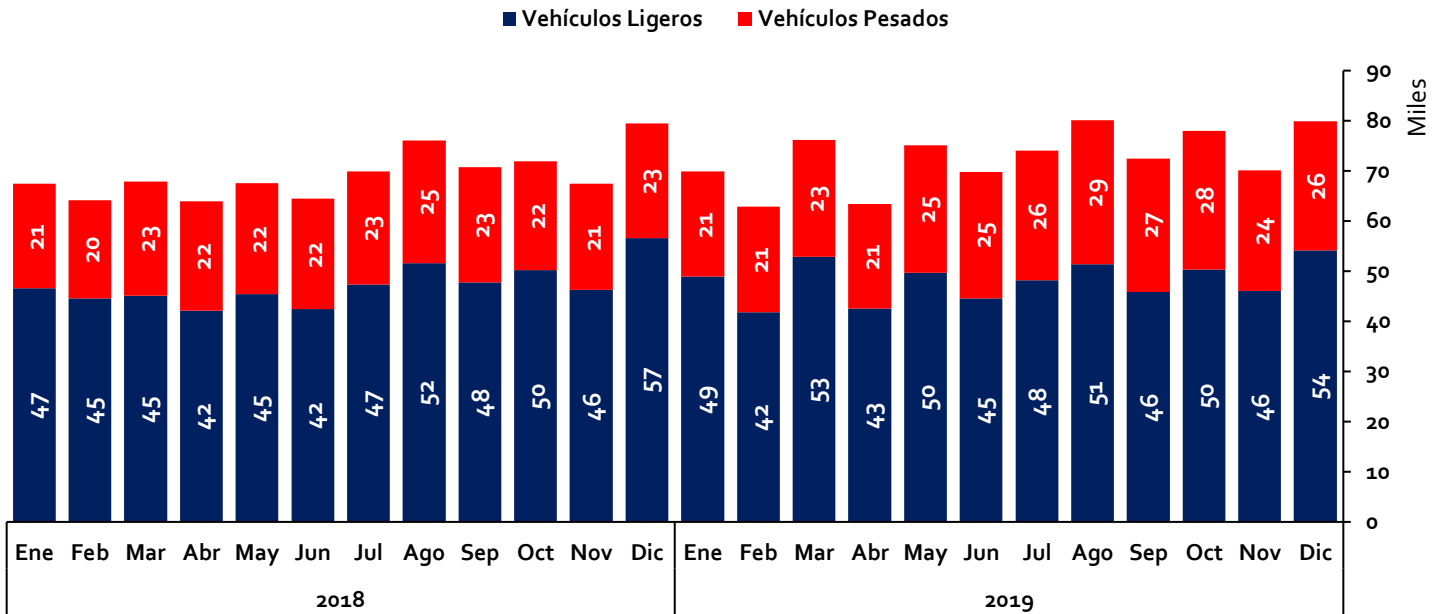
Fuente: Concesionario  
Elaboración: Supervisión Estadística Financiera - GSF



# TRÁFICO VEHICULAR



## IIRSA Sur, Tramo 4: Azángaro-Inambari

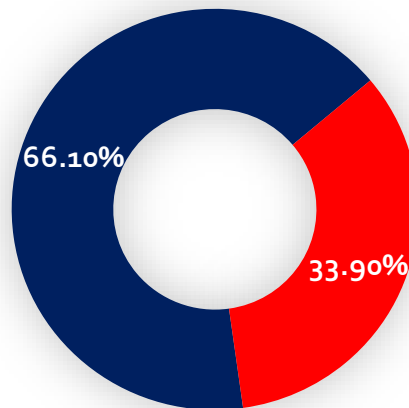


Fuente: Concesionario  
Elaboración: Supervisión Estadística Financiera - GSF

### Tráfico Vehicular Acumulado Enero - Diciembre

Concepto	2018	2019	Variación %
Vehículos Ligeros	565,602	576,036	2%
Vehículos Pesados	264,999	295,425	11%
<b>Total</b>	<b>830,601</b>	<b>871,461</b>	<b>5%</b>

■ Vehículos Ligeros ■ Vehículos Pesados

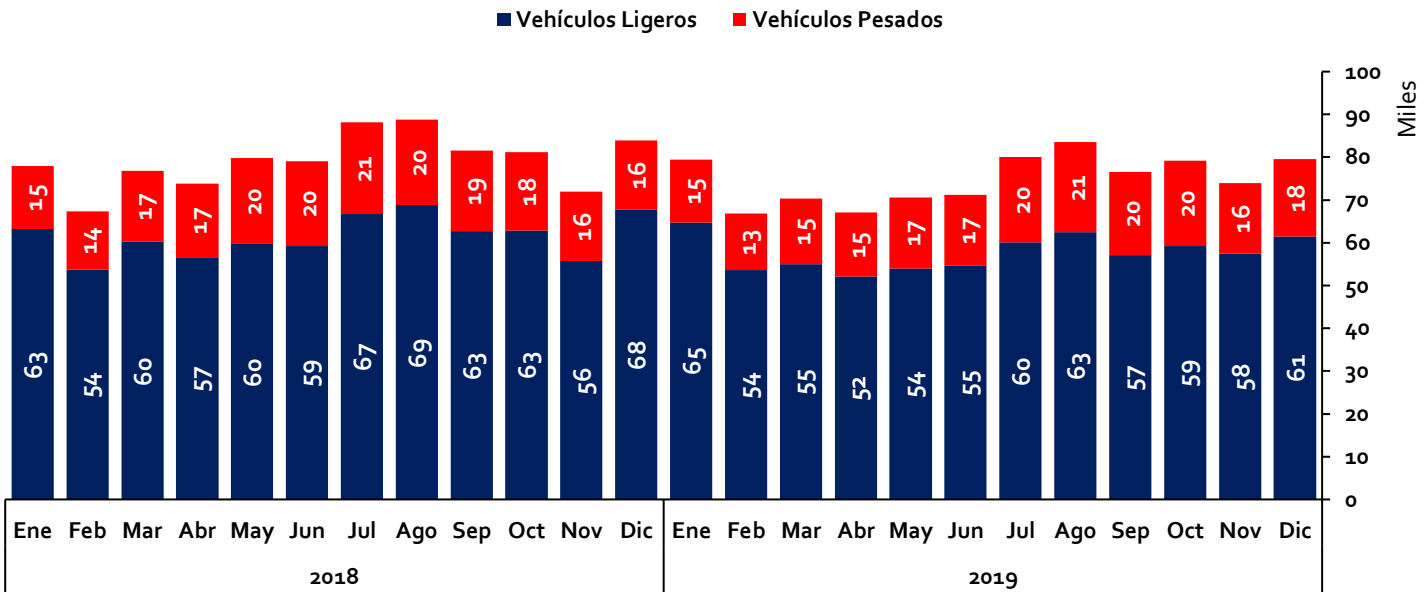


Fuente: Concesionario  
Elaboración: Supervisión Estadística Financiera - GSF

# TRÁFICO VEHICULAR



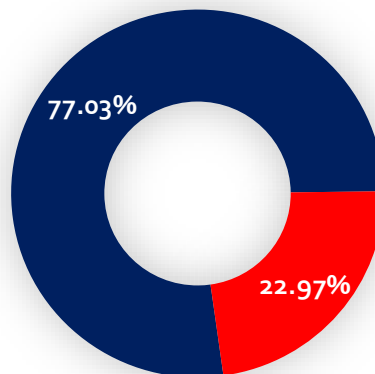
## IIRSA Sur, Tramo 3: Inambari-Iñapari



Fuente: Concesionario  
Elaboración: Supervisión Estadística Financiera - GSF

Tráfico Vehicular Acumulado Enero - Diciembre			
Concepto	2018	2019	Variación %
Vehículos Ligeros	737,463	691,846	-6%
Vehículos Pesados	213,024	206,311	-3%
<b>Total</b>	<b>950,487</b>	<b>898,157</b>	<b>-6%</b>

■ Vehículos Ligeros ■ Vehículos Pesados

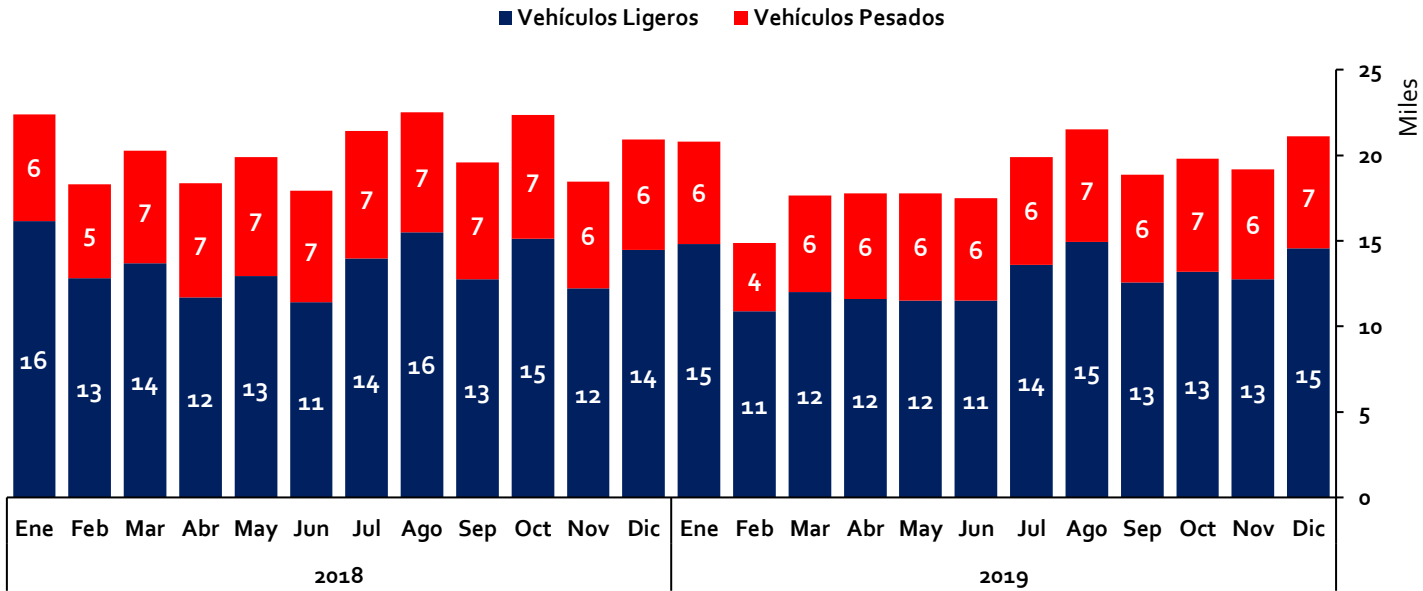


Fuente: Concesionario  
Elaboración: Supervisión Estadística Financiera - GSF

# TRÁFICO VEHICULAR



## IIRSA Sur, Tramo 2 : Urcos-Inambari



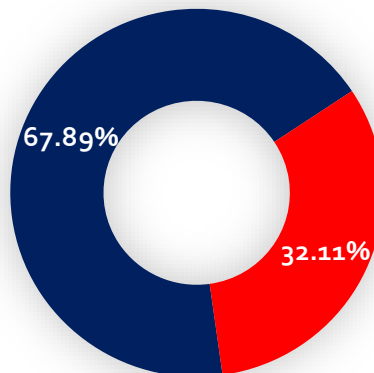
Fuente: Concesionario

Elaboración: Supervisión Estadística Financiera - GSF

### Tráfico Vehicular Acumulado Enero - Diciembre

Concepto	2018	2019	Variación %
Vehículos Ligeros	162,779	154,029	-5%
Vehículos Pesados	79,646	72,837	-9%
<b>Total</b>	<b>242,425</b>	<b>226,866</b>	<b>-6%</b>

■ Vehículos Ligeros ■ Vehículos Pesados



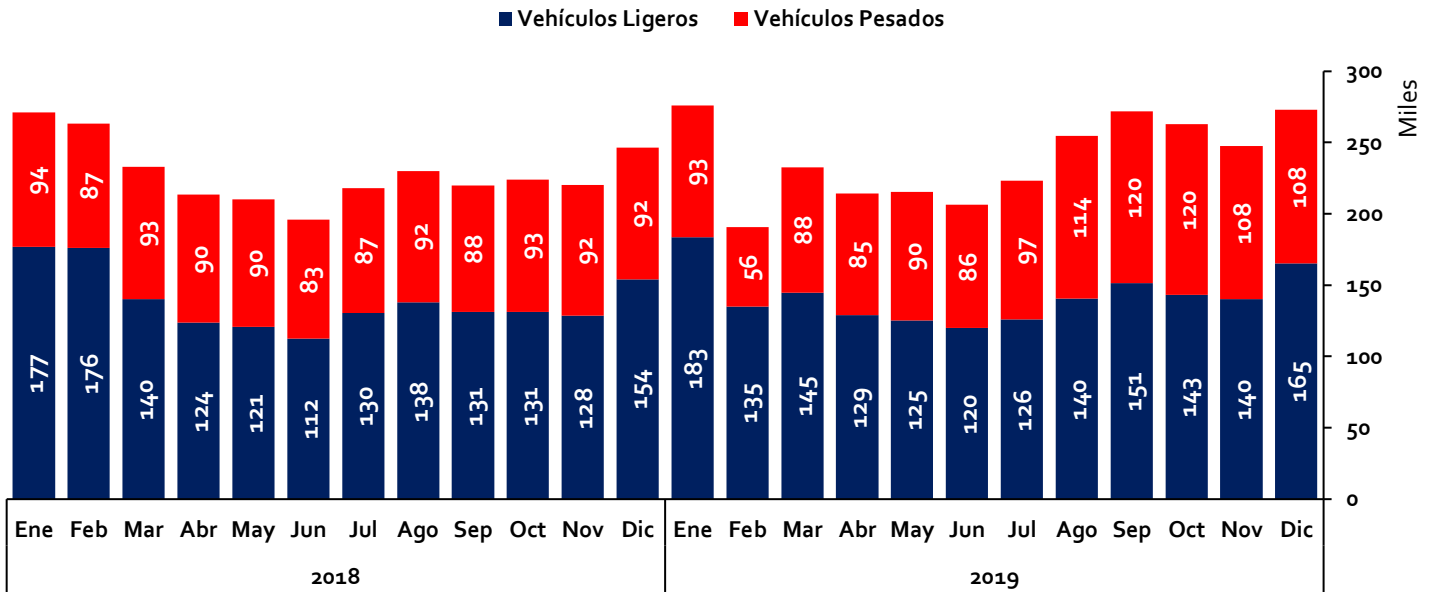
Fuente: Concesionario

Elaboración: Supervisión Estadística Financiera - GSF

# TRÁFICO VEHICULAR



## Tramo Vial Desvío Quilca - La Concordia



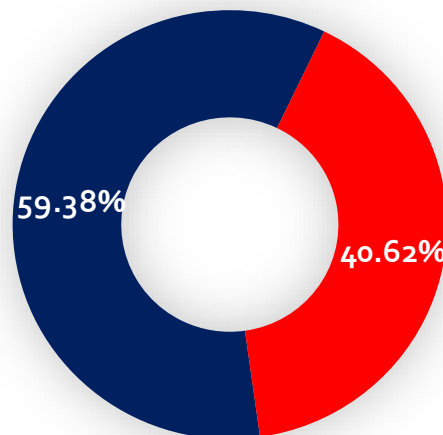
Fuente: Concesionario

Elaboración: Supervisión Estadística Financiera - GSF

### Tráfico Vehicular Acumulado Enero - Diciembre

Concepto	2018	2019	Variación %
Vehículos Ligeros	1,663,044	1,703,662	2%
Vehículos Pesados	1,082,144	1,165,192	8%
<b>Total</b>	<b>2,745,188</b>	<b>2,868,854</b>	<b>5%</b>

■ Vehículos Ligeros ■ Vehículos Pesados



Fuente: Concesionario

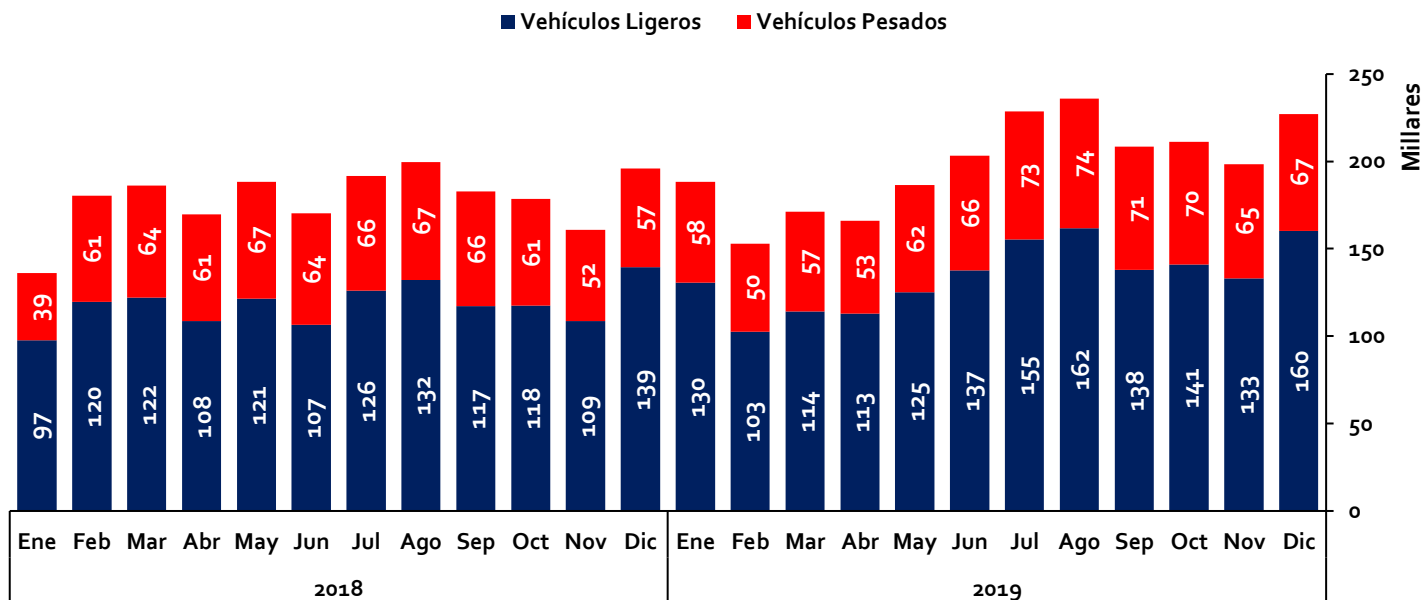
Elaboración: Supervisión Estadística Financiera - GSF

# TRÁFICO VEHICULAR



## ● Longitudinal de la Sierra Tramo 2

EVOLUCIÓN MENSUAL

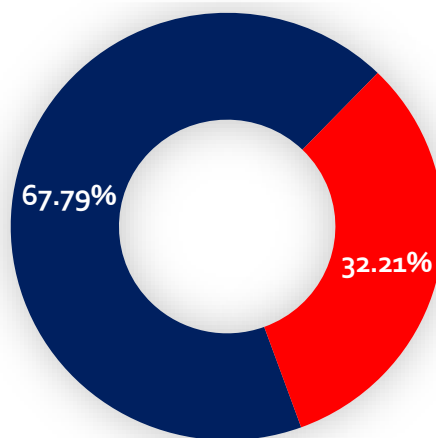


Fuente: Concesionario  
Elaboración: Supervisión Estadística Financiera - GSF

### Tráfico Vehicular Acumulado Enero - Diciembre

Concepto	2018	2019	Variación %
Vehículos Ligeros	1,415,738	1,611,370	13.8%
Vehículos Pesados	724,160	765,508	5.7%
<b>Total</b>	<b>2,139,898</b>	<b>2,376,878</b>	<b>11.1%</b>

■ Vehículos Ligeros ■ Vehículos Pesados



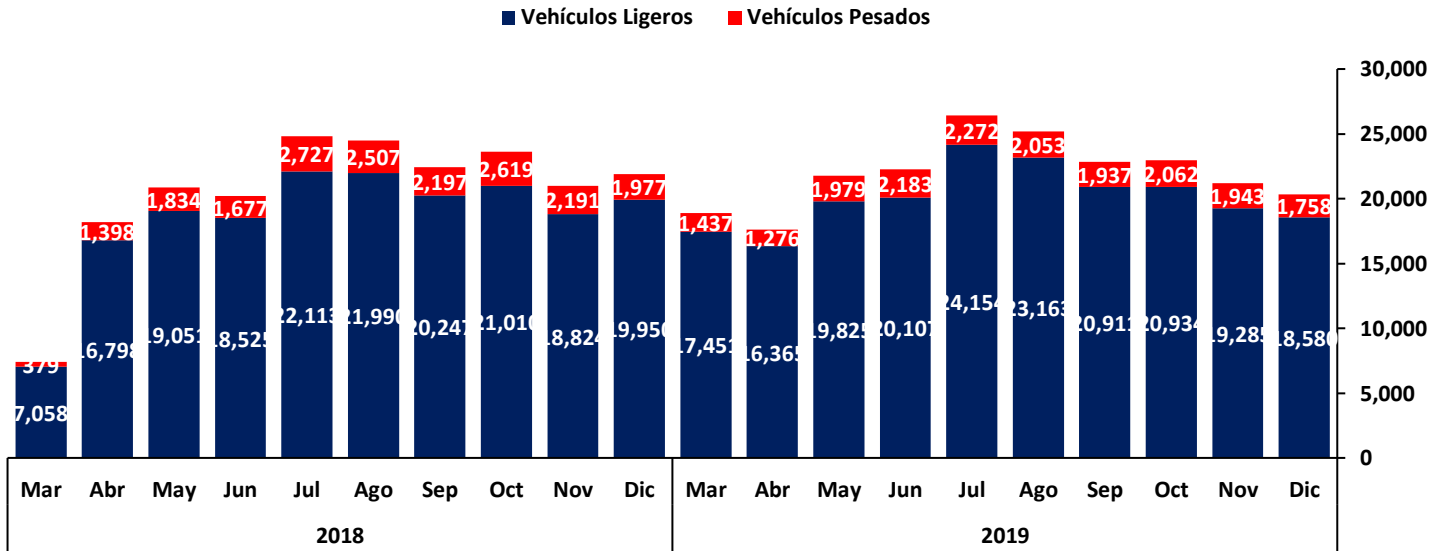
Fuente: Concesionario  
Elaboración: Supervisión Estadística Financiera - GSF

# TRÁFICO VEHICULAR



EVOLUCIÓN MENSUAL

## ● Tramo Vial - Ovalo Chancay - Huaral - Acos



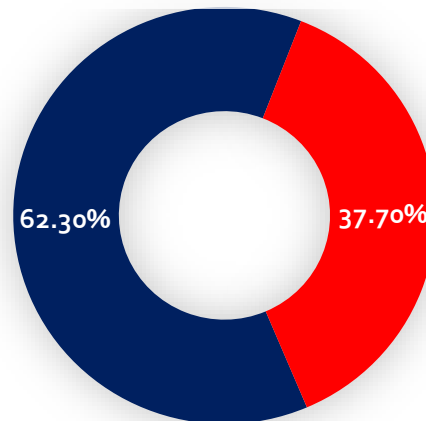
Fuente: Concesionario

Datos: Marzo 2018 a Diciembre 2019

Elaboración: Supervisión Estadística Financiera - GSF

Tráfico Vehicular Acumulado Marzo - Diciembre			
Concepto	2018	2019	Variación %
Vehículos Ligeros	185,566	200,775	8%
Vehículos Pesados	19,506	18,900	-3%
<b>Total</b>	<b>205,072</b>	<b>219,675</b>	<b>7%</b>

■ Vehículos Ligeros ■ Vehículos Pesados



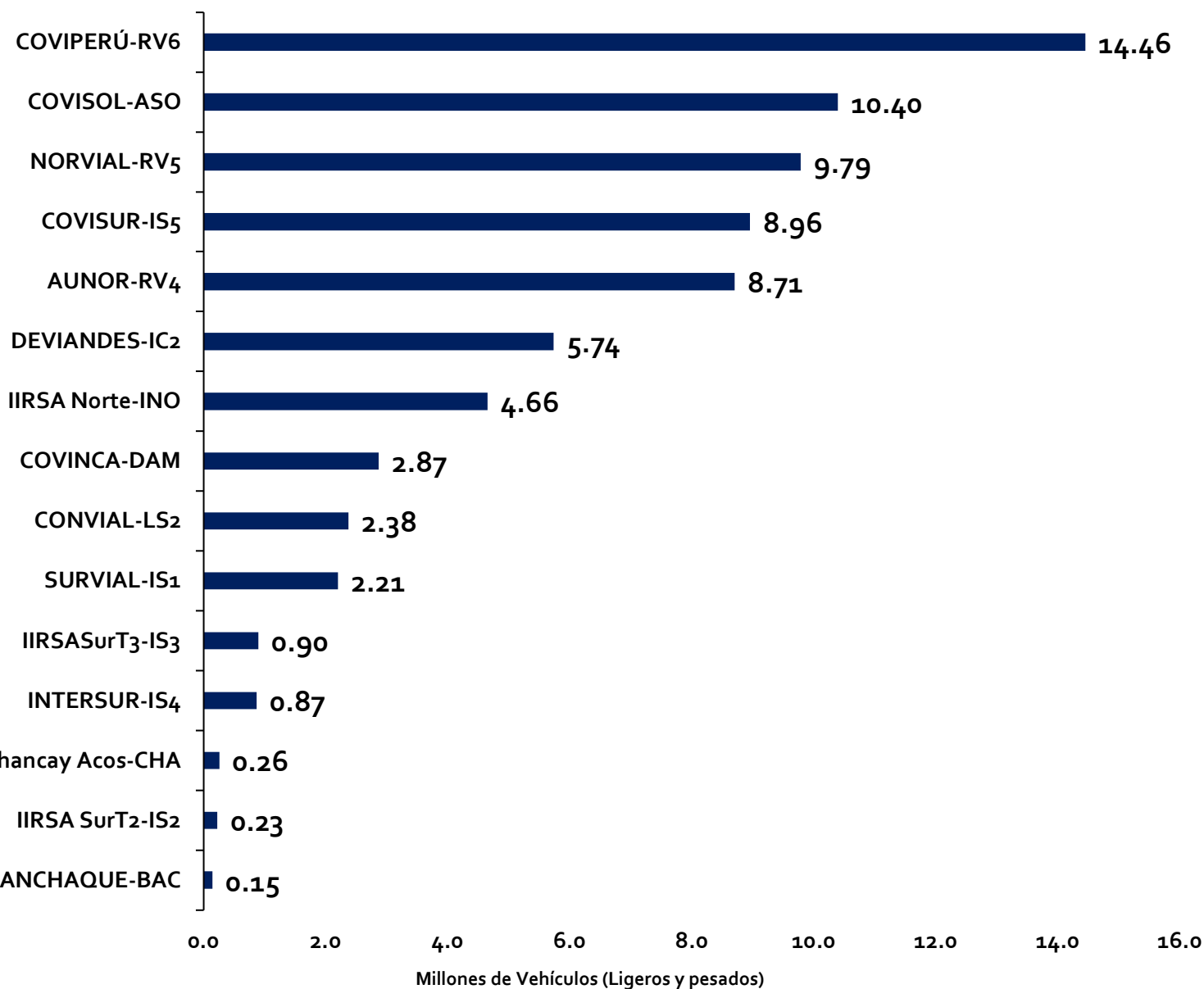
Fuente: Concesionario

Elaboración: Supervisión Estadística Financiera - GSF

# TRÁFICO VEHICULAR



## Ranking de Concesiones\* Tráfico Vehicular Acumulado de Enero – Diciembre 2019



2

# RECAUDACIÓN



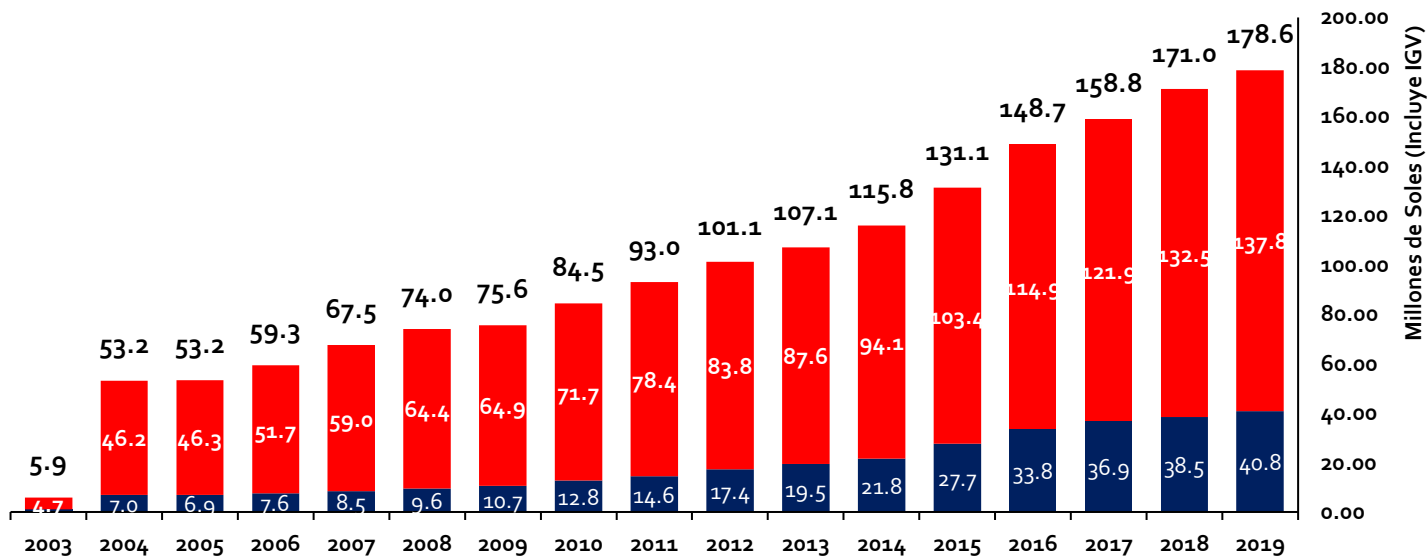
# RECAUDACIÓN



## Red Vial N° 5 - Tramo Ancón-Huacho-Pativilca

■ Vehículos Ligeros ■ Vehículos Pesados

EVOLUCIÓN ANUAL



Fuente: Concesionario

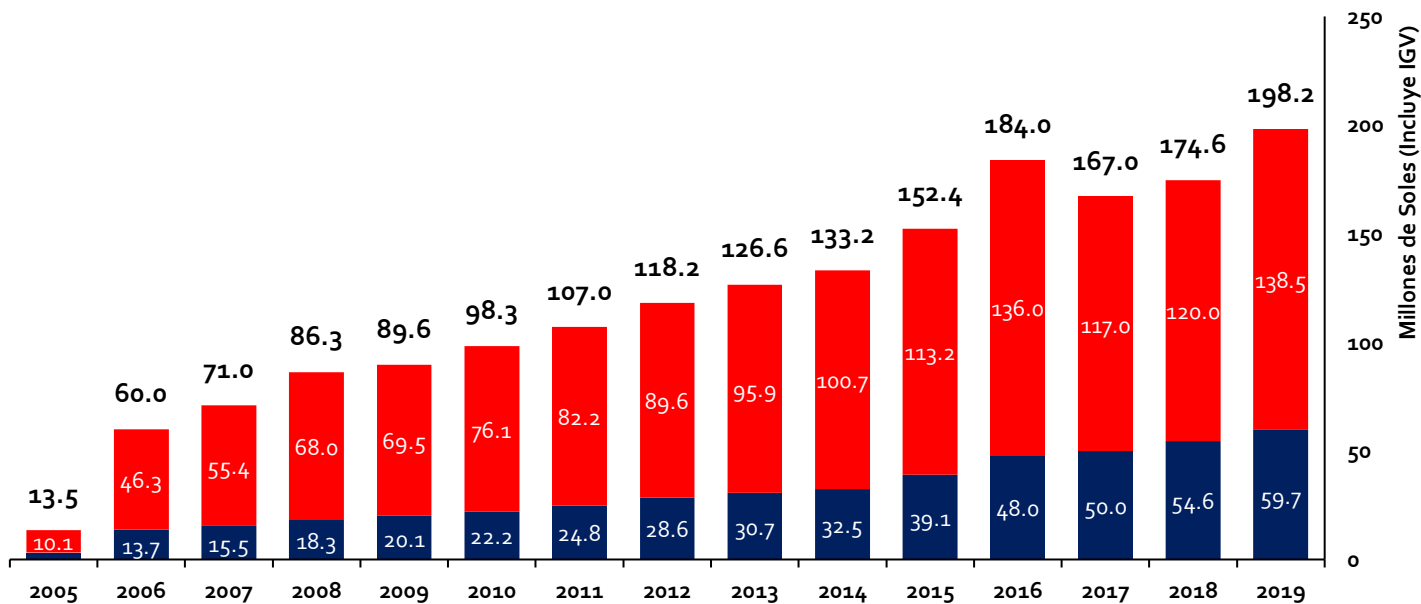
Datos: Noviembre 2003 a Diciembre 2019

Elaboración: Supervisión Estadística Financiera - GSF

\*Considera ingresos por concepto de Tarjeta Prepago/Telepass

## Red Vial N° 6 - Pucusana-Cerro Azul-Ica

■ Vehículos Ligeros ■ Vehículos Pesados



Fuente: Concesionario

Datos: Septiembre 2005 a Diciembre 2019

Elaboración: Supervisión Estadística Financiera - GSF

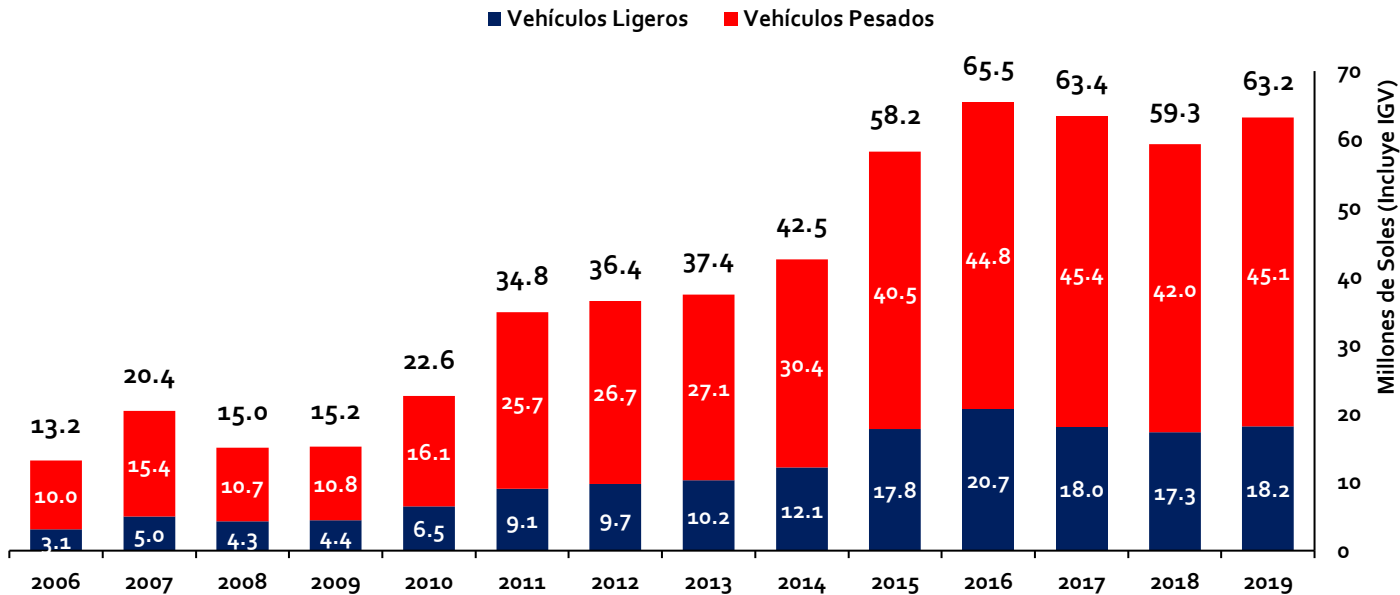
\*Considera ingresos por concepto de Tarjeta Prepago/Telepass

# RECAUDACIÓN



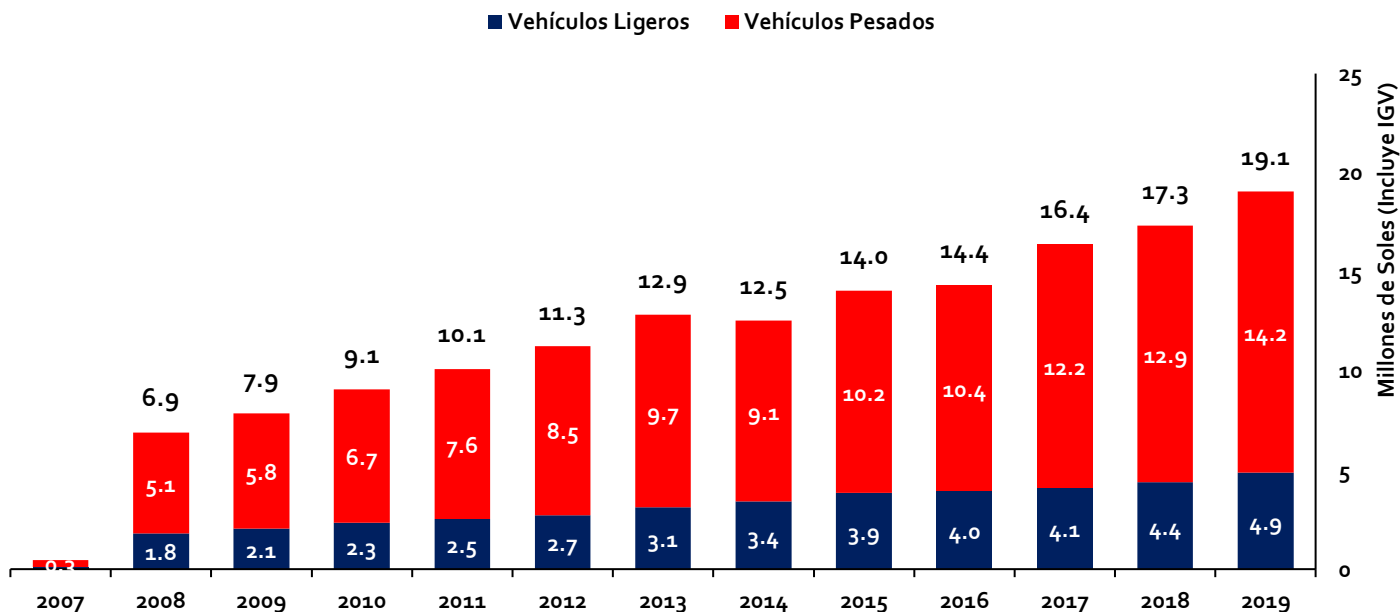
EVOLUCIÓN ANUAL

## IIRSA Norte: Paita-Yurimaguas



Fuente: Concesionario  
 Datos: Abril 2006 a Diciembre 2019  
 Elaboración: Supervisión Estadística Financiera - GSF

## IIRSA Sur, Tramo 1: Marcona - Urcos



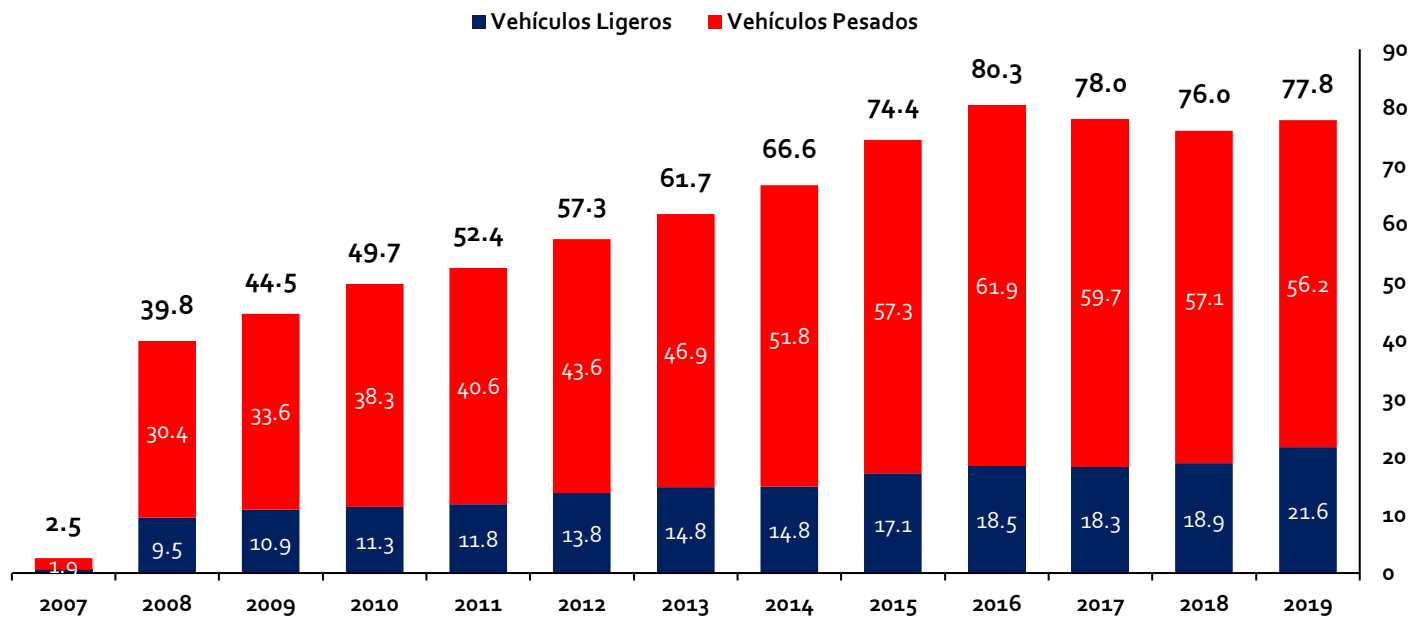
Fuente: Concesionario  
 Datos: Diciembre 2007 a Diciembre 2019  
 Elaboración: Supervisión Estadística Financiera - GSF

# RECAUDACIÓN



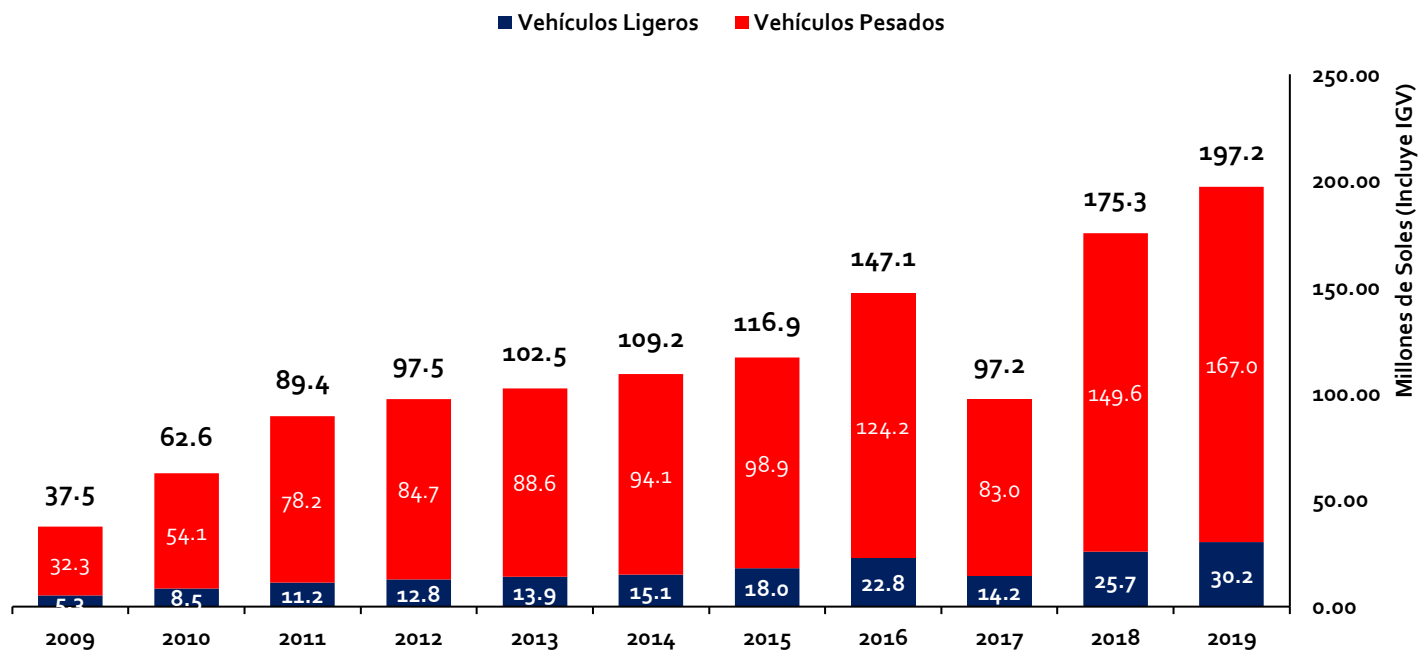
## ● IIRSA Sur, Tramo 5: Ilo, Matarani - Azángaro

EVOLUCIÓN ANUAL



Fuente: Concesionario  
 Datos: Diciembre 2007 a Diciembre 2019  
 Elaboración: Supervisión Estadística Financiera - GSF

## ● Red Vial Nº 4 - Pativilca - Puerto Salaverry



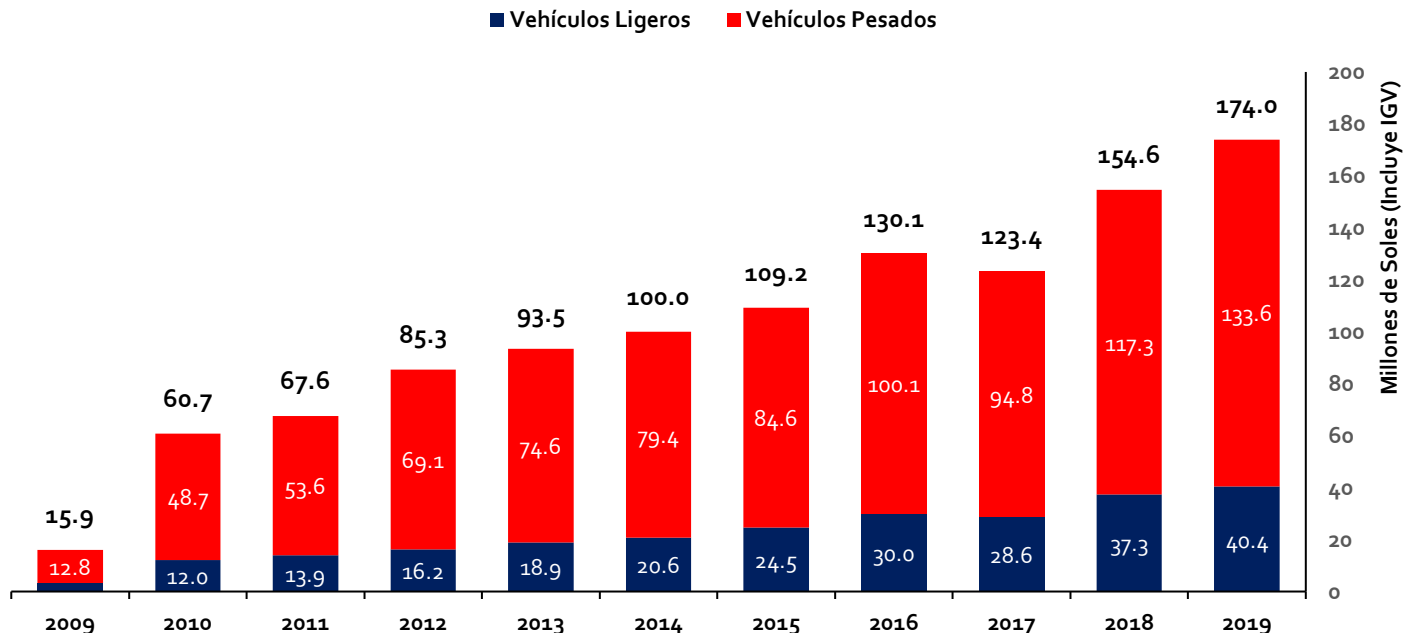
Fuente: Concesionario  
 Datos: Marzo 2009 a Diciembre 2019  
 Elaboración: Supervisión Estadística Financiera - GSF

# RECAUDACIÓN



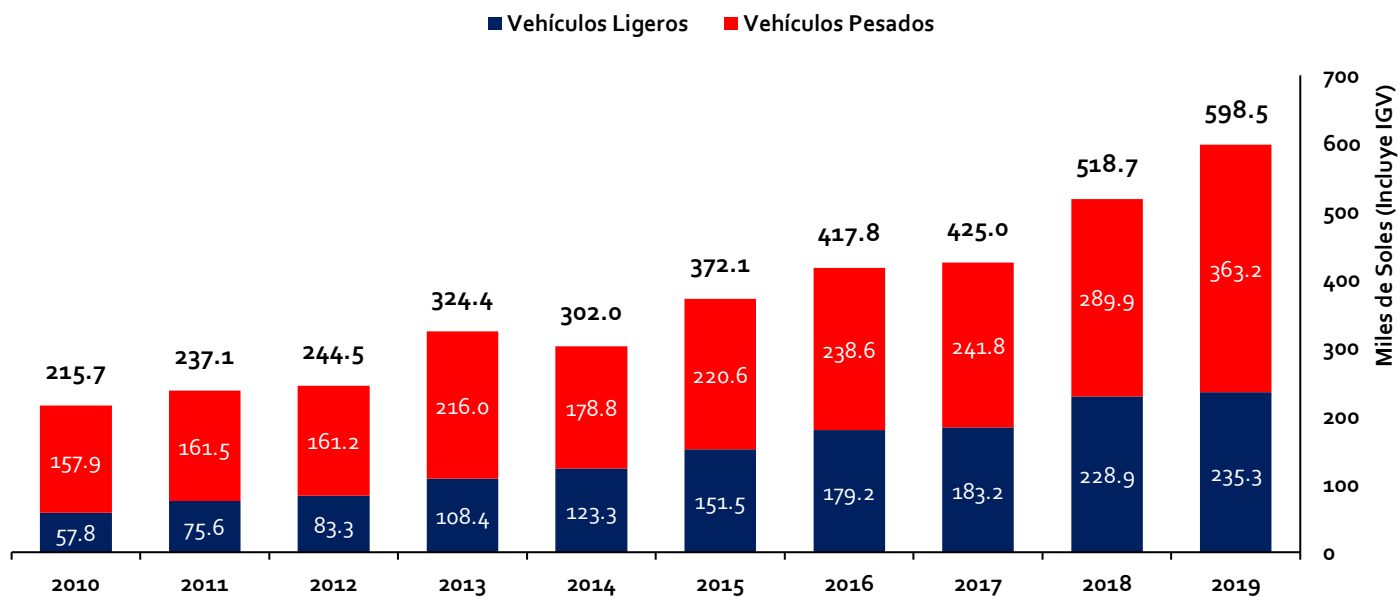
## Autopista del Sol - Trujillo-Sullana

EVOLUCIÓN ANUAL



Fuente: Concesionario  
 Datos: Septiembre 2009 a Diciembre 2019  
 Elaboración: Supervisión Estadística Financiera - GSF

## Buenos Aires-Canchaque



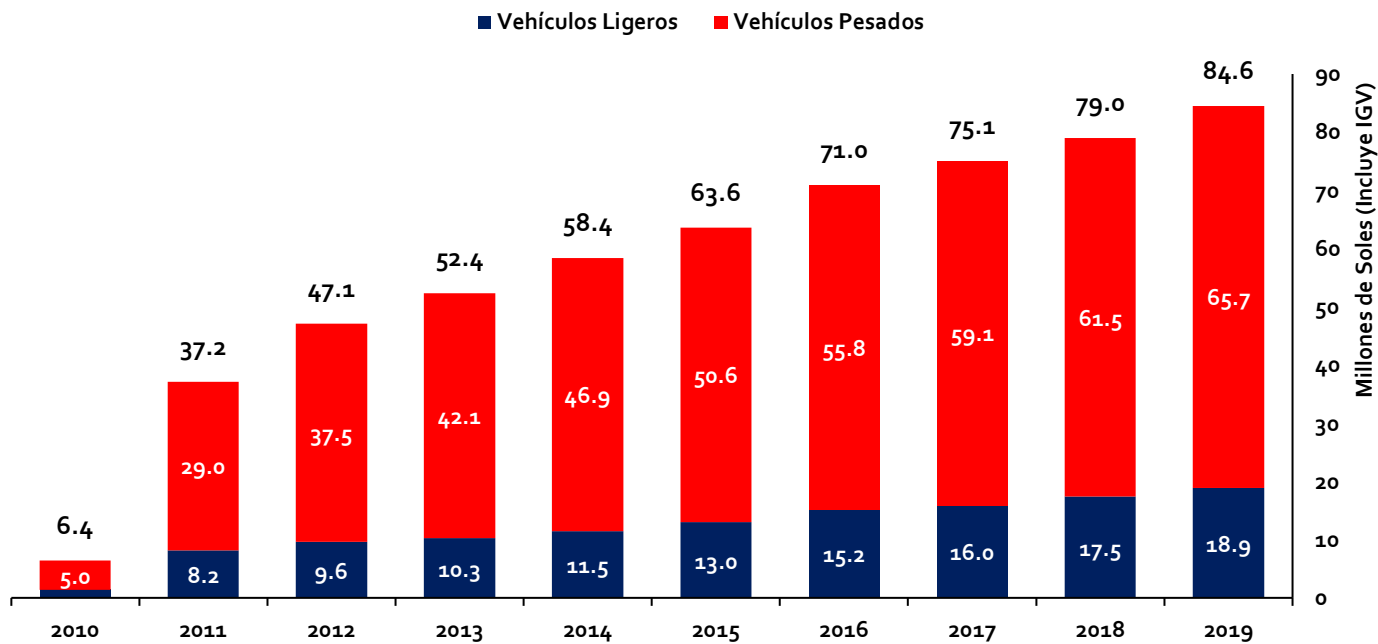
Fuente: Concesionario  
 Datos: Marzo 2010 a Diciembre 2019  
 Elaboración: Supervisión Estadística Financiera - GSF

# RECAUDACIÓN



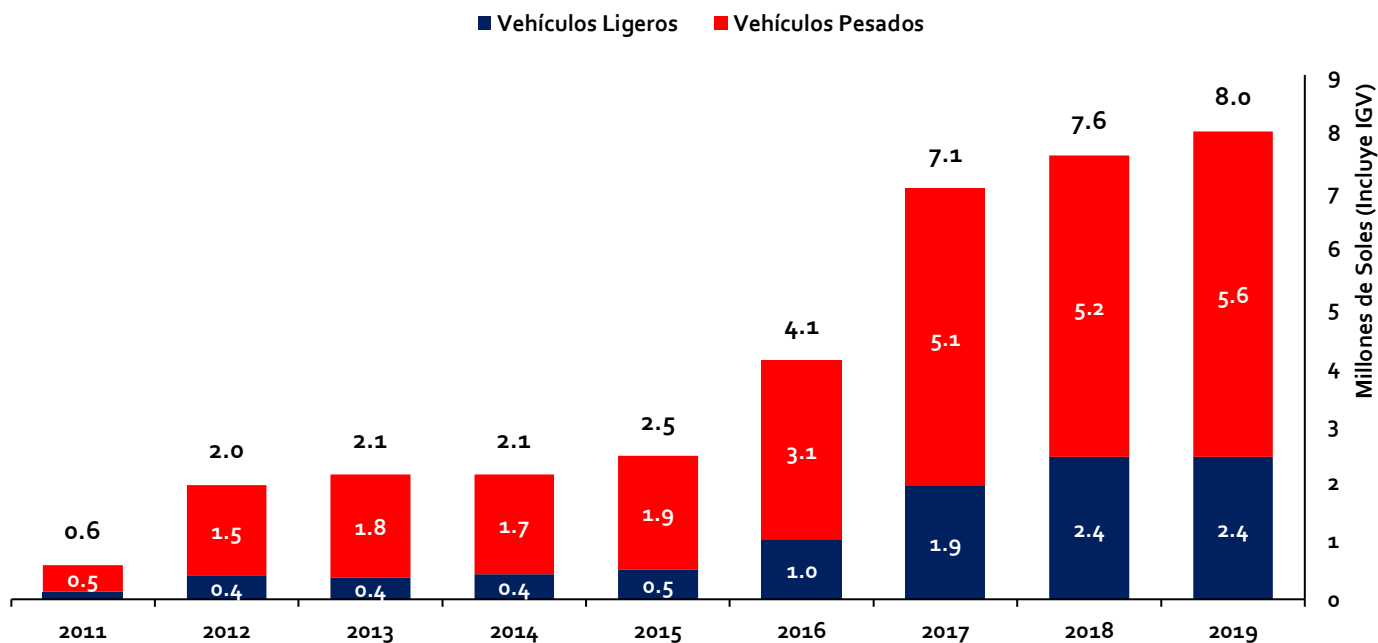
EVOLUCIÓN ANUAL

## IIRSA Centro - Tramo 2



Fuente: Concesionario  
 Datos: Diciembre 2010 a Diciembre 2019  
 Elaboración: Supervisión Estadística Financiera - GSF

## IIRSA Sur, Tramo 4: Azángaro-Inambari



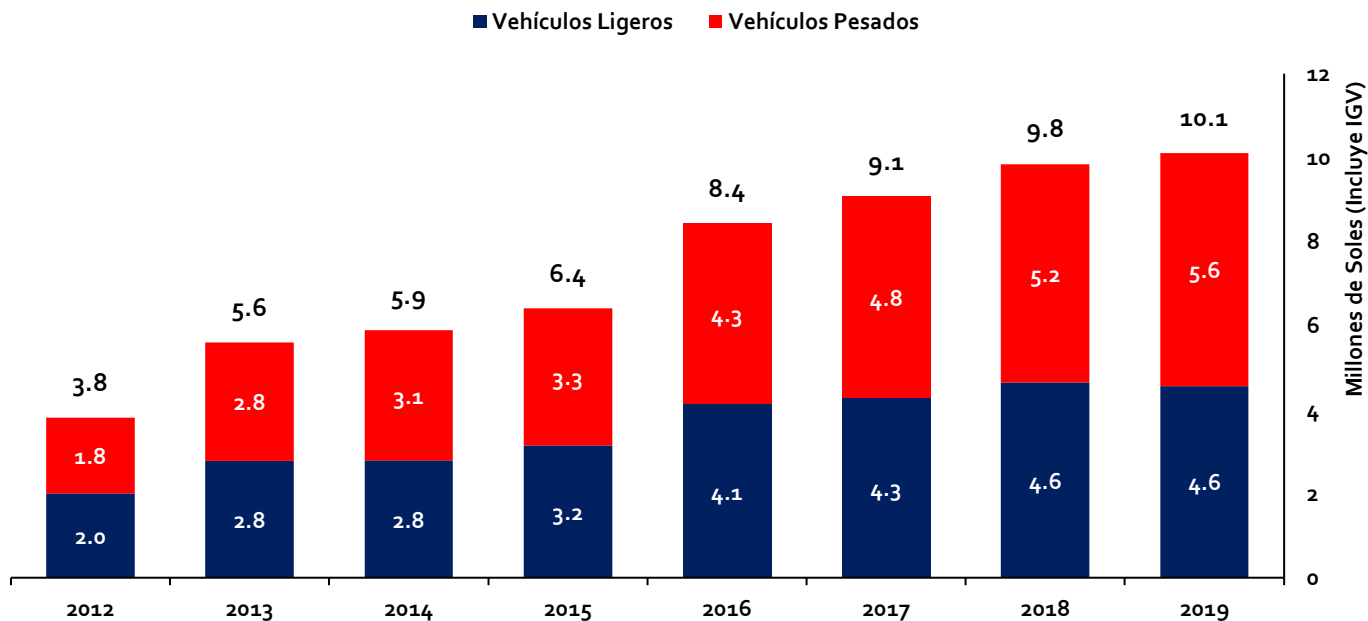
Fuente: Concesionario  
 Datos: Diciembre 2011 a Diciembre 2019  
 Elaboración: Supervisión Estadística Financiera - GSF  
 \*Consideran ingresos por concepto de Tarjeta Prepago/Telepass

# RECAUDACIÓN



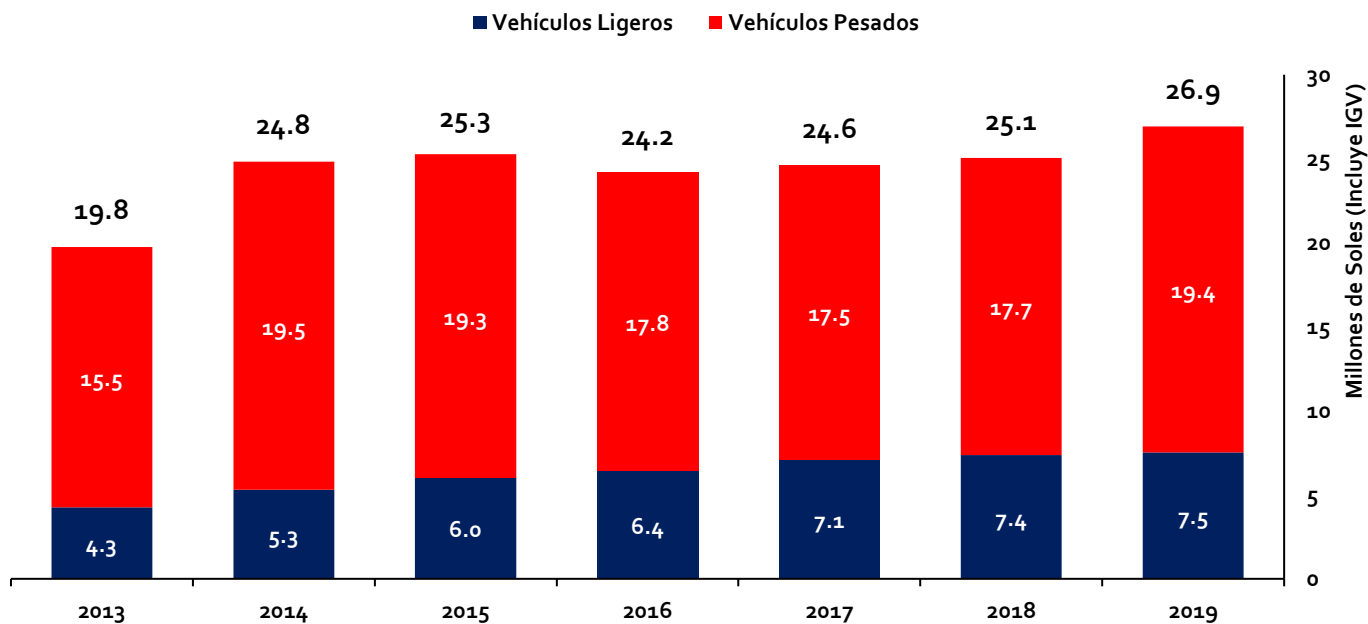
EVOLUCIÓN ANUAL

## ● IIRSA Sur, Tramo 3: Inambari-Iñapari



Fuente: Concesionario  
 Datos: Marzo 2012 a Diciembre 2019  
 Elaboración: Supervisión Estadística Financiera - GSF

## ● Tramo Vial Desvío Quilca - La Concordia



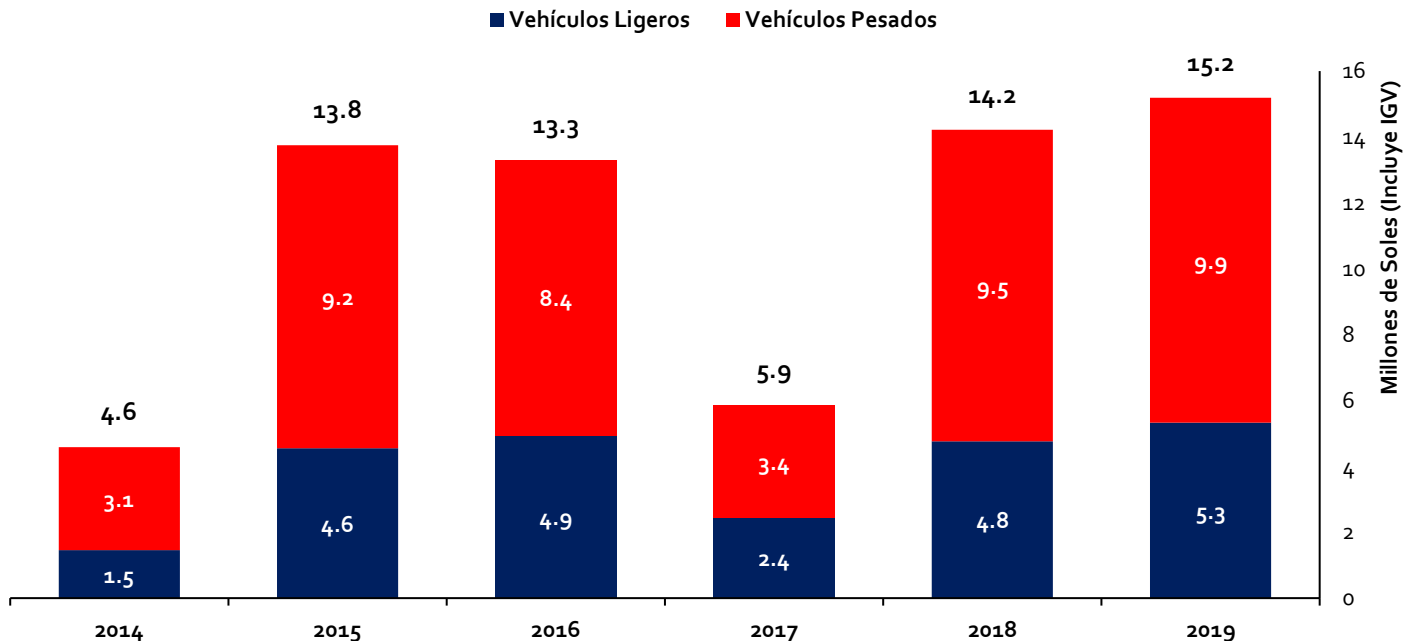
Fuente: Concesionario  
 Datos: Marzo 2013 a Diciembre 2019  
 Elaboración: Supervisión Estadística Financiera - GSF

# RECAUDACIÓN



EVOLUCIÓN ANUAL

## ● Longitudinal de la Sierra Tramo 2

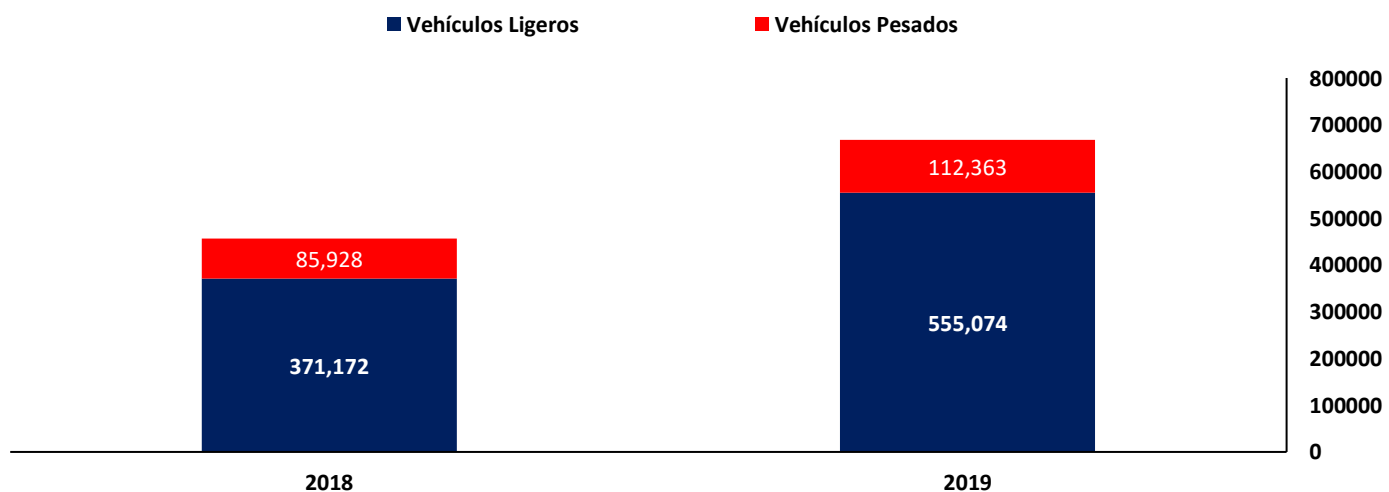


Fuente: Concesionario

Datos: Septiembre 2014 a Diciembre 2019

Elaboración: Supervisión Estadística Financiera - GSF

## ● Tramo Vial - Ovalo Chancay - Huaral - Acos



Fuente: Concesionario

Datos: Marzo 2018 a Diciembre 2019

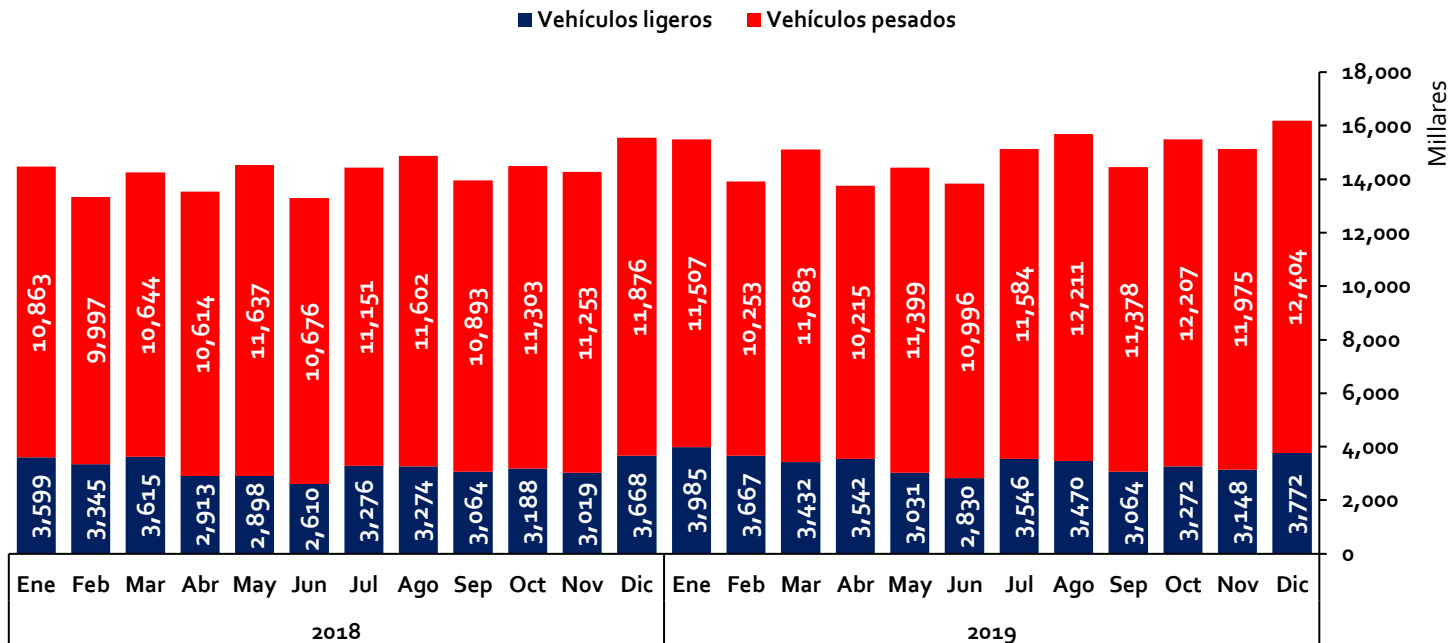
Elaboración: Supervisión Estadística Financiera - GSF

# RECAUDACIÓN



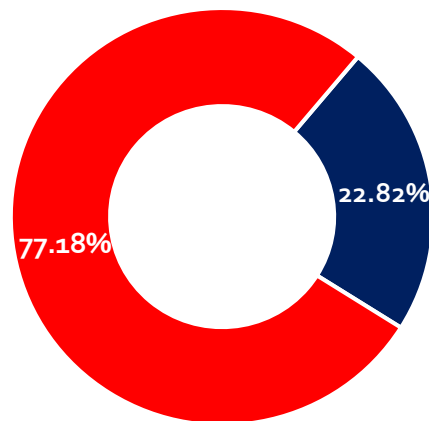
## Red Vial N° 5 - Tramo Ancón-Huacho-Pativilca

EVOLUCIÓN MENSUAL



Fuente: Concesionario  
Elaboración: Supervisión Estadística Financiera - GSF

Recaudación Acumulada Enero - Diciembre (Soles con IGV)			
Concepto	2018	2019	Variación %
Vehículos Ligeros	38,470,286.30	40,759,114.00	5.95%
Vehículos Pesados	132,509,191.40	137,813,131.90	4.00%
<b>Total</b>	<b>170,979,477.70</b>	<b>178,572,245.90</b>	<b>4.44%</b>



- Vehículos Ligeros
- Vehículos Pesados

Fuente: Concesionario  
Elaboración: Supervisión Estadística Financiera - GSF

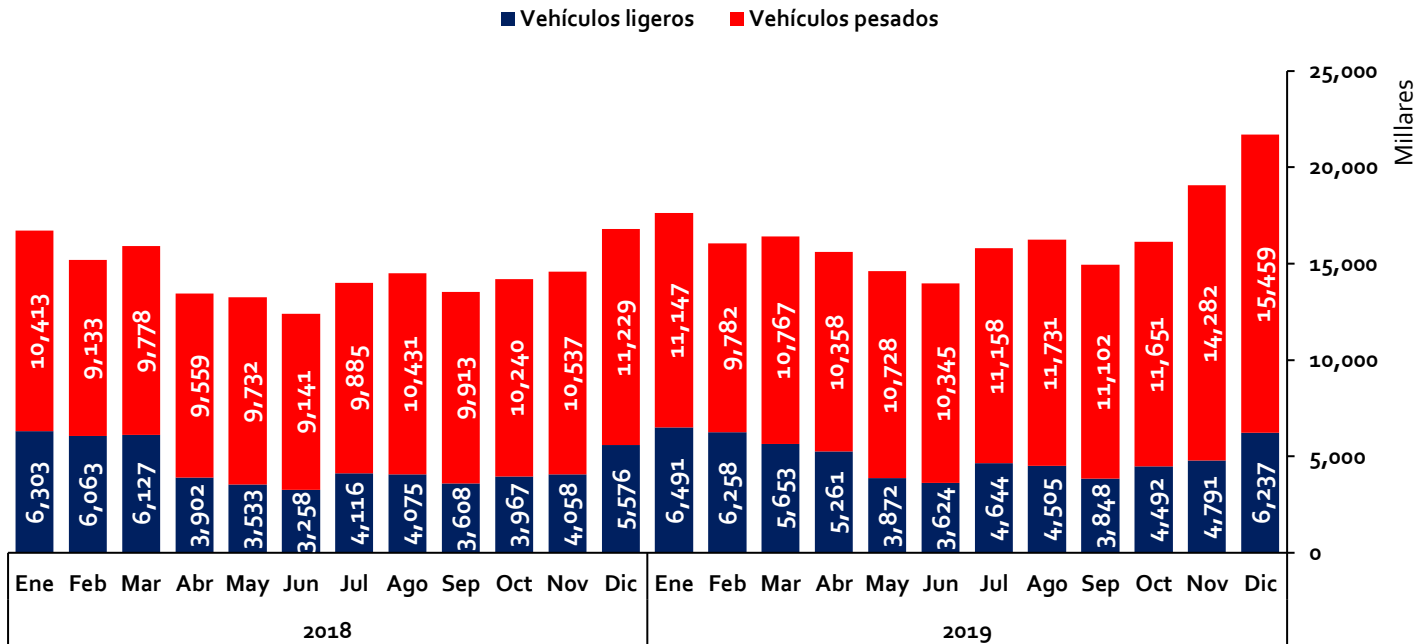


# RECAUDACIÓN



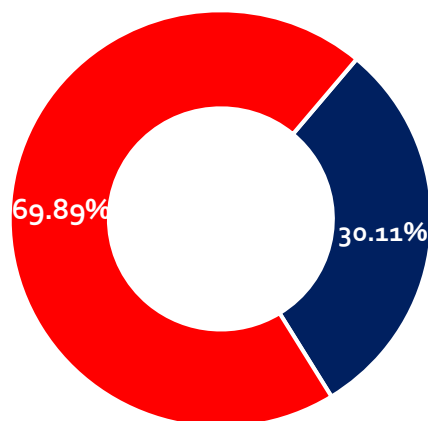
## Red Vial N° 6 - Pucusana-Cerro Azul-Ica

EVOLUCIÓN MENSUAL



Fuente: Concesionario  
Elaboración: Supervisión Estadística Financiera - GSF

Recaudación Acumulada Enero - Diciembre (Soles con IGV)			
Concepto	2018	2019	Variación %
Vehículos Ligeros	54,588,030.00	59,677,147.20	9.32%
Vehículos Pesados	119,990,542.00	138,510,319.80	15.43%
<b>Total</b>	<b>174,578,572.00</b>	<b>198,187,467.00</b>	<b>13.52%</b>



■ Vehículos Ligeros  
■ Vehículos Pesados

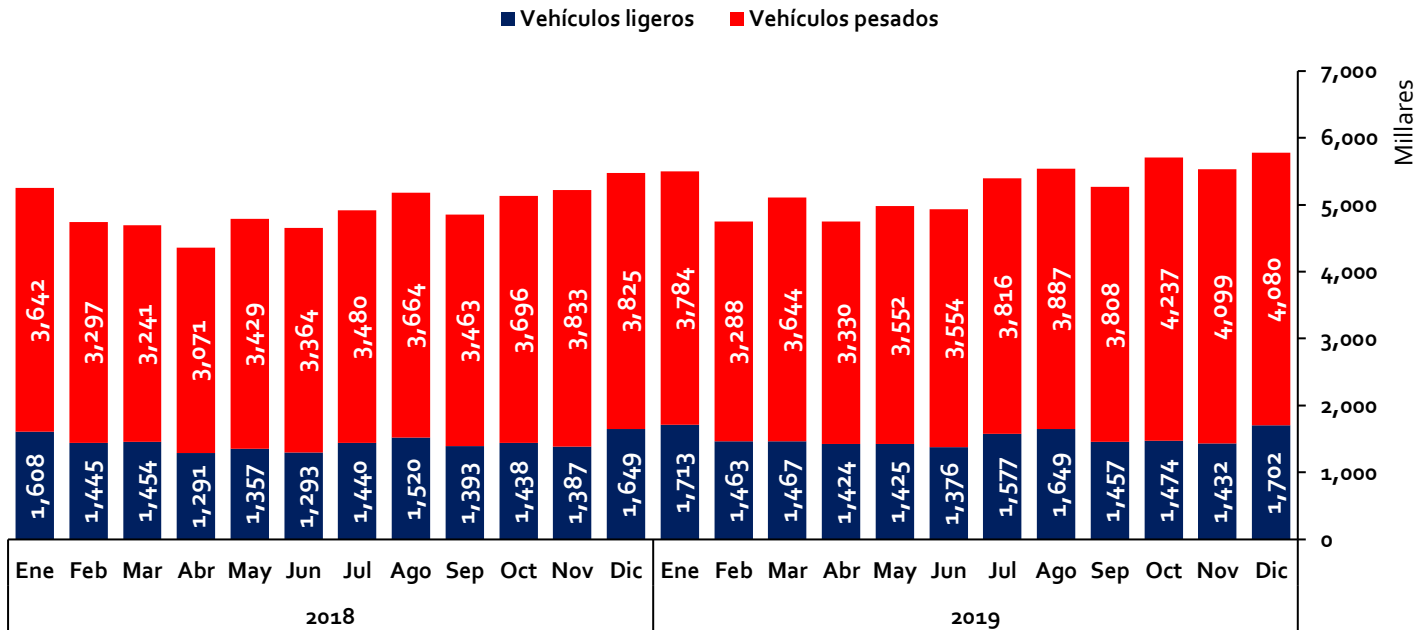
Fuente: Concesionario  
Elaboración: Supervisión Estadística Financiera - GSF

# RECAUDACIÓN



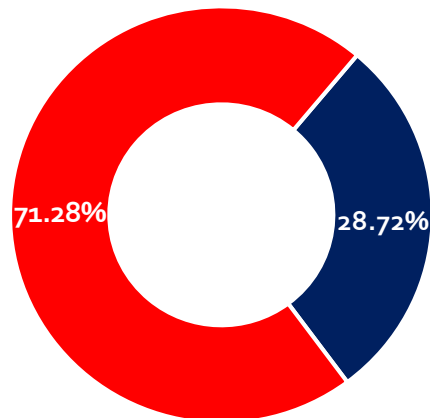
## IIRSA Norte: Paita-Yurimaguas

EVOLUCIÓN MENSUAL



Fuente: Concesionario  
Elaboración: Supervisión Estadística Financiera - GSF

Recaudación Acumulada Enero - Diciembre (Soles con IGV)			
Concepto	2018	2019	Variación %
Vehículos Ligeros	17,275,929.40	18,159,349.30	5.11%
Vehículos Pesados	42,005,184.00	45,078,509.10	7.32%
<b>Total</b>	<b>59,281,113.40</b>	<b>63,237,858.40</b>	<b>6.67%</b>



■ Vehículos Ligeros  
■ Vehículos Pesados

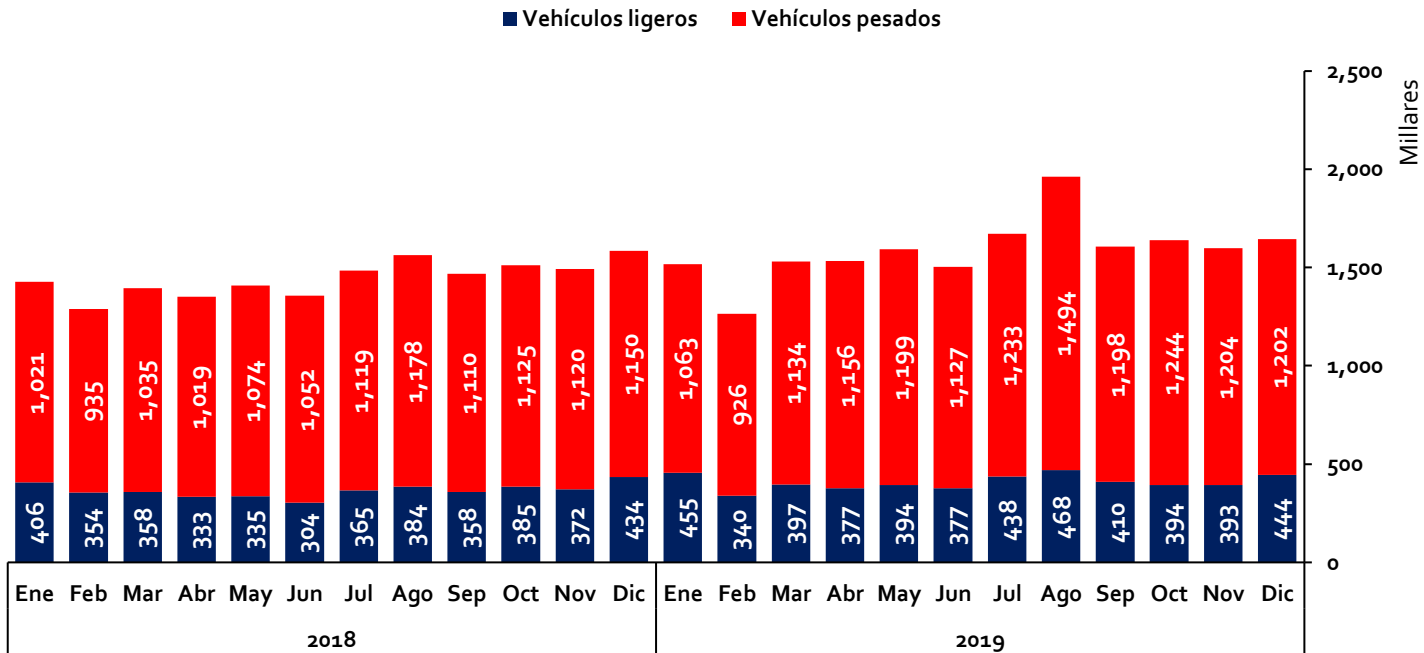
Fuente: Concesionario  
Elaboración: Supervisión Estadística Financiera - GSF

# RECAUDACIÓN



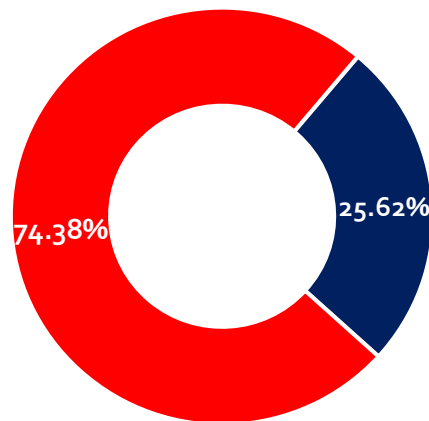
## IIRSA Sur, Tramo 1: Marcona - Urcos

EVOLUCIÓN MENSUAL



Fuente: Concesionario  
Elaboración: Supervisión Estadística Financiera - GSF

Recaudación Acumulada Enero - Diciembre (Soles con IGV)			
Concepto	2018	2019	Variación %
Vehículos Ligeros	4,389,157.50	4,885,093.00	11.30%
Vehículos Pesados	12,938,350.50	14,179,294.40	9.59%
<b>Total</b>	<b>17,327,508.00</b>	<b>19,064,387.40</b>	<b>10.02%</b>



■ Vehículos Ligeros  
■ Vehículos Pesados

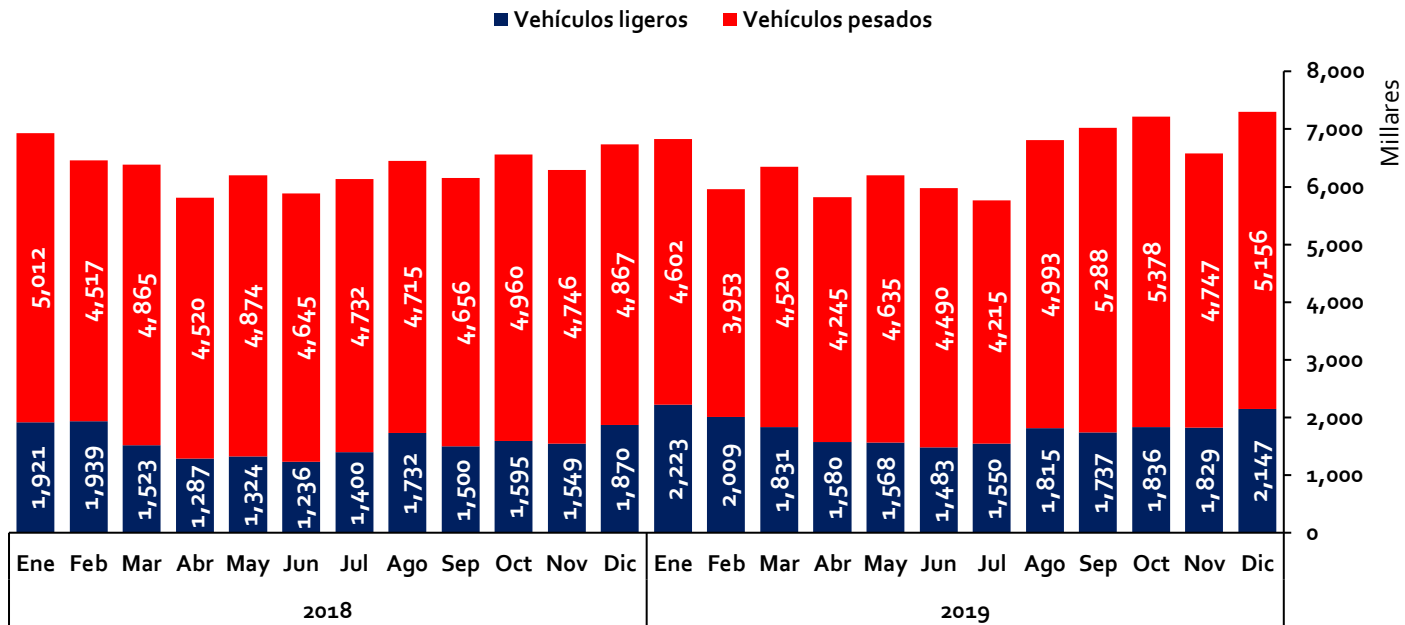
Fuente: Concesionario  
Elaboración: Supervisión Estadística Financiera - GSF

# RECAUDACIÓN



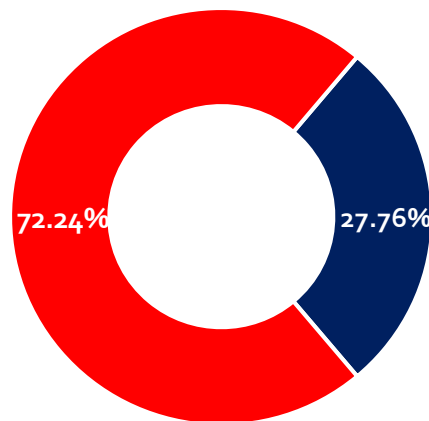
## IIRSA Sur, Tramo 5: Ilo, Matarani - Azángaro

EVOLUCIÓN MENSUAL



Fuente: Concesionario  
Elaboración: Supervisión Estadística Financiera - GSF

Recaudación Acumulada Enero - Diciembre (Soles con IGV)			
Concepto	2018	2019	Variación %
Vehículos Ligeros	18,875,992.70	21,609,602.00	14.48%
Vehículos Pesados	57,108,483.20	56,222,682.00	-1.55%
<b>Total</b>	<b>75,984,475.90</b>	<b>77,832,284.00</b>	<b>2.43%</b>



■ Vehículos Ligeros  
■ Vehículos Pesados

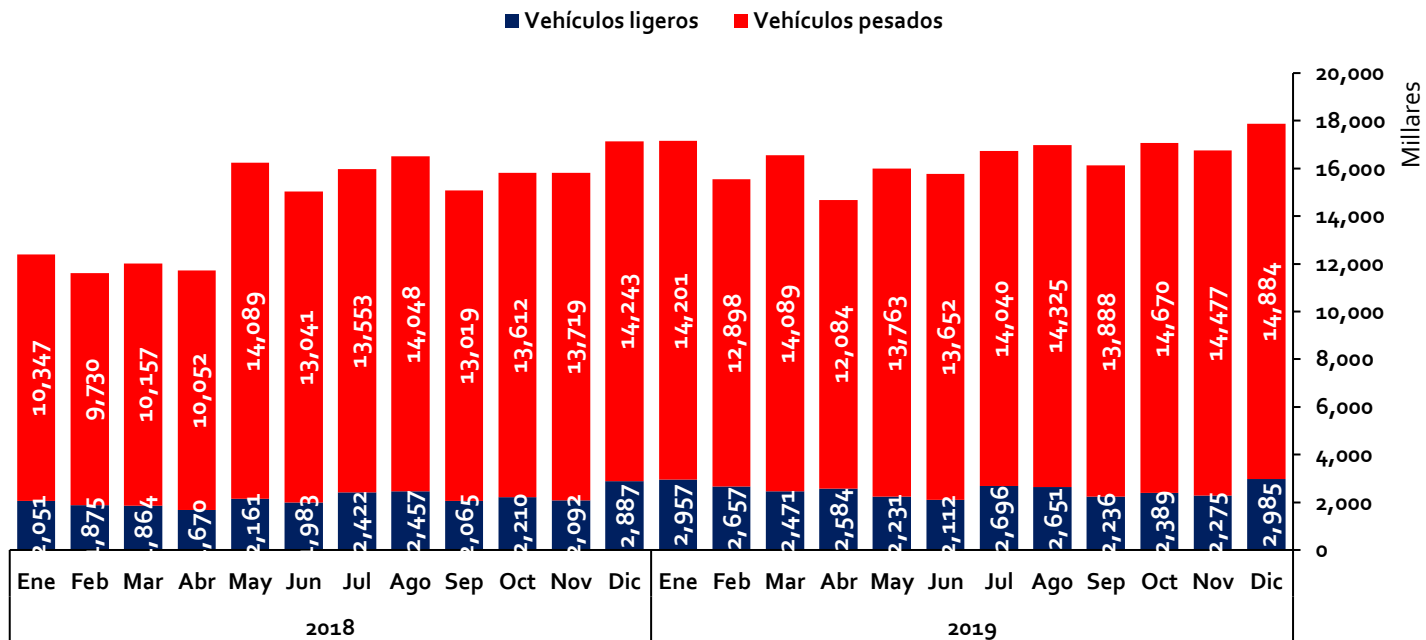
Fuente: Concesionario  
Elaboración: Supervisión Estadística Financiera - GSF

# RECAUDACIÓN



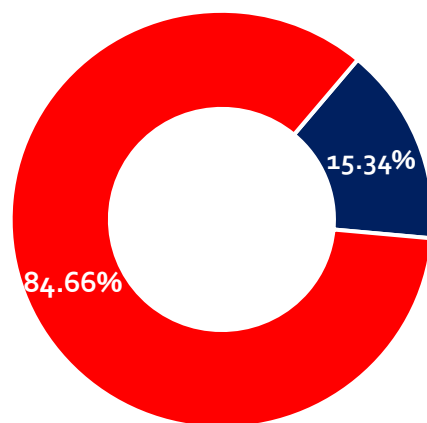
## Red Vial N° 4 - Pativilca - Puerto Salaverry

EVOLUCIÓN MENSUAL



Fuente: Concesionario  
Elaboración: Supervisión Estadística Financiera - GSF

Recaudación Acumulada Enero - Diciembre (Soles con IGV)			
Concepto	2018	2019	Variación %
Vehículos Ligeros	25,737,043.90	30,243,760.60	17.51%
Vehículos Pesados	149,608,101.00	166,972,648.20	11.61%
<b>Total</b>	<b>175,345,144.90</b>	<b>197,216,408.80</b>	<b>12.47%</b>



■ Vehículos Ligeros  
■ Vehículos Pesados

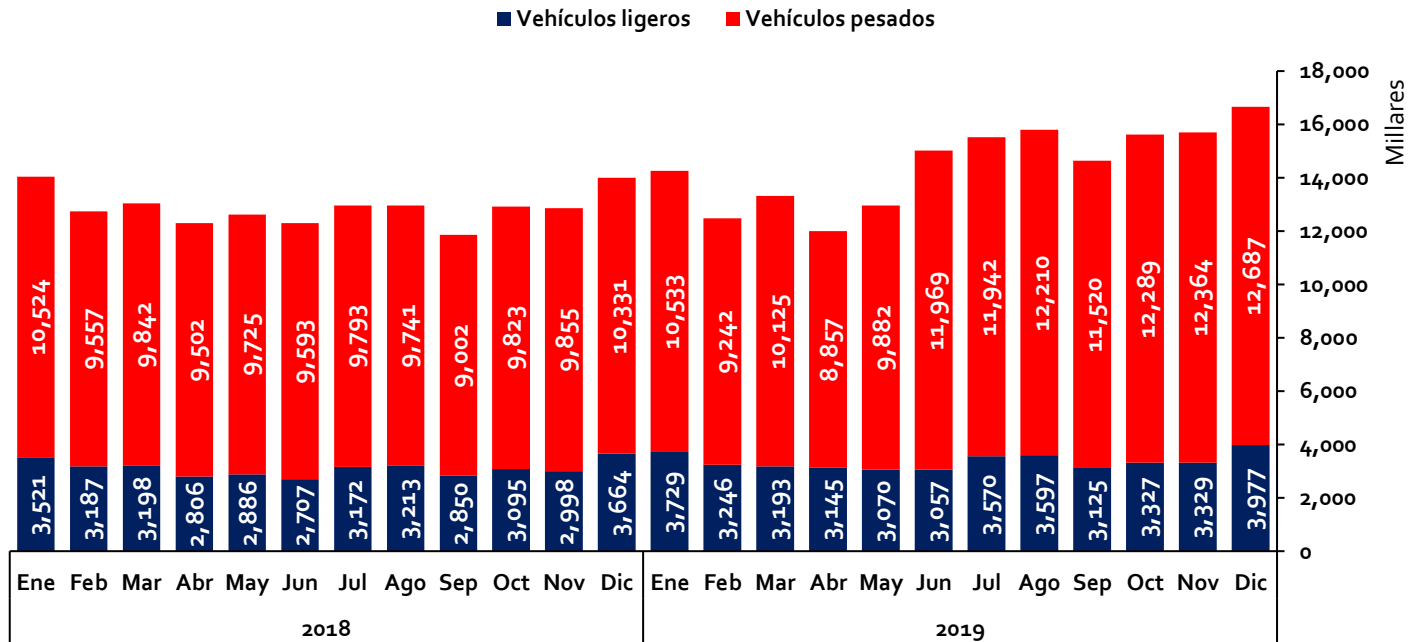
Fuente: Concesionario  
Elaboración: Supervisión Estadística Financiera - GSF

# RECAUDACIÓN



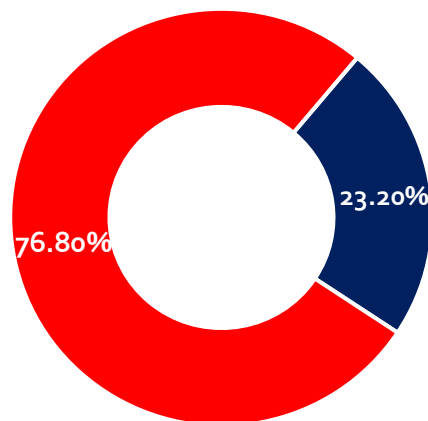
## ● Autopista del Sol - Trujillo-Sullana

EVOLUCIÓN MENSUAL



Fuente: Concesionario  
Elaboración: Supervisión Estadística Financiera - GSF

Recaudación Acumulada Enero - Diciembre (Soles con IGV)			
Concepto	2018	2019	Variación %
Vehículos Ligeros	37,294,748.50	40,363,488.80	8.23%
Vehículos Pesados	117,288,053.20	133,620,565.30	13.93%
<b>Total</b>	<b>154,582,801.70</b>	<b>173,984,054.10</b>	<b>12.55%</b>



- Vehículos Ligeros
- Vehículos Pesados

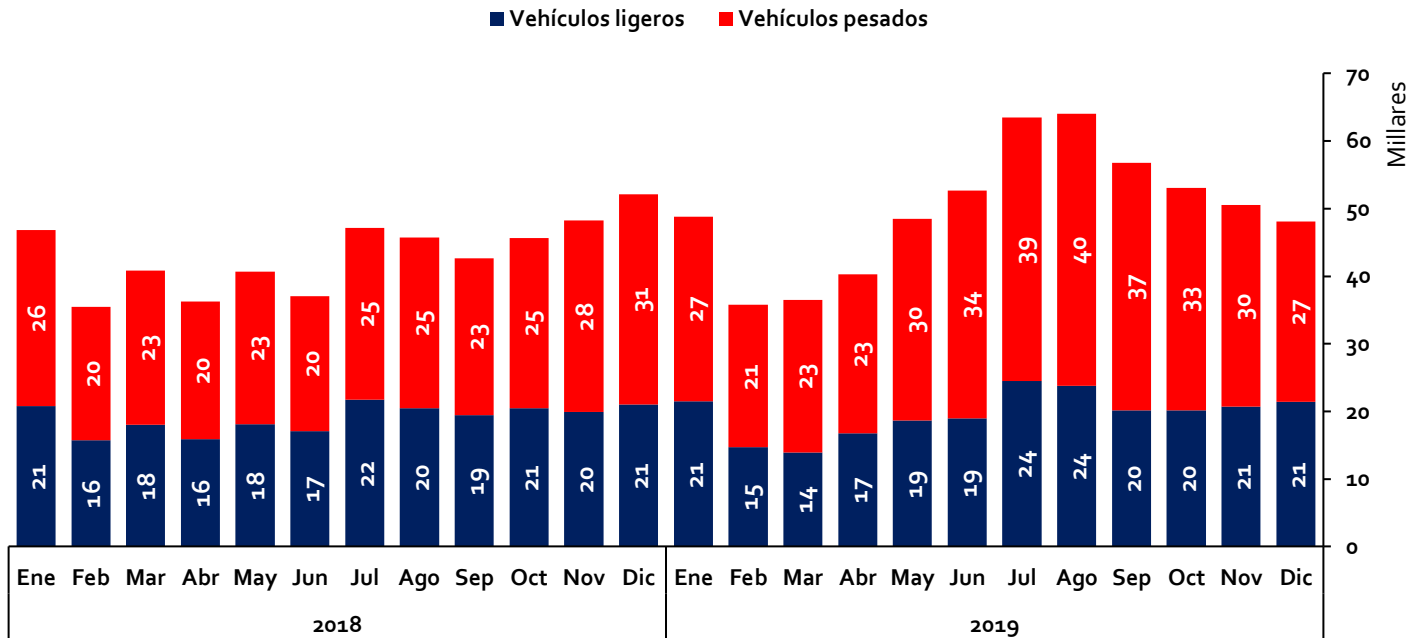
Fuente: Concesionario  
Elaboración: Supervisión Estadística Financiera - GSF

# RECAUDACIÓN



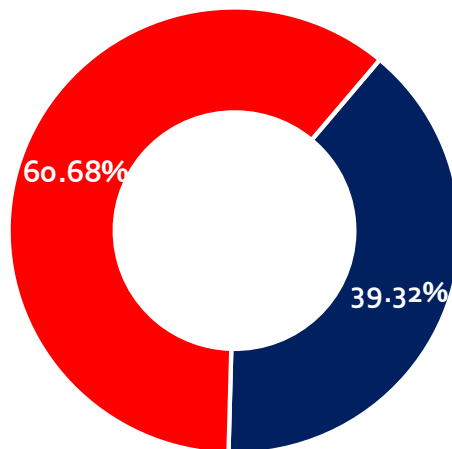
## Buenos Aires-Canchaque

EVOLUCIÓN MENSUAL



Fuente: Concesionario  
Elaboración: Supervisión Estadística Financiera - GSF

Recaudación Acumulada Enero - Diciembre (Soles con IGV)			
Concepto	2018	2019	Variación %
Vehículos Ligeros	228,865.00	235,309.20	2.82%
Vehículos Pesados	289,855.00	363,183.50	25.30%
<b>Total</b>	<b>518,720.00</b>	<b>598,492.70</b>	<b>15.38%</b>



- Vehículos Ligeros
- Vehículos Pesados

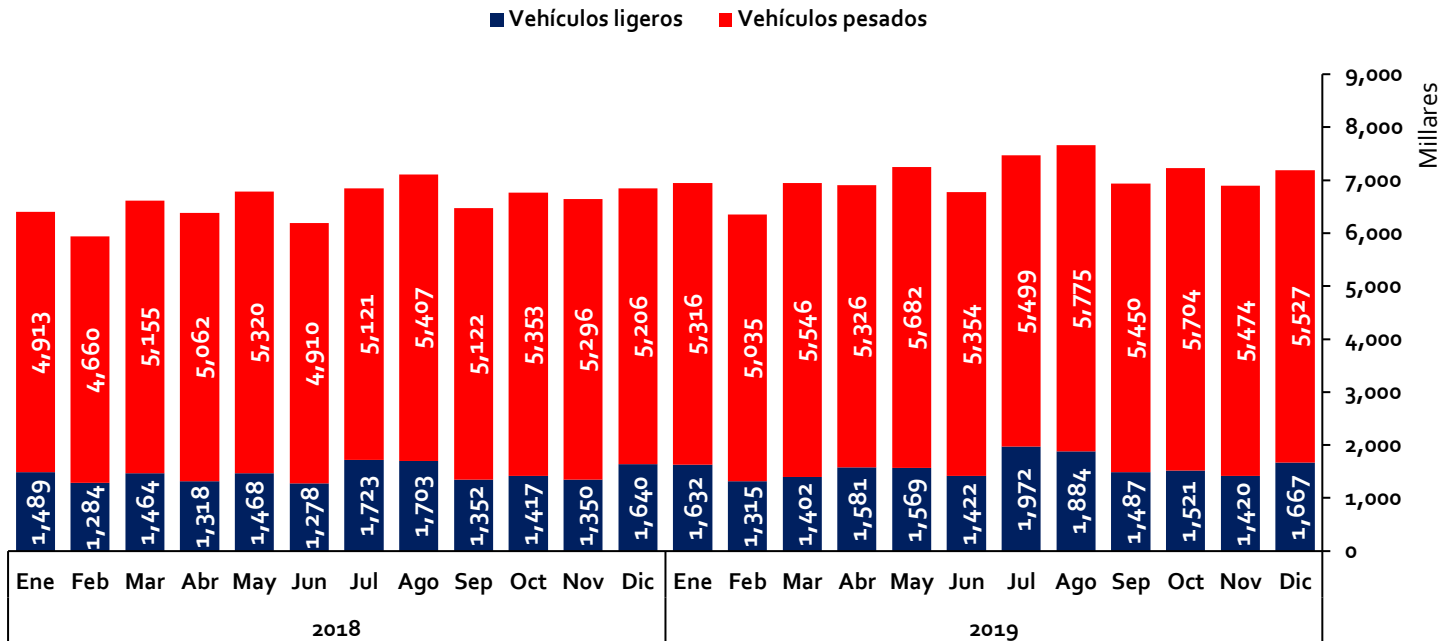
Fuente: Concesionario  
Elaboración: Supervisión Estadística Financiera - GSF

# RECAUDACIÓN



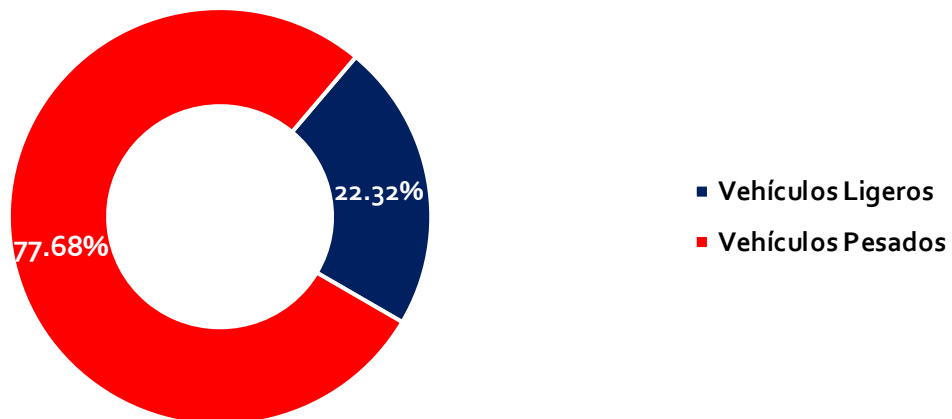
## IIRSA Centro - Tramo 2

EVOLUCIÓN MENSUAL



Fuente: Concesionario  
Elaboración: Supervisión Estadística Financiera - GSF

Recaudación Acumulada Enero - Diciembre (Soles con IGV)			
Concepto	2018	2019	Variación %
Vehículos Ligeros	17,485,623.00	18,873,393.20	7.94%
Vehículos Pesados	61,525,575.60	65,686,342.00	6.76%
<b>Total</b>	<b>79,011,198.60</b>	<b>84,559,735.20</b>	<b>7.02%</b>



Fuente: Concesionario  
Elaboración: Supervisión Estadística Financiera - GSF

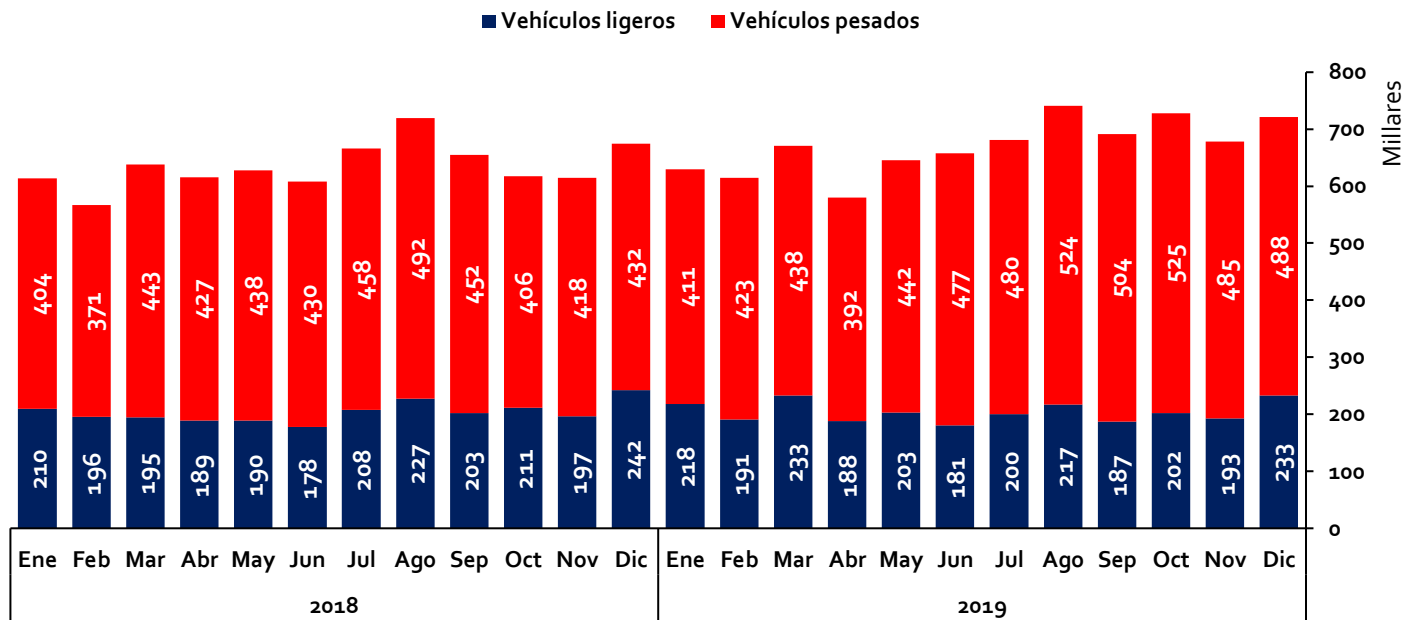


# RECAUDACIÓN



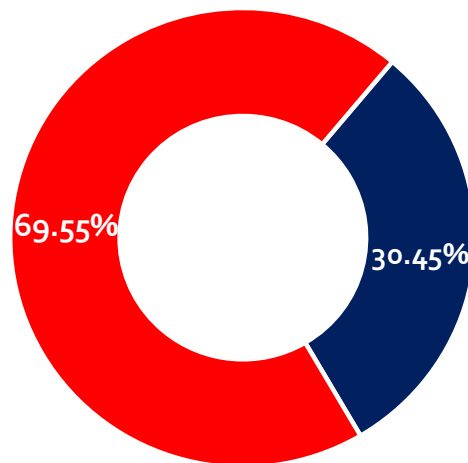
## IIRSA Sur, Tramo 4: Azángaro-Inambari

EVOLUCIÓN MENSUAL



Fuente: Concesionario  
Elaboración: Supervisión Estadística Financiera - GSF

Recaudación Acumulada Enero - Diciembre (Soles con IGV)			
Concepto	2018	2019	Variación %
Vehículos Ligeros	2,444,728.40	2,446,620.90	0.08%
Vehículos Pesados	5,172,287.80	5,588,844.80	8.05%
<b>Total</b>	<b>7,617,016.20</b>	<b>8,035,465.70</b>	<b>5.49%</b>



- Vehículos Ligeros
- Vehículos Pesados

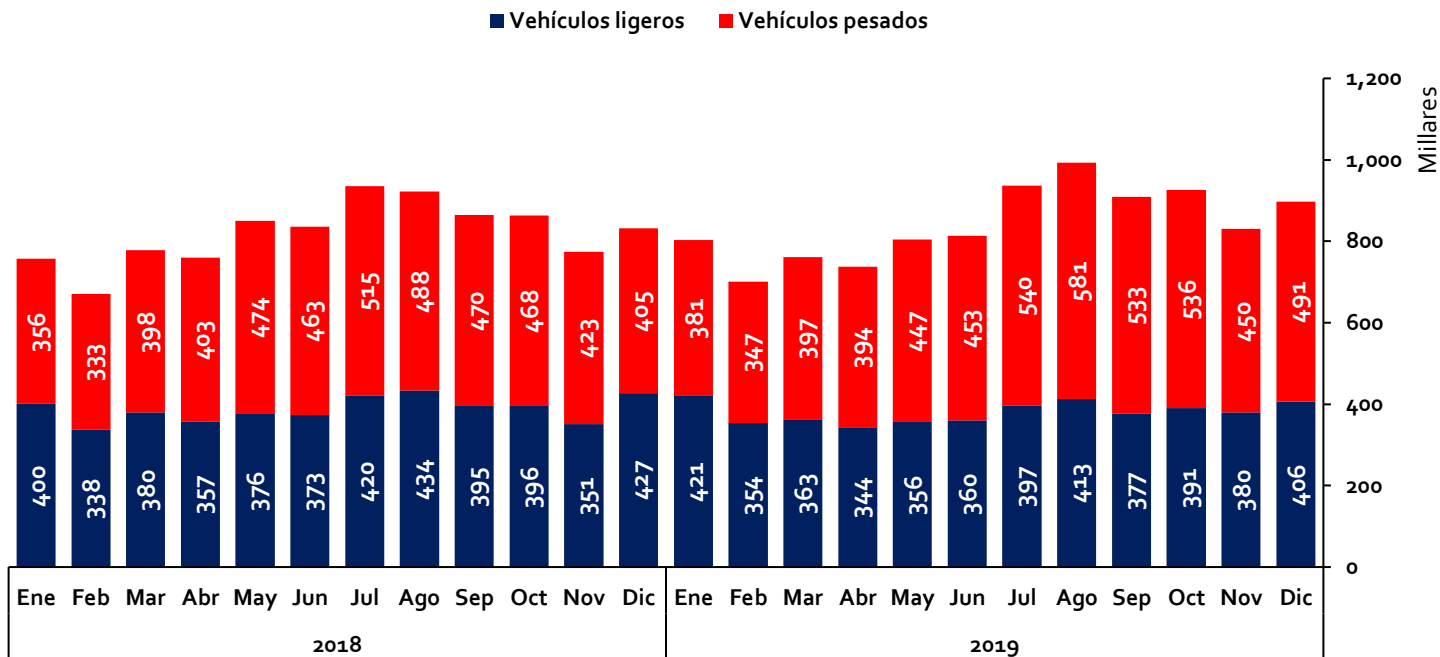
Fuente: Concesionario  
Elaboración: Supervisión Estadística Financiera - GSF

# RECAUDACIÓN



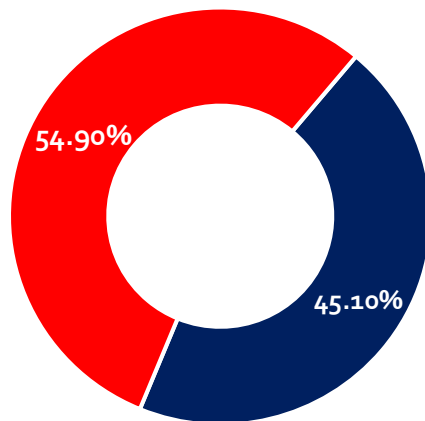
## IIRSA Sur, Tramo 3: Inambari-Iñapari

EVOLUCIÓN MENSUAL



Fuente: Concesionario  
Elaboración: Supervisión Estadística Financiera - GSF

Recaudación Acumulada Enero - Diciembre (Soles con IGV)			
Concepto	2018	2019	Variación %
Vehículos Ligeros	4,647,783.30	4,560,312.60	-1.88%
Vehículos Pesados	5,195,566.80	5,550,771.30	6.84%
<b>Total</b>	<b>9,843,350.10</b>	<b>10,111,083.90</b>	<b>2.72%</b>



- Vehículos Ligeros
- Vehículos Pesados

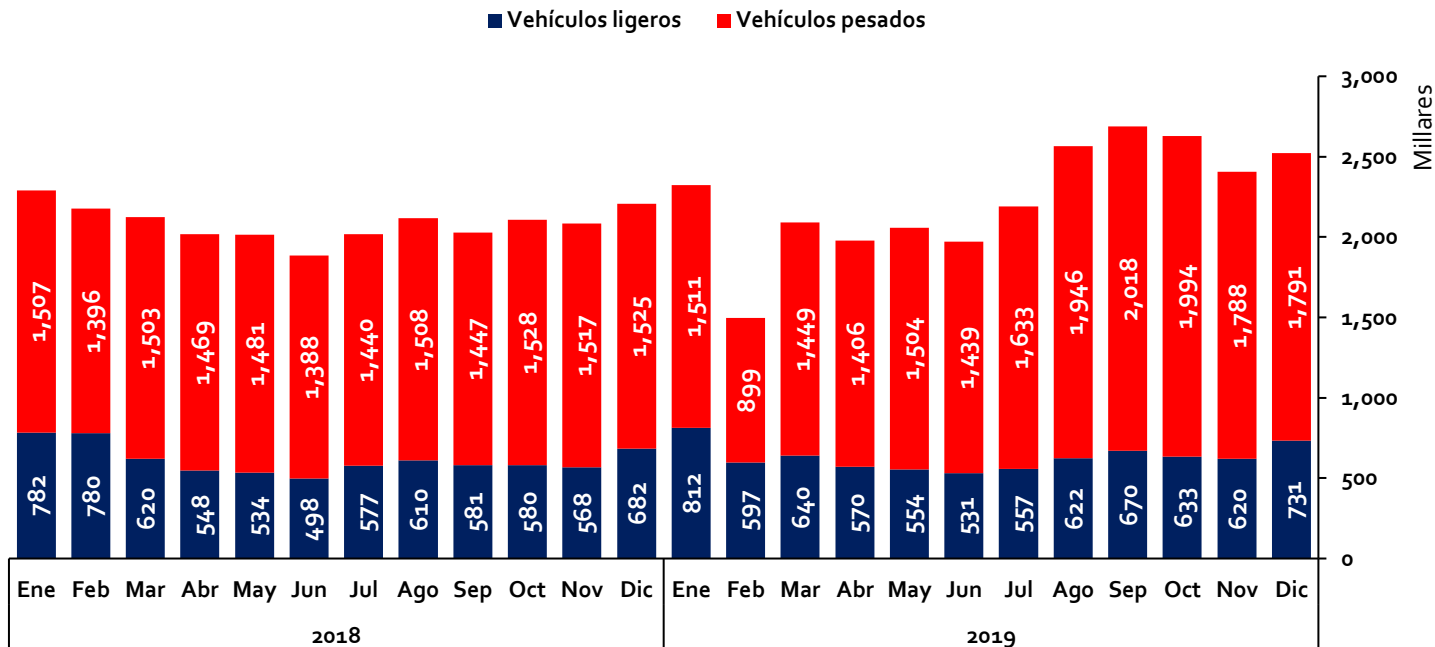
Fuente: Concesionario  
Elaboración: Supervisión Estadística Financiera - GSF

# RECAUDACIÓN



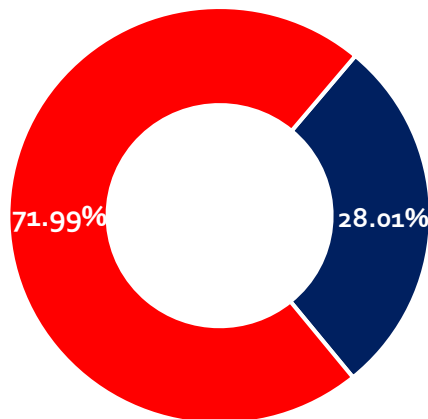
## Tramo Vial Desvío Quilca - La Concordia

EVOLUCIÓN MENSUAL



Fuente: Concesionario  
Elaboración: Supervisión Estadística Financiera - GSF

Recaudación Acumulada Enero - Diciembre (Soles con IGV)			
Concepto	2018	2019	Variación %
Vehículos Ligeros	7,358,969.70	7,538,704.55	2.44%
Vehículos Pesados	17,709,538.90	19,377,329.40	9.42%
<b>Total</b>	<b>25,068,508.60</b>	<b>26,916,033.95</b>	<b>7.37%</b>



- Vehículos Ligeros
- Vehículos Pesados

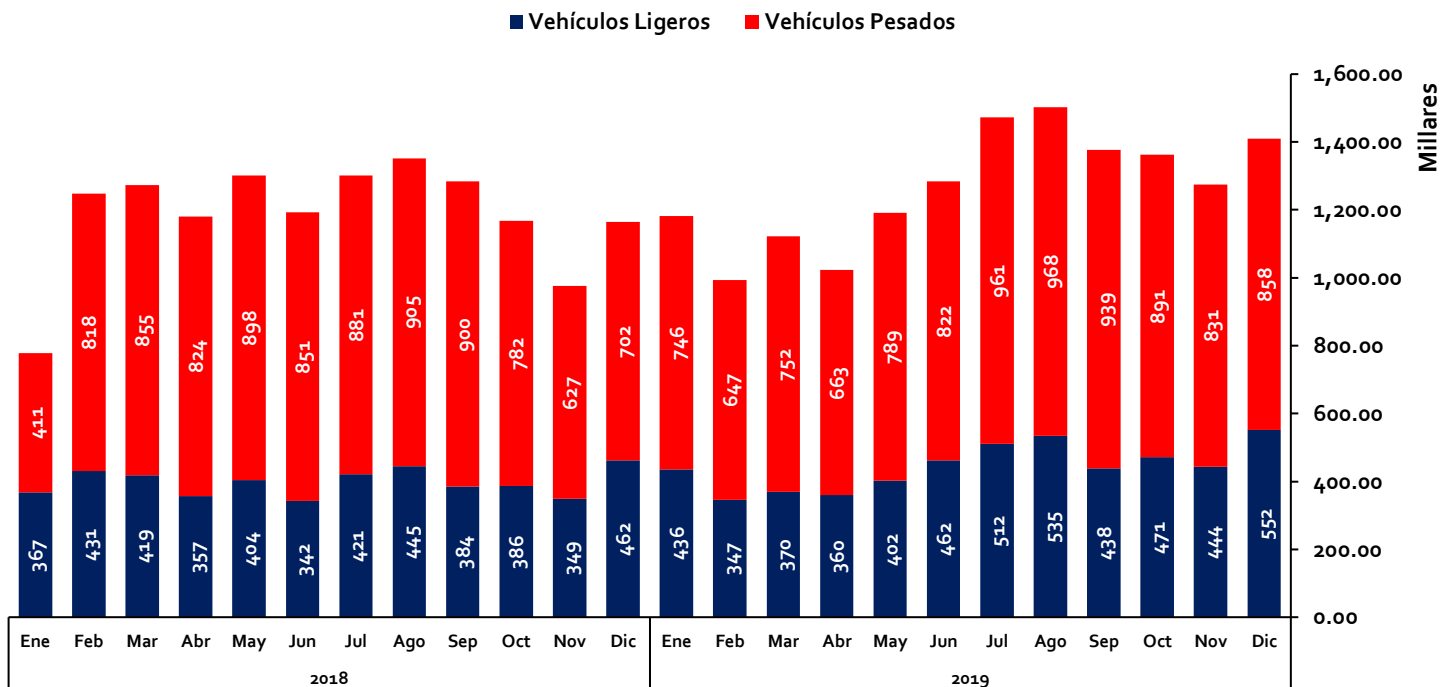
Fuente: Concesionario  
Elaboración: Supervisión Estadística Financiera - GSF

# RECAUDACIÓN



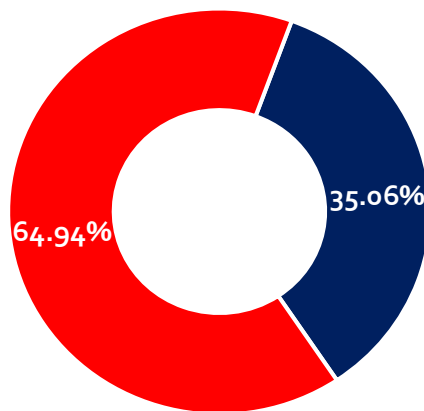
## Longitudinal de la Sierra Tramo 2

EVOLUCIÓN MENSUAL



Fuente: Concesionario  
Elaboración: Supervisión Estadística Financiera - GSF

Recaudación Acumulada Enero -Diciembre (Soles con IGIV)			
Concepto	2018	2019	Variación %
Vehículos Ligeros	4,766,365.40	5,327,191.75	11.77%
Vehículos Pesados	9,452,162.50	9,868,183.65	4.40%
<b>Total</b>	<b>14,218,527.90</b>	<b>15,195,375.40</b>	<b>6.87%</b>



■ Vehículos Ligeros  
■ Vehículos Pesados

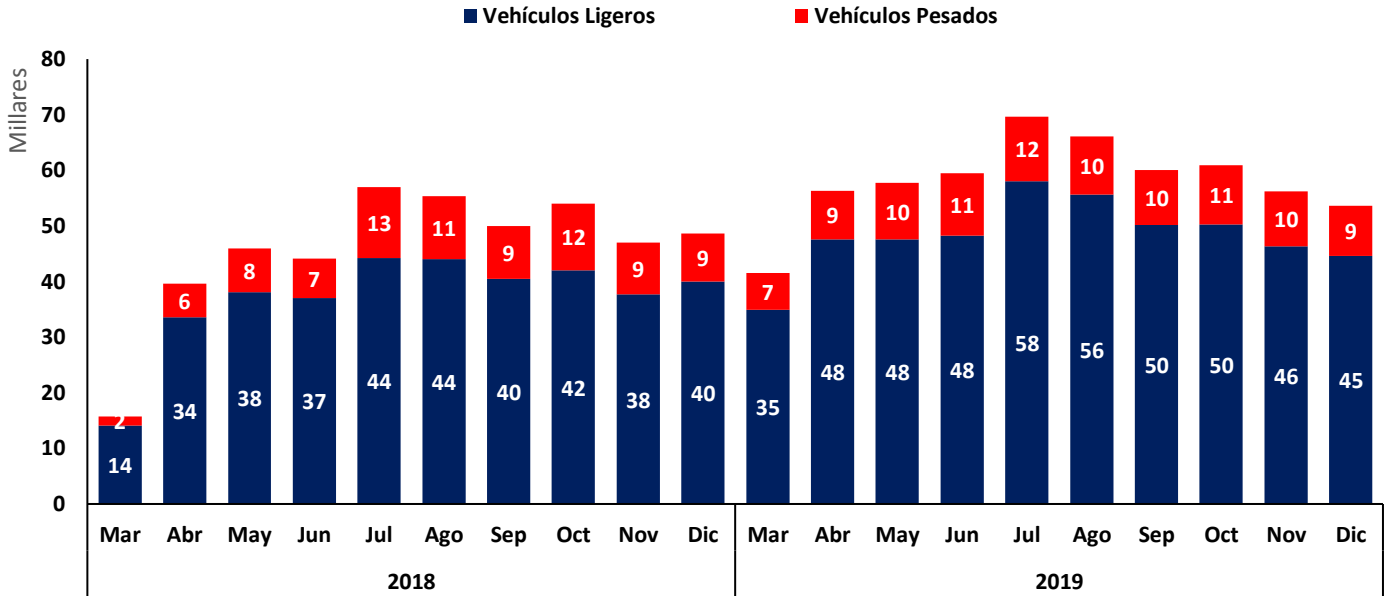
Fuente: Concesionario  
Elaboración: Supervisión Estadística Financiera - GSF

# RECAUDACIÓN



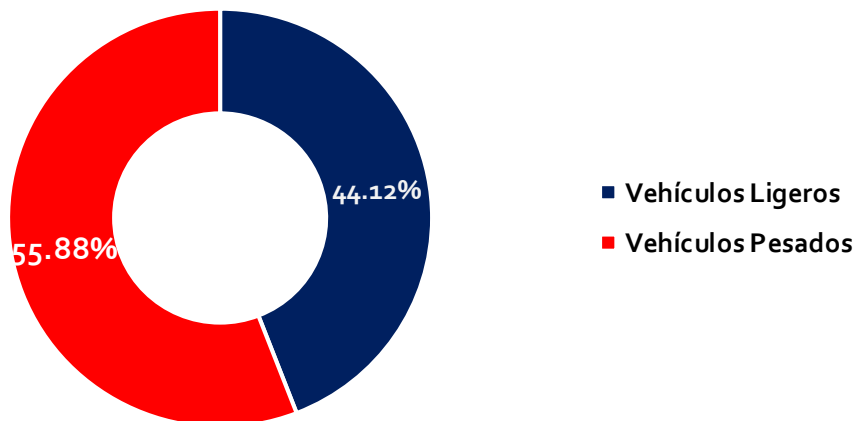
## Tramo Vial - Ovalo Chancay - Huaral - Acos

EVOLUCIÓN MENSUAL



Fuente: Concesionario  
Elaboración: Supervisión Estadística Financiera - GSF

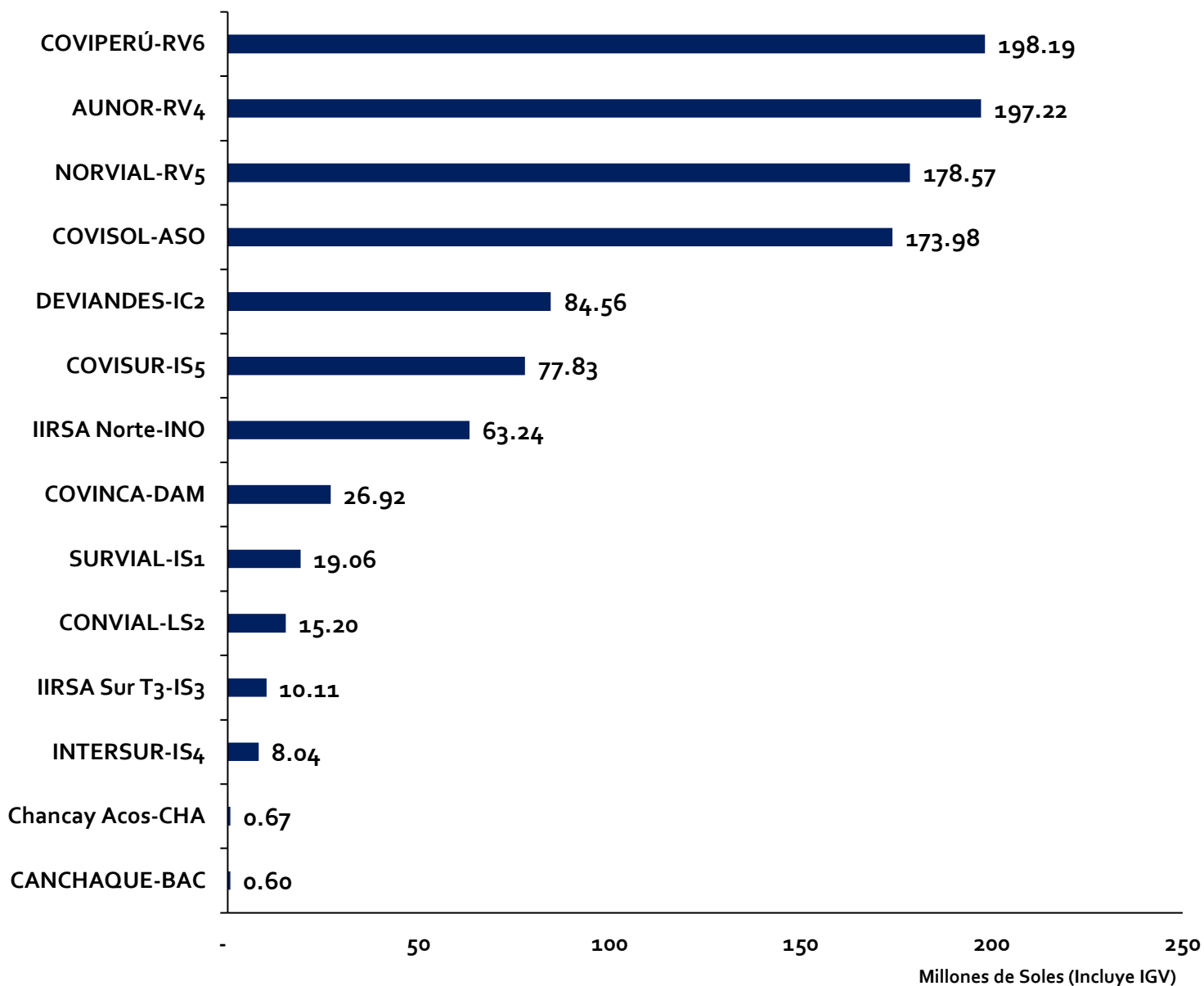
Recaudación Acumulada Marzo - Diciembre (Soles con IGV)			
Concepto	2018	2019	Variación %
Vehículos Ligeros	371,172.00	483,203.60	30.18%
Vehículos Pesados	85,928.00	98,251.20	14.34%
<b>Total</b>	<b>457,100.00</b>	<b>581,454.80</b>	<b>27.21%</b>



Fuente: Concesionario  
Elaboración: Supervisión Estadística Financiera - GSF



## Ranking de Concesiones\* Recaudación Acumulado de Enero – Diciembre de 2019



\* - IIRSA Sur T2 actualmente no explota formalmente la concesión, por ende no reporta la información correspondiente a Recaudación.  
- Concesiones Tramo Vial: Óvalo Chancay – Acos y Tramo Vial: Mocupe – Oyotún actualmente no se encuentran en operación.

3

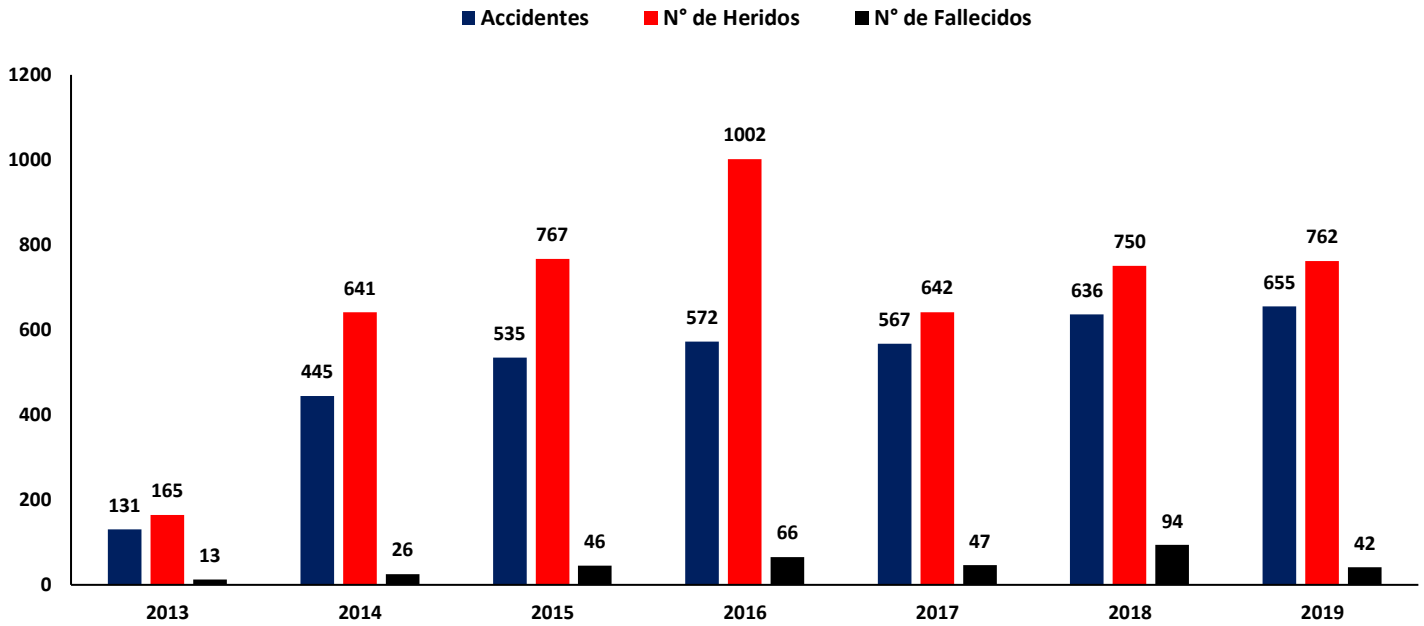
REPORTE DE  
ACCIDENTES DE  
TRÁNSITO

# REPORTE DE ACCIDENTES DE TRÁNSITO



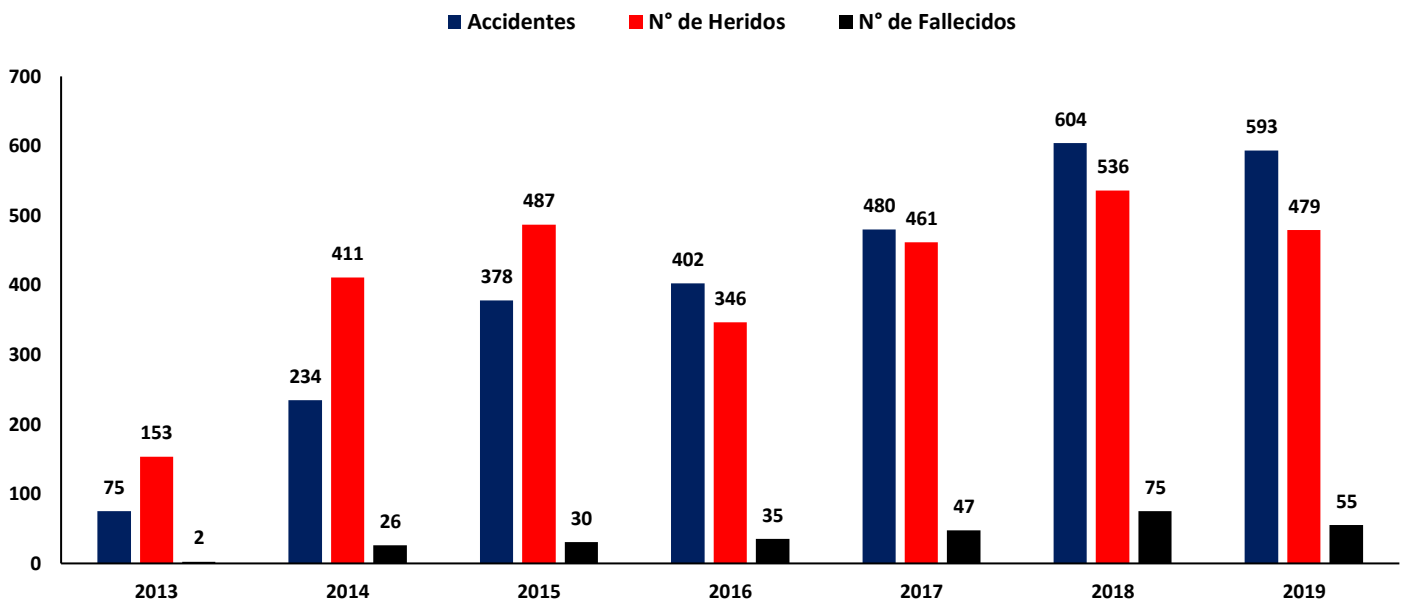
## Red Vial N° 5 - Tramo Ancón-Huacho-Pativilca

EVOLUCIÓN MENSUAL



Fuente: Concesionario  
Elaboración: Supervisión Estadística Financiera - GSF

## Red Vial N° 6 - Pucusana-Cerro Azul-Ica



Fuente: Concesionario  
Elaboración: Supervisión Estadística Financiera - GSF

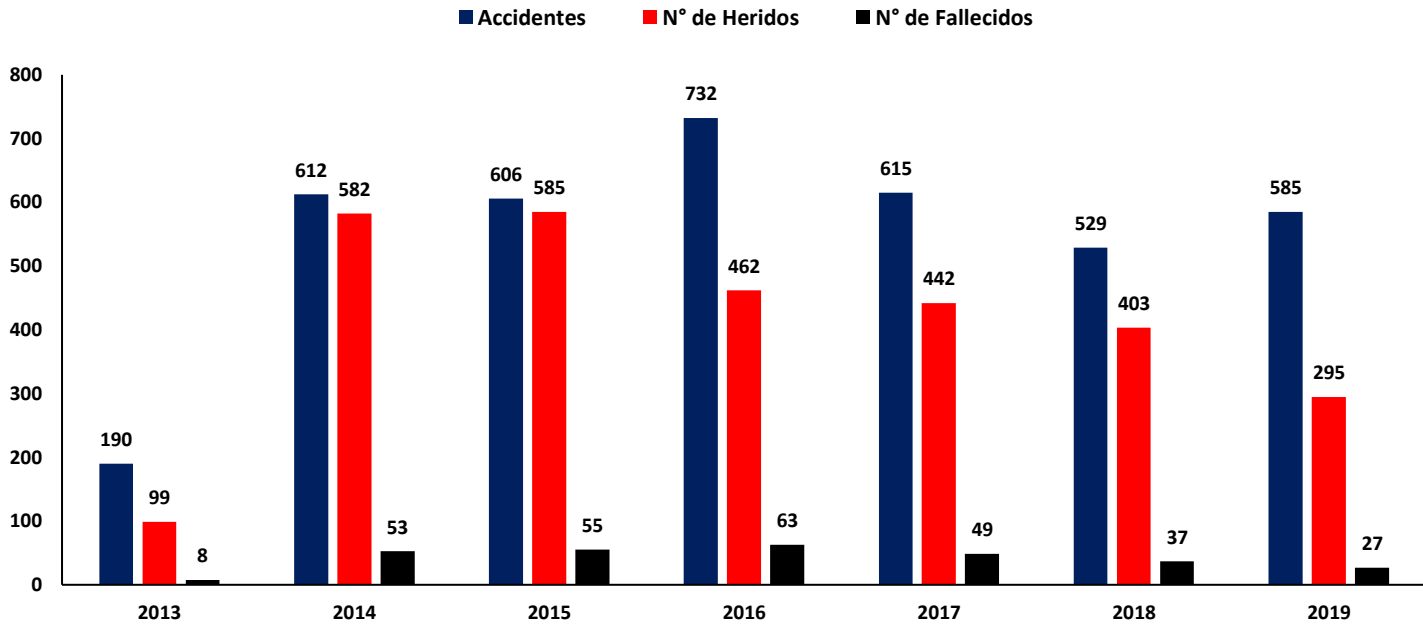


# REPORTE DE ACCIDENTES DE TRÁNSITO



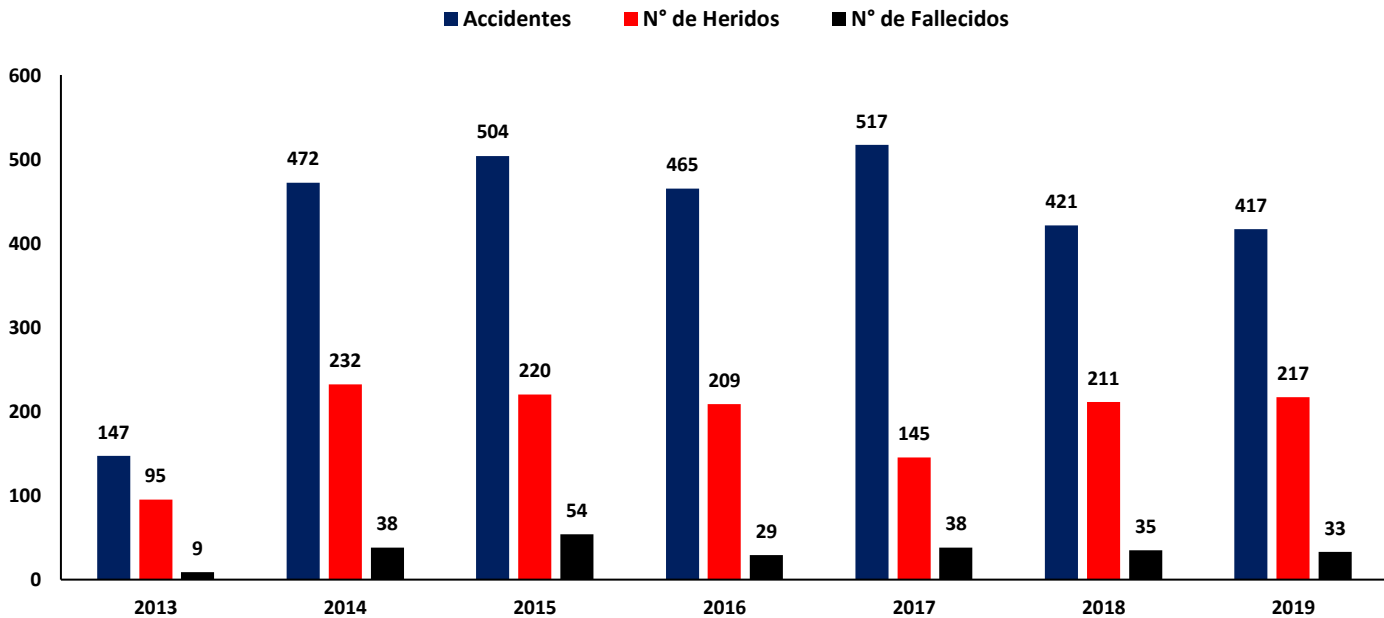
## IIRSA Norte: Paíta-Yurimaguas

EVOLUCIÓN MENSUAL



Fuente: Concesionario  
Elaboración: Supervisión Estadística Financiera - GSF

## IIRSA Sur, Tramo 1: Marcona - Urcos



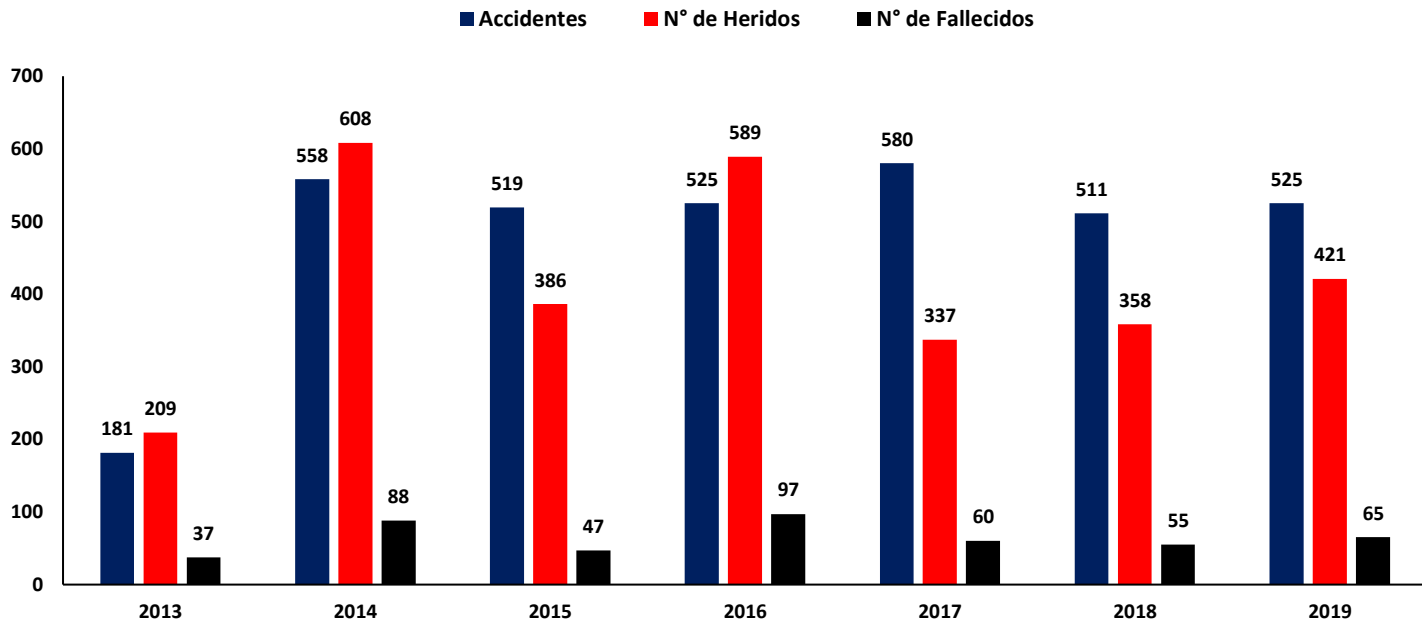
Fuente: Concesionario  
Elaboración: Supervisión Estadística Financiera - GSF

# REPORTE DE ACCIDENTES DE TRÁNSITO



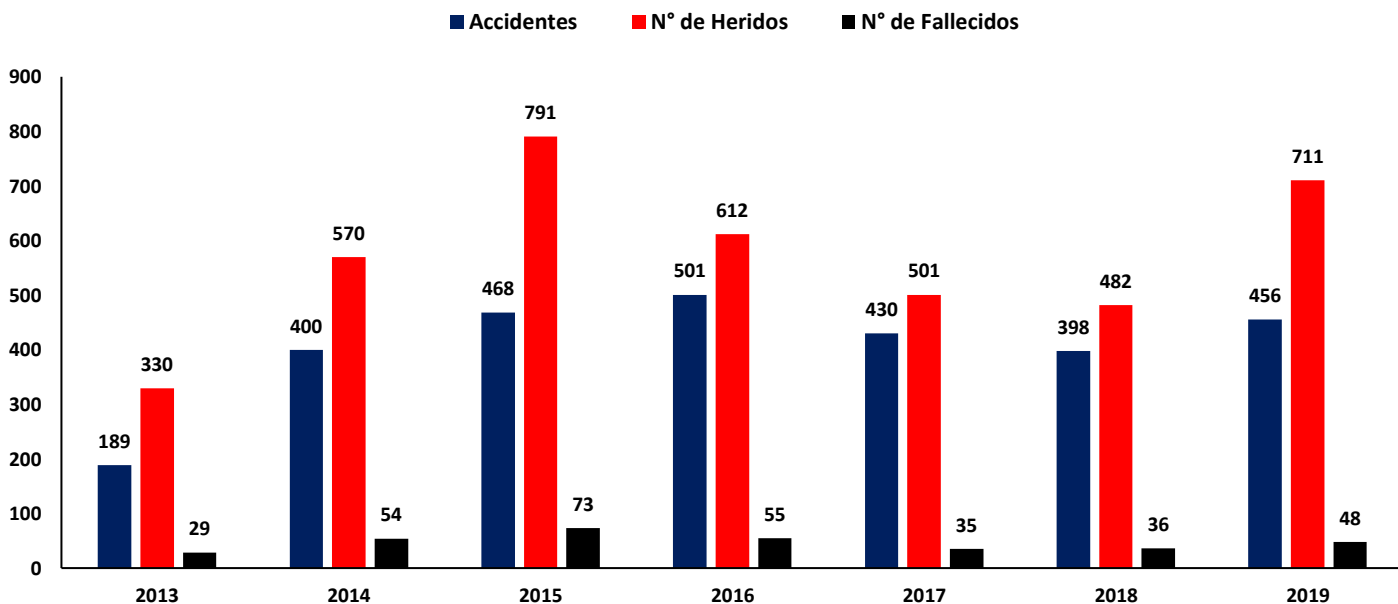
## ● IIRSA Sur, Tramo 5: Ilo, Matarani - Azángaro

EVOLUCIÓN MENSUAL



Fuente: Concesionario  
Elaboración: Supervisión Estadística Financiera - GSF

## ● Red Vial N° 4 - Pativilca - Puerto Salaverry



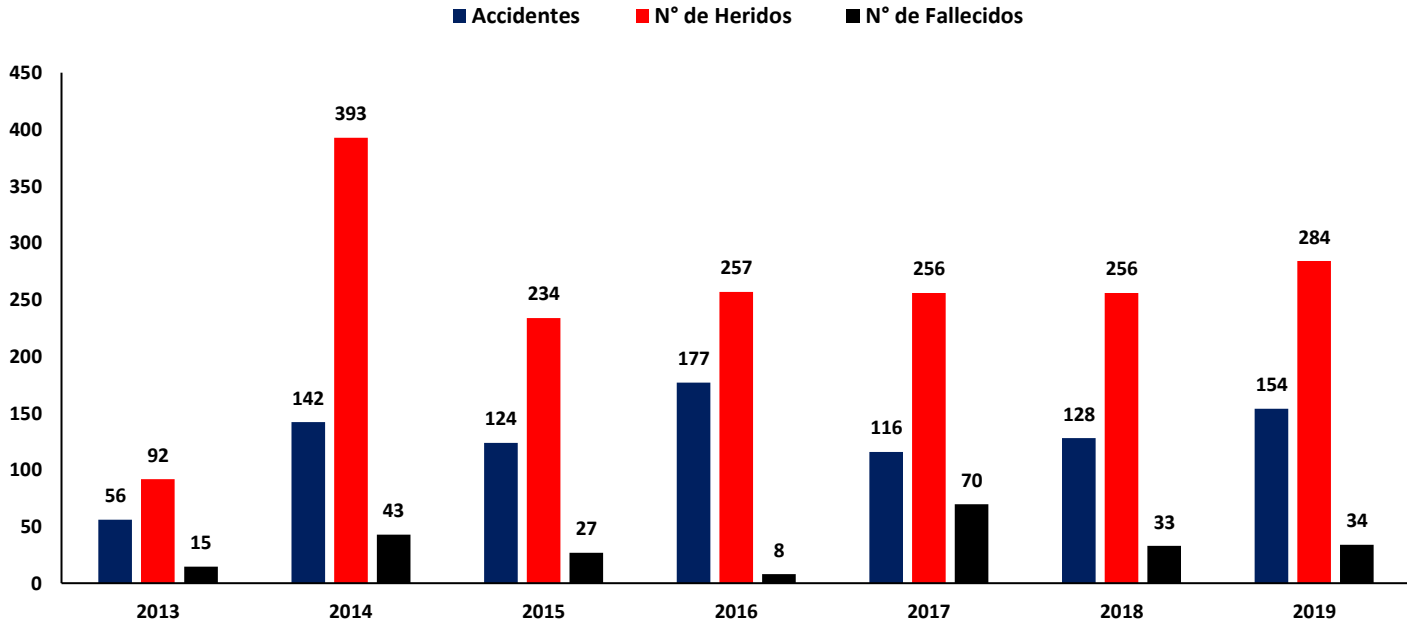
Fuente: Concesionario  
Elaboración: Supervisión Estadística Financiera - GSF

# REPORTE DE ACCIDENTES DE TRÁNSITO



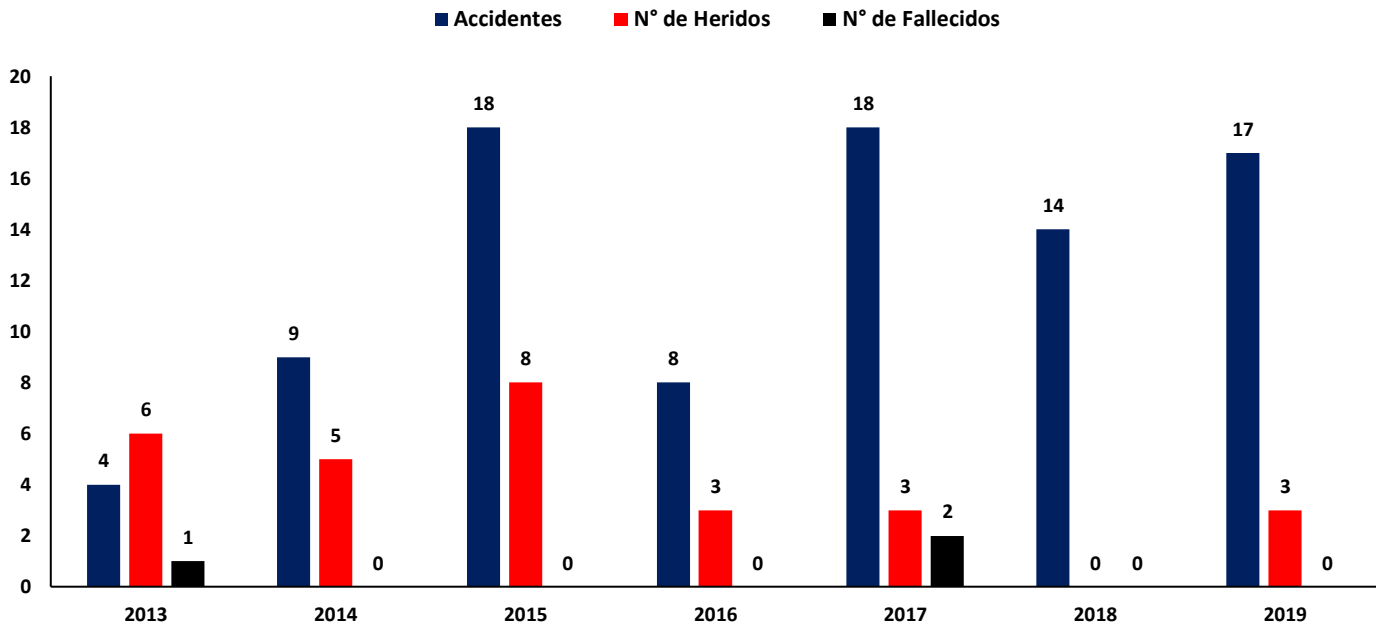
EVOLUCIÓN MENSUAL

## Autopista del Sol - Trujillo-Sullana



Fuente: Concesionario  
Elaboración: Supervisión Estadística Financiera - GSF

## Buenos Aires-Canchaque



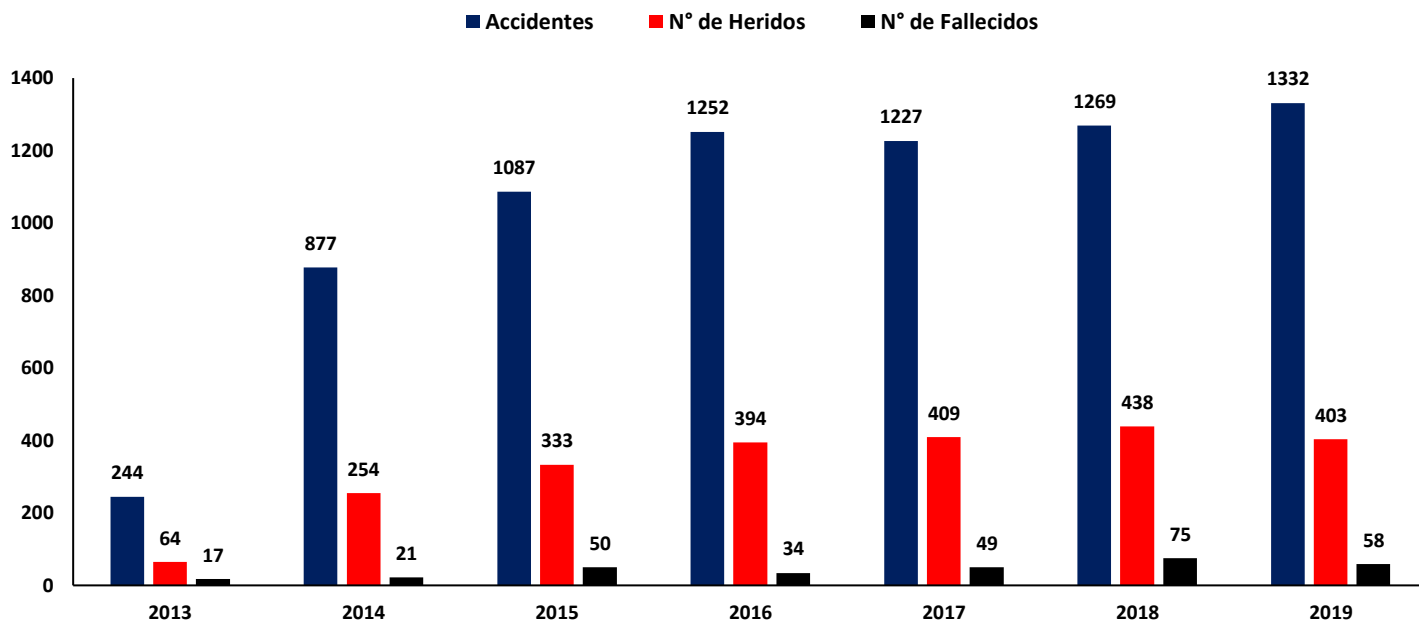
Fuente: Concesionario  
Elaboración: Supervisión Estadística Financiera - GSF

# REPORTE DE ACCIDENTES DE TRÁNSITO



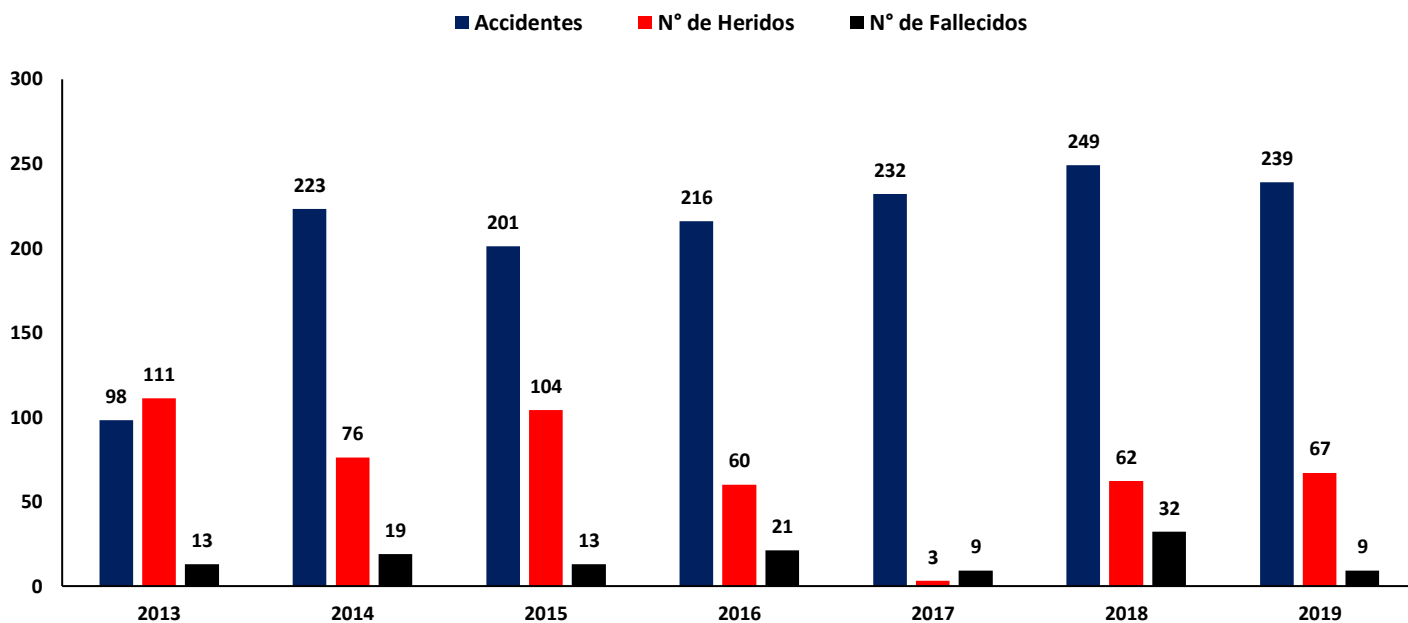
## IIRSA Centro - Tramo 2

EVOLUCIÓN MENSUAL



Fuente: Concesionario  
Elaboración: Supervisión Estadística Financiera - GSF

## IIRSA Sur, Tramo 4: Azángaro-Inambari



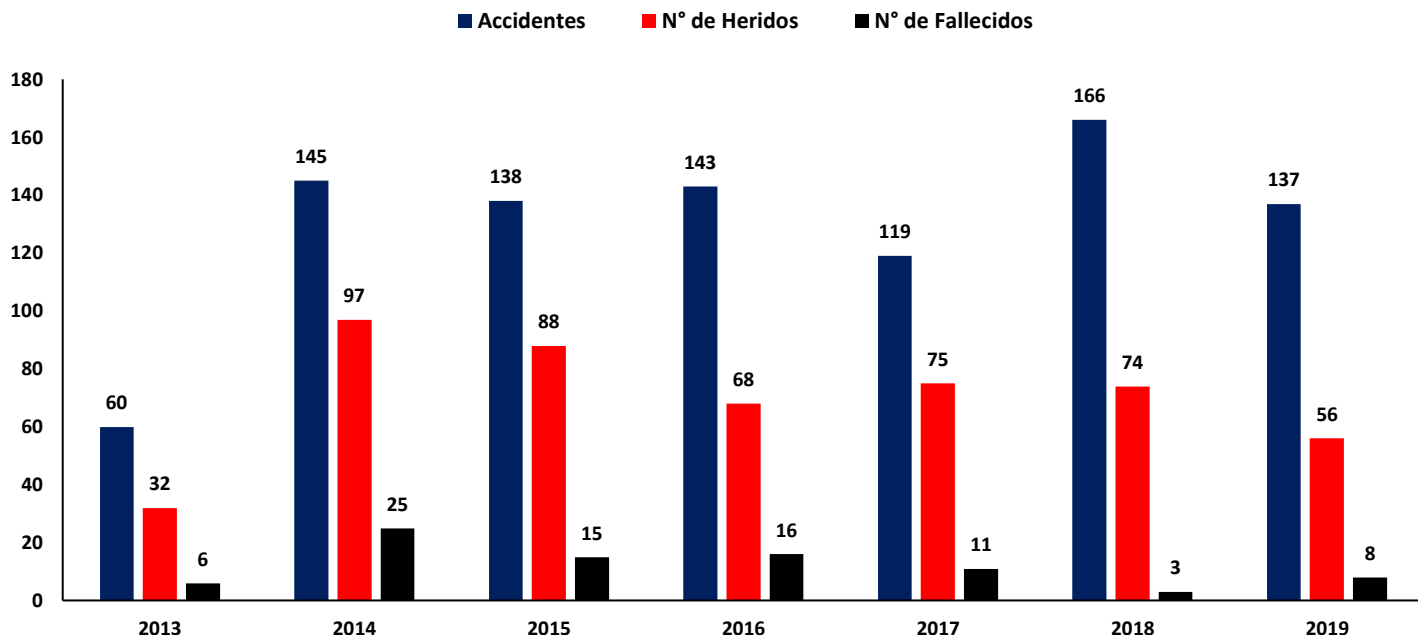
Fuente: Concesionario  
Elaboración: Supervisión Estadística Financiera - GSF

# REPORTE DE ACCIDENTES DE TRÁNSITO



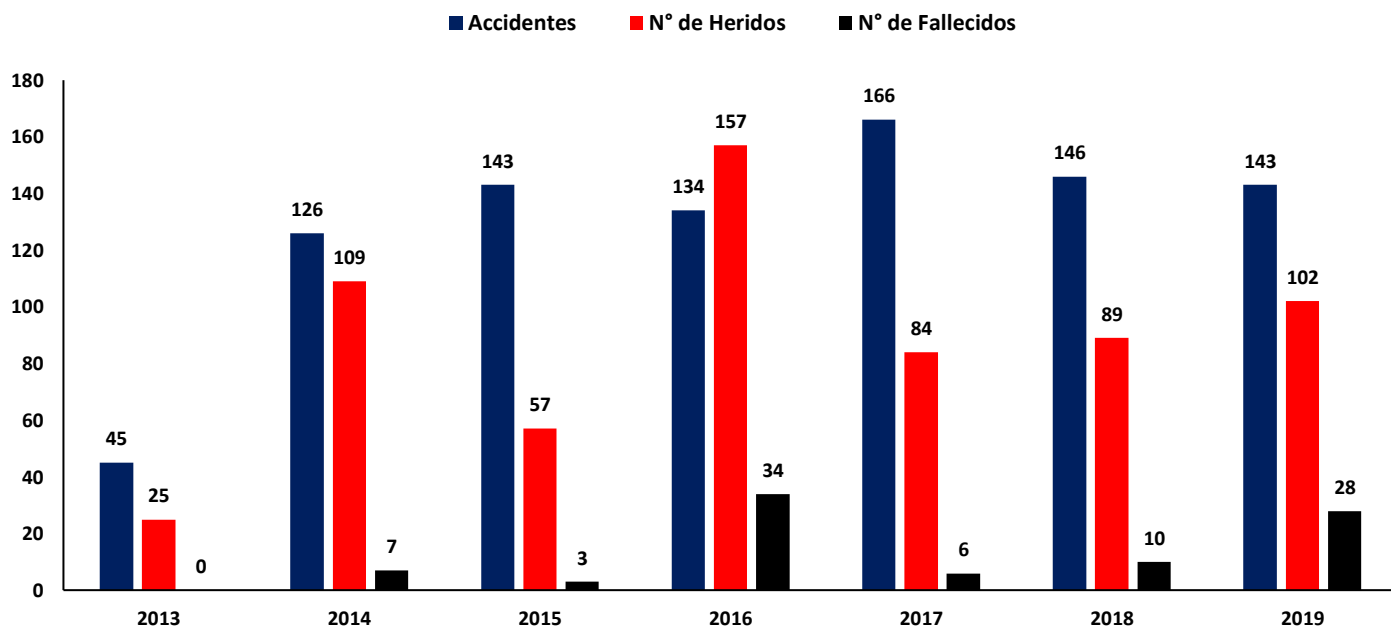
EVOLUCIÓN MENSUAL

## IIRSA Sur, Tramo 3: Inambari-Iñapari



Fuente: Concesionario  
Elaboración: Supervisión Estadística Financiera - GSF

## IIRSA Sur, Tramo 2 : Urcos-Inambari



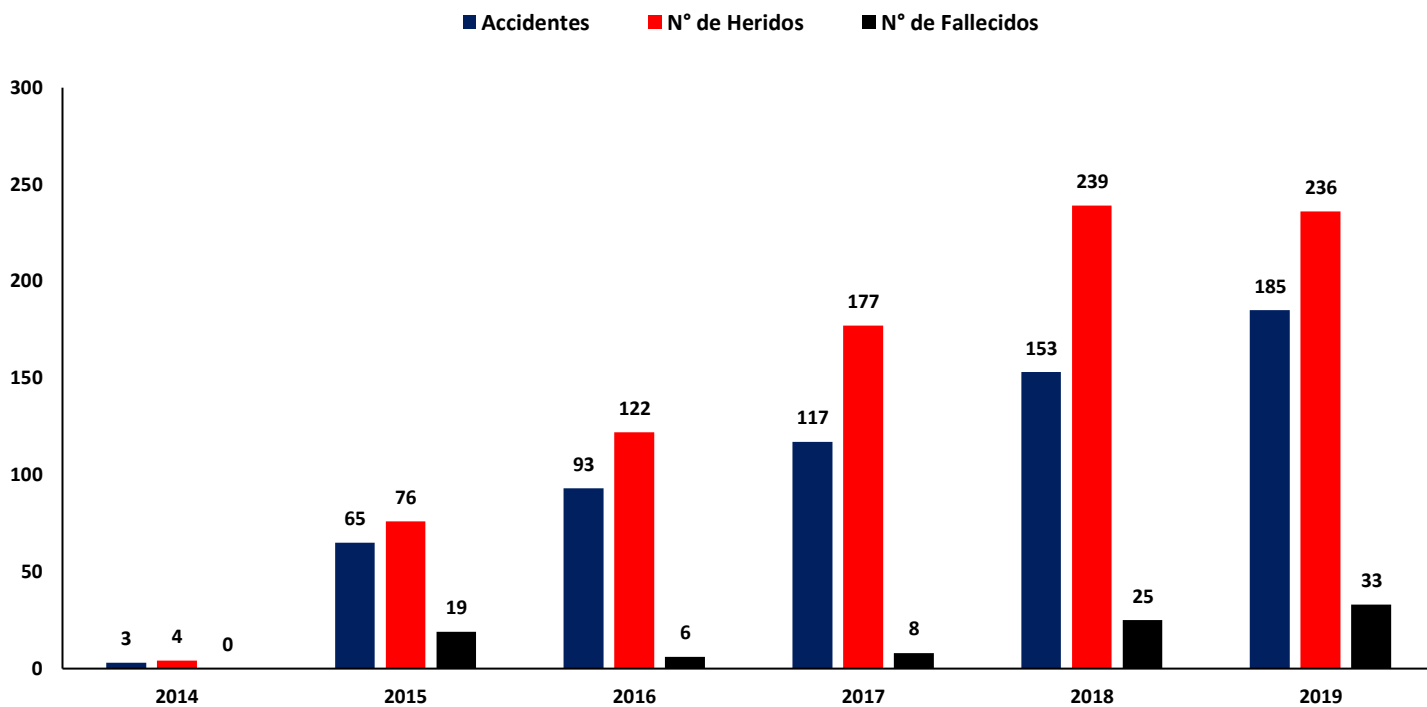
Fuente: Concesionario  
Elaboración: Supervisión Estadística Financiera - GSF

# REPORTE DE ACCIDENTES DE TRÁNSITO



## ● Longitudinal de la Sierra Tramo 2

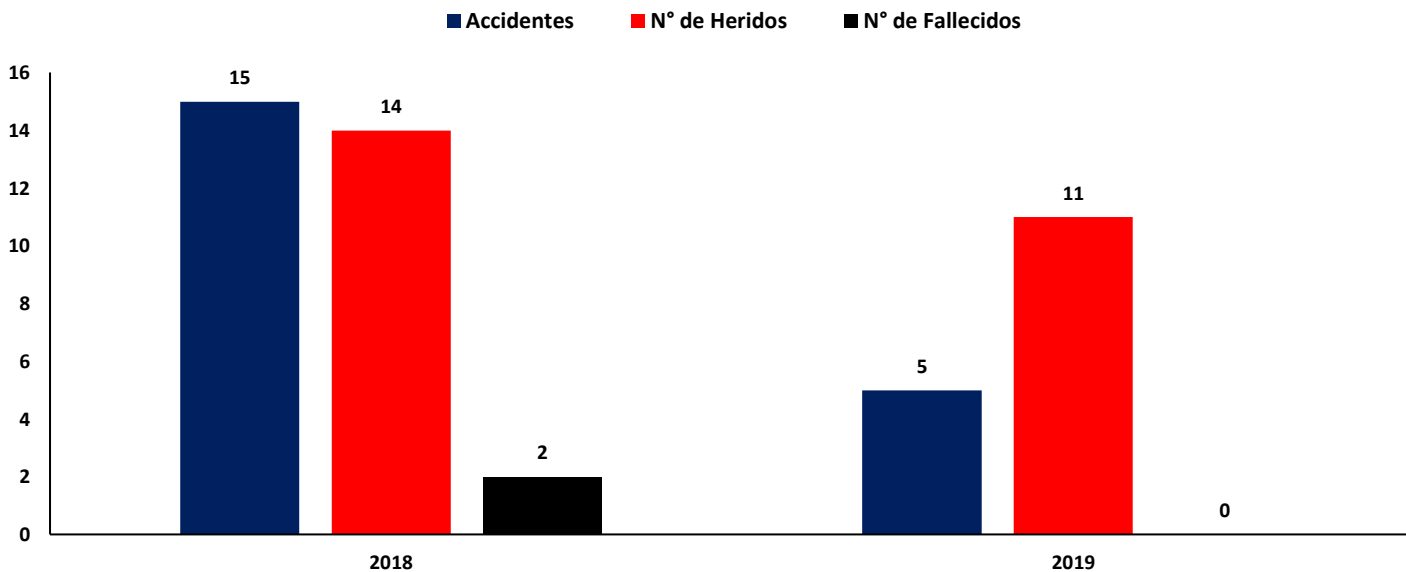
EVOLUCIÓN MENSUAL



Fuente: Concesionario

Elaboración: Supervisión Estadística Financiera - GSF

## ● Tramo Vial - Ovalo Chancay - Huaral - Acos



Fuente: Concesionario

Elaboración: Supervisión Estadística Financiera - GSF

# REPORTE DE ACCIDENTES DE TRÁNSITO



## Ranking de Concesiones\* Acumulado de Enero – Diciembre 2019

Concesiones	N° Accidentes	N° Heridos	N° Fallecidos
IC2	1332	403	58
RV5	655	762	42
RV6	593	479	55
INO	585	295	27
IS5	525	421	65
RV4	456	711	48
IS1	417	217	33
IS4	239	67	9
LS2	185	236	33
ASO	154	284	34
IS3	137	56	8
IS2	143	102	28
BAC	17	3	0
CHA	5	11	0
<b>Total</b>	<b>5443</b>	<b>4047</b>	<b>440</b>

\* - Concesión del Tramo Vial Devío Quilca-La Concordia-COVINCA actualmente no se encuentra en la obligación de emitir el Reporte de Accidentes establecidos en el Contrato de Concesión.

- Concesión Tramo Vial: Mocupe – Oyotún actualmente no se encuentran en explotación

4

**REPORTE DE  
LLAMADAS DE  
EMERGENCIA**

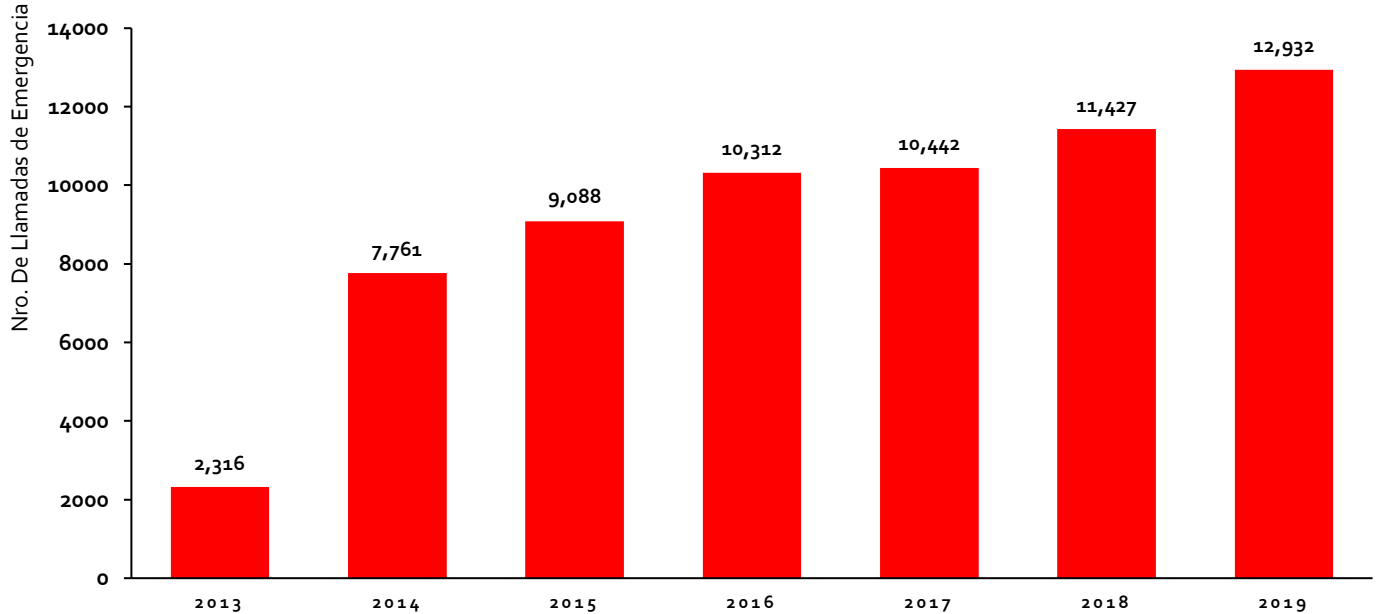


# REPORTE DE LLAMADAS DE EMERGENCIA



EVOLUCIÓN MENSUAL

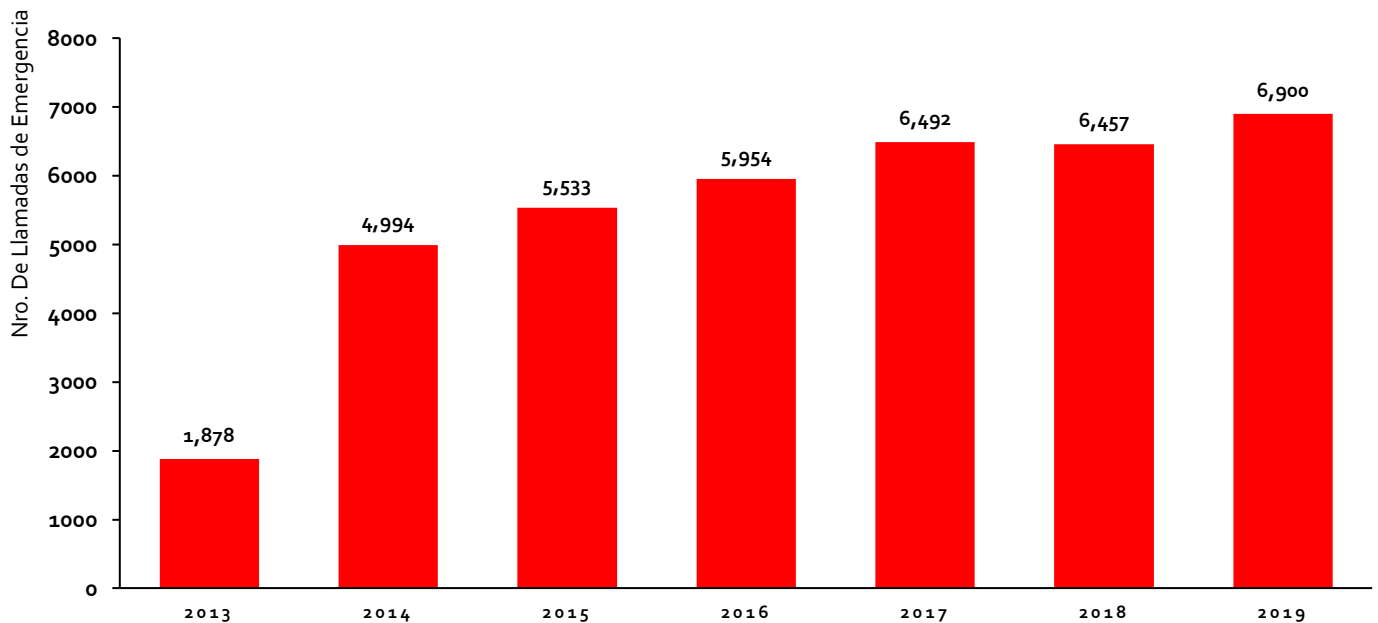
## Red Vial N° 5 - Tramo Ancón-Huacho-Pativilca



Fuente: Concesionario

Elaboración: Supervisión Estadística Financiera - GSF

## Red Vial N° 6 - Pucusana-Cerro Azul-Ica



Fuente: Concesionario

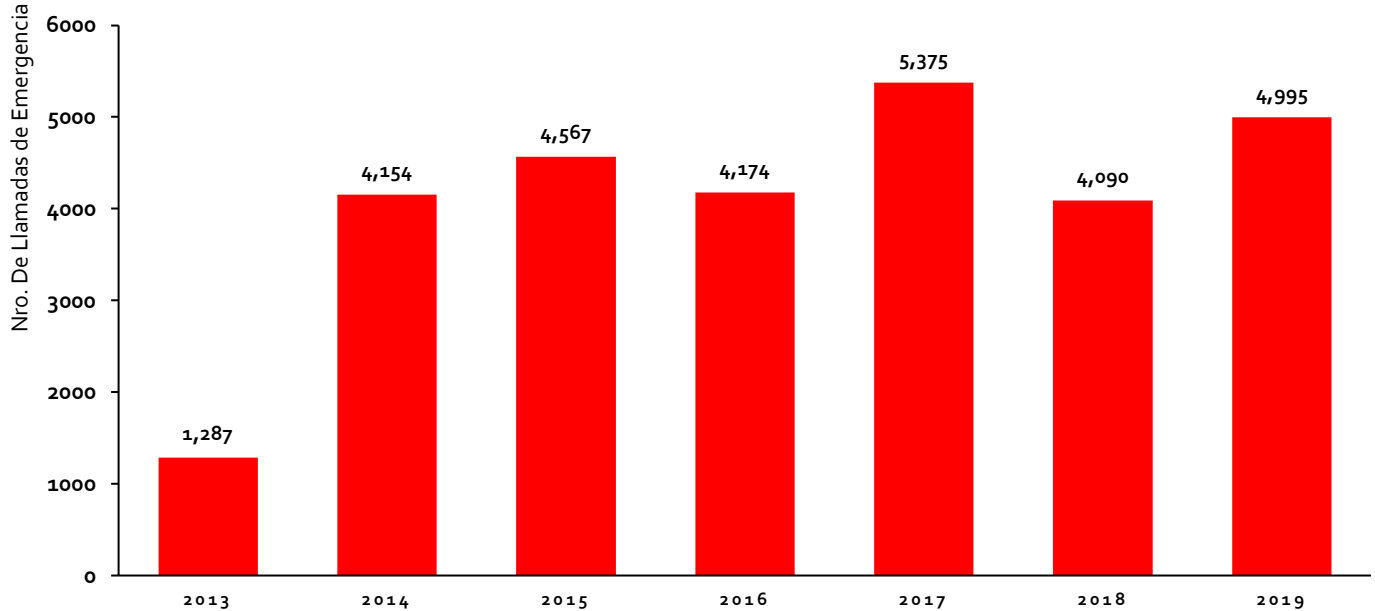
Elaboración: Supervisión Estadística Financiera - GSF

# REPORTE DE LLAMADAS DE EMERGENCIA



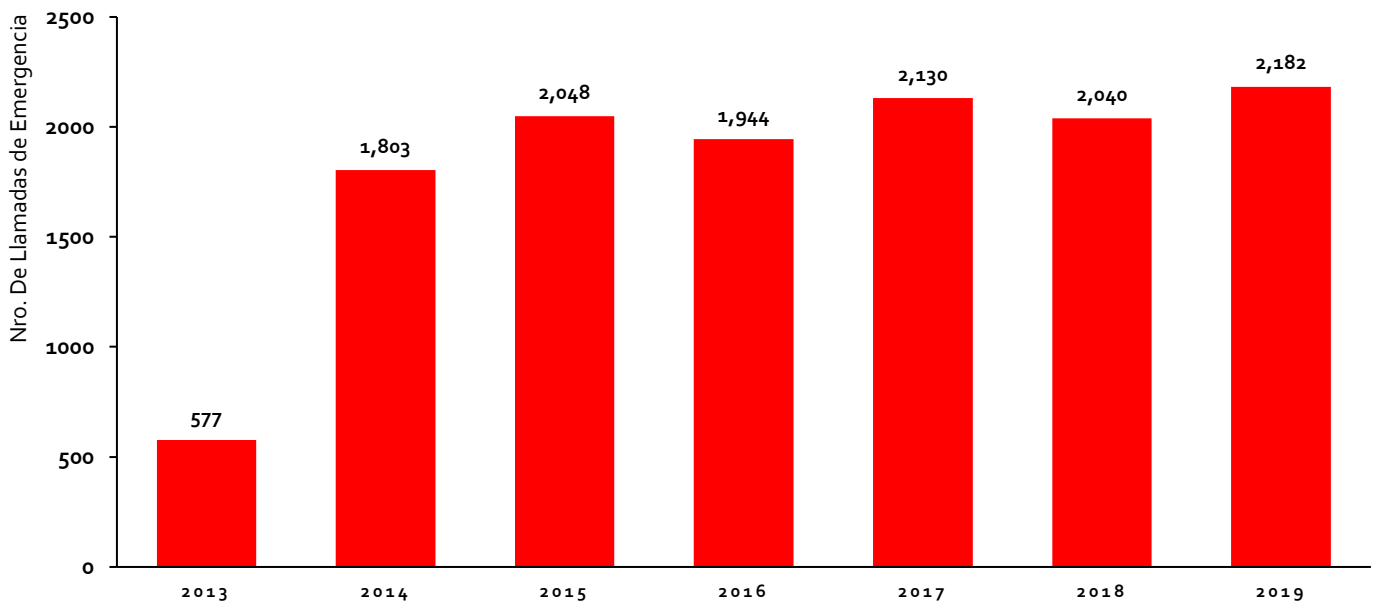
## IIRSA Norte: Paita-Yurimaguas

EVOLUCIÓN MENSUAL



Fuente: Concesionario  
Elaboración: Supervisión Estadística Financiera - GSF

## IIRSA Sur, Tramo 1: Marcona - Urcos



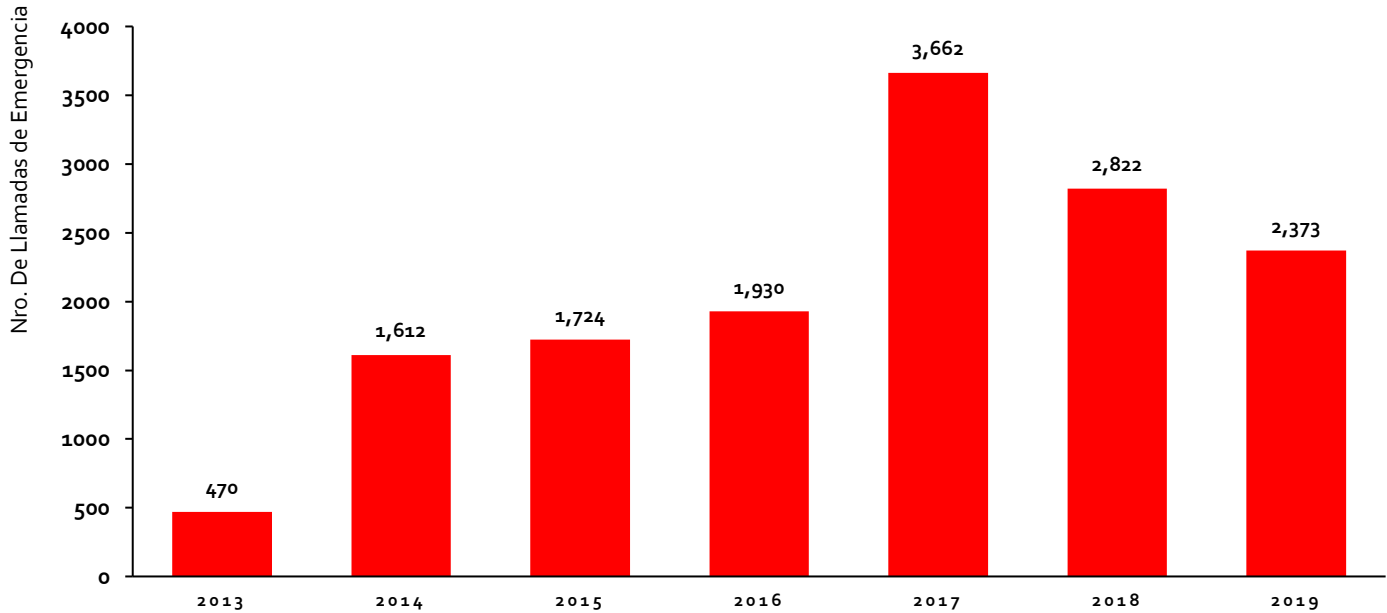
Fuente: Concesionario  
Elaboración: Supervisión Estadística Financiera - GSF

# REPORTE DE LLAMADAS DE EMERGENCIA



EVOLUCIÓN MENSUAL

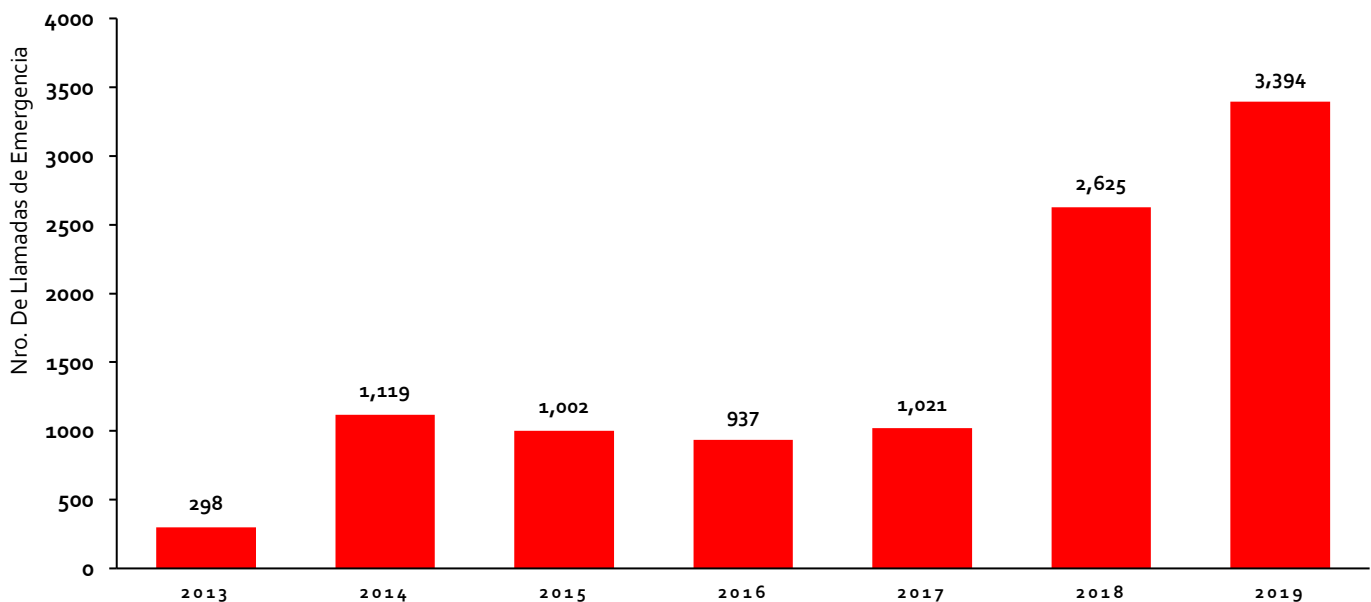
## IIRSA Sur, Tramo 5: Ilo, Matarani - Azángaro



Fuente: Concesionario

Elaboración: Supervisión Estadística Financiera - GSF

## Red Vial N° 4 - Pativilca - Puerto Salaverry



Fuente: Concesionario

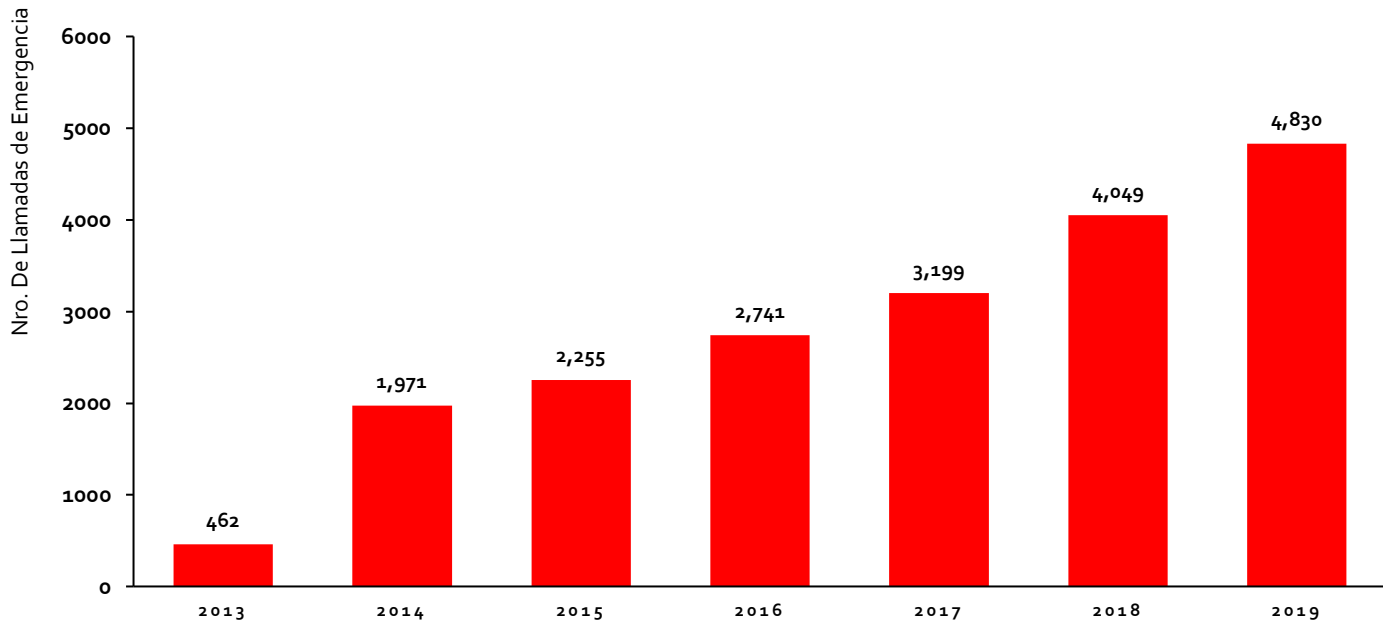
Elaboración: Supervisión Estadística Financiera - GSF

# REPORTE DE LLAMADAS DE EMERGENCIA



EVOLUCIÓN MENSUAL

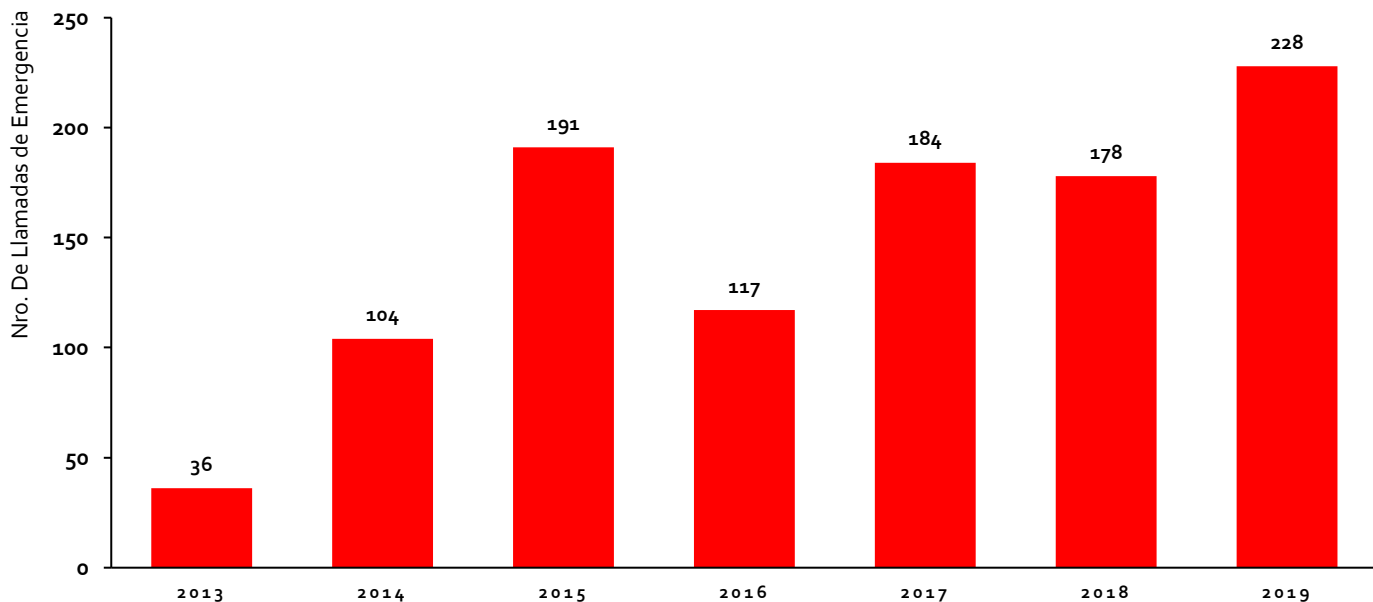
## ● Autopista del Sol - Trujillo-Sullana



Fuente: Concesionario

Elaboración: Supervisión Estadística Financiera - GSF

## ● Buenos Aires-Canchaque



Fuente: Concesionario

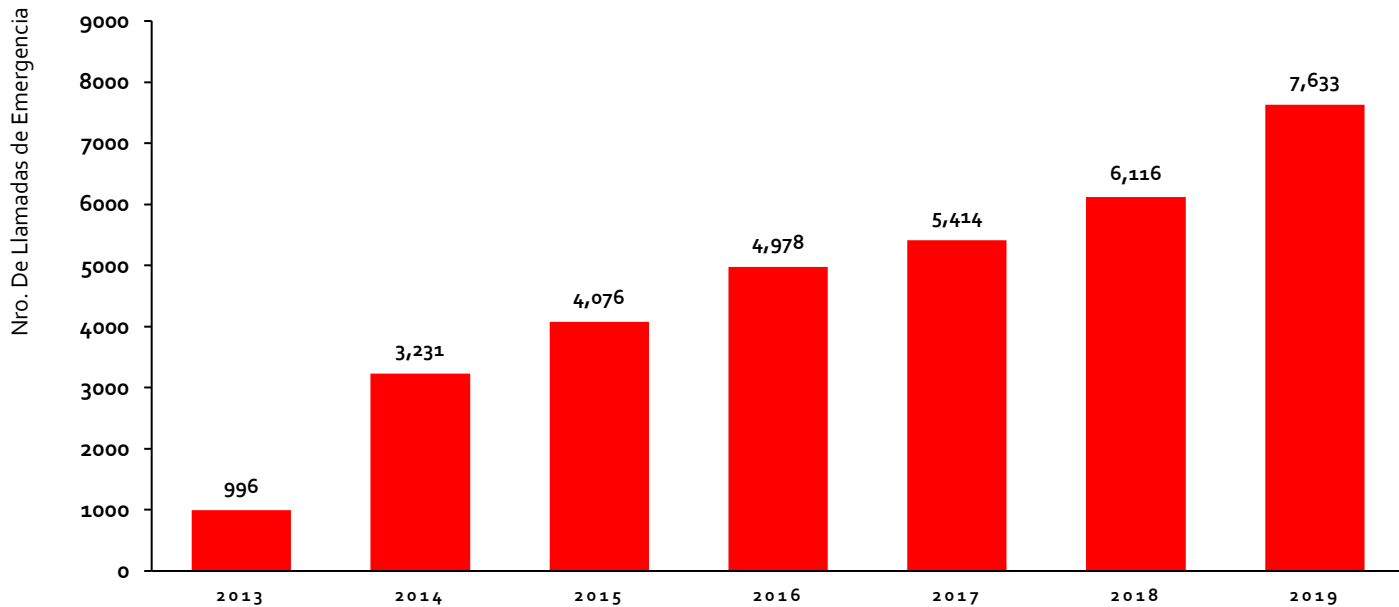
Elaboración: Supervisión Estadística Financiera - GSF

# REPORTE DE LLAMADAS DE EMERGENCIA



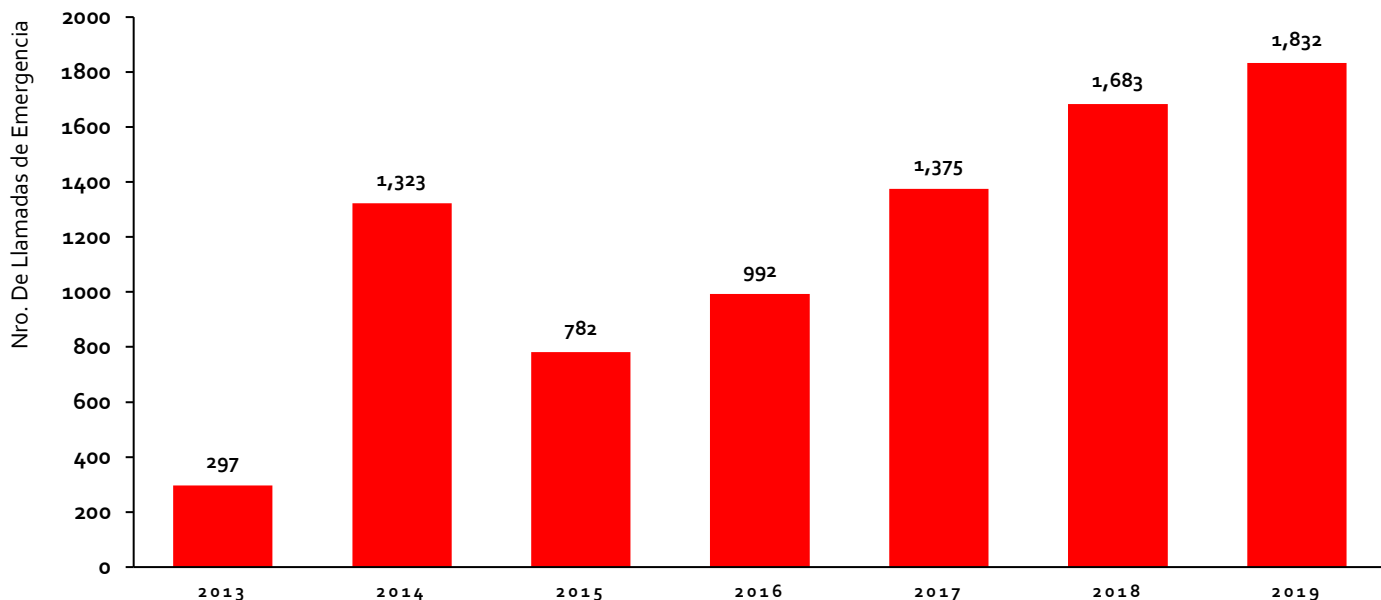
## IIRSA Centro - Tramo 2

EVOLUCIÓN MENSUAL



Fuente: Concesionario  
Elaboración: Supervisión Estadística Financiera - GSF

## IIRSA Sur, Tramo 4: Azángaro-Inambari



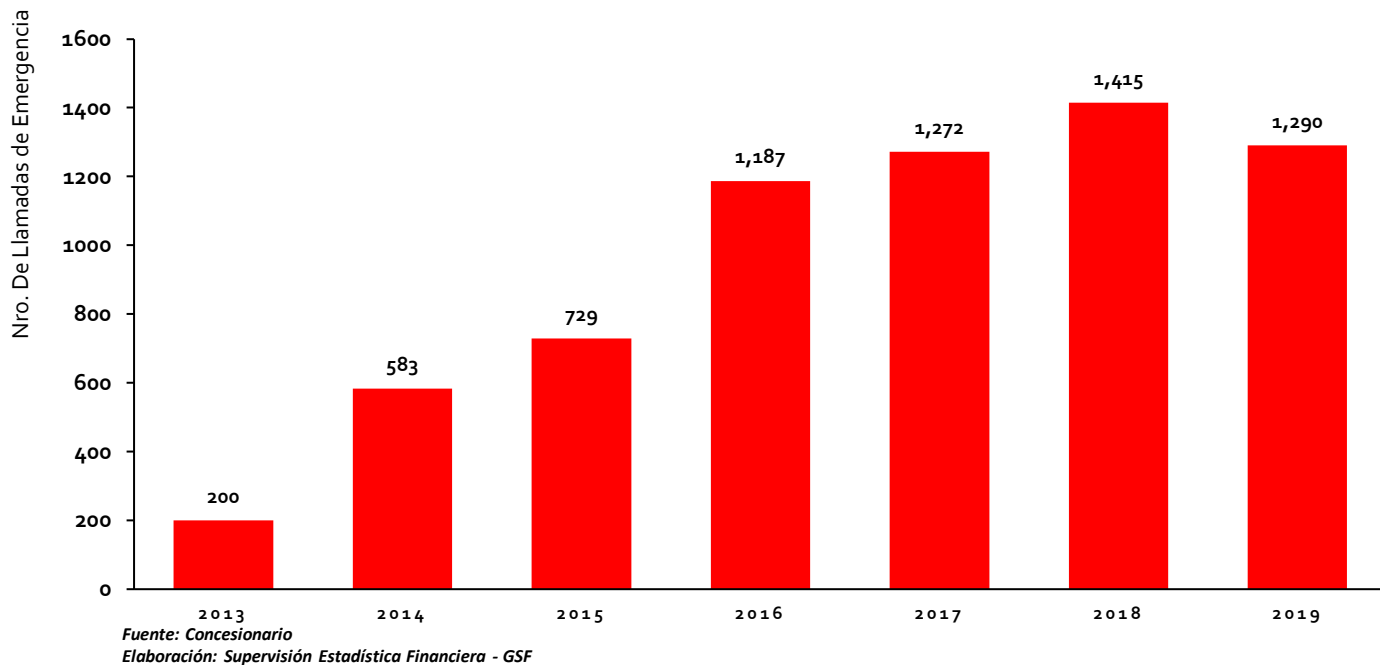
Fuente: Concesionario  
Elaboración: Supervisión Estadística Financiera - GSF

# REPORTE DE LLAMADAS DE EMERGENCIA

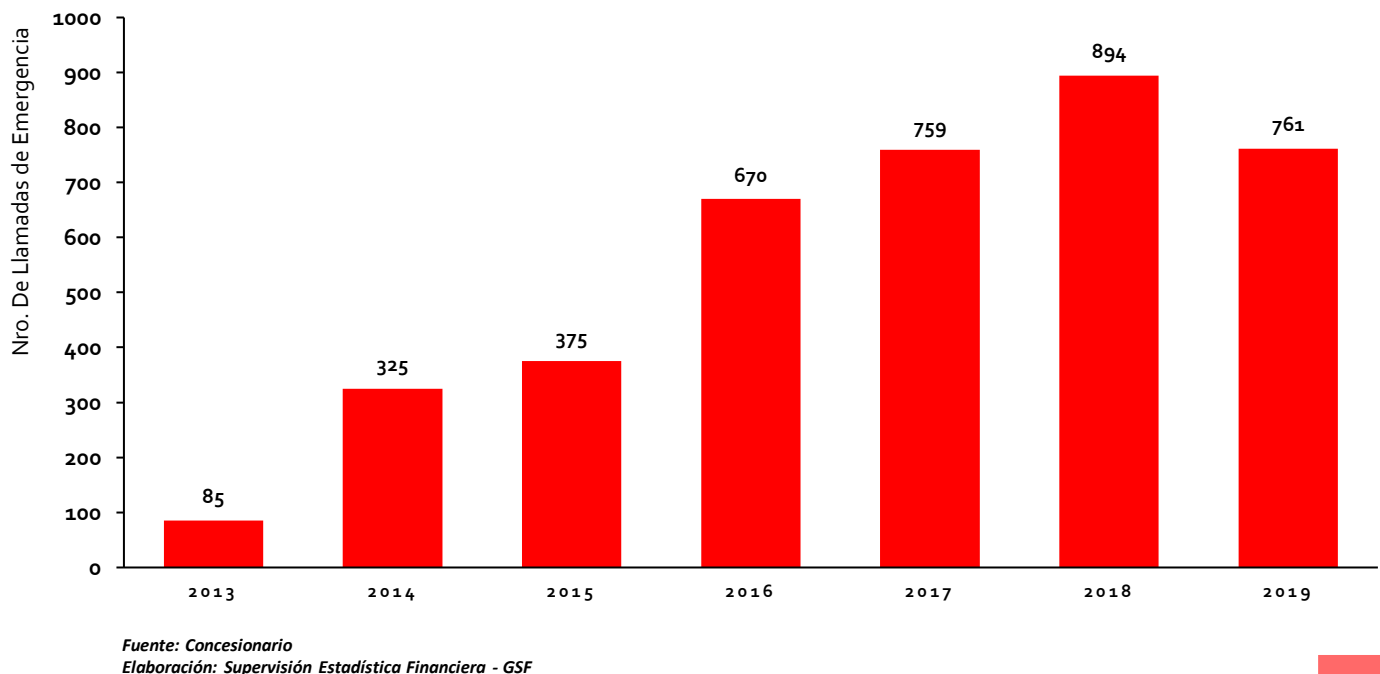


EVOLUCIÓN MENSUAL

## IIRSA Sur, Tramo 3: Inambari-Iñapari



## IIRSA Sur, Tramo 2 : Urcos-Inambari

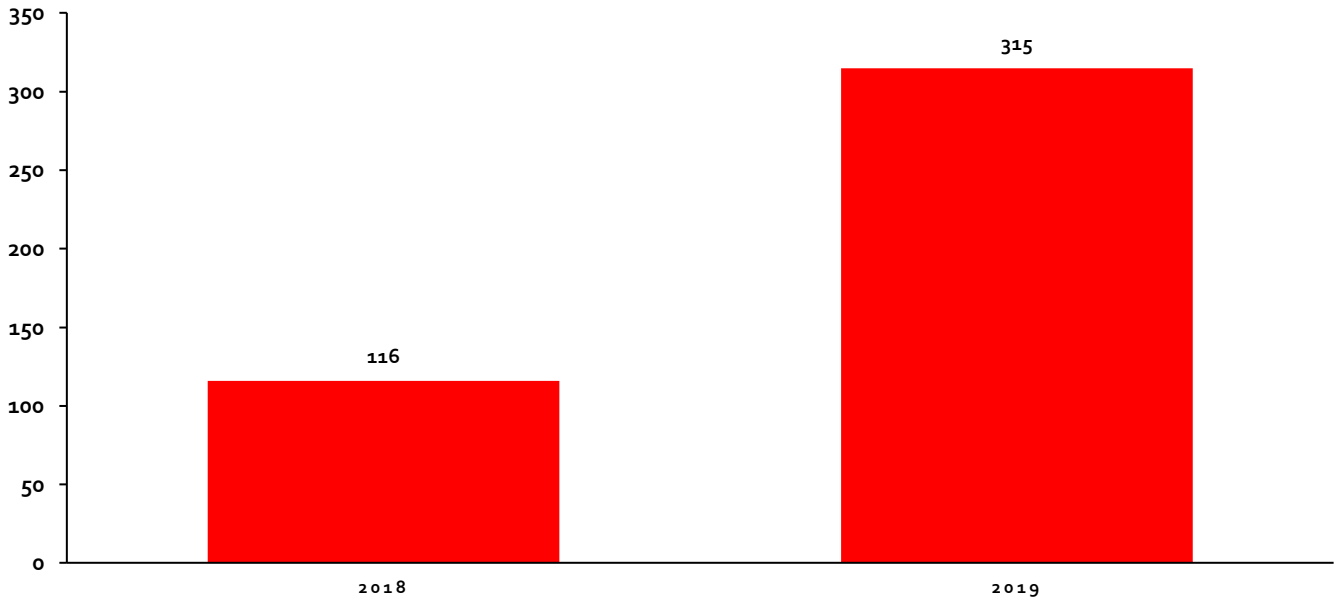


# REPORTE DE LLAMADAS DE EMERGENCIA



EVOLUCIÓN MENSUAL

## ● Tramo Vial - Ovalo Chancay - Huaral - Acos



Fuente: Concesionario  
Elaboración: Supervisión Estadística Financiera - GSF

## ● Longitudinal de la Sierra Tramo 2

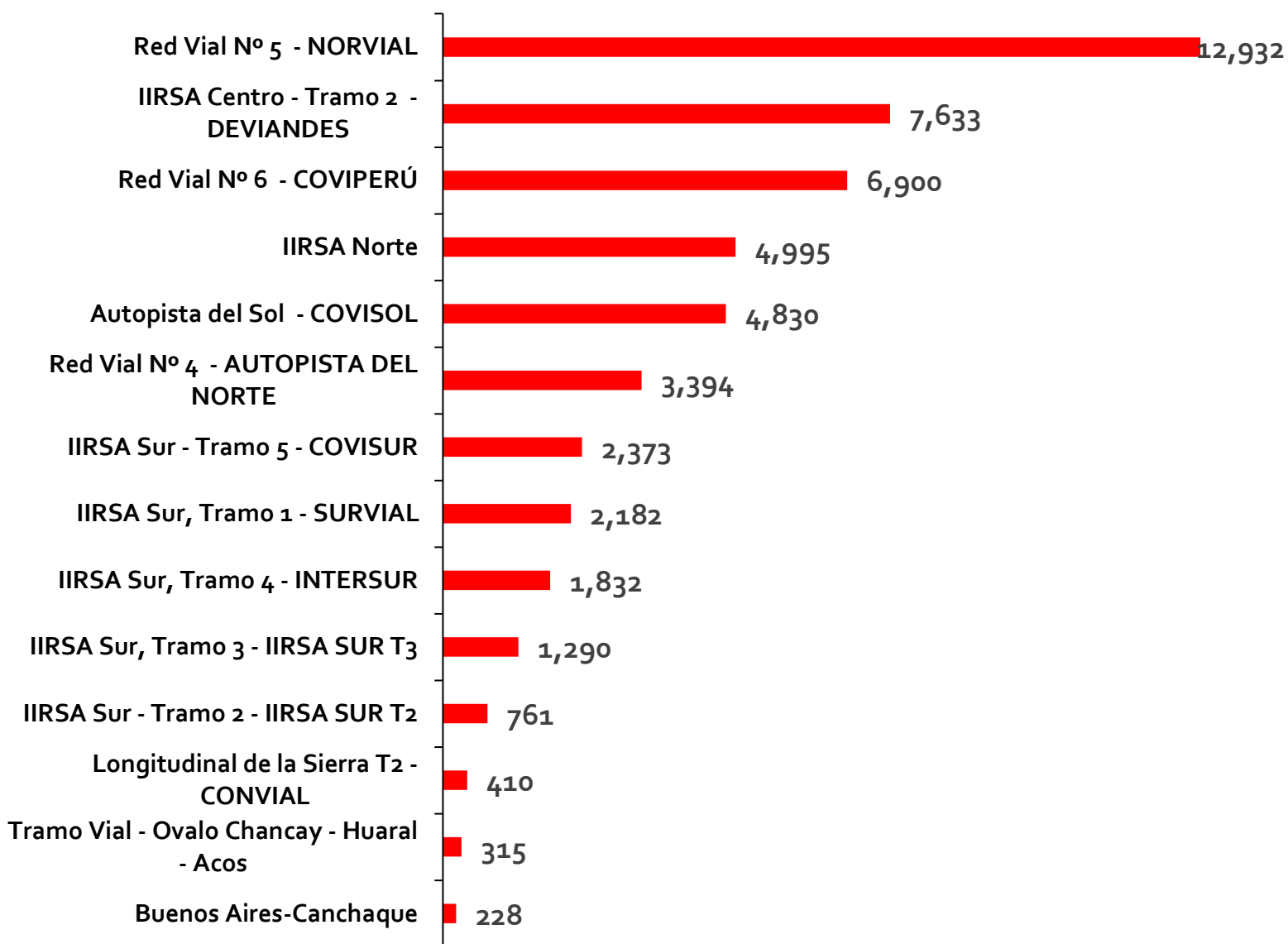


Fuente: Concesionario  
Elaboración: Supervisión Estadística Financiera - GSF

# REPORTE DE LLAMADAS DE EMERGENCIA



## Ranking de Concesiones\* N° Llamadas de Emergencia Acumulado de Enero – Diciembre 2019



\* - Concesión del Tramo Vial Devío Quilca-La Concordia-COVINCA actualmente no se encuentra en la obligación de brindar el Servicio Obligatorio de Llamadas de emergencia establecidos en el Contrato de Concesión.  
- Concesiones Tramo Vial: Óvalo Chancay – Acos y Tramo Vial: Mocupe – Oyotún actualmente no se encuentran en operación



5

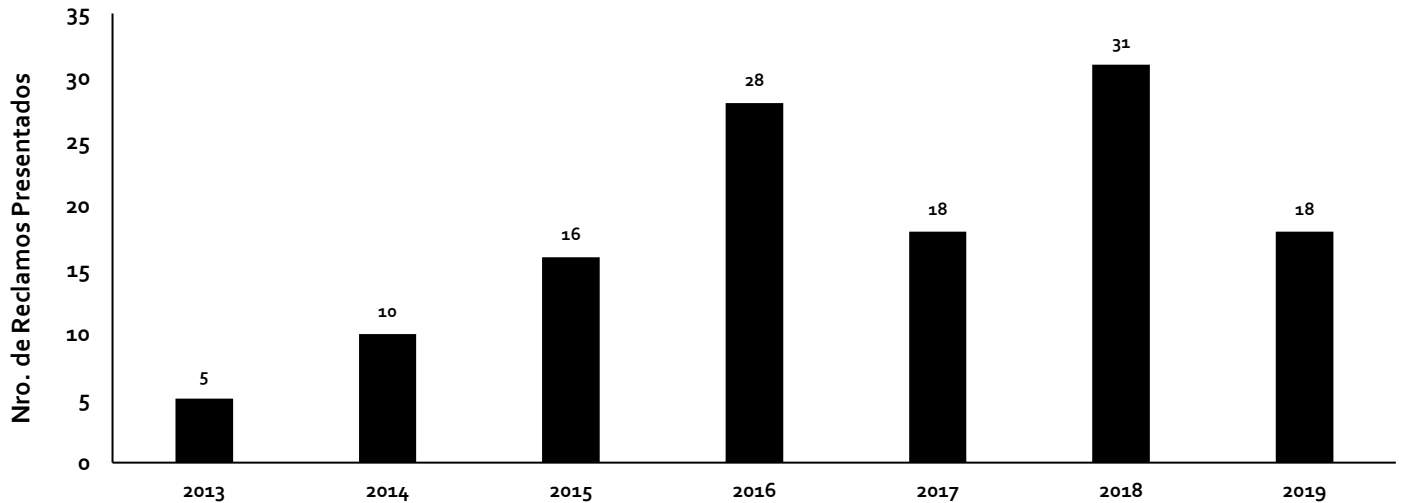
# REPORTE DE RECLAMOS

# REPORTE DE RECLAMOS



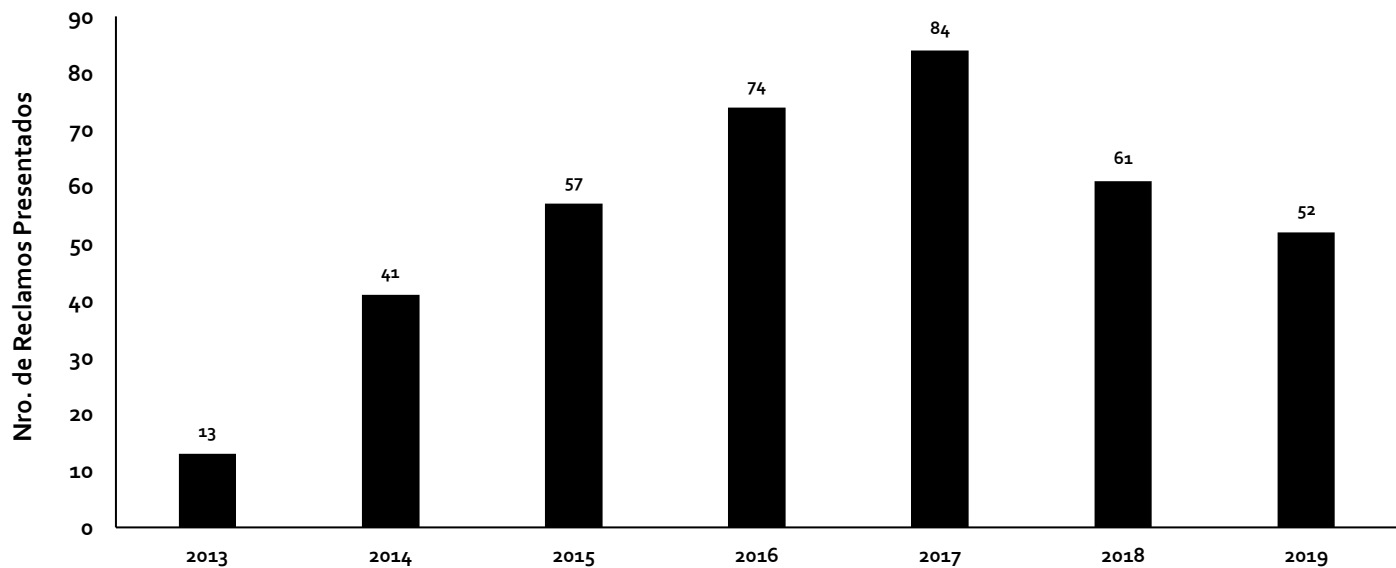
EVOLUCIÓN ANUAL

## ● Red Vial N° 5 - Tramo Ancón-Huacho-Pativilca



Fuente: Concesionario  
Elaboración: Supervisión Estadística Financiera - GSF

## ● Red Vial N° 6 - Pucusana-Cerro Azul-Ica



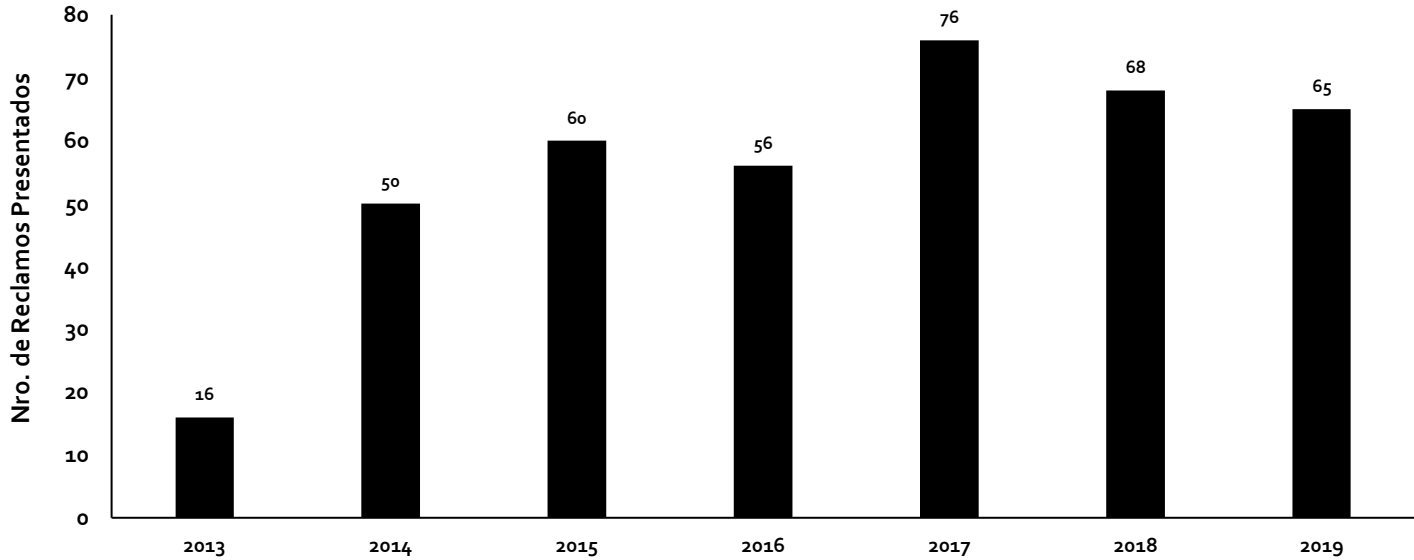
Fuente: Concesionario  
Elaboración: Supervisión Estadística Financiera - GSF

# REPORTE DE RECLAMOS



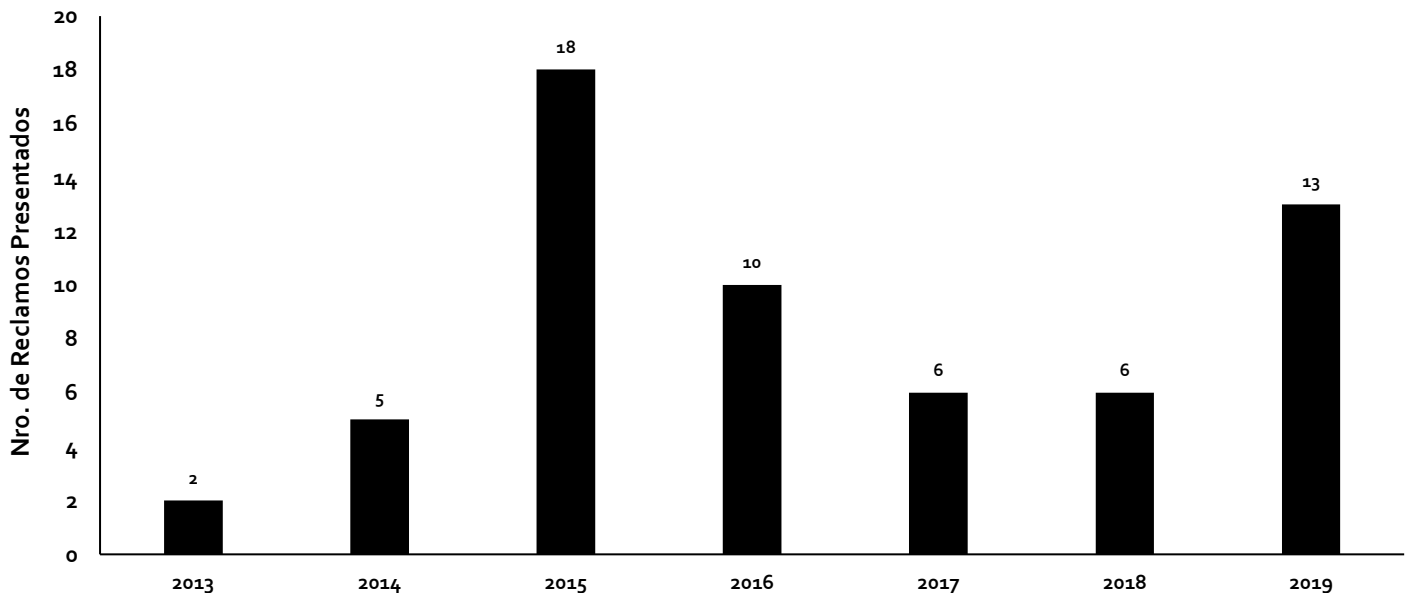
EVOLUCIÓN ANUAL

## ● IIRSA Norte: Paita-Yurimaguas



Fuente: Concesionario  
Elaboración: Supervisión Estadística Financiera - GSF

## ● IIRSA Sur, Tramo 1: Marcona - Urcos



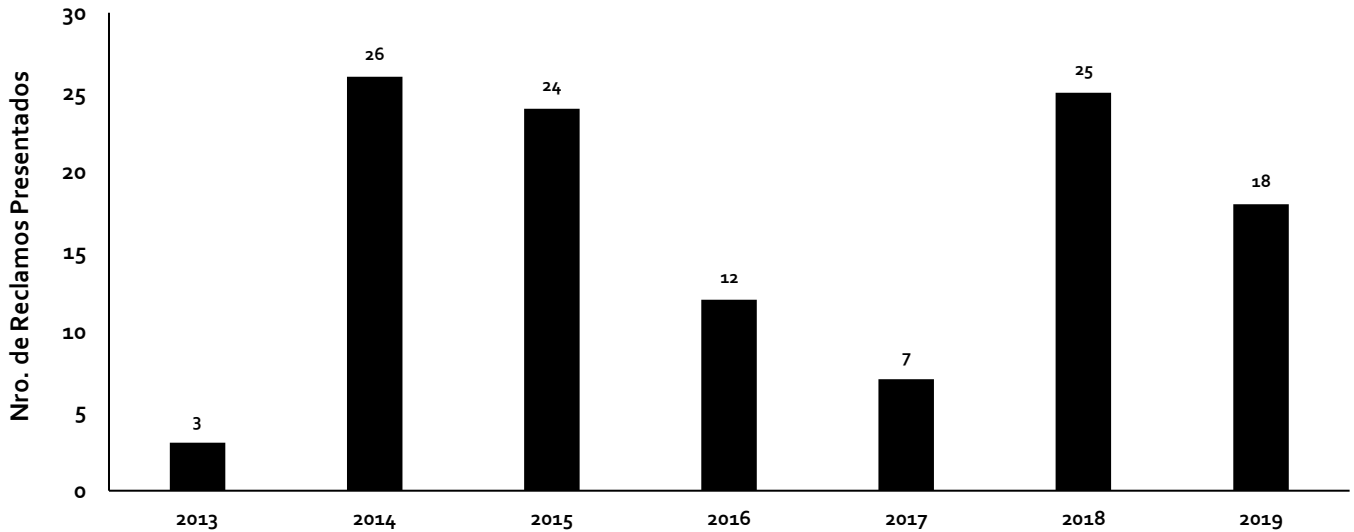
Fuente: Concesionario  
Elaboración: Supervisión Estadística Financiera - GSF

# REPORTE DE RECLAMOS



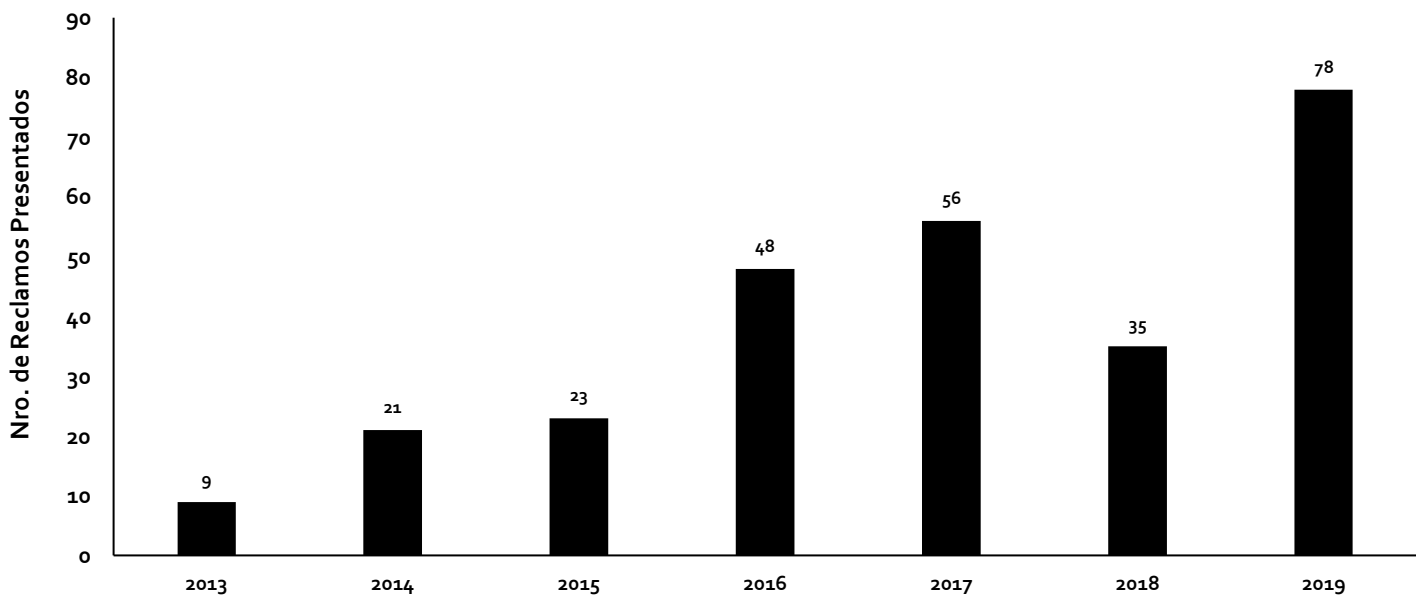
EVOLUCIÓN ANUAL

## ● IIRSA Sur, Tramo 5: Ilo, Matarani - Azángaro



Fuente: Concesionario  
Elaboración: Supervisión Estadística Financiera - GSF

## ● Red Vial N° 4 - Pativilca - Puerto Salaverry



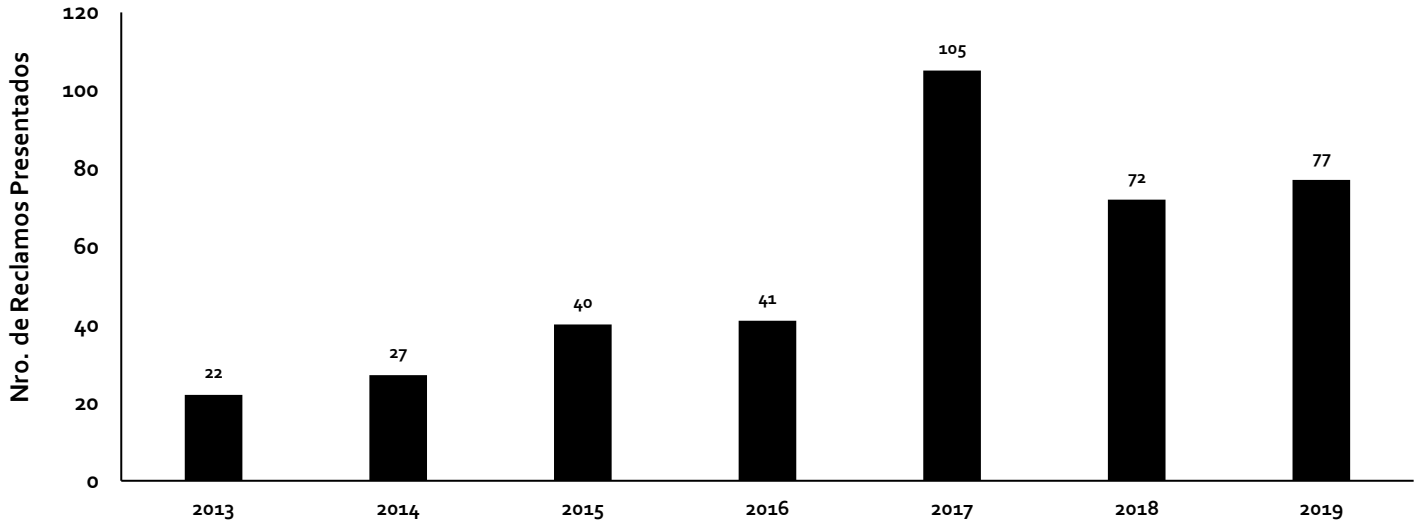
Fuente: Concesionario  
Elaboración: Supervisión Estadística Financiera - GSF

# REPORTE DE RECLAMOS



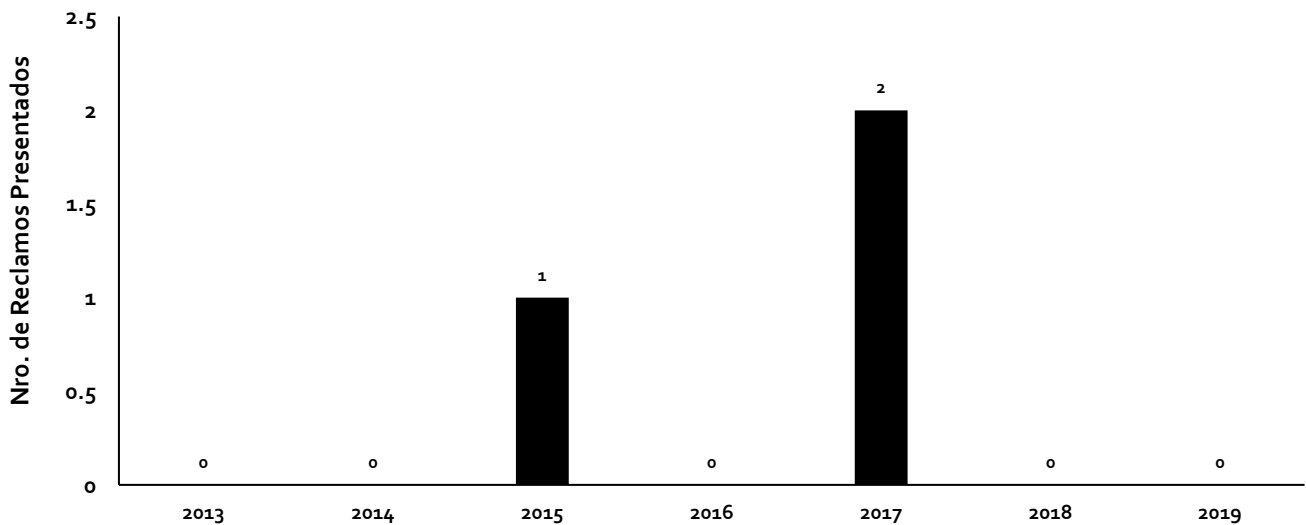
EVOLUCIÓN ANUAL

## ● Autopista del Sol - Trujillo-Sullana



Fuente: Concesionario  
Elaboración: Supervisión Estadística Financiera - GSF

## ● Buenos Aires-Canchaque



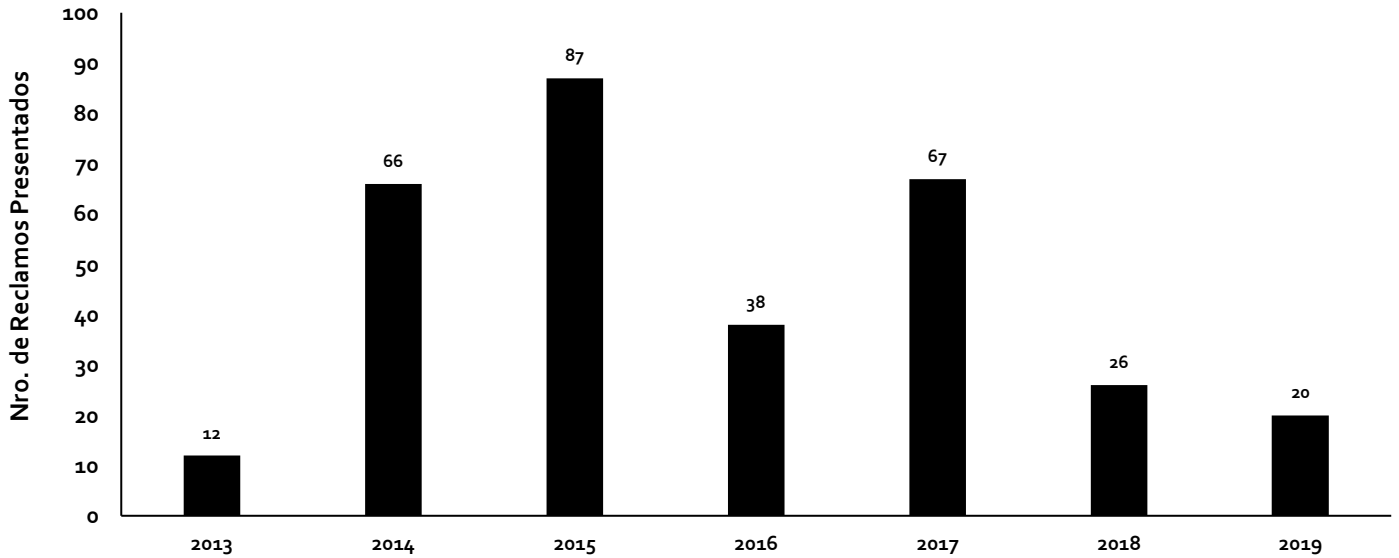
Fuente: Concesionario  
Elaboración: Supervisión Estadística Financiera - GSF

# REPORTE DE RECLAMOS



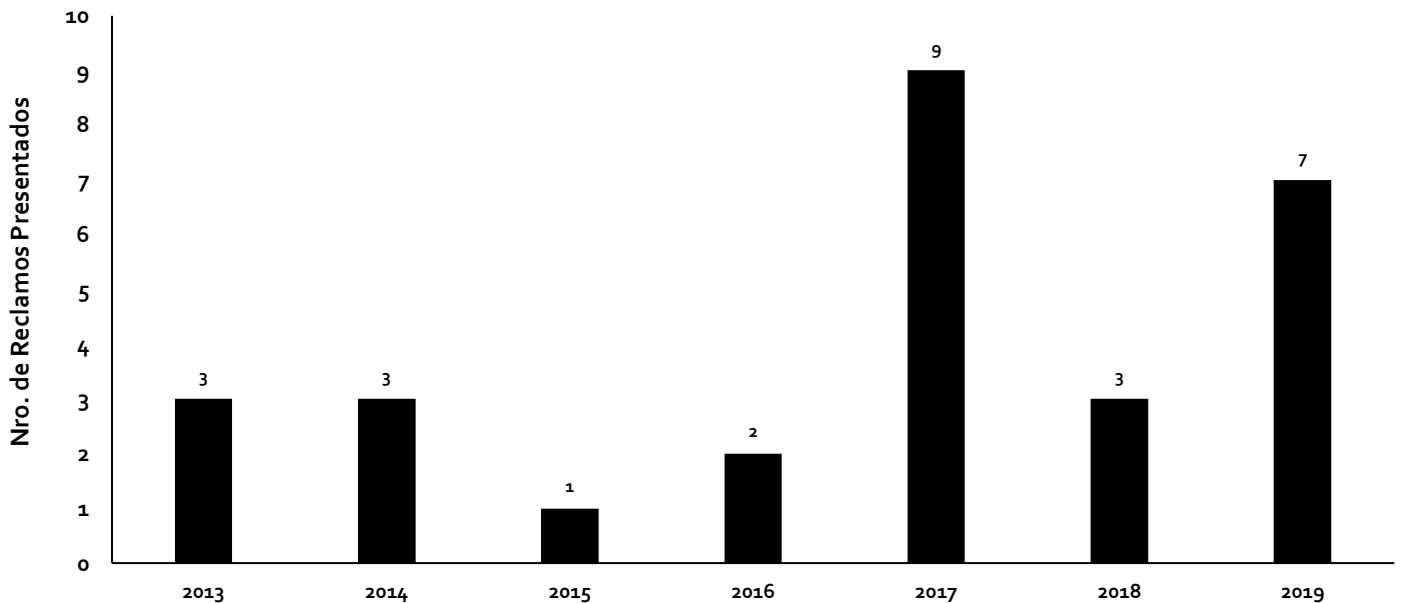
## IIRSA Centro - Tramo 2

EVOLUCIÓN ANUAL



Fuente: Concesionario  
Elaboración: Supervisión Estadística Financiera - GSF

## IIRSA Sur, Tramo 4: Azángaro-Inambari



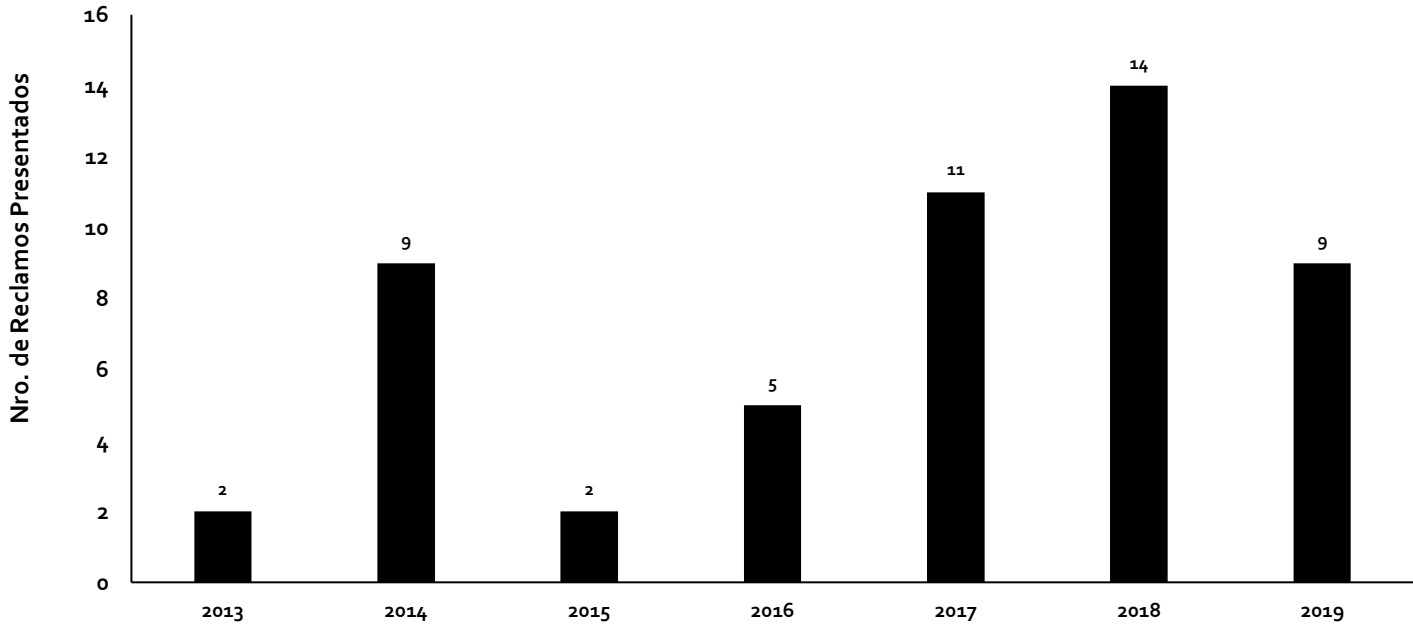
Fuente: Concesionario  
Elaboración: Supervisión Estadística Financiera - GSF

# REPORTE DE RECLAMOS



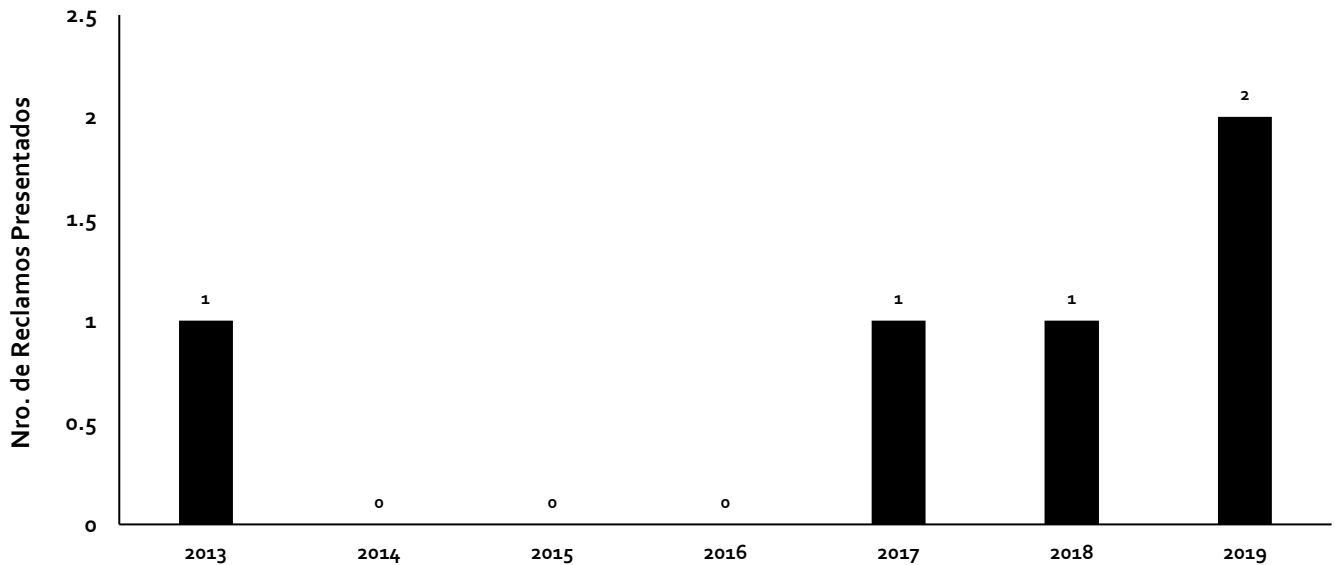
EVOLUCIÓN ANUAL

## ● IIRSA Sur, Tramo 3: Inambari-Iñapari



Fuente: Concesionario  
Elaboración: Supervisión Estadística Financiera - GSF

## ● IIRSA Sur, Tramo 2 : Urcos-Inambari



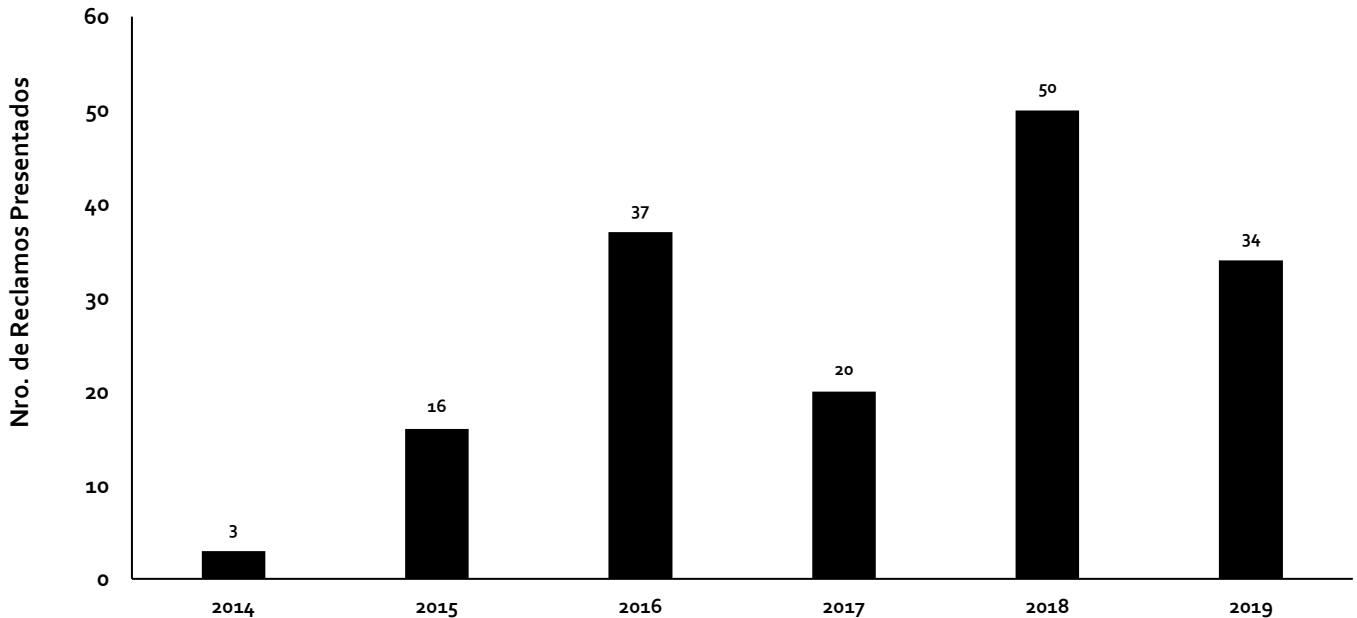
Fuente: Concesionario  
Elaboración: Supervisión Estadística Financiera - GSF

# REPORTE DE RECLAMOS



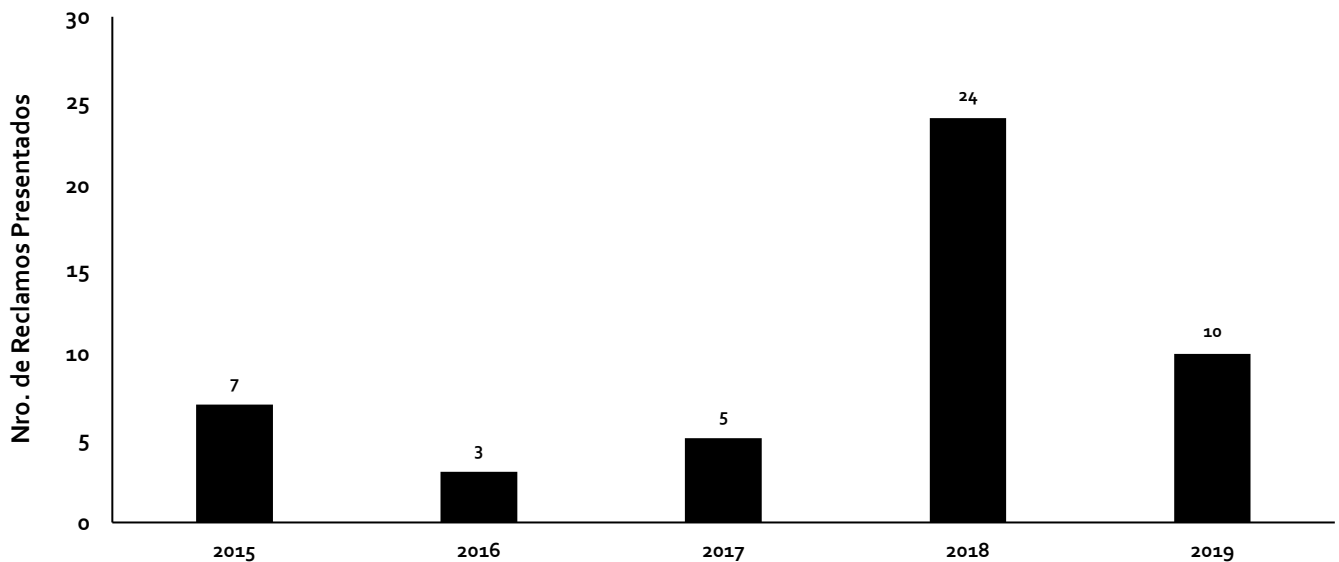
EVOLUCIÓN ANUAL

## ● Tramo Vial Desvío Quilca - La Concordia



Fuente: Concesionario  
Elaboración: Supervisión Estadística Financiera - GSF

## ● Longitudinal de la Sierra Tramo 2



Fuente: Concesionario  
Elaboración: Supervisión Estadística Financiera - GSF




# REPORTE DE RECLAMOS



## ● Tramo Vial - Ovalo Chancay - Huaral - Acos

EVOLUCIÓN ANUAL



*Hasta ahora no han reportado reclamo alguno.*

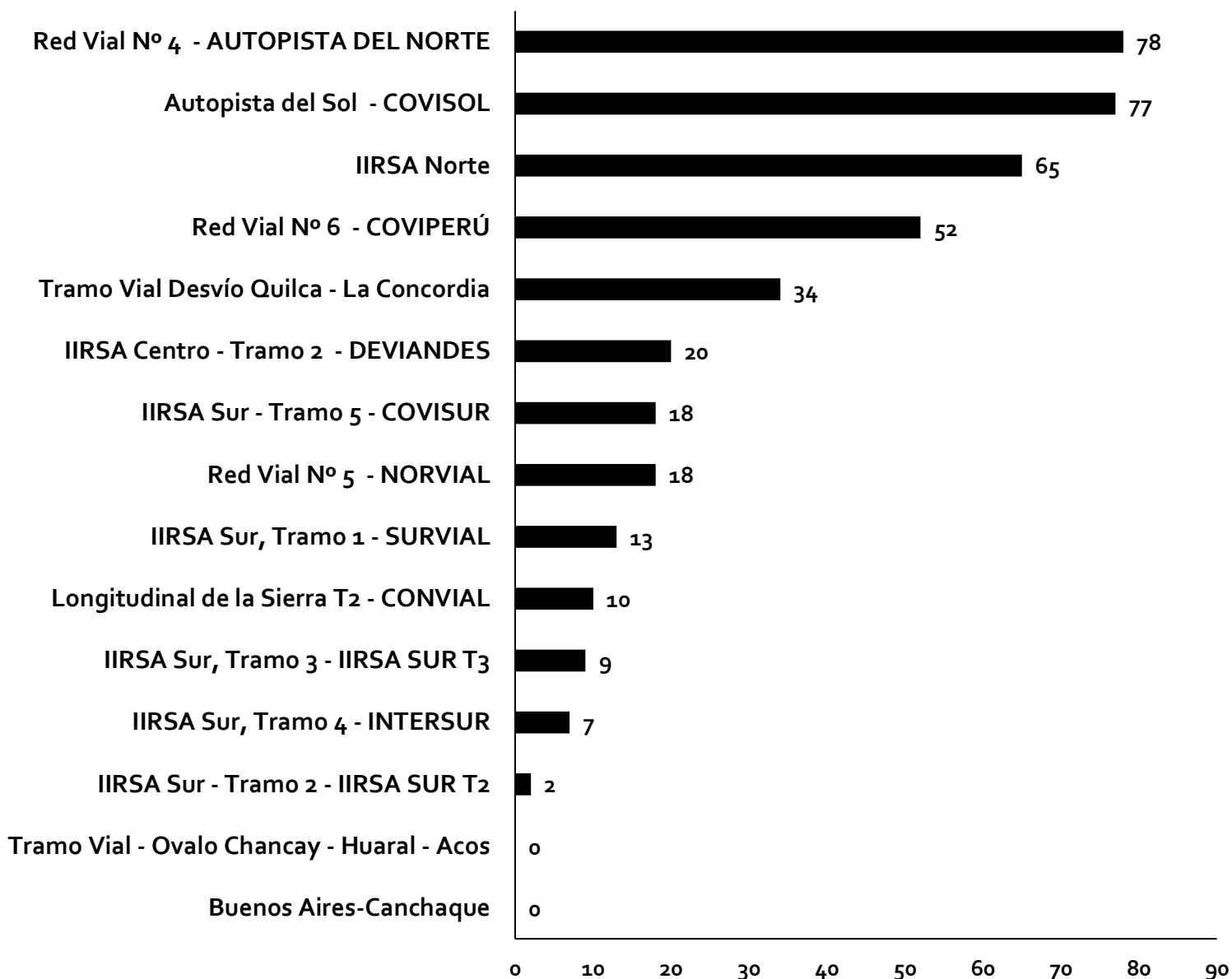
*Fuente: Concesionario*

*Elaboración: Supervisión Estadística Financiera - GSF*

# REPORTE DE RECLAMOS



## Ranking de Concesiones\* N° Reclamos Presentados Acumulado de Enero – Diciembre 2019



\* Concesiones Tramo Vial: Óvalo Chancay – Acos y Tramo Vial: Mocupe – Oyotún actualmente no se encuentran en operación

# 6

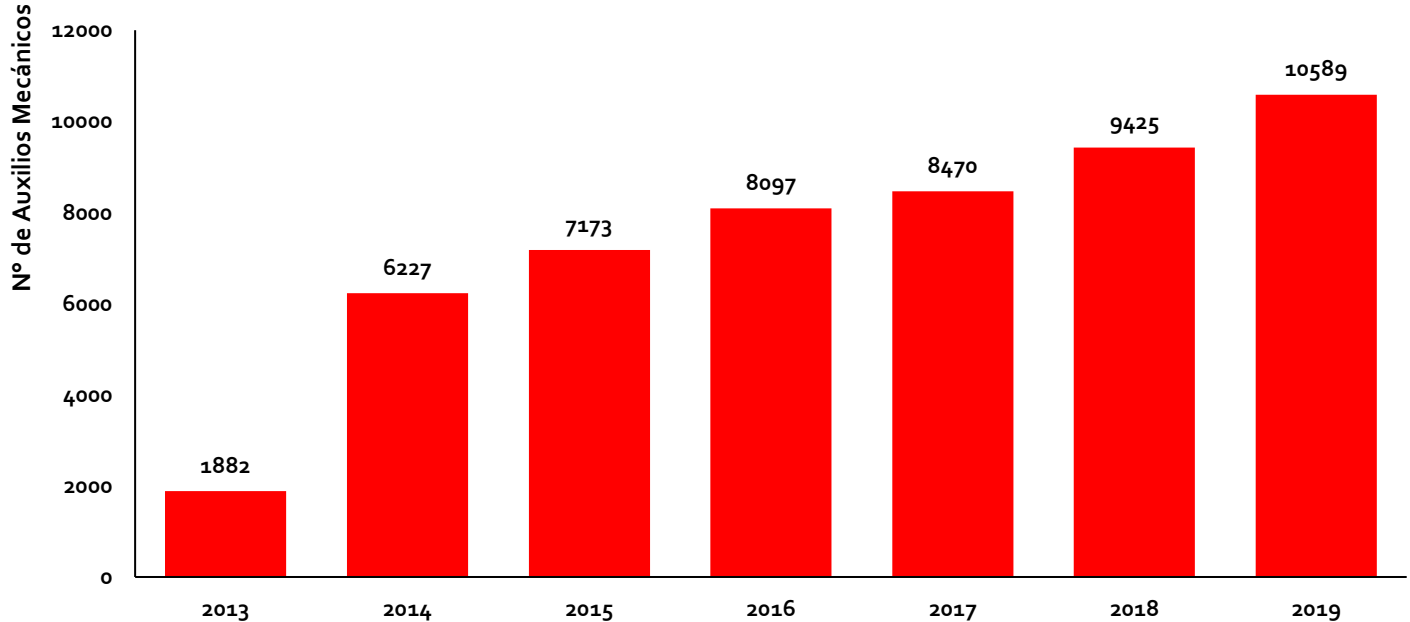
## REPORTE DE AUXILIO MECÁNICO Y REMOLQUE DE GRÚA

# REPORTE DE AUXILIO MECÁNICO Y REMOLQUE



## Red Vial N° 5 - Tramo Ancón-Huacho-Pativilca

EVOLUCIÓN MENSUAL

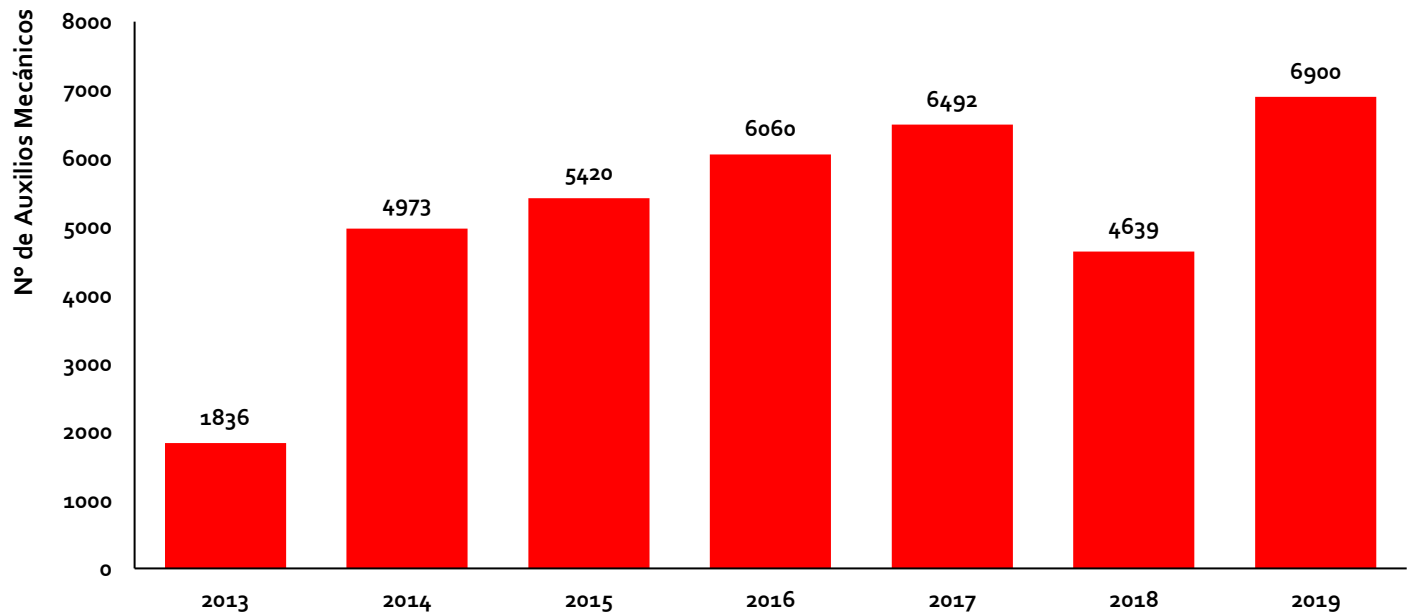


Fuente: Concesionario

Datos: Desde Homologación de Formatos (Sep-2013) a Diciembre 2019

Elaboración: Supervisión Estadística Financiera - GSF

## Red Vial N° 6 - Pucusana-Cerro Azul-Ica



Fuente: Concesionario

Datos: Desde Homologación de Formatos (Sep-2013) a Diciembre 2019

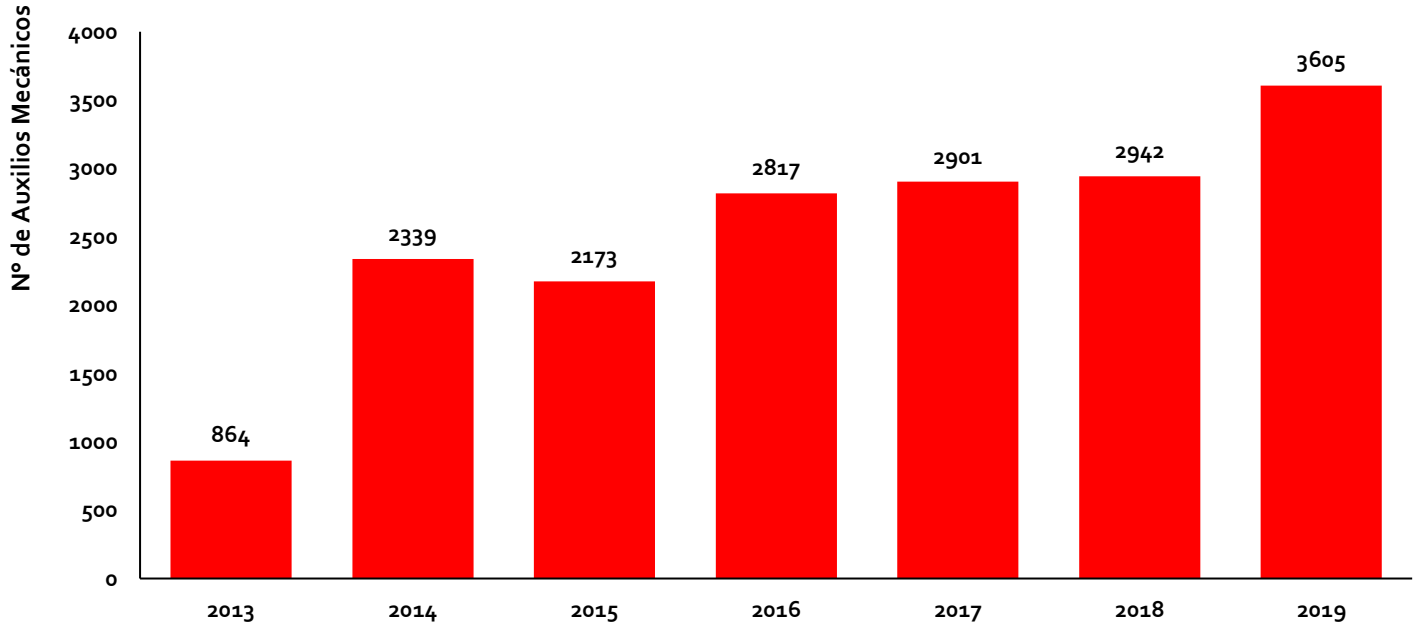
Elaboración: Supervisión Estadística Financiera - GSF

# REPORTE DE AUXILIO MECÁNICO Y REMOLQUE



## IIRSA Norte: Paíta-Yurimaguas

EVOLUCIÓN MENSUAL



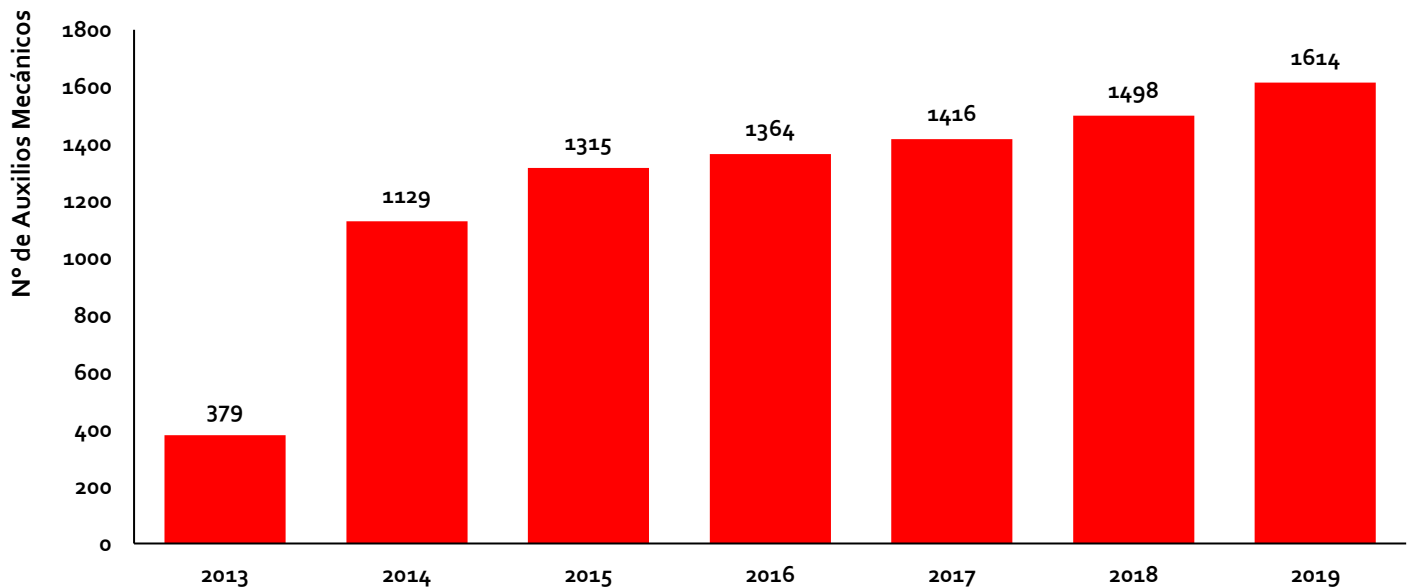
Fuente: Concesionario

Datos: Desde Homologación de Formatos (Sep-2013) a Diciembre 2019

Elaboración: Supervisión Estadística Financiera - GSF

\*Auxilio Mecánico : Contemplados todos los servicios de auxilio mecánico, remolque de grúas y todos los accidentes donde se activó como recurso la grúa para brindar atención a la emergencia.

## IIRSA Sur, Tramo 1: Marcona - Urcos



Fuente: Concesionario

Datos: Desde Homologación de Formatos (Sep-2013) a Diciembre 2019

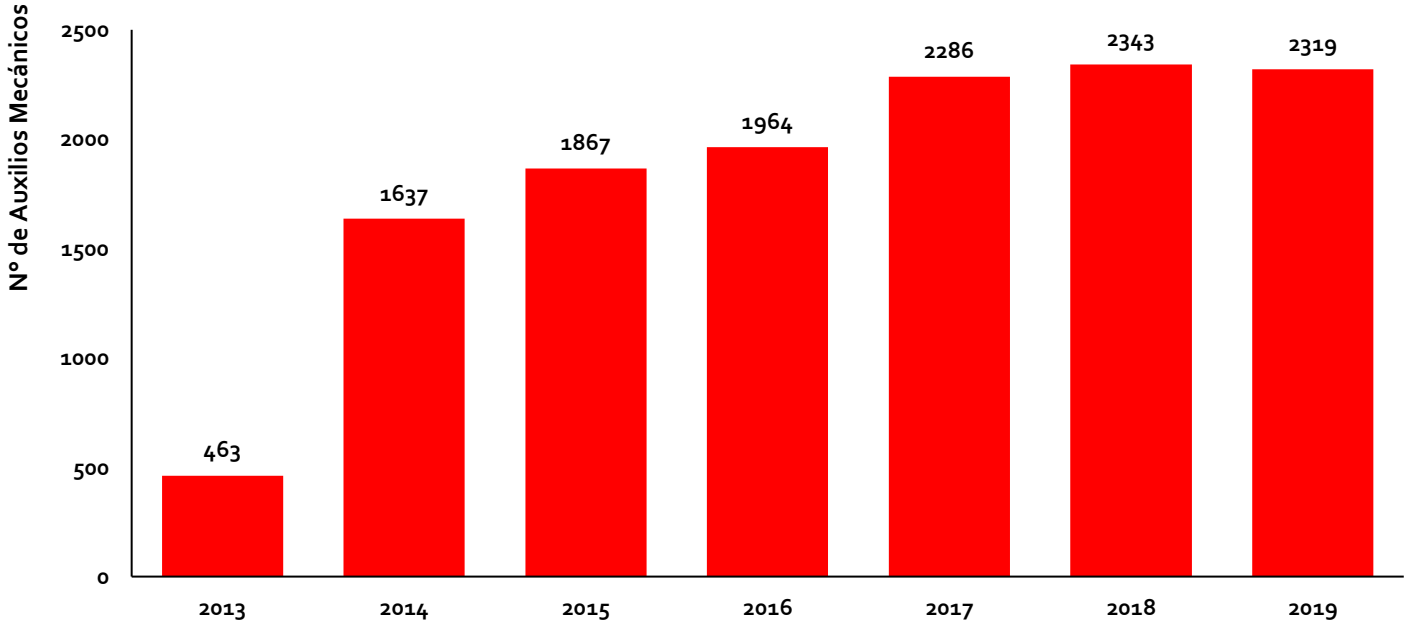
Elaboración: Supervisión Estadística Financiera - GSF

# REPORTE DE AUXILIO MECÁNICO Y REMOLQUE



## IIRSA Sur, Tramo 5: Ilo, Matarani - Azángaro

EVOLUCIÓN MENSUAL

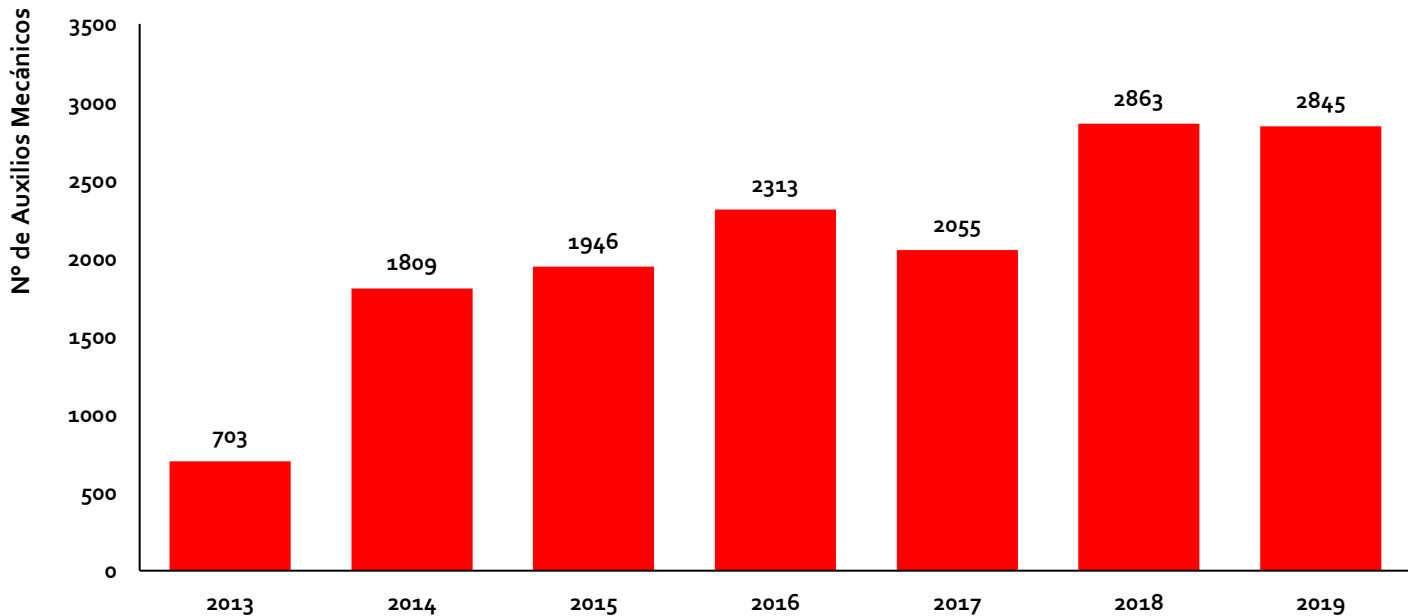


Fuente: Concesionario

Datos: Desde Homologación de Formatos (Sep-2013) a Diciembre 2019

Elaboración: Supervisión Estadística Financiera - GSF

## Red Vial Nº 4 - Pativilca - Puerto Salaverry



Fuente: Concesionario

Datos: Desde Homologación de Formatos (Sep-2013) a Diciembre 2019

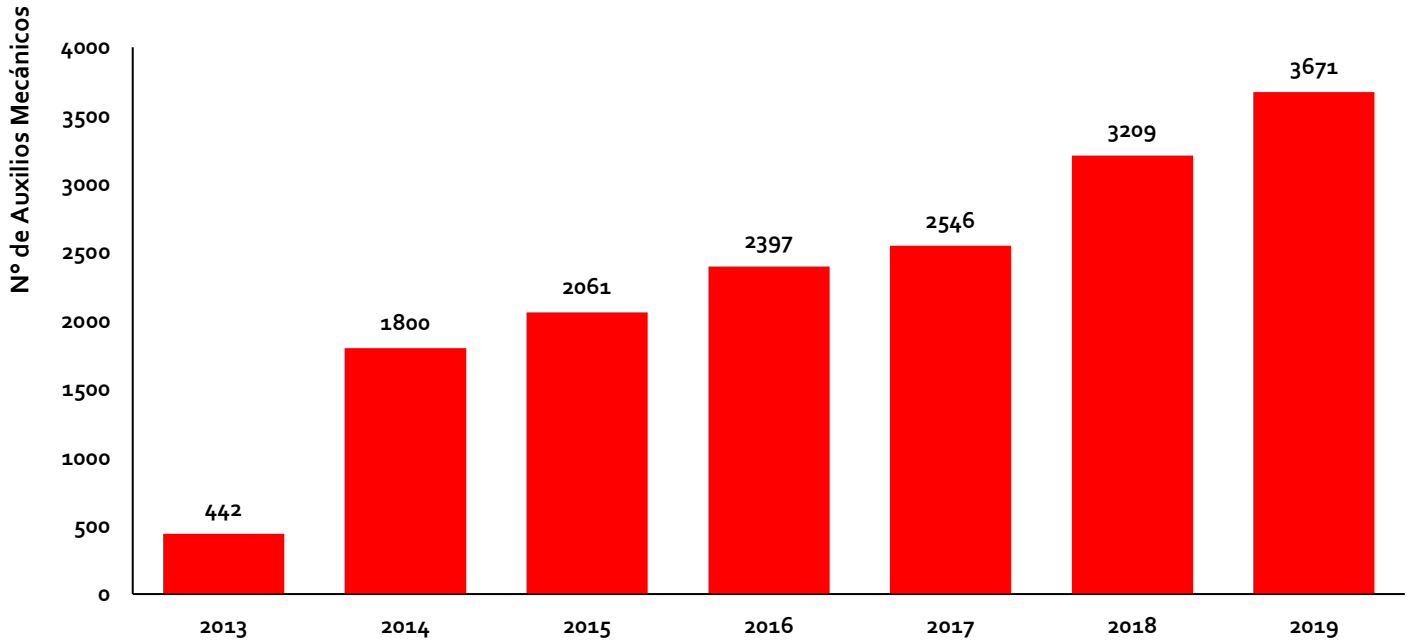
Elaboración: Supervisión Estadística Financiera - GSF

# REPORTE DE AUXILIO MECÁNICO Y REMOLQUE



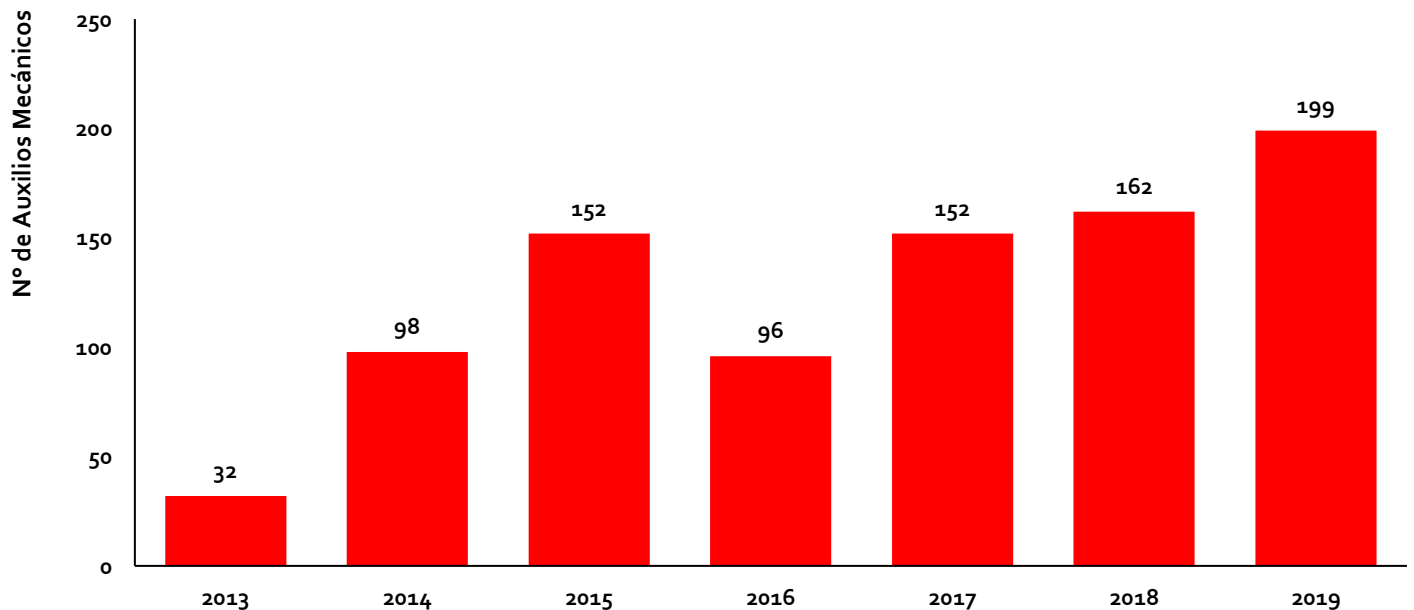
EVOLUCIÓN MENSUAL

## ● Autopista del Sol – Trujillo - Sullana



Datos: Desde Homologación de Formatos (Oct-2013) a Diciembre 2019  
Elaboración: Supervisión Estadística Financiera - GSF

## ● Buenos Aires-Canchaque



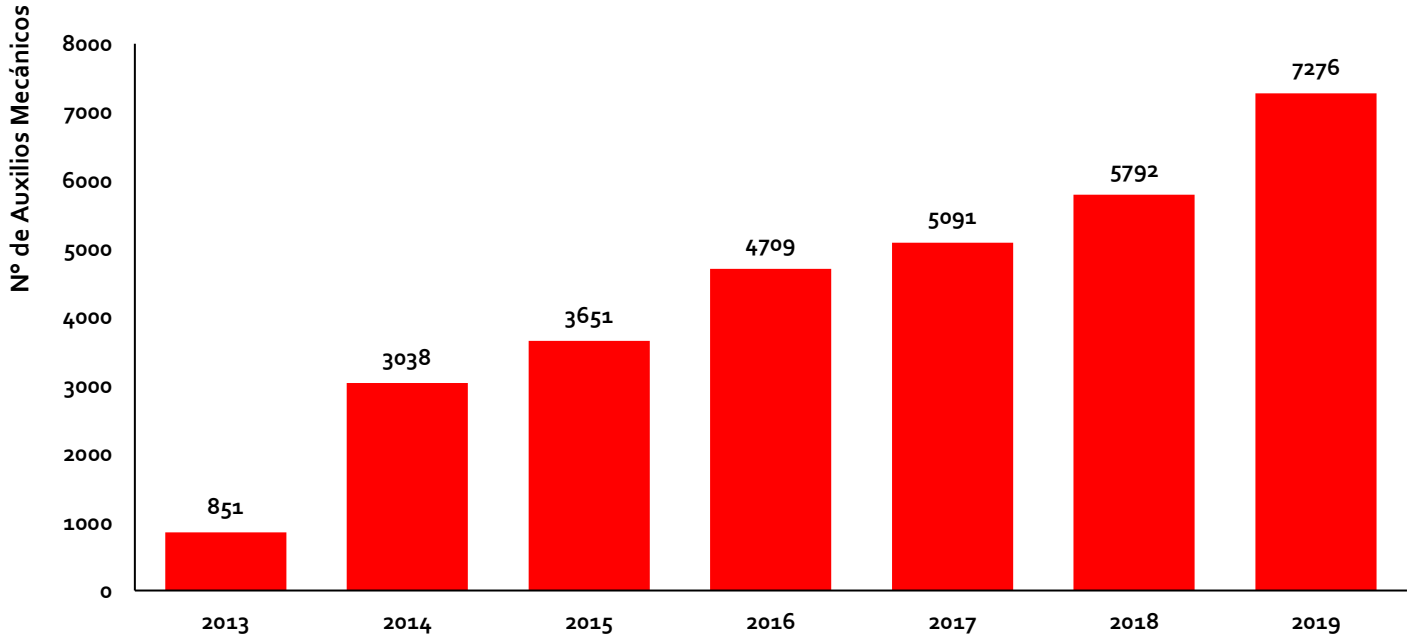
Fuente: Concesionario  
Datos: Desde Homologación de Formatos (Sep-2013) a Diciembre 2019  
Elaboración: Supervisión Estadística Financiera - GSF

# REPORTE DE AUXILIO MECÁNICO Y REMOLQUE



## IIRSA Centro - Tramo 2

EVOLUCIÓN MENSUAL

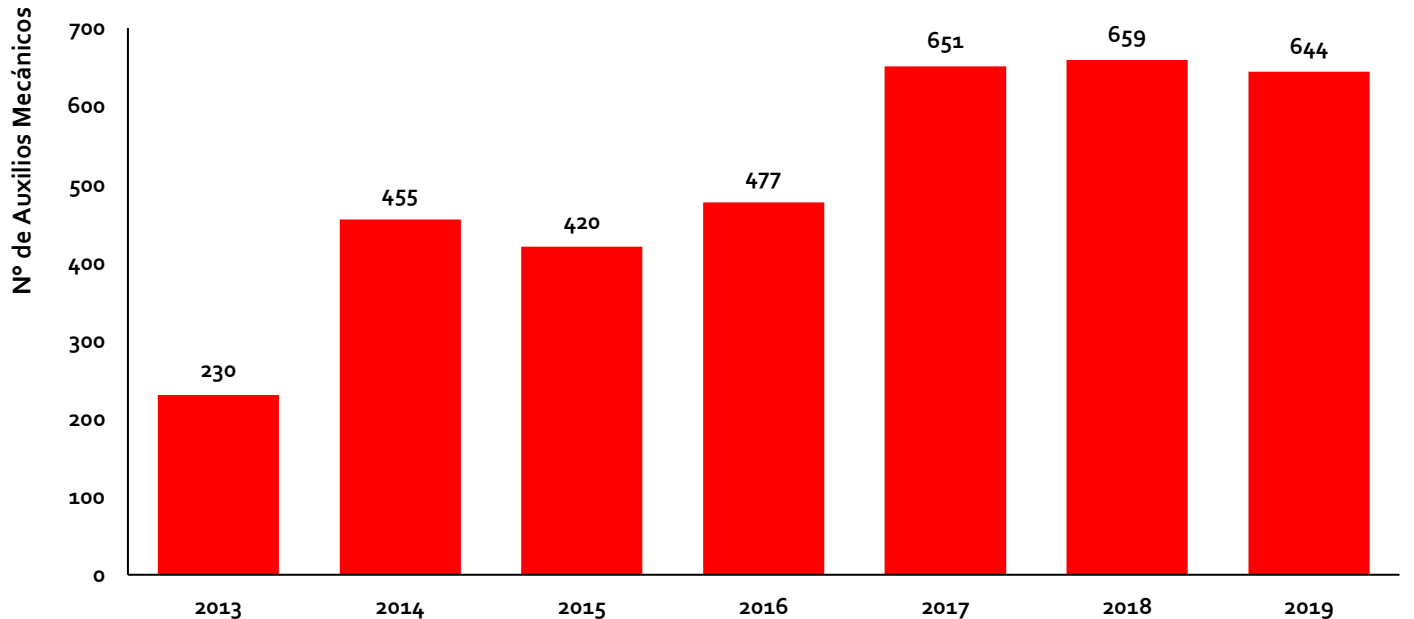


Fuente: Concesionario

Datos: Desde Homologación de Formatos (Oct-2013) a Diciembre 2019

Elaboración: Supervisión Estadística Financiera - GSF

## IIRSA Sur, Tramo 4: Azángaro-Inambari



Fuente: Concesionario

Datos: Desde Homologación de Formatos (Sep-2013) a Diciembre 2019

Elaboración: Supervisión Estadística Financiera - GSF

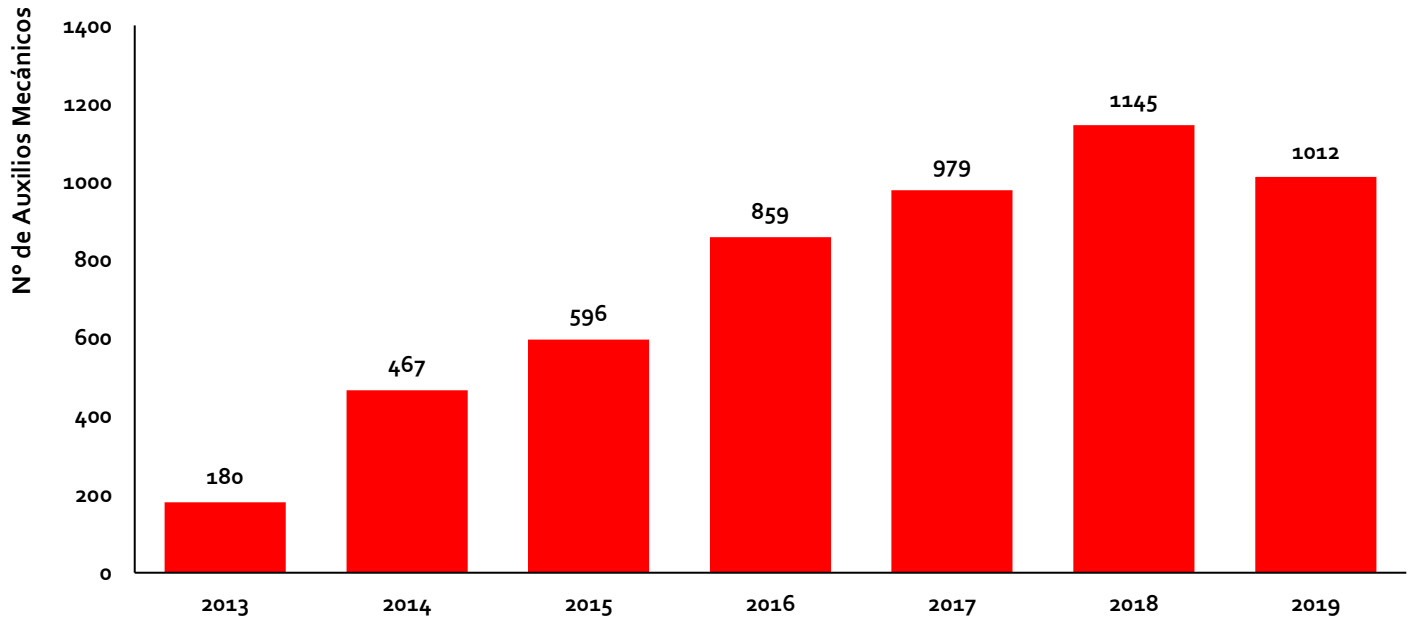


# REPORTE DE AUXILIO MECÁNICO Y REMOLQUE



## ● IIRSA Sur, Tramo 3: Inambari-Iñapari

EVOLUCIÓN MENSUAL

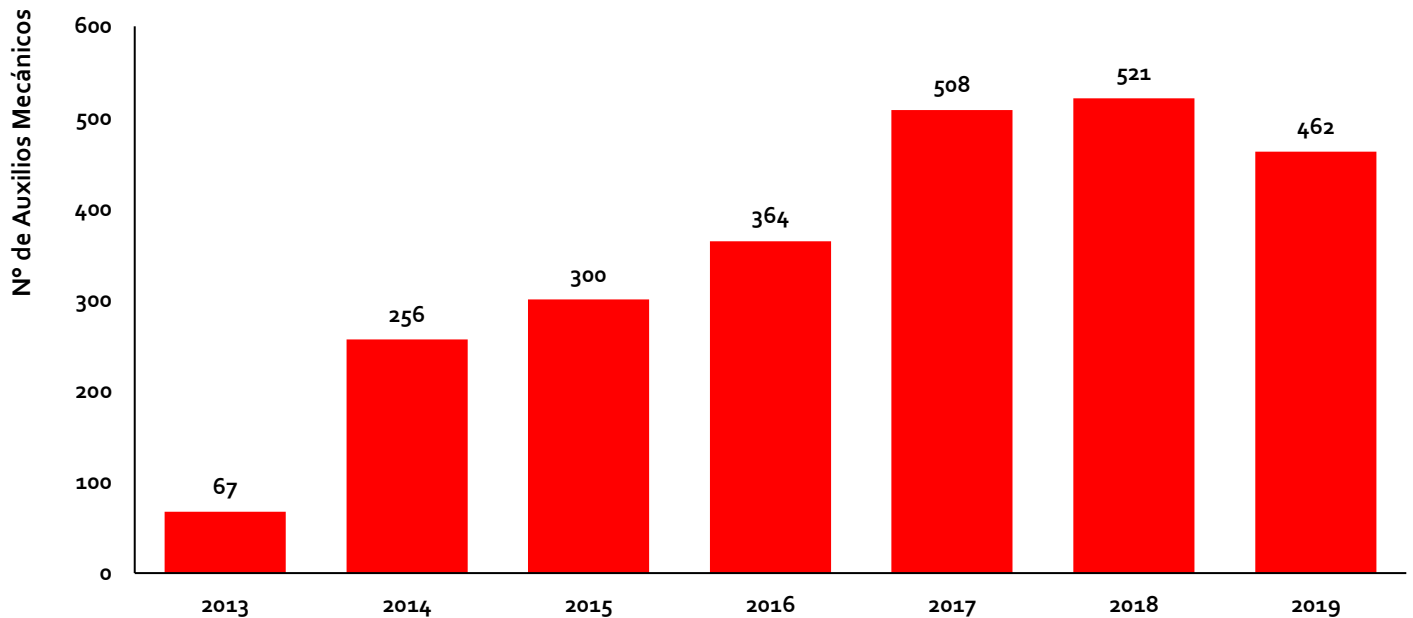


Fuente: Concesionario

Datos: Desde Homologación de Formatos (Ago-2013) a Diciembre 2019

Elaboración: Supervisión Estadística Financiera - GSF

## ● IIRSA Sur, Tramo 2 : Urcos-Inambari



Fuente: Concesionario

Datos: Desde Homologación de Formatos (Ago-2013) a Diciembre 2019

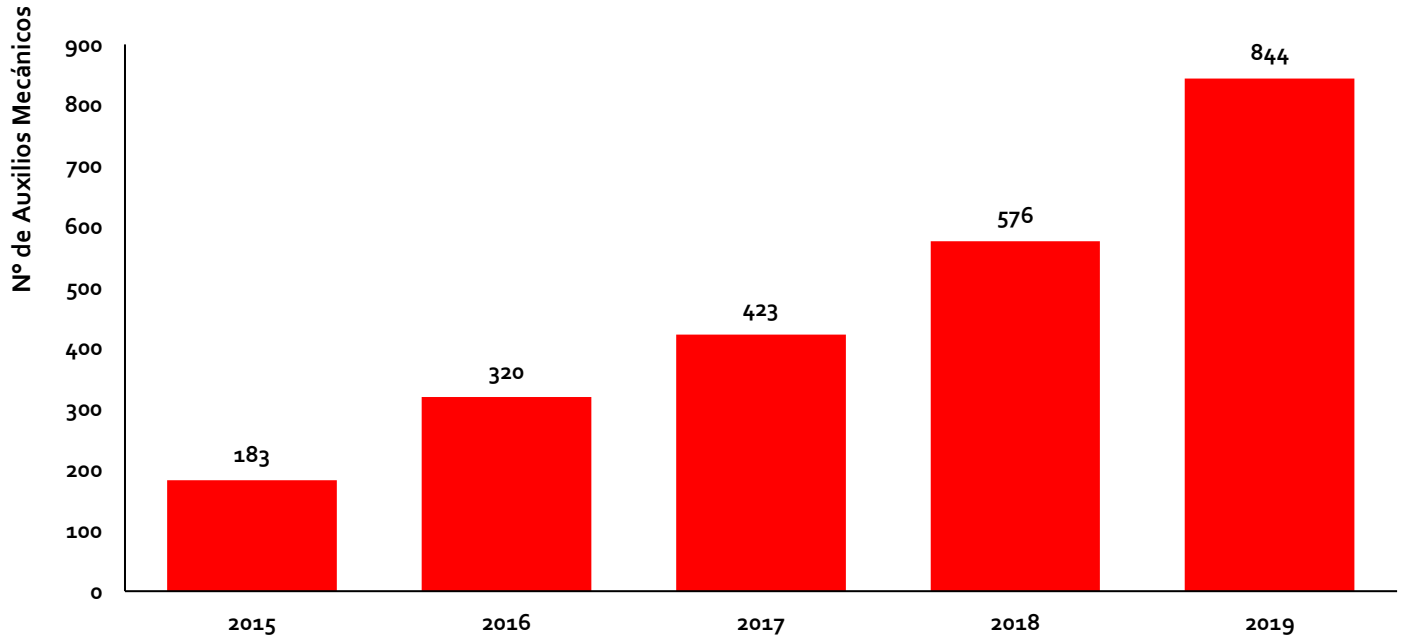
Elaboración: Supervisión Estadística Financiera - GSF

# REPORTE DE AUXILIO MECÁNICO Y REMOLQUE



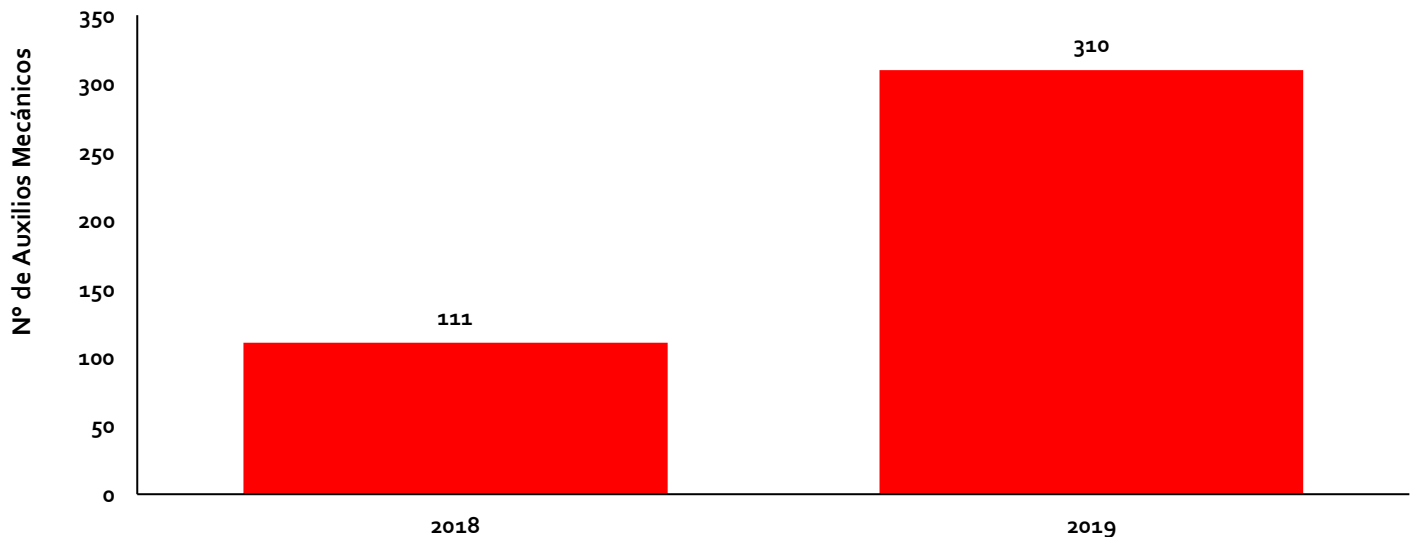
EVOLUCIÓN MENSUAL

## ● Longitudinal de la Sierra Tramo 2



Fuente: Concesionario  
Datos: Desde Homologación de Formatos (Ene-2015) a Diciembre 2019  
Elaboración: Supervisión Estadística Financiera - GSF

## ● Tramo Vial - Ovalo Chancay - Huaral - Acos

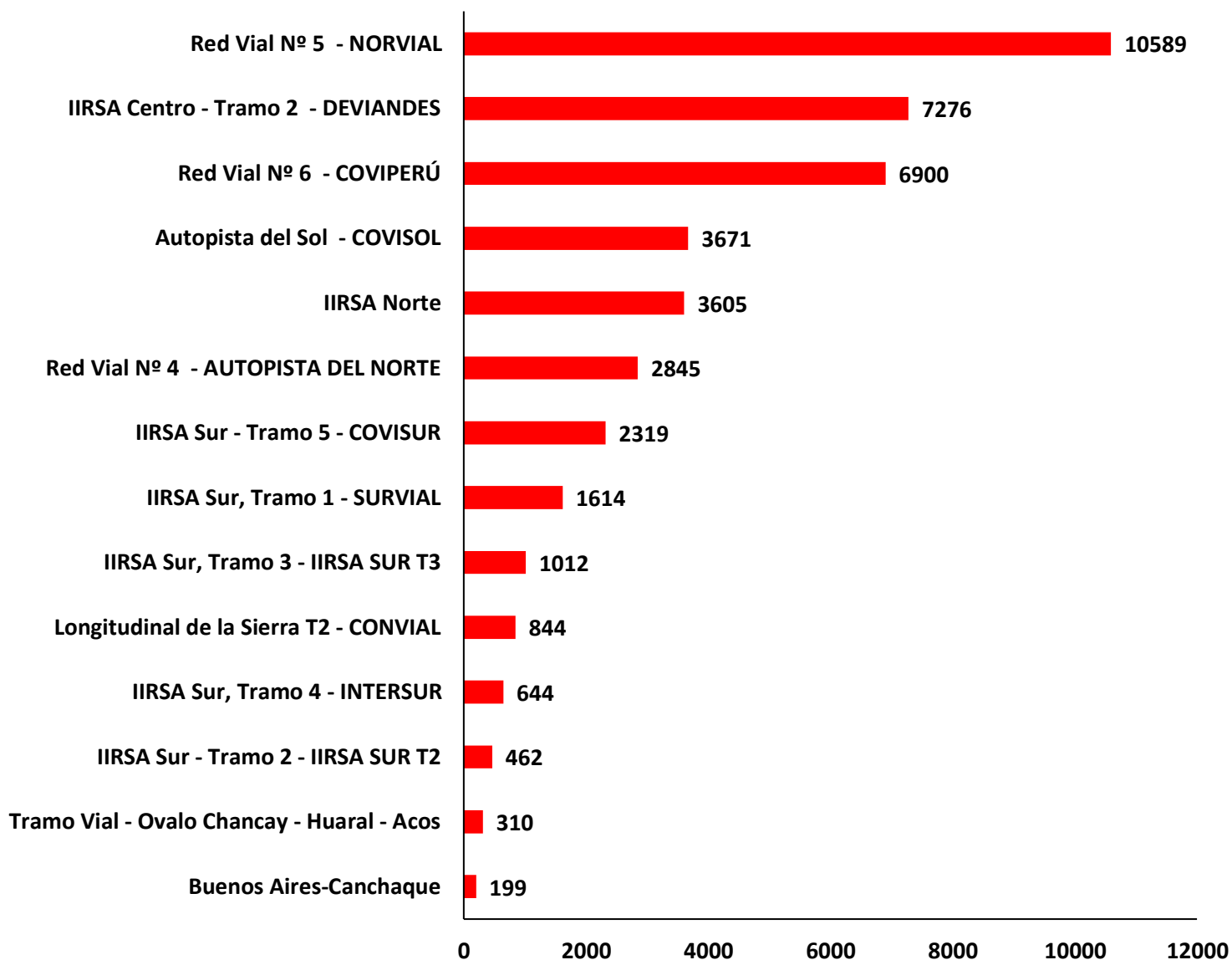


Fuente: Concesionario  
Datos: Desde Marzo 2018 a Diciembre 2019  
Elaboración: Supervisión Estadística Financiera - GSF

# REPORTE DE AUXILIO MECÁNICO Y REMOLQUE



## Ranking de Concesiones\* N° Auxilios Mecánicos Acumulado de Enero – Diciembre 2019



\* - Concesión del Tramo Vial Devío Quilca-La Concordia-COVINCA actualmente no se encuentra en la obligación de brindar el Servicio Obligatorio de Auxilio Mecánico y Remolque de Grúa establecidos en el Contrato de Concesión.

- Concesión Tramo Vial: Mocupe – Oytún actualmente no se encuentran en operación



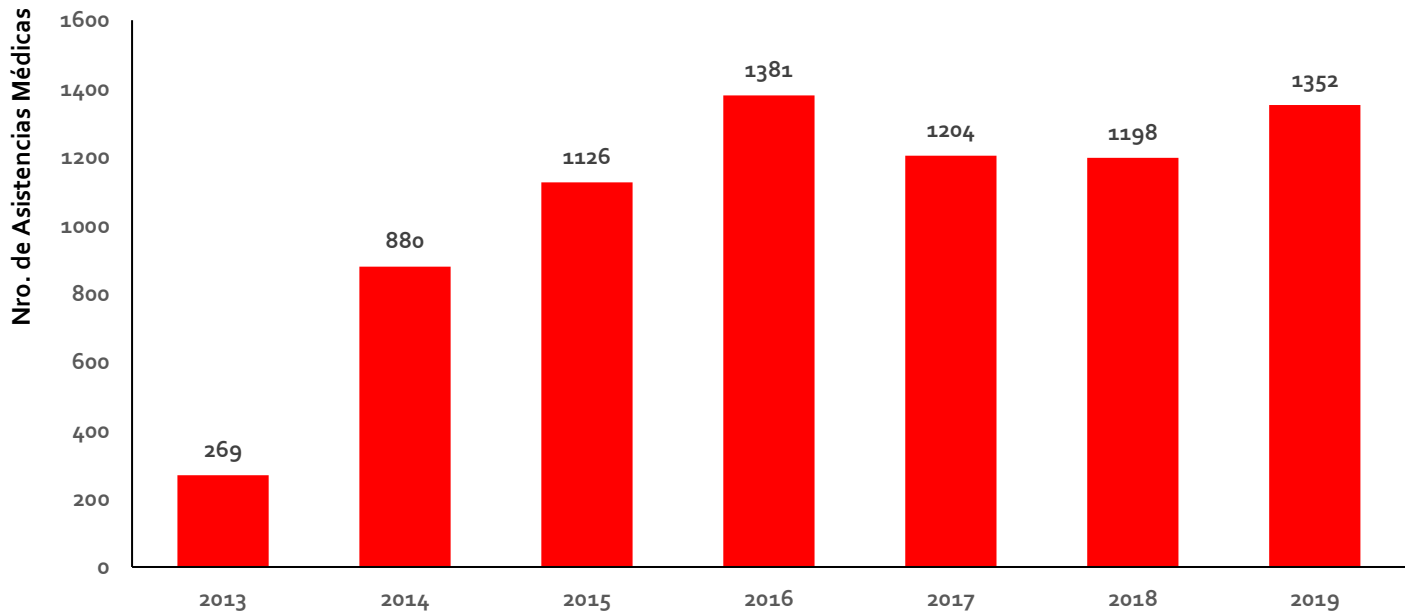
# CONTROL DE ASISTENCIAS MÉDICAS

# CONTROL DE ASISTENCIAS MÉDICAS



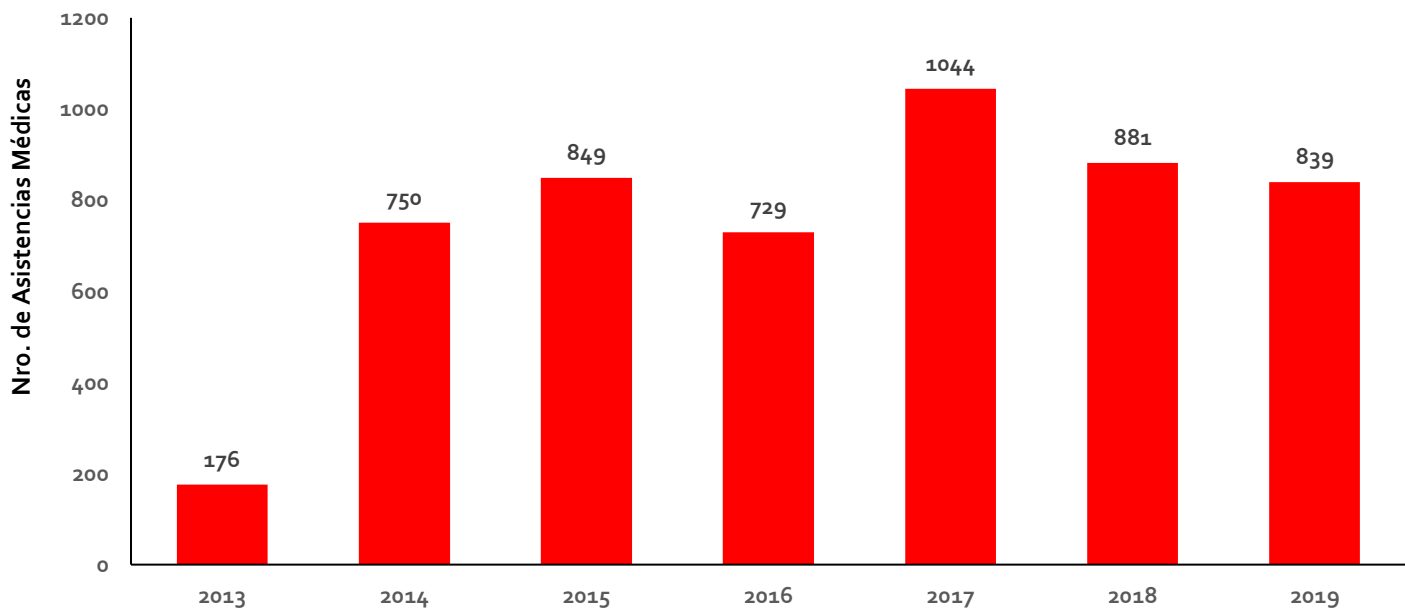
EVOLUCIÓN MENSUAL

## Red Vial N° 5 - Tramo Ancón-Huacho-Pativilca



Fuente: Concesionario  
Datos: Desde Homologación de Formatos (Sep-2013) a Diciembre 2019  
Elaboración: Supervisión Estadística Financiera - GSF

## Red Vial N° 6 - Pucusana-Cerro Azul-Ica



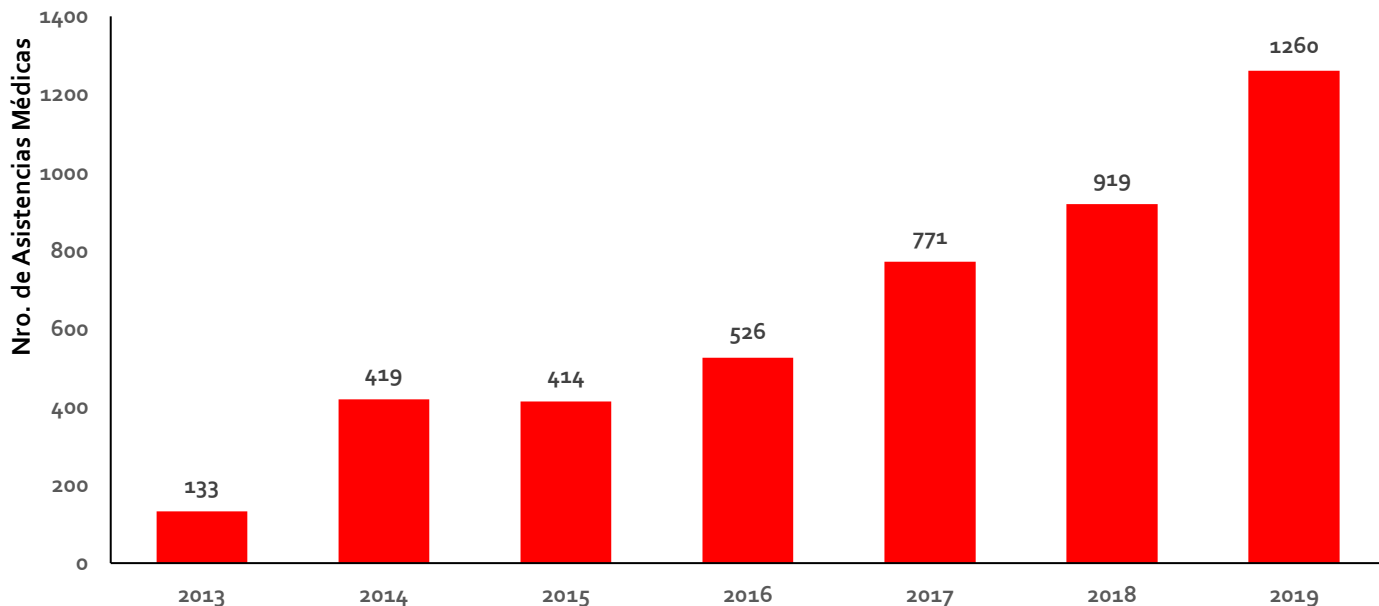
Fuente: Concesionario  
Datos: Desde Homologación de Formatos (Sep-2013) a Diciembre 2019  
Elaboración: Supervisión Estadística Financiera - GSF

# CONTROL DE ASISTENCIAS MÉDICAS



EVOLUCIÓN MENSUAL

## ● Autopista del Sol - Trujillo-Sullana

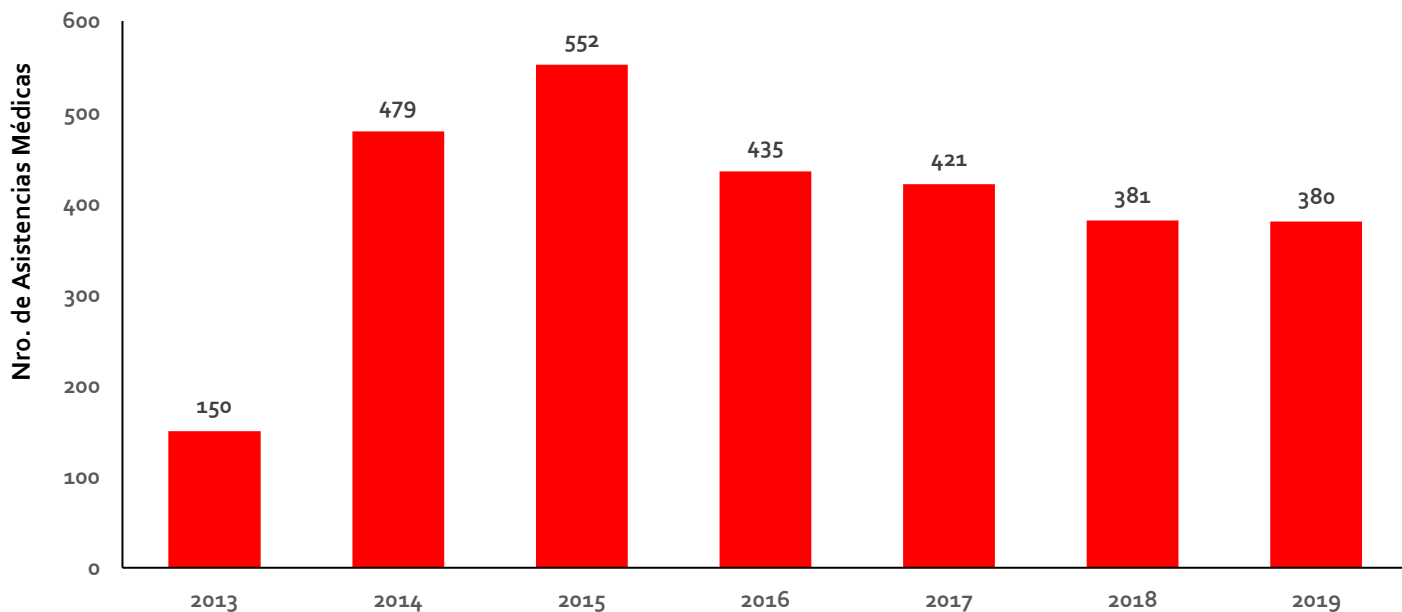


Fuente: Concesionario

Datos: Desde Homologación de Formatos (Oct-2013) a Diciembre 2019

Elaboración: Supervisión Estadística Financiera - GSF

## ● Red Vial N° 4 - Pativilca - Puerto Salaverry



Fuente: Concesionario

Datos: Desde Homologación de Formatos (Sep-2013) a Diciembre 2019

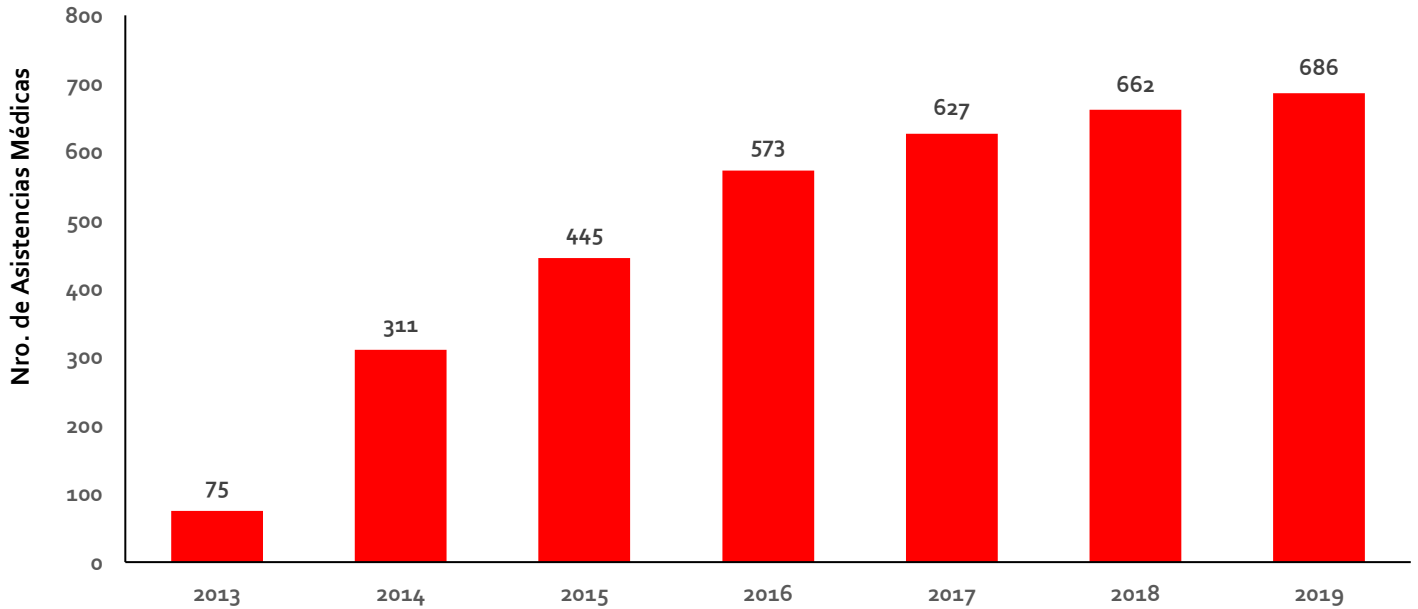
Elaboración: Supervisión Estadística Financiera - GSF

# CONTROL DE ASISTENCIAS MÉDICAS



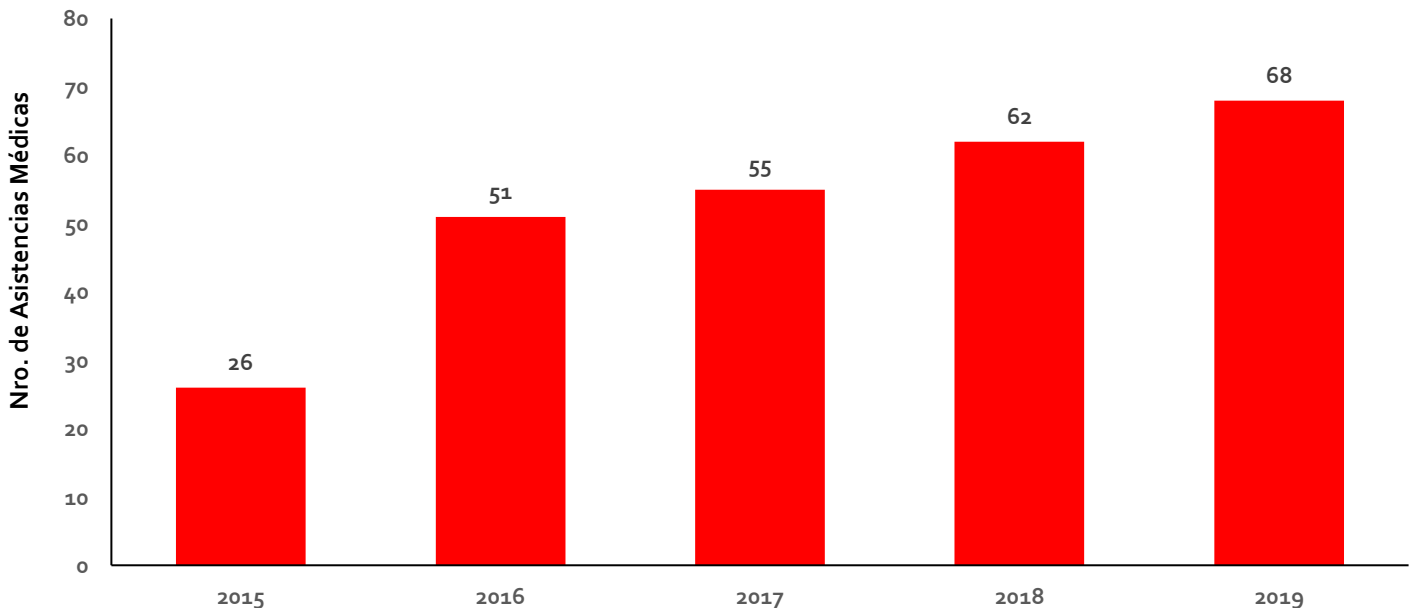
## IIRSA Centro - Tramo 2

EVOLUCIÓN MENSUAL



Fuente: Concesionario  
Datos: Desde Homologación de Formatos (Sep-2013) a Diciembre 2019  
Elaboración: Supervisión Estadística Financiera - GSF

## Longitudinal de la Sierra Tramo 2



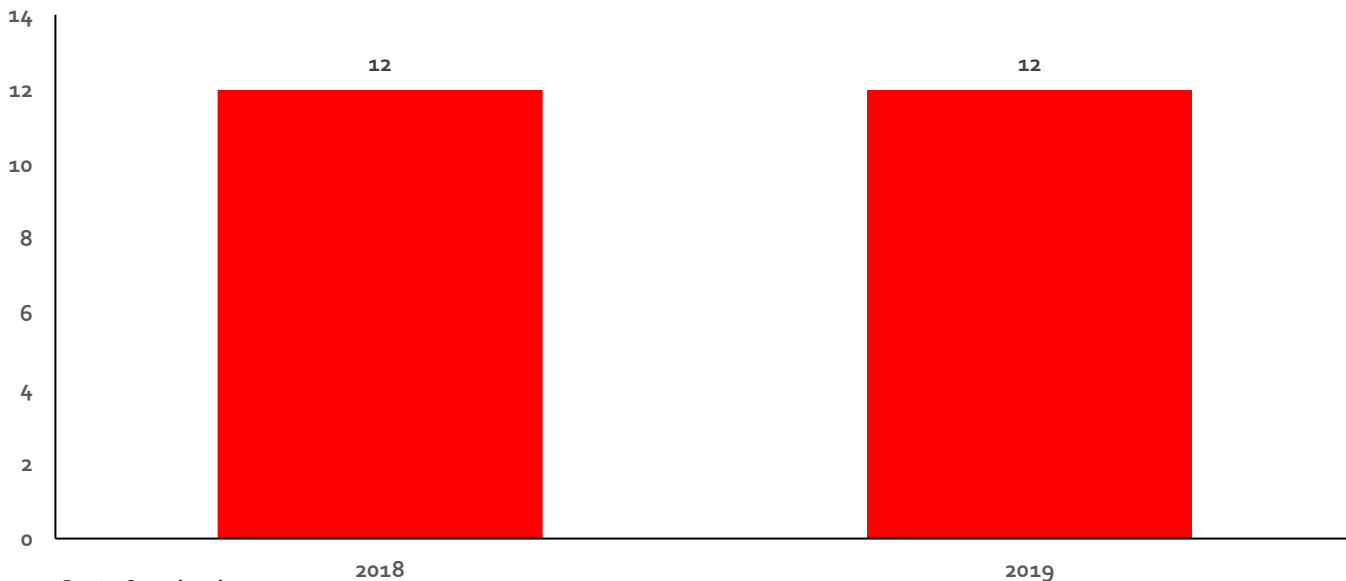
Fuente: Concesionario  
Datos: Desde Homologación de Formatos (Ene-2015) a Diciembre 2019  
Elaboración: Supervisión Estadística Financiera - GSF

# CONTROL DE ASISTENCIAS MÉDICAS



## ● Tramo Vial - Ovalo Chancay - Huaral - Acos

EVOLUCIÓN MENSUAL



Fuente: Concesionario

Datos: Desde Marzo 2018 a Diciembre 2019

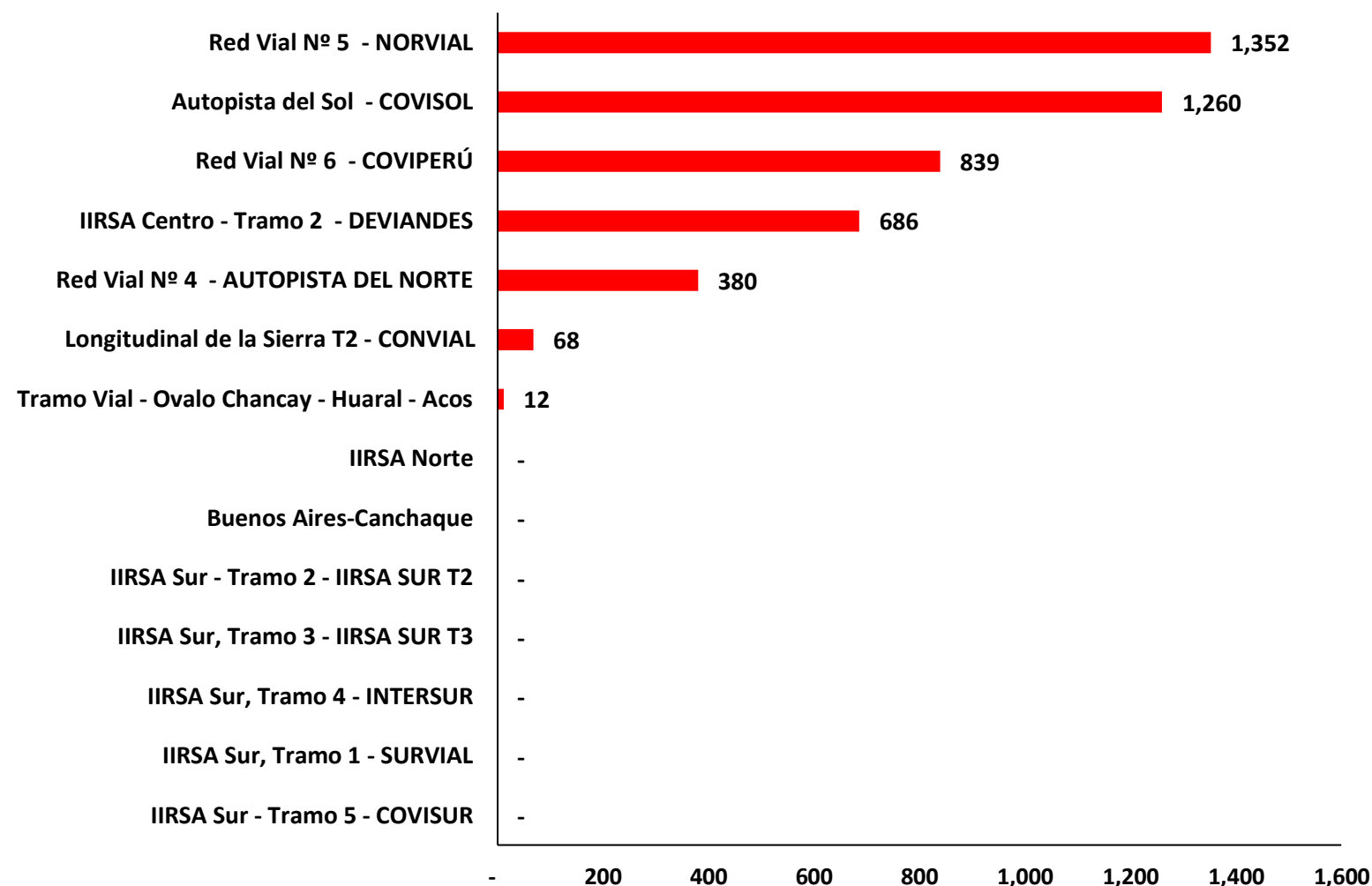
Elaboración: Supervisión Estadística Financiera - GSF



# CONTROL DE ASISTENCIAS MÉDICAS



## Ranking de Concesiones\* N° Asistencias Médicas Acumulado de Enero – Diciembre 2019



- \* • Las infraestructura del Tramo Vial - Nuevo Mocupe - Cayaltí – Oyotún.
- La concesión de Tramo Vial Desvío Quilca - Desvío Arequipa (Repartición) - Desvío Matarani - Desvío Moquegua - Desvío Ilo - Tacna - La Concordia, aún no está obligada de reportar las estadísticas de Control de Asistencia Médica.
- Las concesiones que no brindan el servicio de Asistencia Médica y por ende no están obligadas a presentar las estadísticas de Control de Asistencia Médica, son las siguientes, CONCESIONARIA IIRSA NORTE S.A., CONCESIÓN CANCHAQUE S.A.C., SURVIAL S.A., CONCESIONARIA INTEROCEANICA SUR - TRAMO 2 S.A., CONCESIONARIA INTEROCEANICA SUR - TRAMO 3 S.A., INTERSUR CONCESIONES S.A. y CONCESIONARIA VIAL DEL SUR S.A.



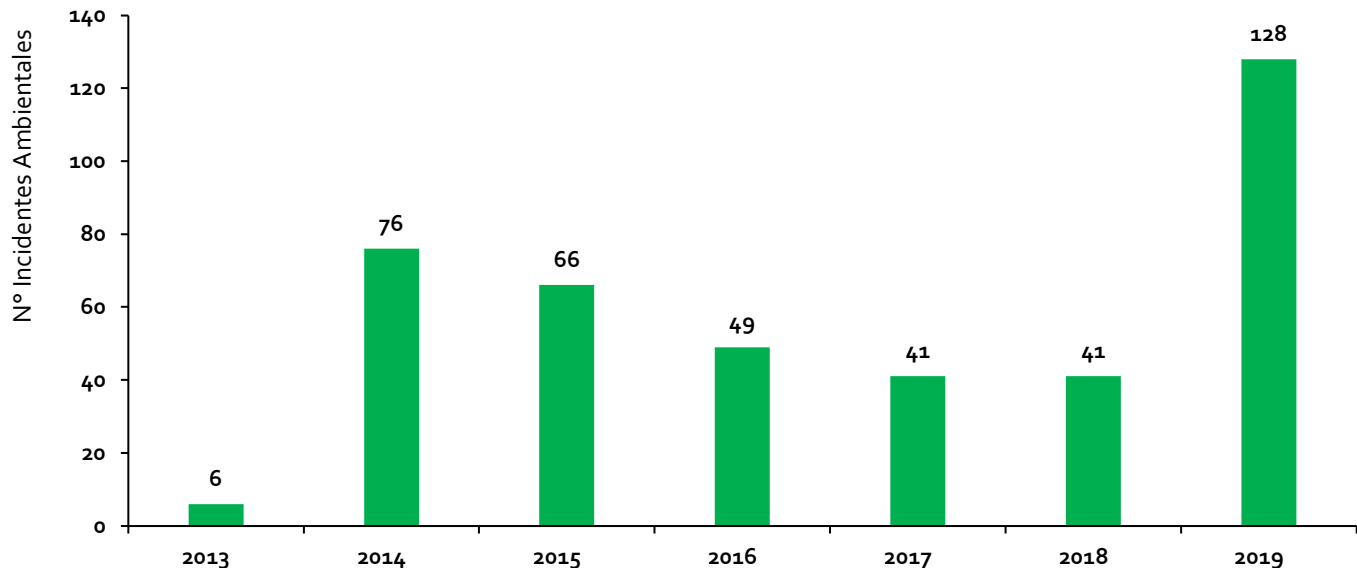
# REPORTE DE INCIDENTES AMBIENTALES

# REPORTE DE INCIDENTES AMBIENTALES



EVOLUCIÓN MENSUAL

## Red Vial N° 5 - Tramo Ancón-Huacho-Pativilca

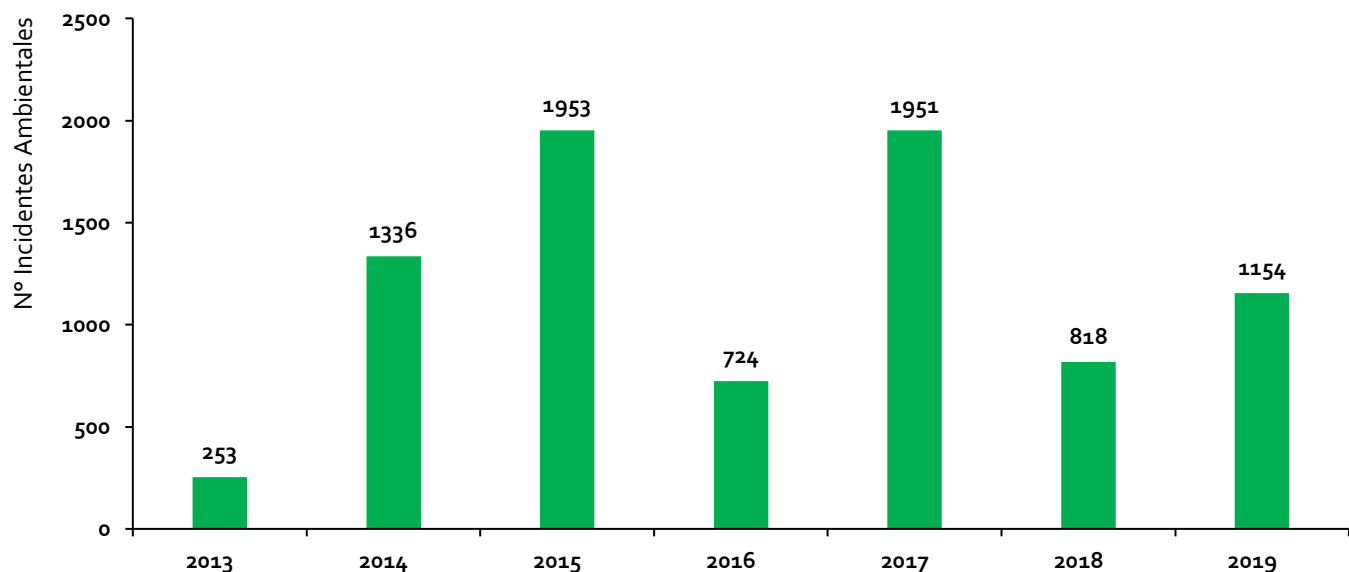


Fuente: Concesionario

Datos: Desde Homologación de Formatos (Sep-2013) a Diciembre 2019

Elaboración: Supervisión Estadística Financiera - GSF

## IIRSA Norte: Paíta-Yurimaguas



Fuente: Concesionario

Datos: Desde Homologación de Formatos (Sep-2013) a Diciembre 2019

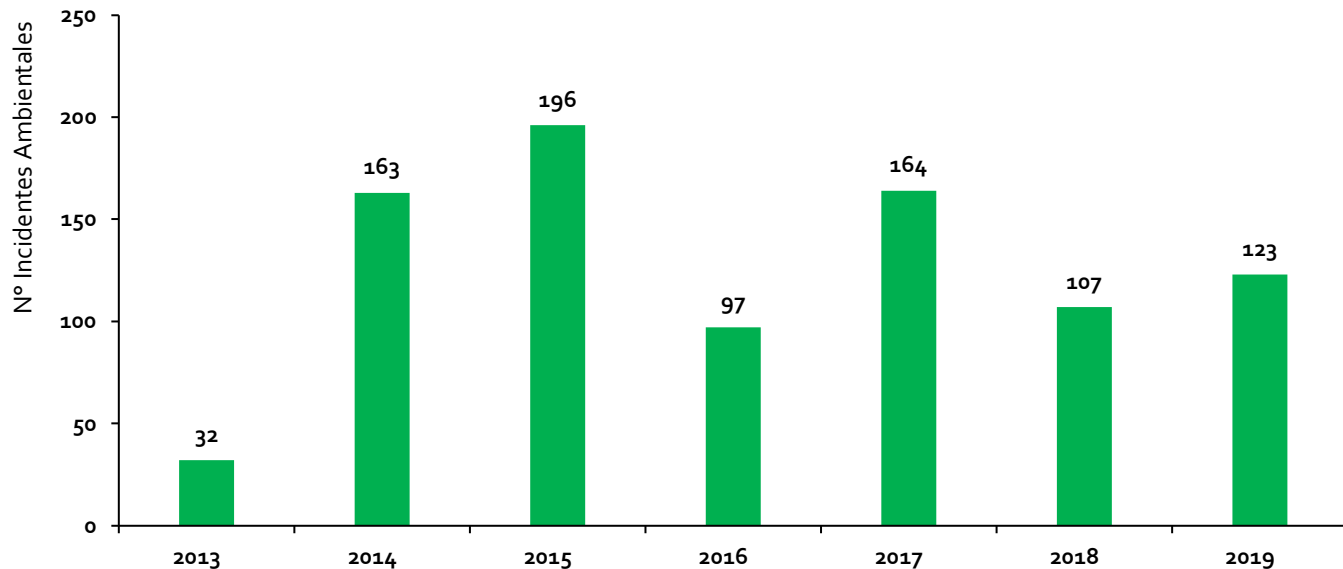
Elaboración: Supervisión Estadística Financiera - GSF

# REPORTE DE INCIDENTES AMBIENTALES



EVOLUCIÓN MENSUAL

## IIRSA Sur, Tramo 1: Marcona - Urcos

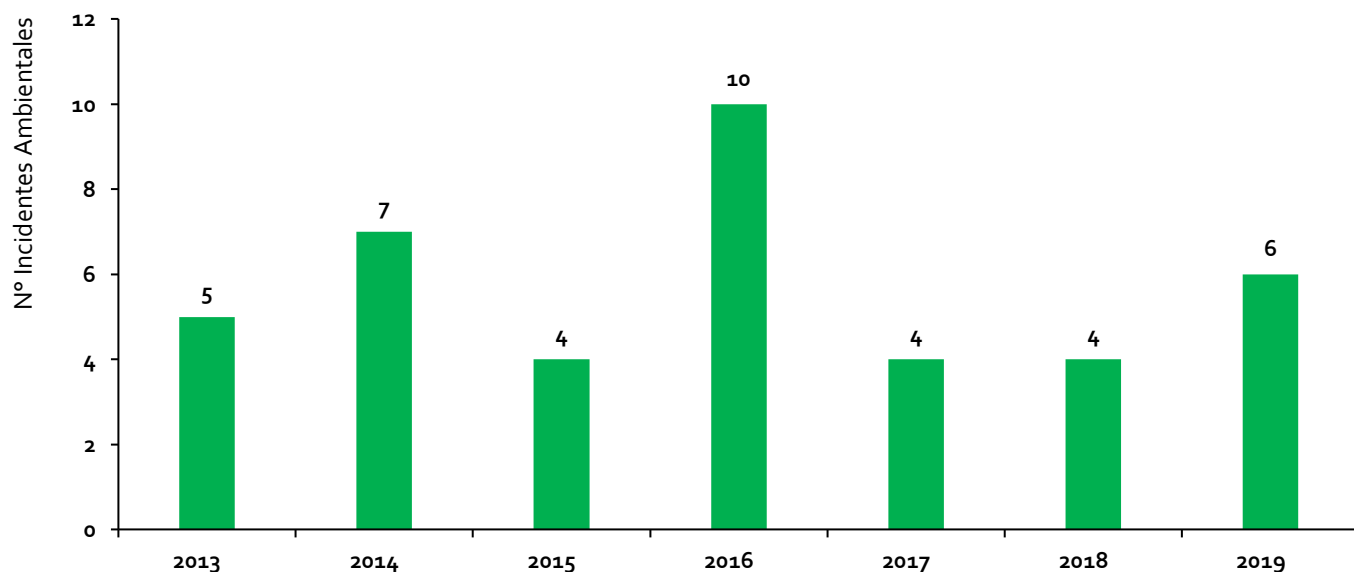


Fuente: Concesionario

Datos: Desde Homologación de Formatos (Sep-2013) a Diciembre 2019

Elaboración: Supervisión Estadística Financiera - GSF

## IIRSA Sur, Tramo 5: Ilo, Matarani - Azángaro



Fuente: Concesionario

Datos: Desde Homologación de Formatos (Sep-2013) a Diciembre 2019

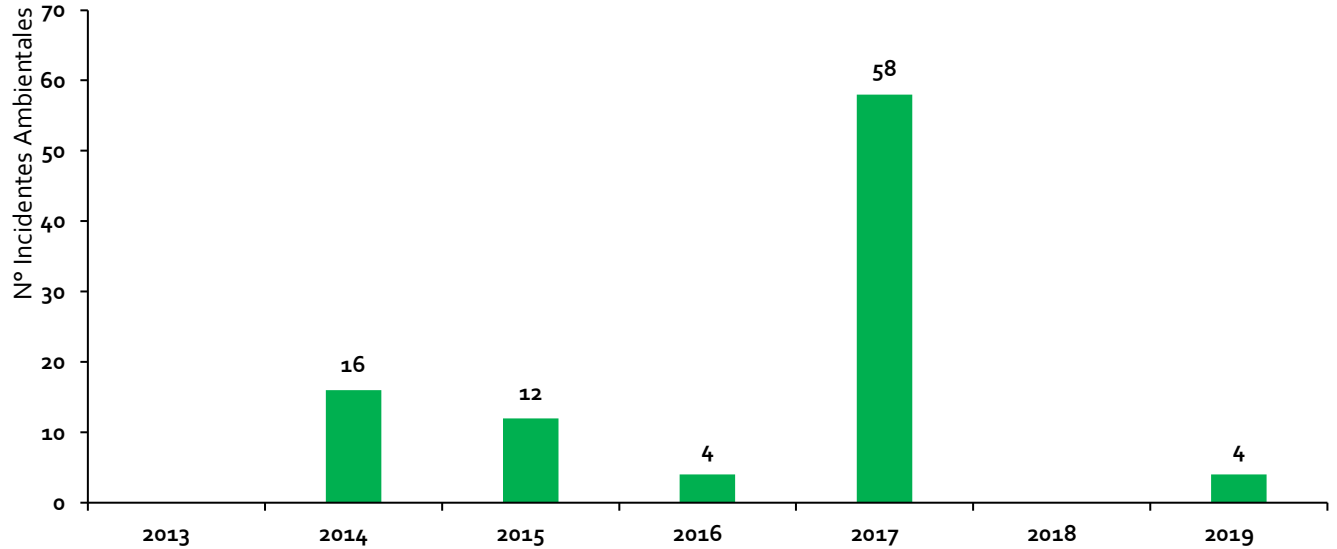
Elaboración: Supervisión Estadística Financiera - GSF

# REPORTE DE INCIDENTES AMBIENTALES



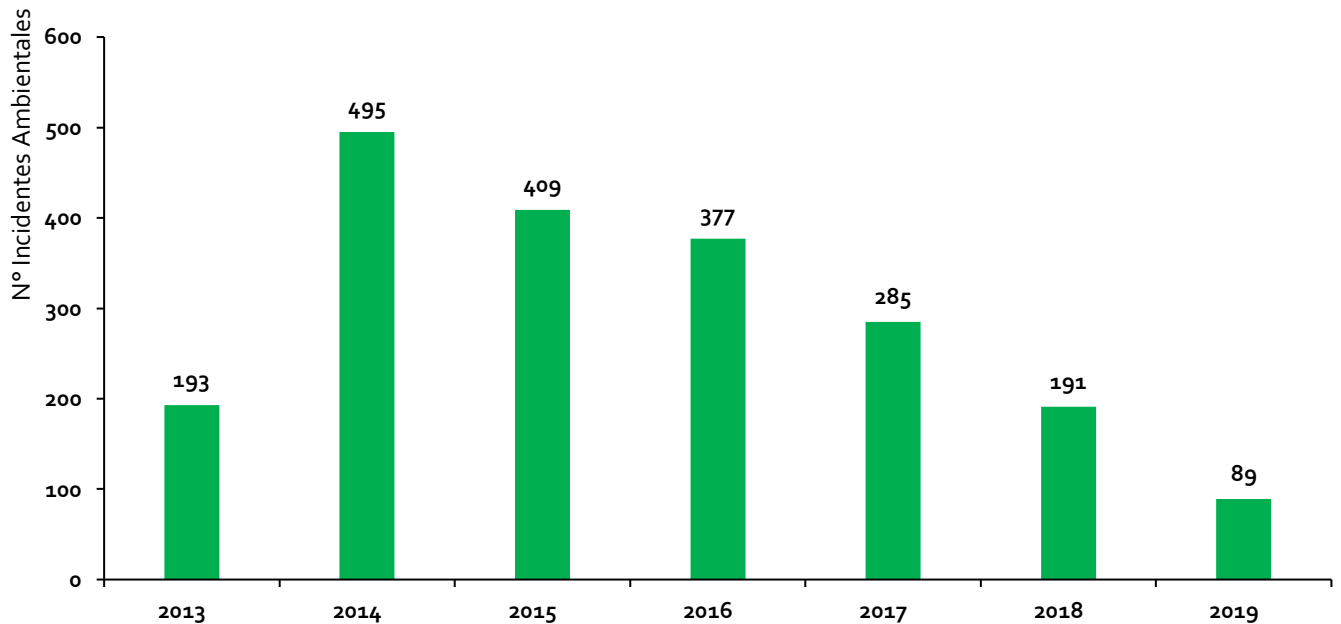
EVOLUCIÓN MENSUAL

## ● Autopista del Sol - Trujillo-Sullana



Fuente: Concesionario  
Datos: Desde Homologación de Formatos (Nov-2013) a Diciembre 2019  
Elaboración: Supervisión Estadística Financiera - GSF

## ● IIRSA Sur, Tramo 4: Azángaro-Inambari



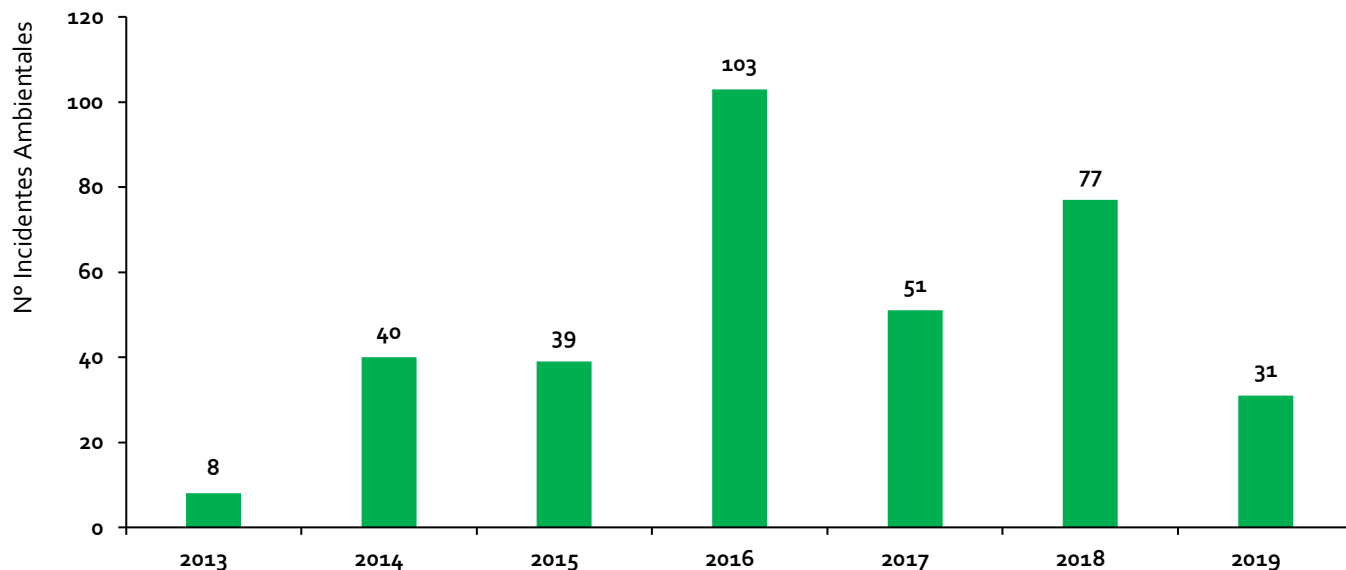
Fuente: Concesionario  
Datos: Desde Homologación de Formatos (Sep-2013) a Diciembre 2019  
Elaboración: Supervisión Estadística Financiera - GSF

# REPORTE DE INCIDENTES AMBIENTALES



EVOLUCIÓN MENSUAL

## ● IIRSA Sur, Tramo 3: Inambari-Iñapari

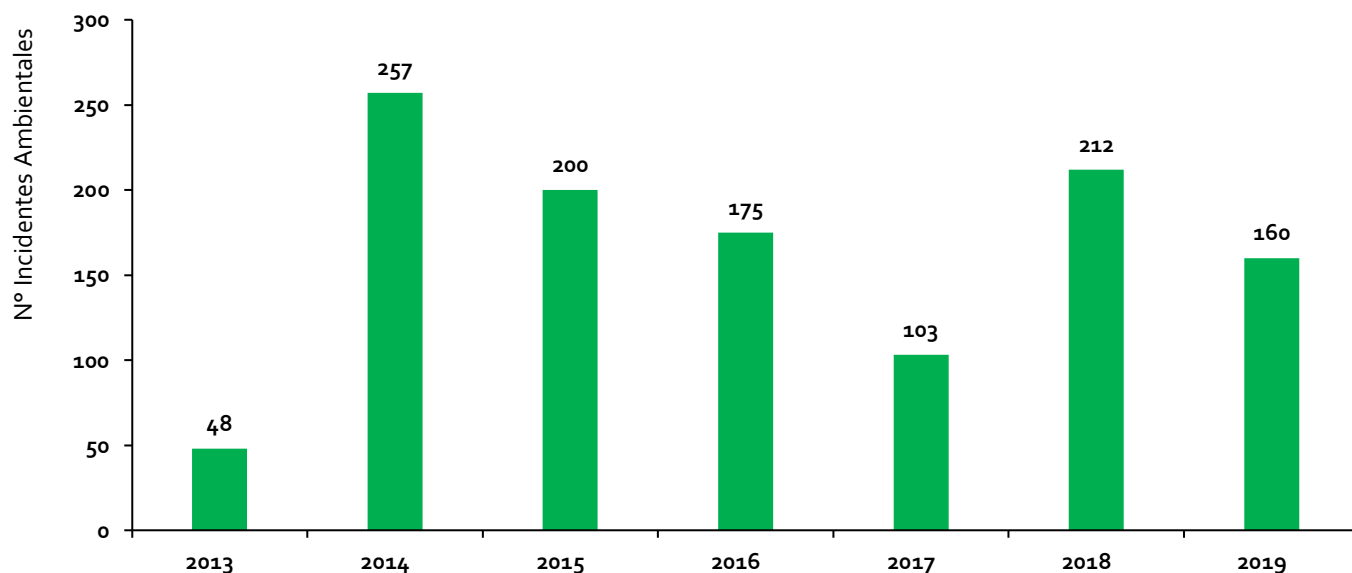


Fuente: Concesionario

Datos: Desde Homologación de Formatos (Ago-2013) a Diciembre 2019

Elaboración: Supervisión Estadística Financiera - GSF

## ● IIRSA Sur, Tramo 2 : Urcos-Inambari



Fuente: Concesionario

Datos: Desde Homologación de Formatos (Ago-2013) a Diciembre 2019

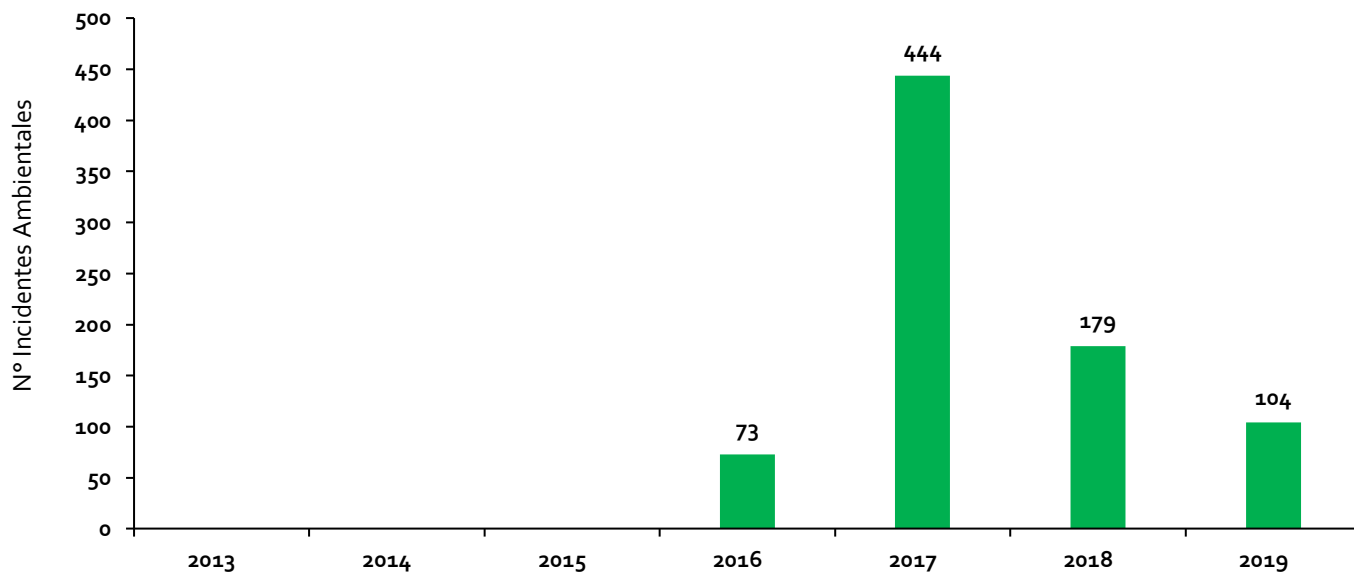
Elaboración: Supervisión Estadística Financiera - GSF

# REPORTE DE INCIDENTES AMBIENTALES



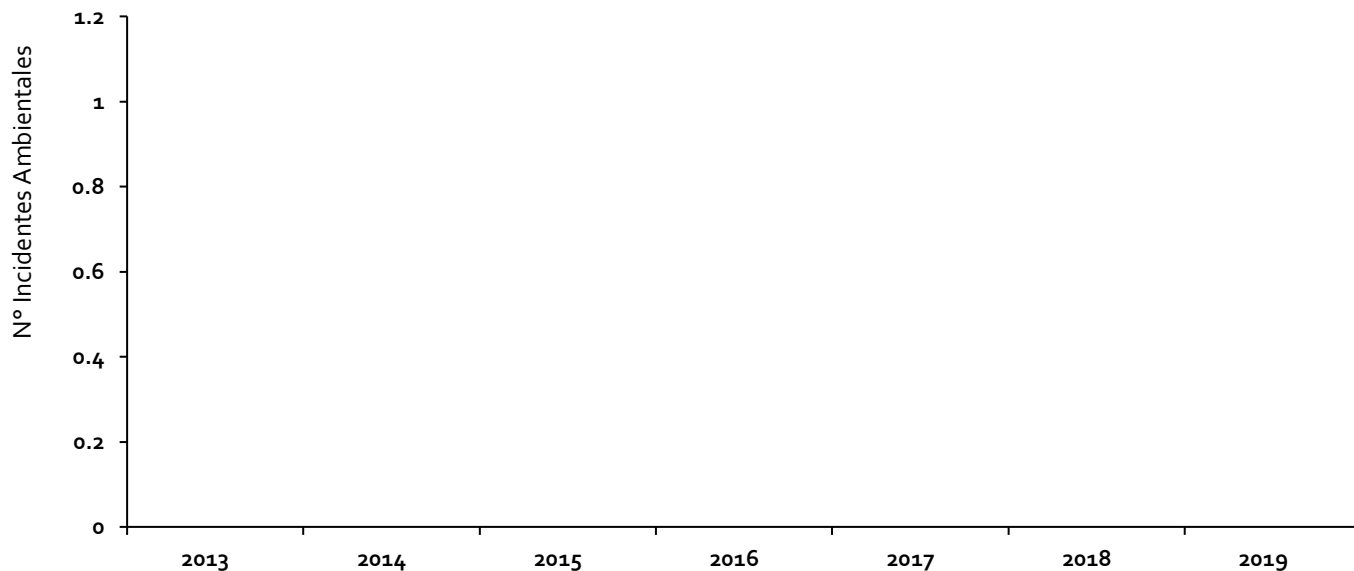
EVOLUCIÓN MENSUAL

## IIRSA Centro – Tramo 2



Fuente: Concesionario  
Datos: Desde Homologación de Formatos (Sep-2013) a Diciembre 2019  
Elaboración: Supervisión Estadística Financiera - GSF

## Tramo Vial Desvío Quilca - La Concordia



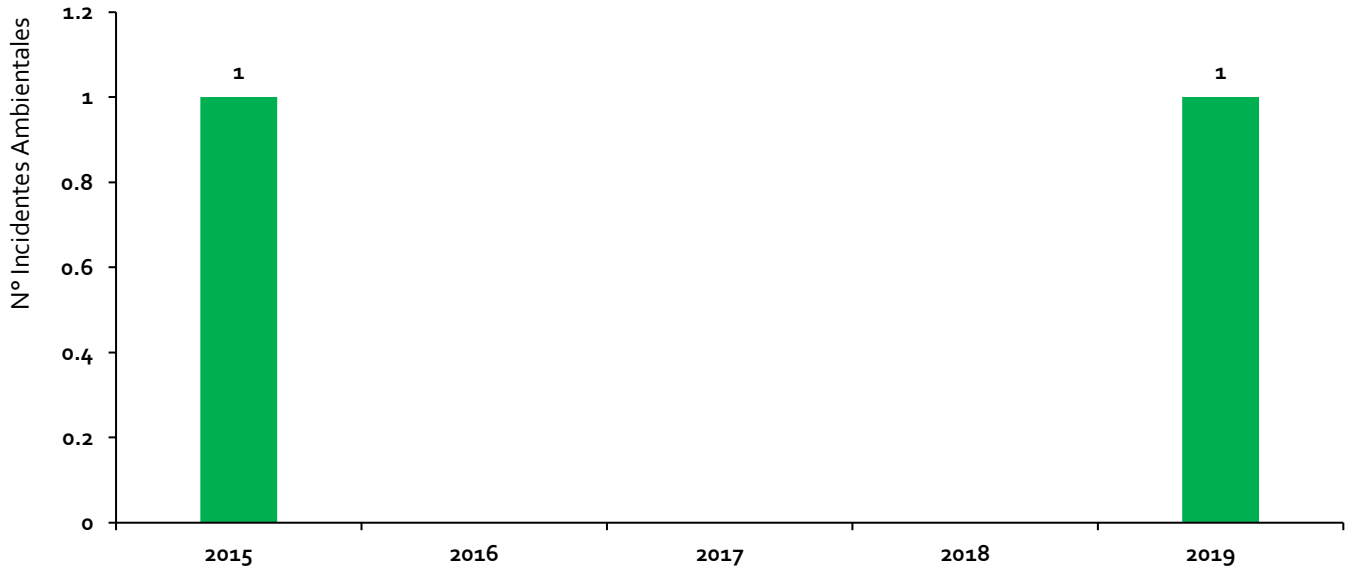
Fuente: Concesionario  
Datos: Desde Homologación de Formatos (Sep-2013) a Diciembre 2019  
Elaboración: Supervisión Estadística Financiera - GSF

# REPORTE DE INCIDENTES AMBIENTALES



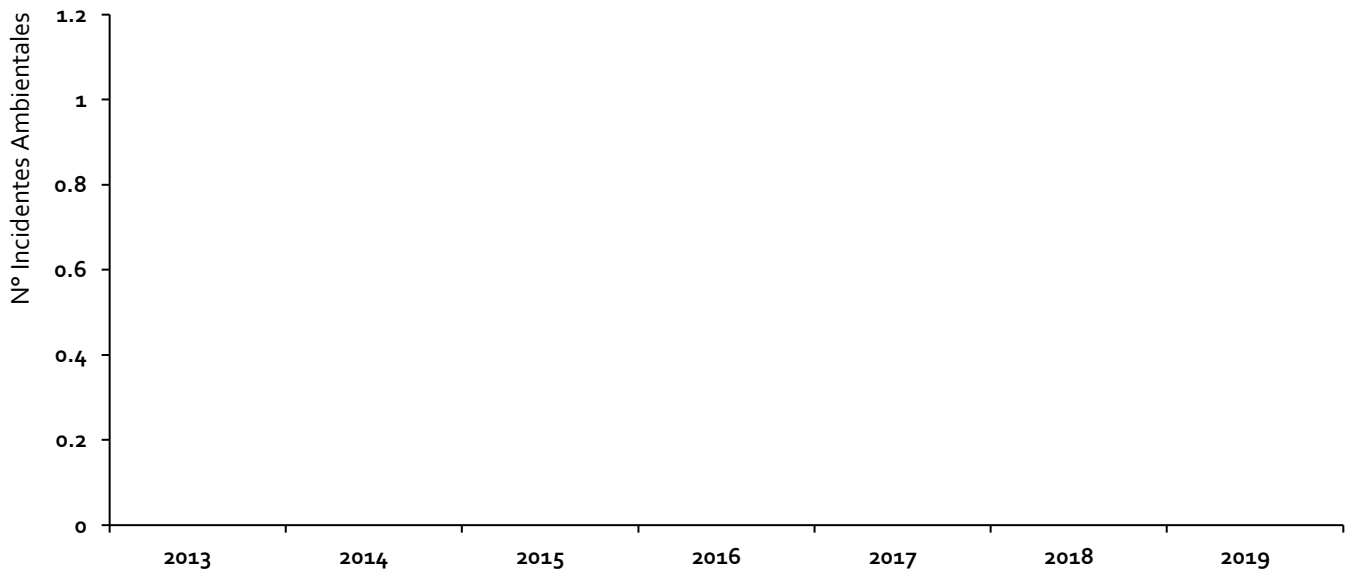
EVOLUCIÓN MENSUAL

## ● Longitudinal de la Sierra Tramo 2



Fuente: Concesionario  
Datos: Desde Homologación de Formatos (Sep-2013) a Diciembre 2019  
Elaboración: Supervisión Estadística Financiera - GSF

## ● Red Vial Nº 4 - Pativilca - Puerto Salaverry



Fuente: Concesionario  
Datos: Desde Homologación de Formatos (Sep-2013) a Diciembre 2019  
Elaboración: Supervisión Estadística Financiera - GSF

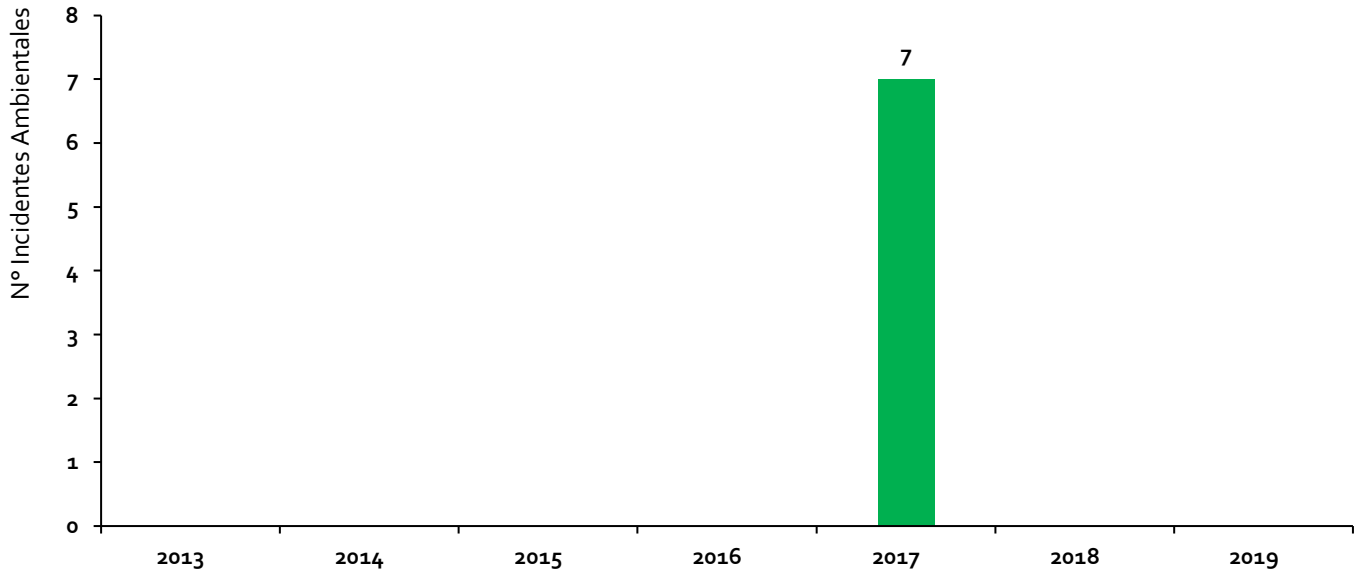


# REPORTE DE INCIDENTES AMBIENTALES



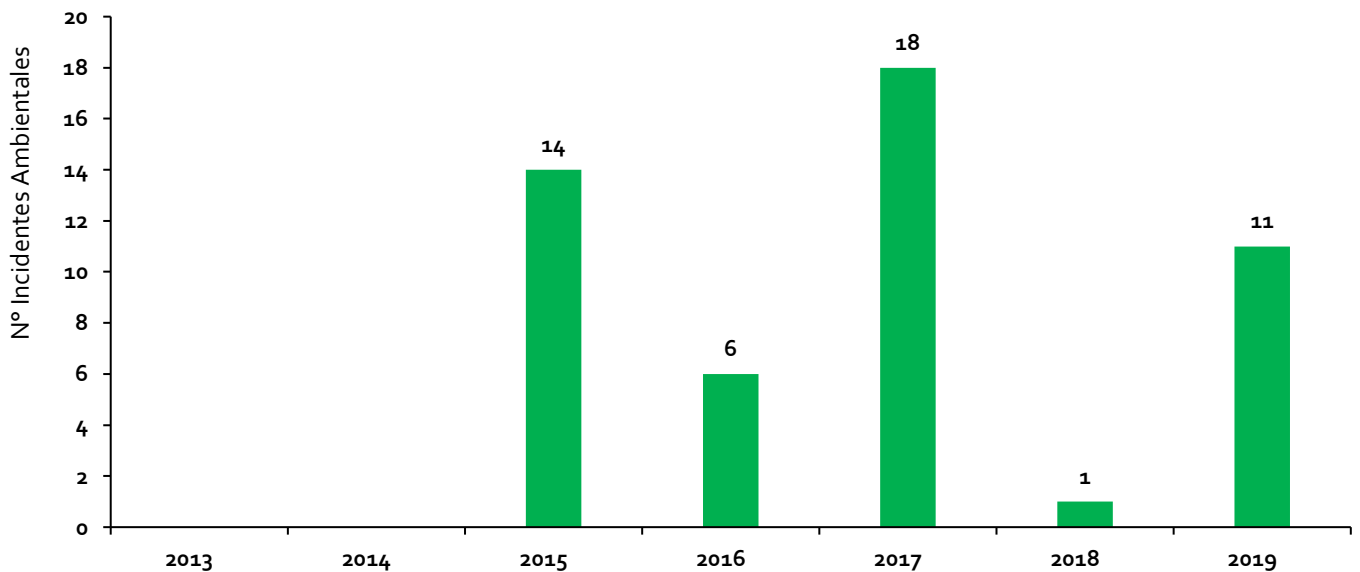
EVOLUCIÓN MENSUAL

## Red Vial N° 6 - Pucusana-Cerro Azul-Ica



Fuente: Concesionario  
Datos: Desde Homologación de Formatos (Sep-2013) a Diciembre 2019  
Elaboración: Supervisión Estadística Financiera - GSF

## Buenos Aires-Canchaque



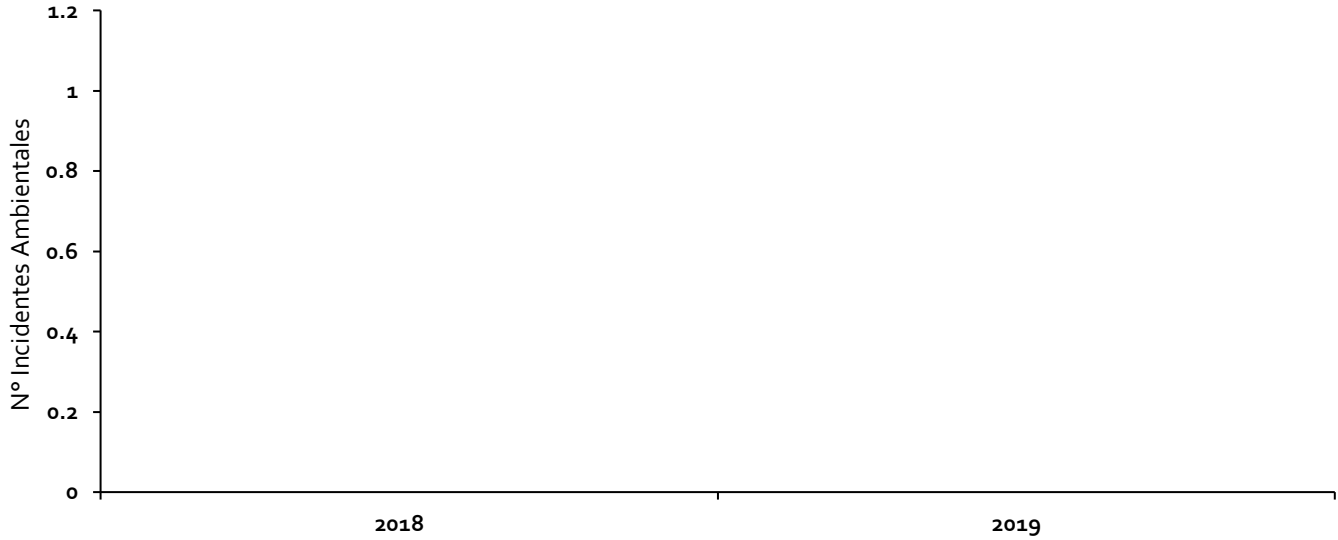
Fuente: Concesionario  
Datos: Desde Homologación de Formatos (Sep-2013) a Diciembre 2019  
Elaboración: Supervisión Estadística Financiera - GSF

# REPORTE DE INCIDENTES AMBIENTALES



## ● Tramo Vial - Ovalo Chancay - Huaral - Acos

EVOLUCIÓN MENSUAL



Fuente: Concesionario

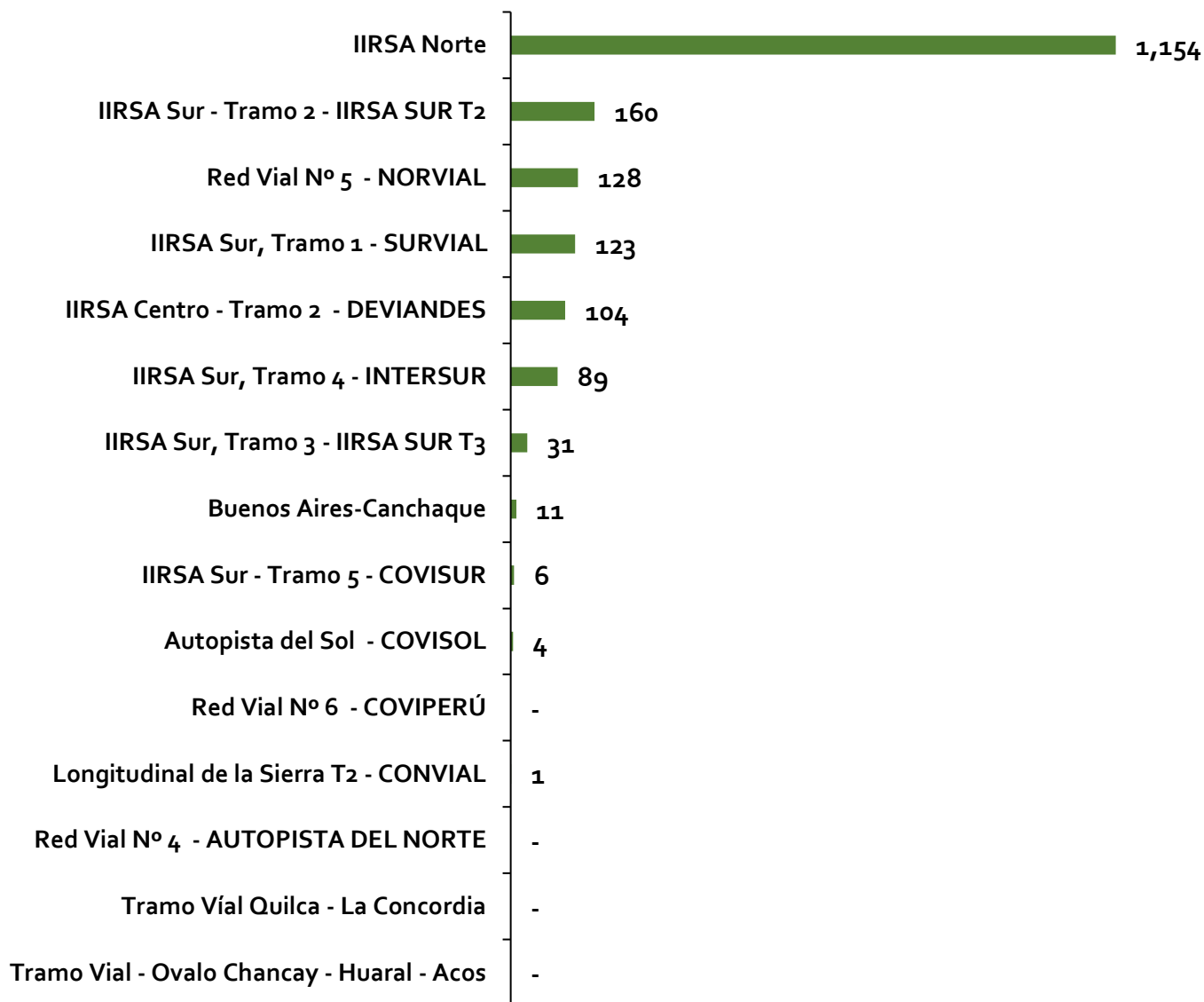
Datos: Desde Marzo 2018 a Diciembre 2019

Elaboración: Supervisión Estadística Financiera - GSF

# REPORTE DE INCIDENTES AMBIENTALES



## Ranking de Concesiones\* N° Incidentes Ambientales Acumulado de Enero – Diciembre 2019



N° de Incidentes Ambientales

\* Concesión Tramo V Tramo Vial: Mocupe – Oyotún actualmente no se encuentra en operación



# CARRETERAS