



REPORTE ESTADÍSTICO

(Bimestral)

Gerencia de Supervisión y Fiscalización

JEFATURA DE CONTRATOS DE LA RED VIAL

Febrero 2020

Lima - Perú



CARRETERAS

Presentación

El OSITRAN, en ejercicio de su función supervisora contemplada en los artículos 11, 13 y 26 del Reglamento General de Supervisión, aprobado por Resolución de Consejo Directivo N° 024-2011-CD-OSITRAN, ha dispuesto, en septiembre 2013, que todas las entidades concesionarias bajo su ámbito declaren la información estadística de las operaciones, explotación y/o recaudación conforme a un conjunto de formatos digitales estandarizados al correo electrónico declaración.estadística@ositran.gob.pe; siendo éste un mecanismo adoptado por el Supervisor para organizar y administrar la información estadística, contar con una base de datos homogénea y única, entre otros beneficios.

En ese sentido, se presenta el **Reporte Estadístico al mes de Febrero 2020**, con la finalidad de mostrar a través de diversos cuadros y gráficos la evolución de los principales datos estadísticos de la explotación de la infraestructura de transporte uso público de las concesiones de carreteras bajo ámbito de OSITRAN, con el propósito de aportar al análisis del sistema de concesiones viales del país.

Febrero 2020

Jefatura de Contratos de la Red Vial

Documento preparado por
Supervisor Estadístico Financiero
Apoyo Practicante formado en el XVII CEU en
Regulación de Infraestructura de Transporte de Uso Público - 2020

Contenido

Presentación	Pág. 3
Rol de Supervisión y Fiscalización de OSITRAN	Pág. 5
Concesiones viales bajo ámbito de OSITRAN	Pág. 6
Indicadores Operativos y Comerciales	
1. Tráfico Vehicular	Pág. 7
2. Recaudación	Pág. 33
3. Reporte de Accidentes de Tránsito	Pág. 58
4. Reporte de Llamadas de Emergencia	Pág. 67
5. Reporte de Reclamos	Pág. 76
6. Reporte de Auxilio Mecánico y Remolque de Grúa	Pág. 86
7. Control de Asistencia Médica	Pág. 96
8. Reporte de Incidentes Ambientales	Pág. 102

Rol de Supervisión y Fiscalización de OSITRAN

Función Supervisora

La función supervisora permite al OSITRAN verificar el cumplimiento de las obligaciones legales, contractuales o técnicas por parte de las Entidades Prestadoras y demás empresas o personas que realizan actividades sujetas a su competencia, procurando que éstas brinden servicios adecuados a los USUARIOS. Asimismo, la función supervisora permite verificar el cumplimiento de cualquier mandato o Resolución emitida por el propio OSITRAN o de cualquier otra obligación que se encuentre a cargo de dicha entidad o actividad supervisadas.

Art. 21 del Reglamento General de OSITRAN

Funciones Fiscalizadora y Sancionadora

El OSITRAN fiscaliza e impone sanciones y medidas correctivas a las Entidades Prestadoras por el incumplimiento de las normas, disposiciones y/o regulaciones establecidas por el OSITRAN y de las obligaciones contenidas en los contratos de concesión respectivos.

Art.32 del Reglamento General de OSITRAN

Concesiones viales bajo ámbito de OSITRAN

INFRAESTRUCTURA CONCESIONADA		Fecha de inicio de la Concesión	Plazo de la Concesión	ENTIDADES PRESTADORA	
Cód.Infr				Cód.EEPP	
RV5	Red Vial N° 5: Tramo Ancón-Huacho-Pativilca	ene-03	25 años	NOR	NORVIAL S.A.
RV6	Red Vial 6: Tramo Vial Puente Pucusana - Cerro Azul - Ica	sep-05	30 años	CVP	CONCESIONARIA VIAL DEL PERÚ S.A.
INO	Eje Multimodal del Amazonas Norte: Tramo Yurimaguas - Tarapoto - Rioja - Corral Quemado - Olmos - Piura - Paita	jun-05	25 años	ISN	CONCESIONARIA IIRSA NORTE S.A.
IS2	Corredor Vial Interoceánico Sur Perú -Brasil, Tramo 2 : Urcos-Inambari	ago-05	25 años	IT2	CONCESIONARIA INTEROCEANICA SUR - TRAMO 2 S.A.
IS3	Corredor Vial Interoceánico Sur Perú -Brasil, Tramo 3: Inambari-Iñapari	ago-05	25 años	IT3	CONCESIONARIA INTEROCEANICA SUR - TRAMO 3 S.A.
IS4	Corredor Vial Interoceánico Sur Perú -Brasil, Tramo 4: Azángaro-Inambari	ago-05	25 años	ITS	INTERSUR CONCESIONES S.A.
BAC	Empalme 1B - Buenos Aires - Canchaque	feb-07	15 años	CAN	CONCESIÓN CANCHAQUE S.A.C
IS1	Corredor Vial Interoceánico Sur Perú -Brasil, Tramo 1: Marcona - Urcos	oct-07	25 años	SUR	SURVIAL S.A.
IS5	Corredor Vial Interoceánico Sur Perú -Brasil, Tramo 5: Ilo, Matarani - Azangaro	oct-07	25 años	CVS	CONCESIONARIA VIAL DEL SUR S.A.
RV4	Red vial N° 4: Tramos viales Pativilca - Santa - Trujillo y Puerto Salaverry - Empalme Ro1N	feb-09	25 años	ADN	AUTOPISTA DEL NORTE S.A.C.
CHA	Tramo Vial - Ovalo Chancay - Huaral - Acos	feb-09	15 años	CCA	CONSORCIO CONCESIÓN CHANCAY - ACOS S.A.
MCO	Tramo Vial - Nuevo Mocupe - Cayaltí - Oyotún	abr-09	15 años	OBR	OBRAINSA CONCESIÓN VALLE DEL ZAÑA S.A.
ASO	Autopista del Sol, Tramo Trujillo-Sullana	ago-09	25 años	COV	CONCESIONARIA VIAL DEL SOL S.A.
IC2	IIRSA Centro, Tramo 2: Puente Ricardo Palma - La Oroya - Huancayo - Dv Cerro de Pasco	sep-10	25 años	DEV	DESARROLLO VIAL DE LOS ANDES S.A.C.
DAM	Tramo Vial Desvío Quilca - Desvío Arequipa (Repartición) - Desvío Matarani - Desvío Moquegua - Desvío Ilo - Tacna - La Concordia	ene-13	25 años	CVC	CONCESIONARIA PERUANA DE VÍAS - COVINCA S.A.
LS2	Longitudinal de la Sierra Tramo 2: Ciudad de Dios-Cajamarca-Chiple, Cajamarca-Trujillo y Dv. Chilete-Emp. PE-3N1	may-14	25 años	CSN	CONCESIONARIA VIAL SIERRA NORTE S.A.

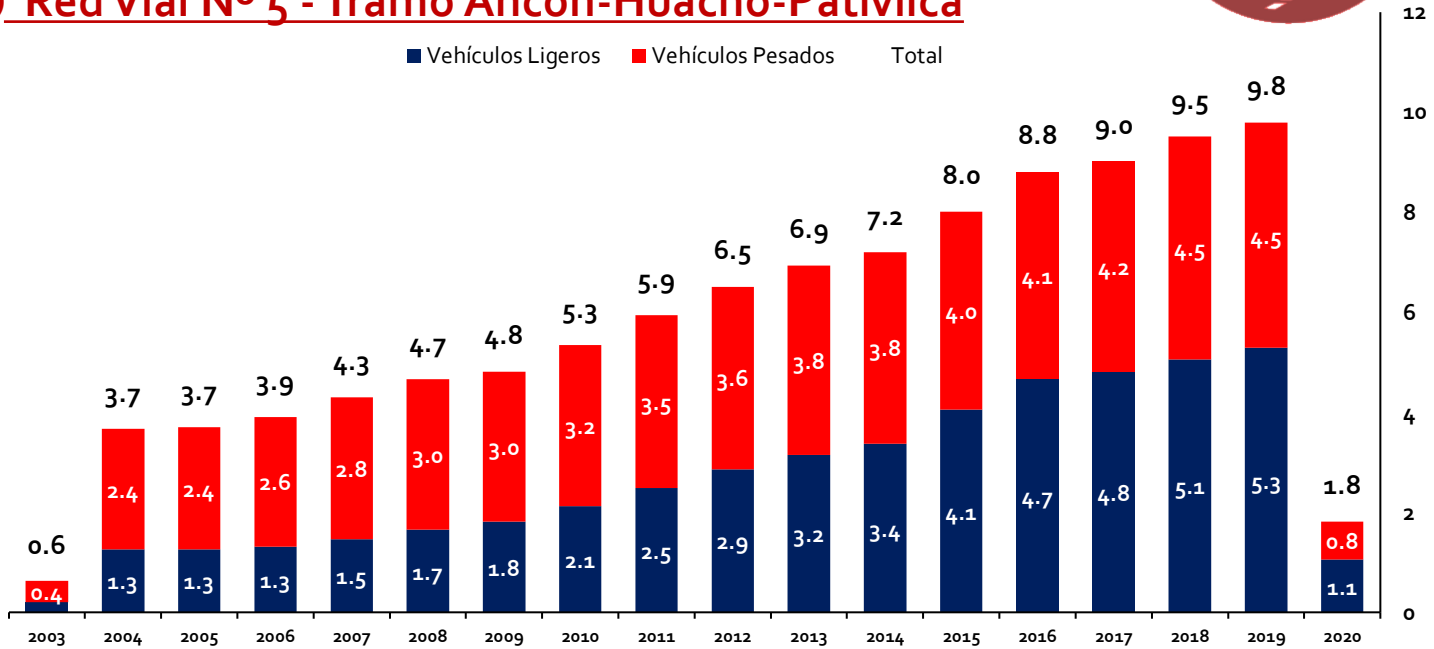
1

TRÁFICO VEHICULAR

TRÁFICO VEHICULAR



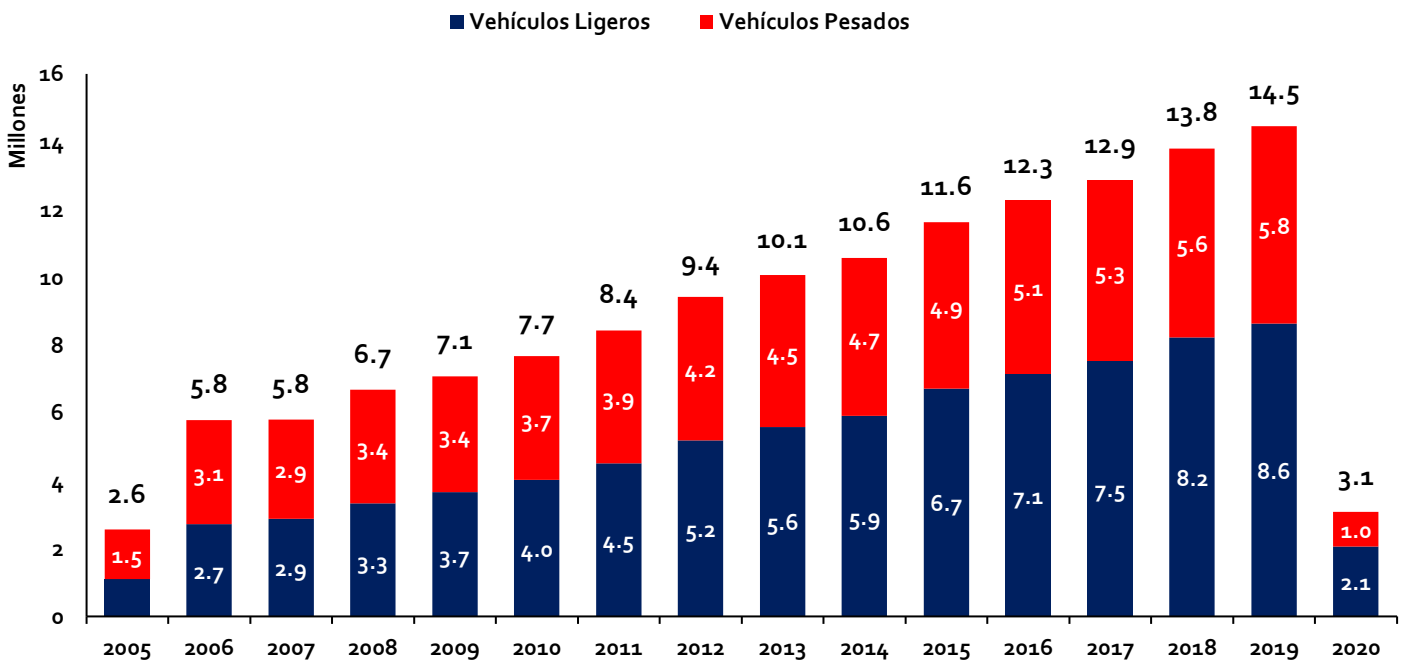
Red Vial N° 5 - Tramo Ancón-Huacho-Pativilca



Fuente: Concesionario
 Datos: Noviembre 2003 a Febrero 2020
 Elaboración: Supervisión Estadística Financiera - GSF

EVOLUCIÓN ANUAL

Red Vial N° 6 - Pucusana-Cerro Azul-Ica

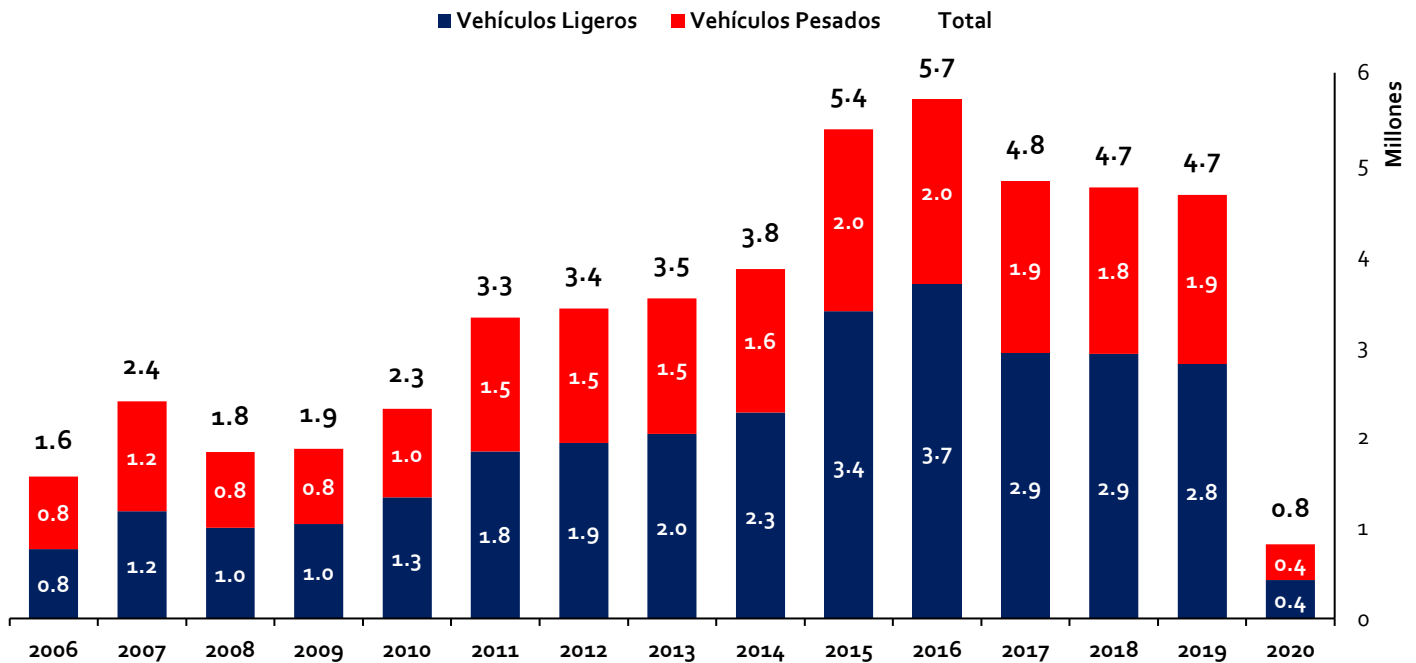


Fuente: Concesionario
 Datos: Septiembre 2005 a Febrero 2020
 Elaboración: Supervisión Estadística Financiera - GSF

TRÁFICO VEHICULAR



IIRSA Norte: Paita-Yurimaguas

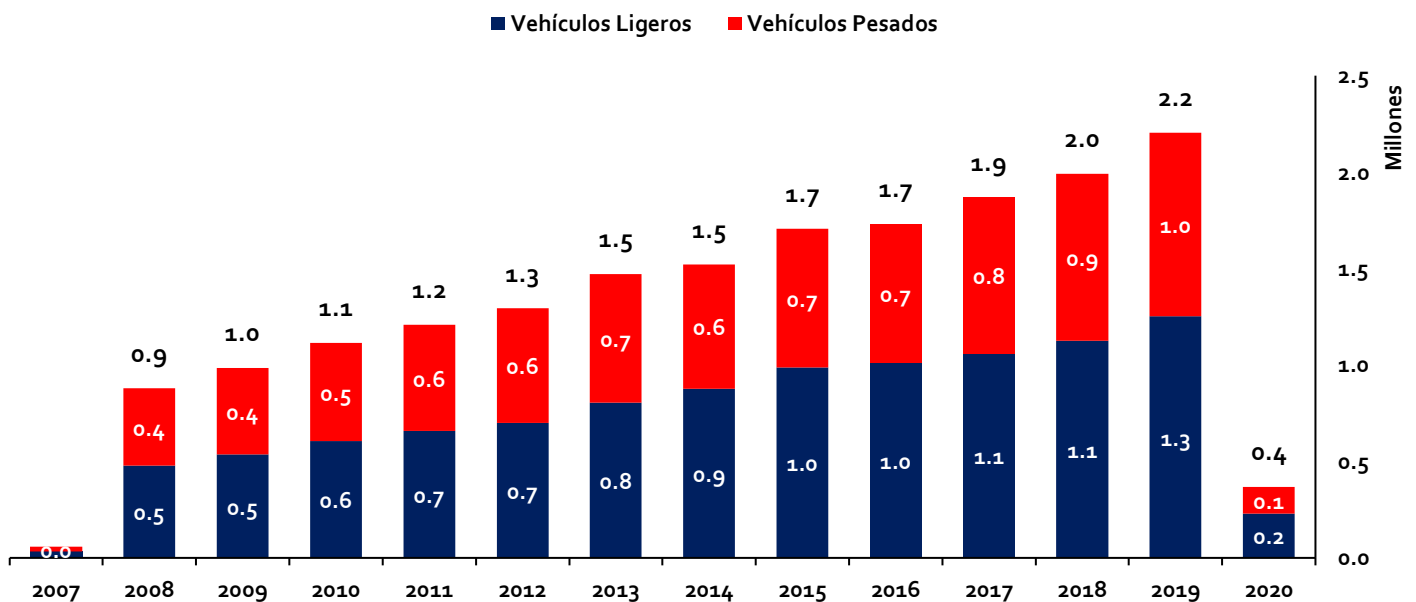


Fuente: Concesionario

Datos: Abril 2006 a Febrero 2020

Elaboración: Supervisión Estadística Financiera - GSF

IIRSA Sur, Tramo 1: Marcona - Urcos



Fuente: Concesionario

Datos: Diciembre 2007 a Febrero 2020

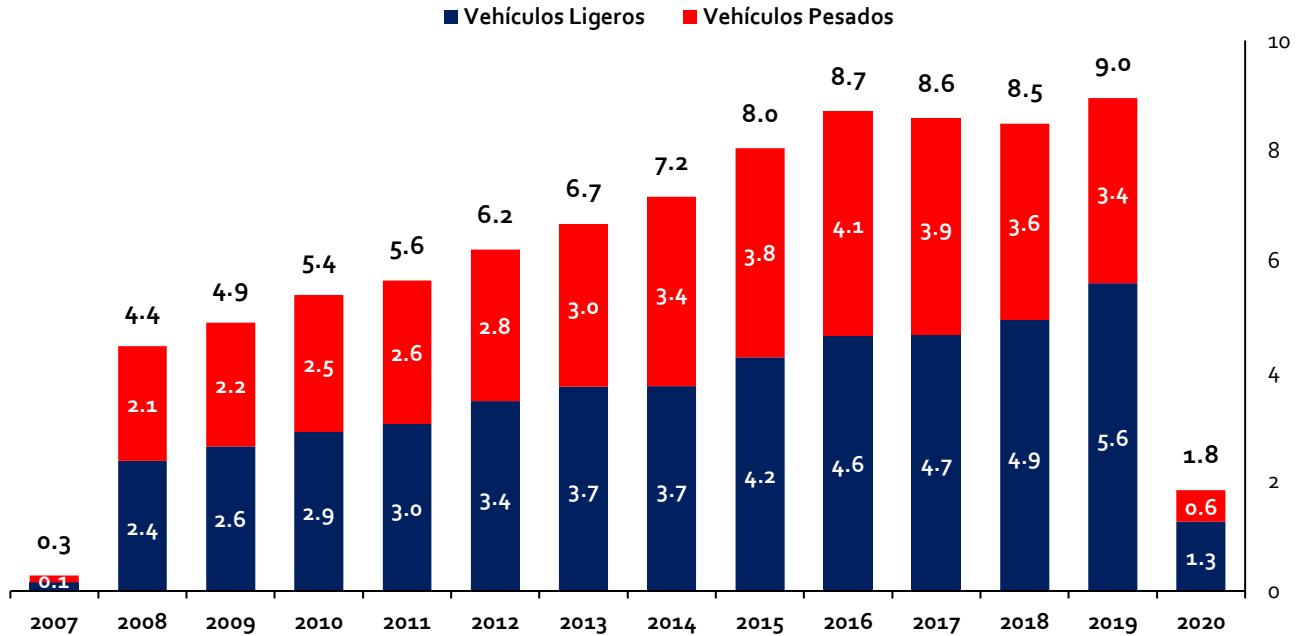
Elaboración: Supervisión Estadística Financiera - GSF

EVOLUCIÓN ANUAL

TRÁFICO VEHICULAR

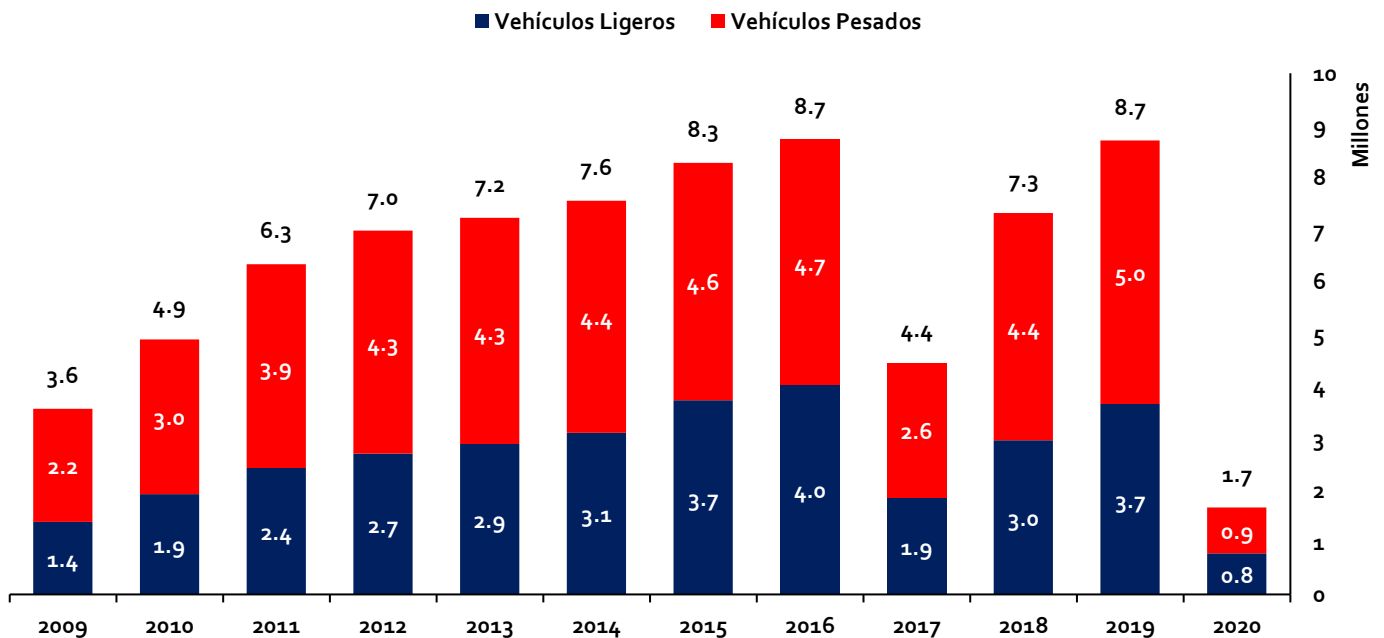


IIRSA Sur, Tramo 5: Ilo, Matarani - Azángaro



Fuente: Concesionario
 Datos: Diciembre 2007 a Febrero 2020
 Elaboración: Supervisión Estadística Financiera - GSF

Red Vial N° 4 - Pativilca - Puerto Salaverry



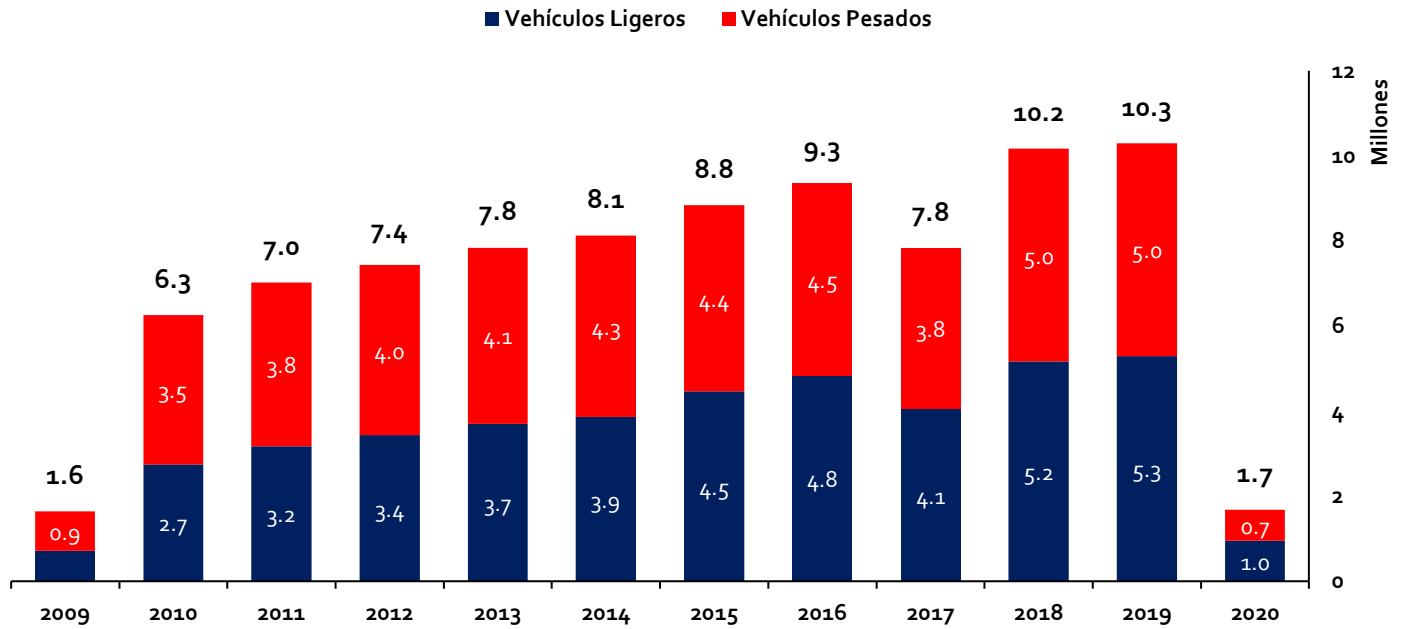
Fuente: Concesionario
 Datos: Marzo 2009 a Febrero 2020
 Elaboración: Supervisión Estadística Financiera - GSF

EVOLUCIÓN ANUAL

TRÁFICO VEHICULAR

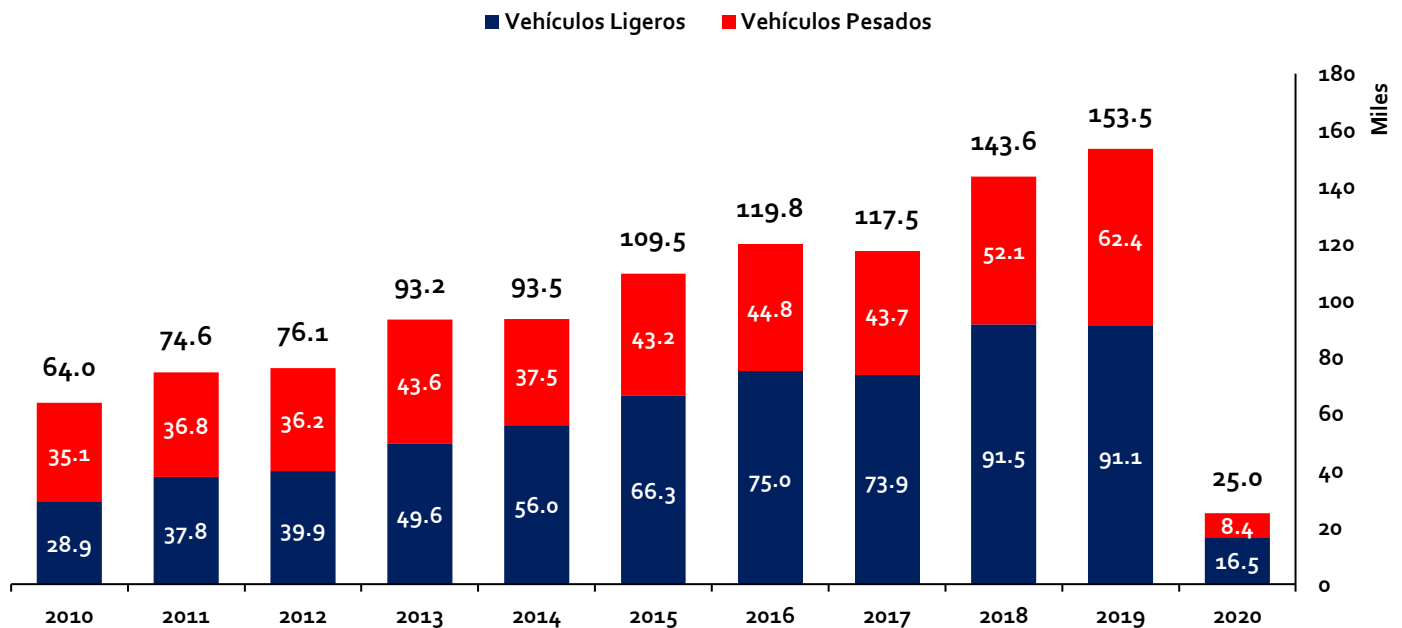


Autopista del Sol - Trujillo-Sullana



Fuente: Concesionario
 Datos: Septiembre 2009 a Febrero 2020
 Elaboración: Supervisión Estadística Financiera - GSF

Buenos Aires-Canchaque



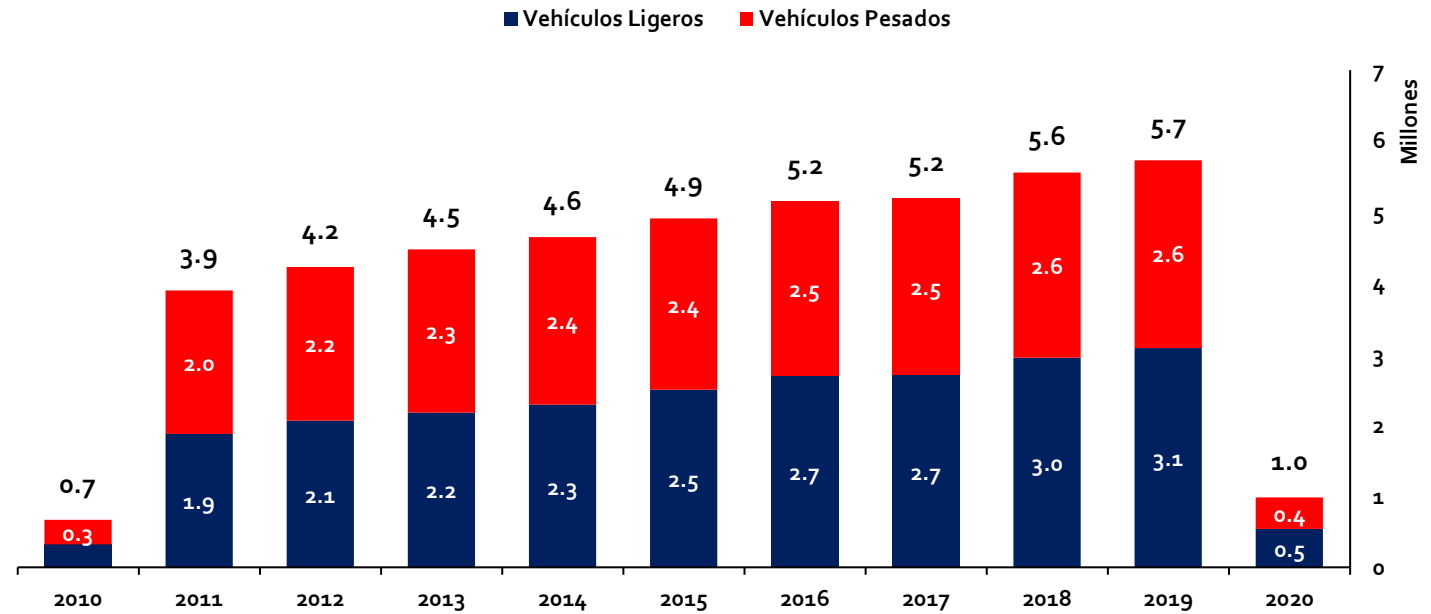
Fuente: Concesionario
 Datos: Marzo 2010 a Febrero 2020
 Elaboración: Supervisión Estadística Financiera - GSF

EVOLUCIÓN ANUAL

TRÁFICO VEHICULAR



IIRSA Centro - Tramo 2

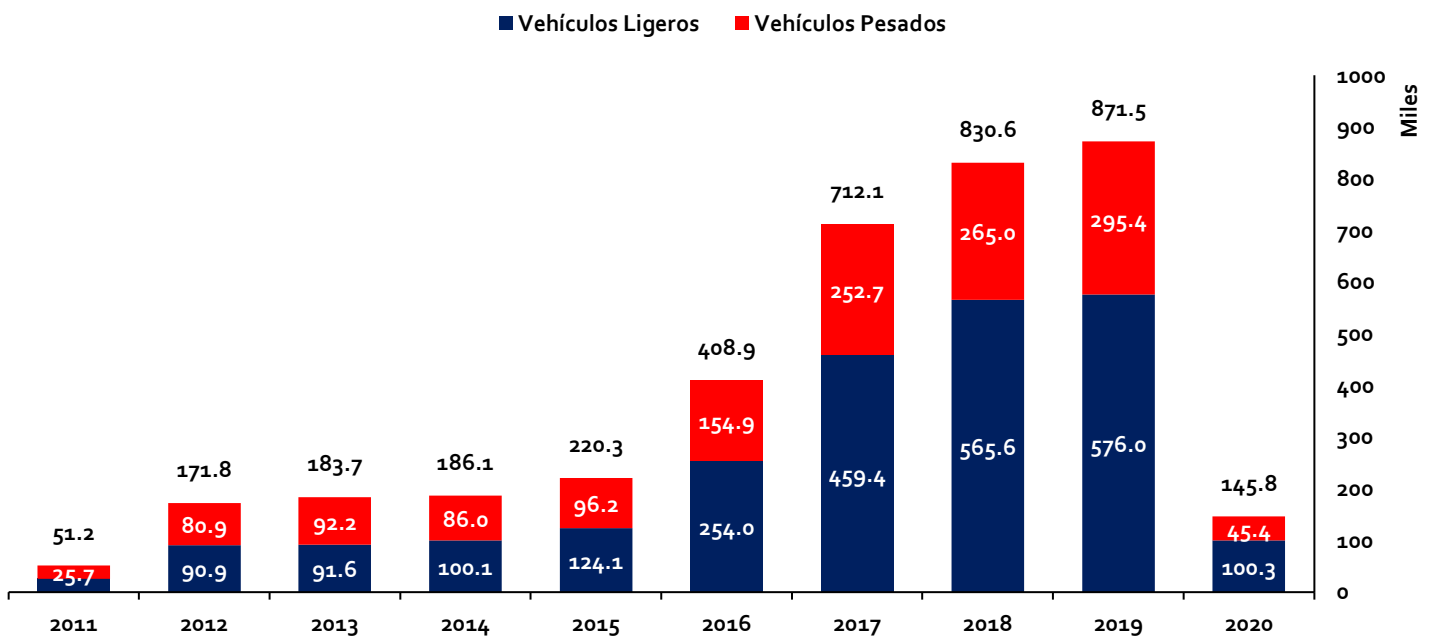


Fuente: Concesionario

Datos: Diciembre 2010 a Febrero 2020

Elaboración: Supervisión Estadística Financiera - GSF

IIRSA Sur, Tramo 4: Azángaro-Inambari



Fuente: Concesionario

Datos: Diciembre 2011 a Febrero 2020

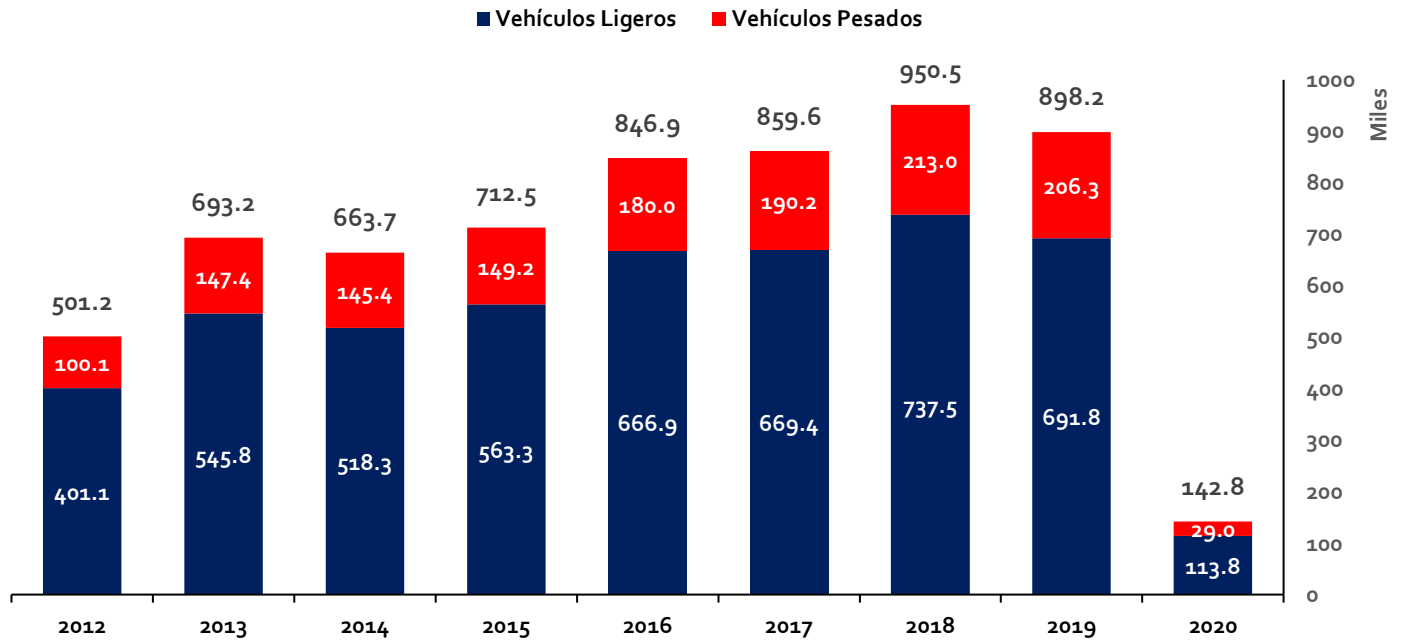
Elaboración: Supervisión Estadística Financiera - GSF

EVOLUCIÓN ANUAL

TRÁFICO VEHICULAR

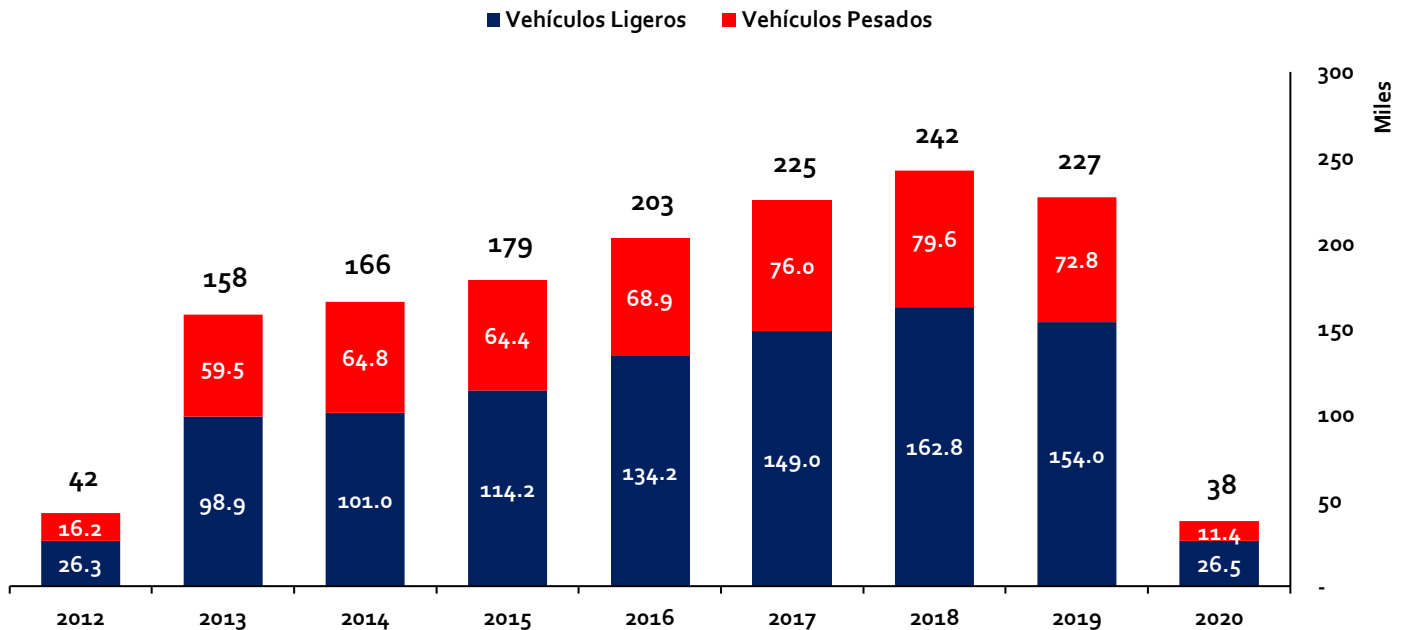


IIRSA Sur, Tramo 3: Inambari-Iñapari



Fuente: Concesionario
 Datos: Marzo 2012 a Febrero 2020
 Elaboración: Supervisión Estadística Financiera - GSF

IIRSA Sur, Tramo 2 : Urcos-Inambari



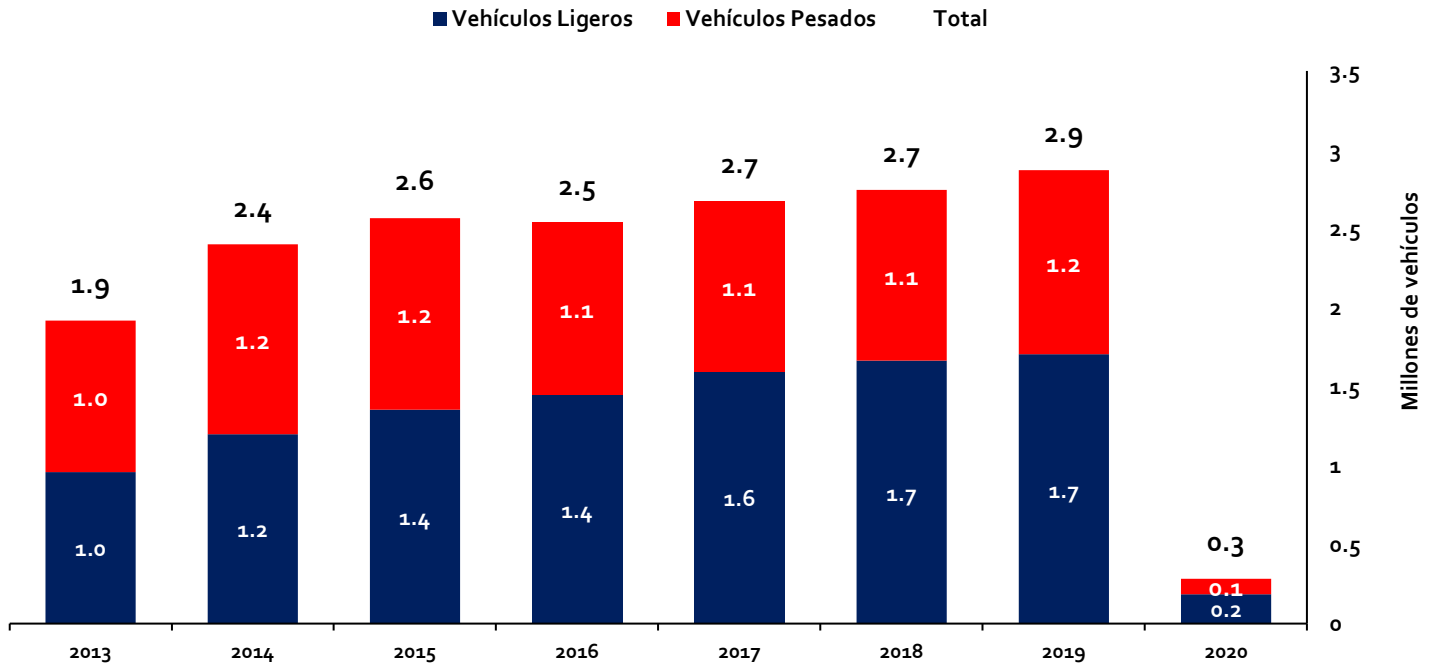
Fuente: Concesionario
 Datos: Septiembre 2012 a Febrero 2020
 Elaboración: Supervisión Estadística Financiera - GSF

EVOLUCIÓN ANUAL

TRÁFICO VEHICULAR



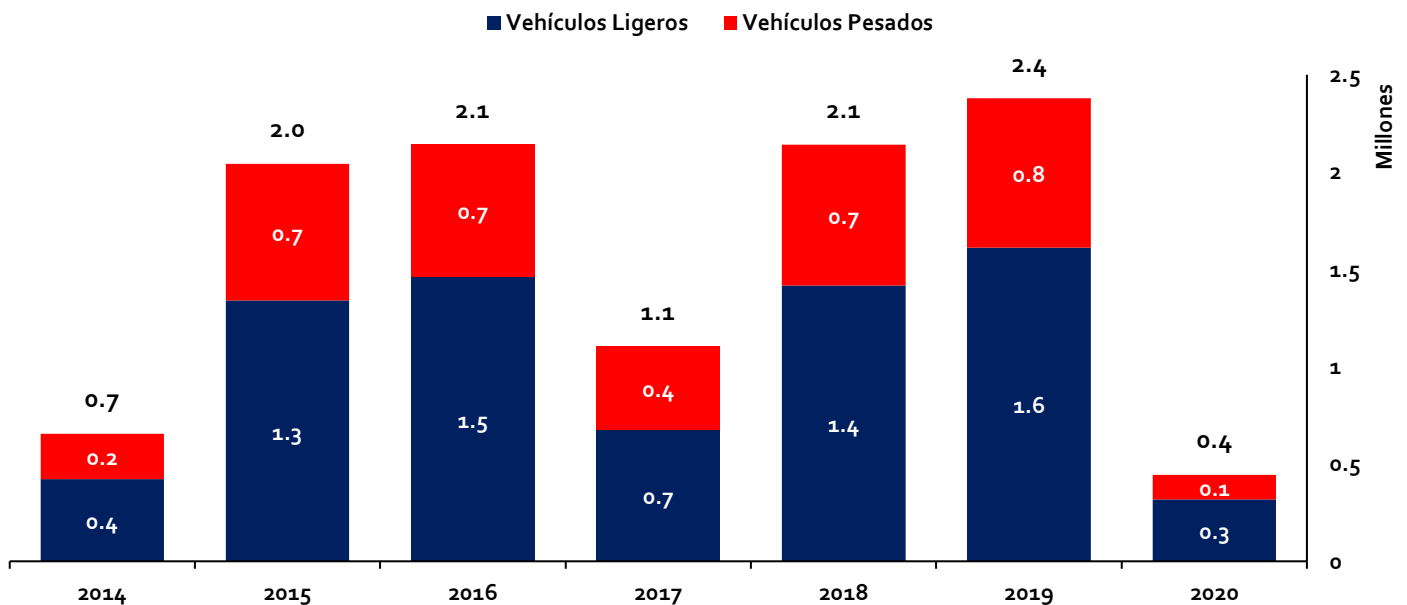
Tramo Vial Desvío Quilca - La Concordia



Fuente: Concesionario
 Datos: Marzo 2013 a Febrero 2020
 Elaboración: Supervisión Estadística Financiera - GSF

EVOLUCIÓN ANUAL

Longitudinal de la Sierra Tramo 2



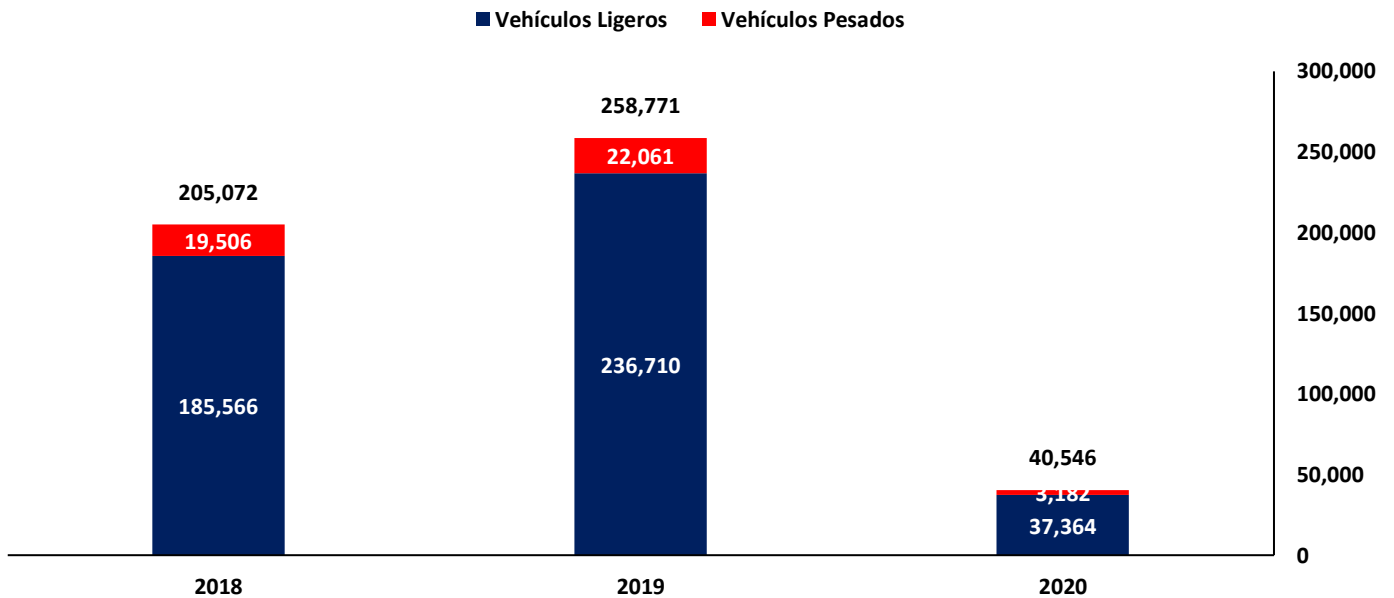
Fuente: Concesionario
 Datos: Septiembre 2014 a Febrero 2020
 Elaboración: Supervisión Estadística Financiera - GSF

TRÁFICO VEHICULAR



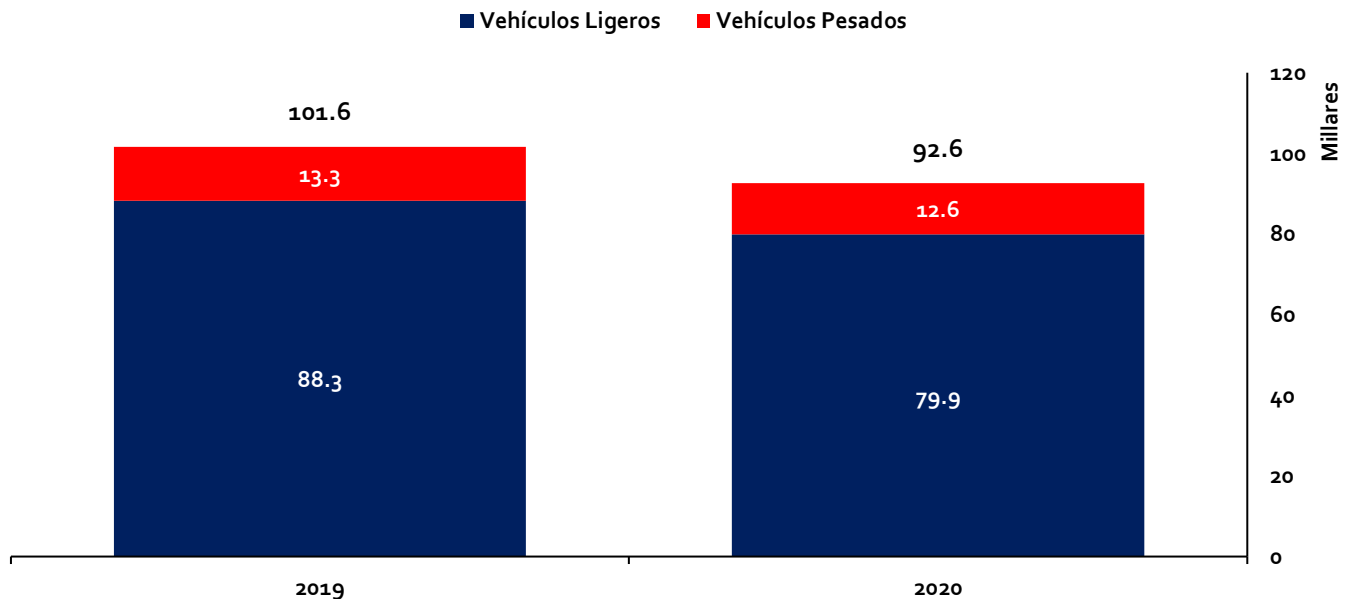
EVOLUCIÓN ANUAL

● Tramo Vial - Ovalo Chancay - Huaral - Acos



Fuente: Concesionario
Datos: Marzo 2018 a Febrero 2020
Elaboración: Supervisión Estadística Financiera - GSF

● Tramo Vial - Nuevo Mocupe - Cayaltí - Oyotún



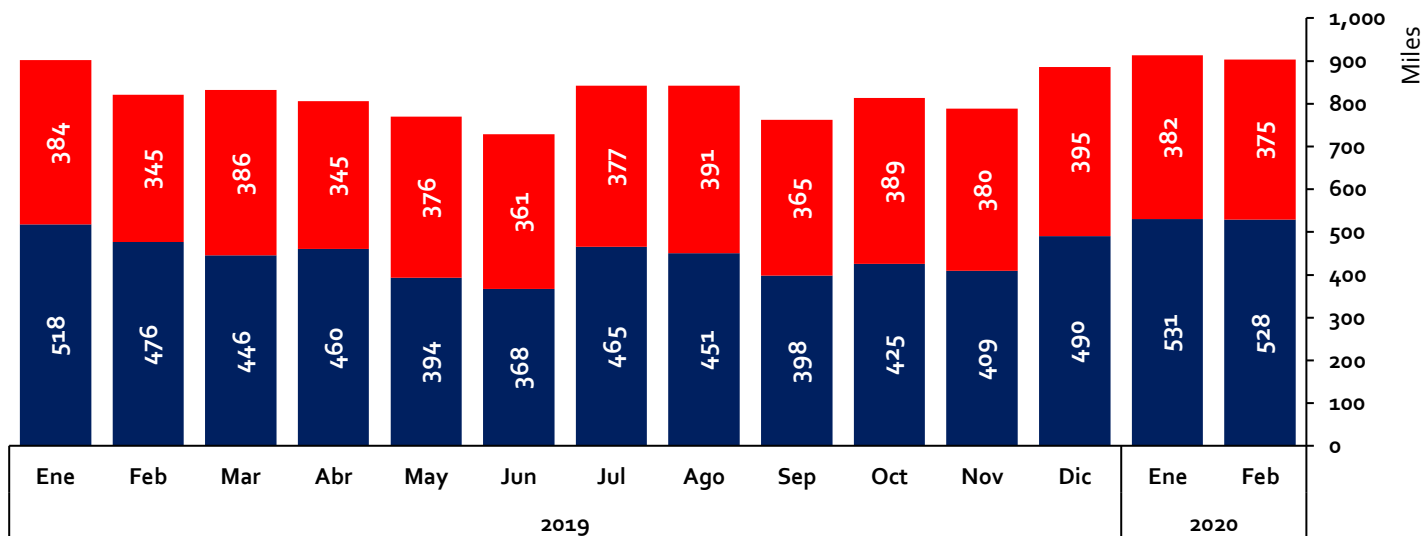
Fuente: Concesionario
Datos: Noviembre 2019 a Febrero 2020
Elaboración: Supervisión Estadística Financiera - GSF

TRÁFICO VEHICULAR



Red Vial N° 5 - Tramo Ancón-Huacho-Pativilca

■ Vehículos Ligeros ■ Vehículos Pesados



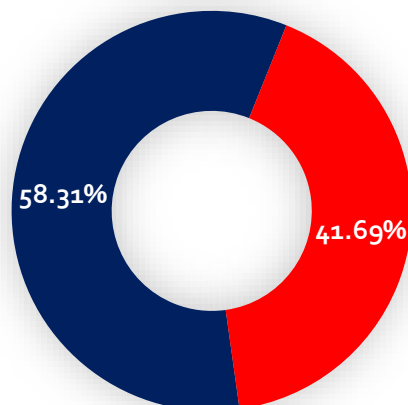
Fuente: Concesionario

Elaboración: Supervisión Estadística Financiera - GSF

Tráfico Vehicular Acumulado Enero - Febrero

Concepto	2019	2020	Variación %
Vehículos Ligeros	993,889	1,059,346	7%
Vehículos Pesados	728,923	757,287	4%
Total	1,722,812	1,816,633	5%

■ Vehículos Ligeros ■ Vehículos Pesados



Fuente: Concesionario

Elaboración: Supervisión Estadística Financiera - GSF

EVOLUCIÓN MENSUAL

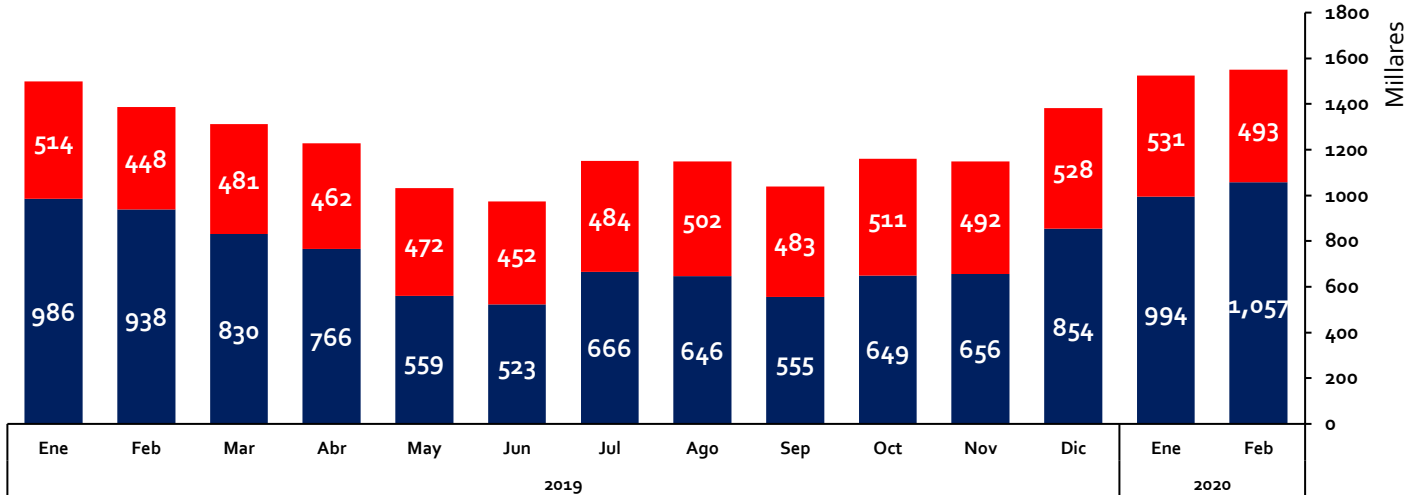
TRÁFICO VEHICULAR



Red Vial N° 6 - Pucusana-Cerro Azul-Ica

EVOLUCIÓN MENSUAL

■ Vehículos Ligeros ■ Vehículos Pesados

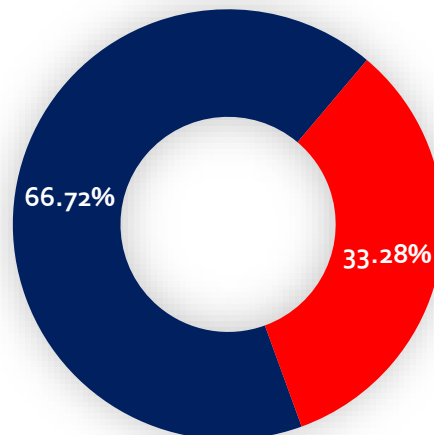


Fuente: Concesionario

Elaboración: Supervisión Estadística Financiera - GSF

Tráfico Vehicular Acumulado Enero - Febrero			
Concepto	2019	2020	Variación %
Vehículos Ligeros	1,924,130	2,051,420	7%
Vehículos Pesados	961,970	1,023,306	6%
Total	2,886,100	3,074,726	7%

■ Vehículos Ligeros ■ Vehículos Pesados



Fuente: Concesionario

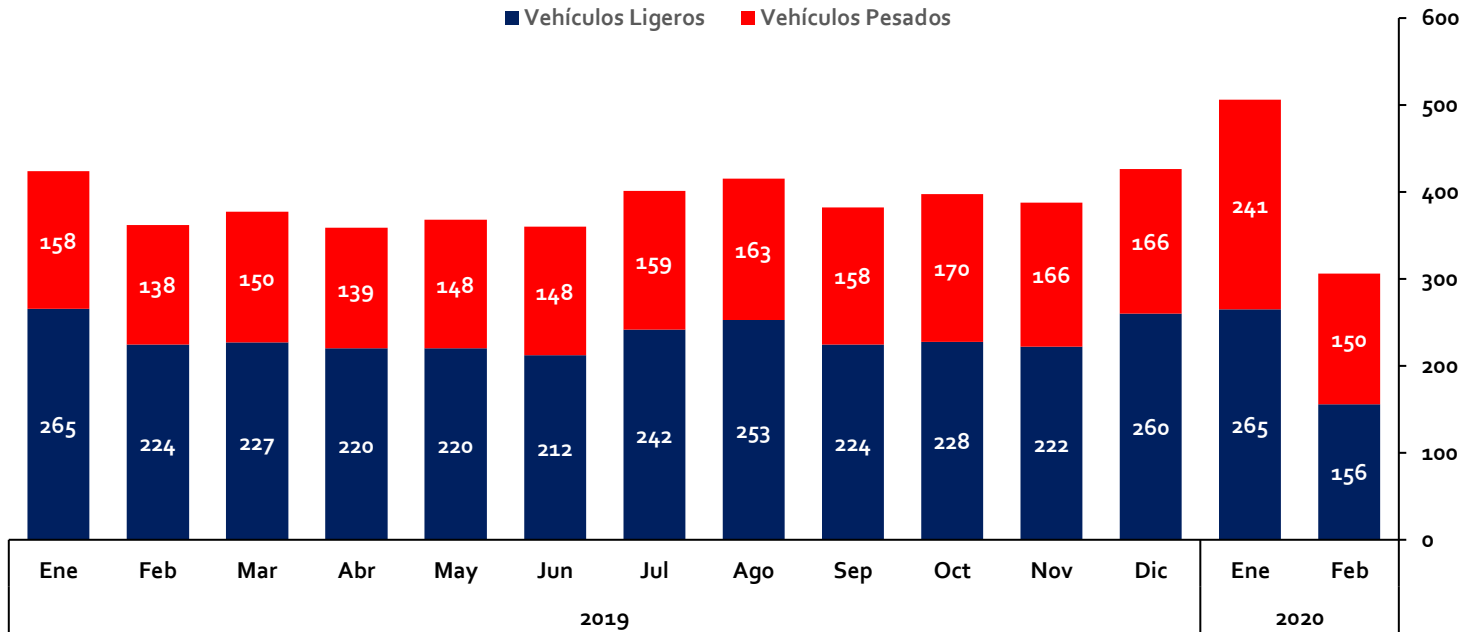
Elaboración: Supervisión Estadística Financiera - GSF

TRÁFICO VEHICULAR



IIRSA Norte: Paita-Yurimaguas

EVOLUCIÓN MENSUAL

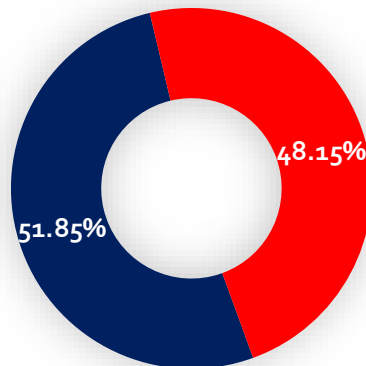


Fuente: Concesionario

Elaboración: Supervisión Estadística Financiera - GSF

Tráfico Vehicular Acumulado Enero - Febrero			
Concepto	2019	2020	Variación %
Vehículos Ligeros	489,756	420,869	-14%
Vehículos Pesados	295,891	390,898	32%
Total	785,647	811,767	3%

■ Vehículos Ligeros ■ Vehículos Pesados



Fuente: Concesionario

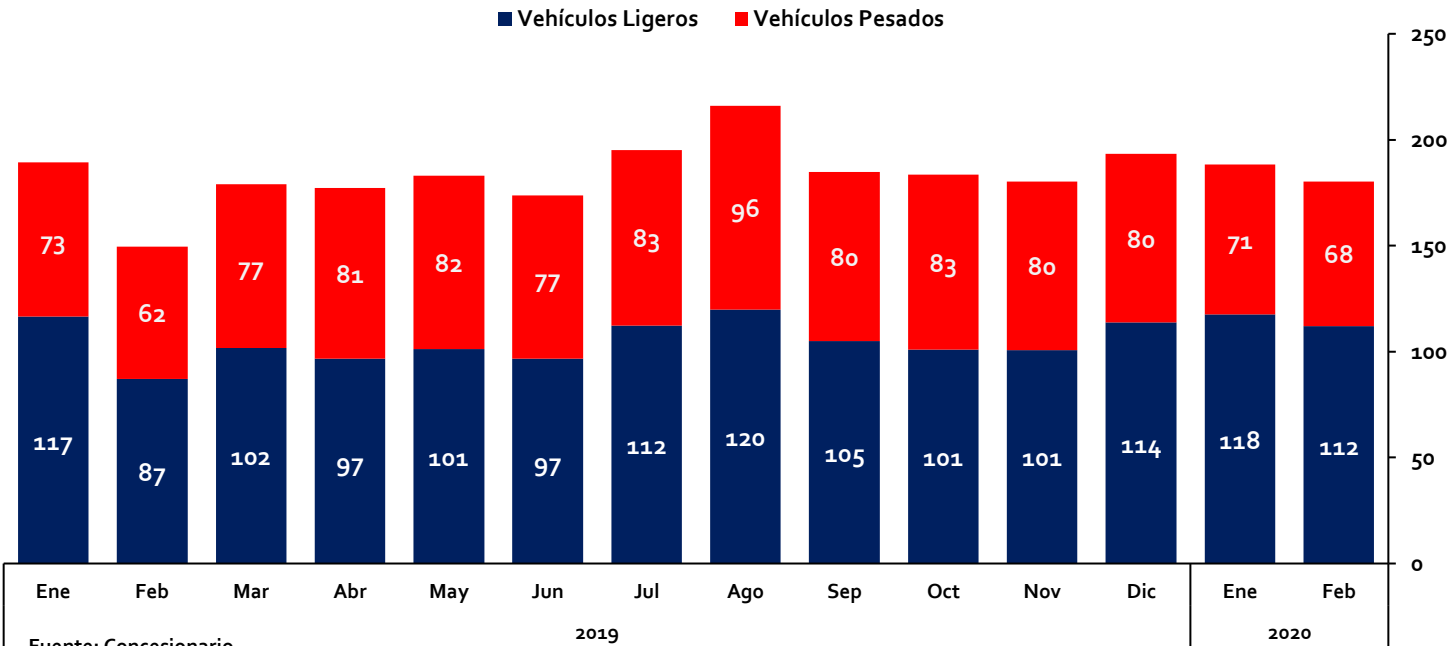
Elaboración: Supervisión Estadística Financiera - GSF

TRÁFICO VEHICULAR



IIRSA Sur, Tramo 1: Marcona - Urcos

EVOLUCIÓN MENSUAL



Fuente: Concesionario

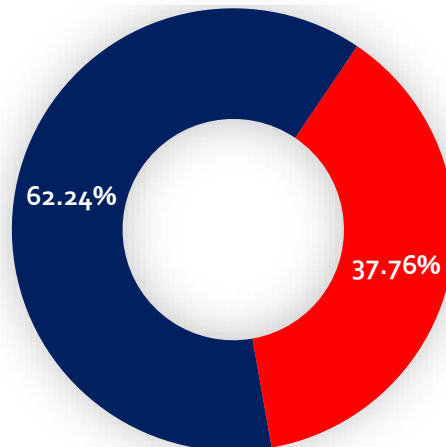
2019

2020

Elaboración: Supervisión Estadística Financiera - GSF

Tráfico Vehicular Acumulado Enero - Febrero			
Concepto	2019	2020	Variación %
Vehículos Ligeros	203,689	229,510	13%
Vehículos Pesados	135,215	139,242	3%
Total	338,904	368,752	9%

■ Vehículos Ligeros ■ Vehículos Pesados



Fuente: Concesionario

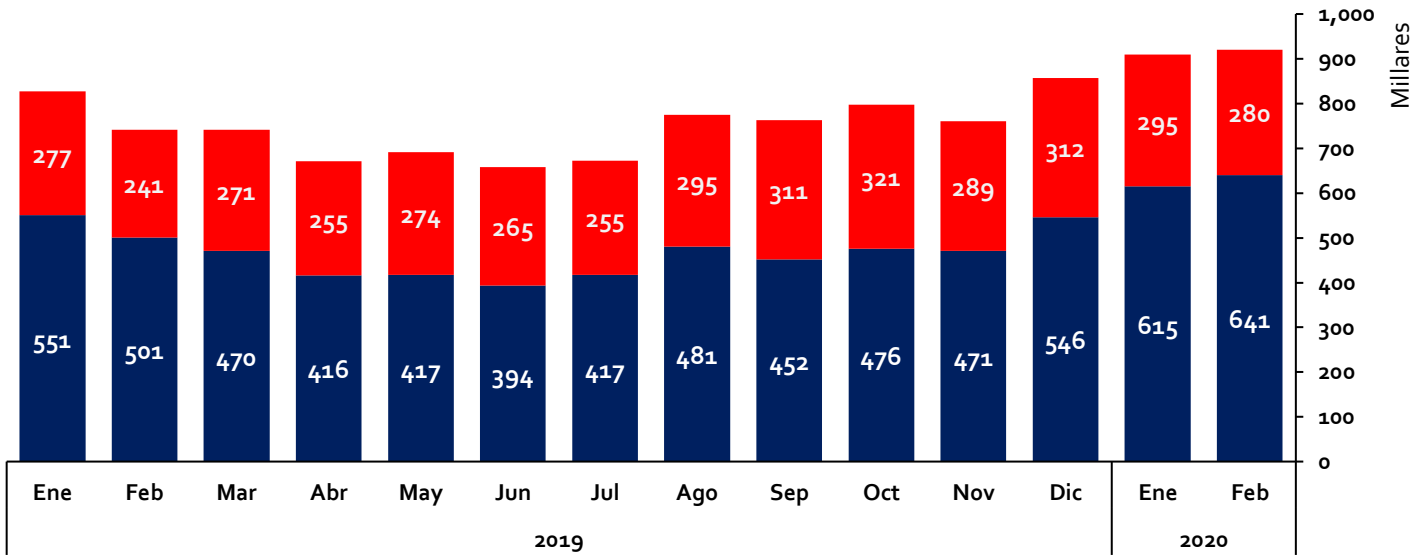
Elaboración: Supervisión Estadística Financiera - GSF

TRÁFICO VEHICULAR



IIRSA Sur, Tramo 5: Ilo, Matarani - Azángaro

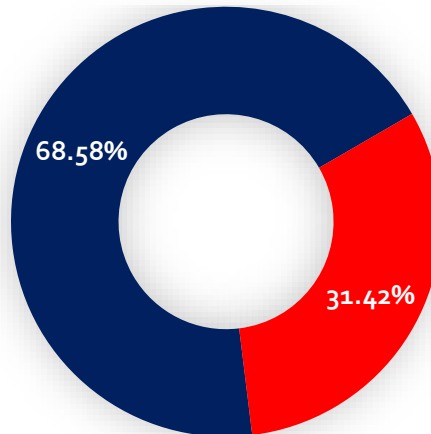
■ Vehículos Ligeros ■ Vehículos Pesados



Fuente: Concesionario
Elaboración: Supervisión Estadística Financiera - GSF

Tráfico Vehicular Acumulado Enero - Febrero			
Concepto	2019	2020	Variación %
Vehículos Ligeros	1,051,173	1,255,659	19%
Vehículos Pesados	518,299	575,155	11%
Total	1,569,472	1,830,814	17%

■ Vehículos Ligeros ■ Vehículos Pesados



Fuente: Concesionario
Elaboración: Supervisión Estadística Financiera - GSF

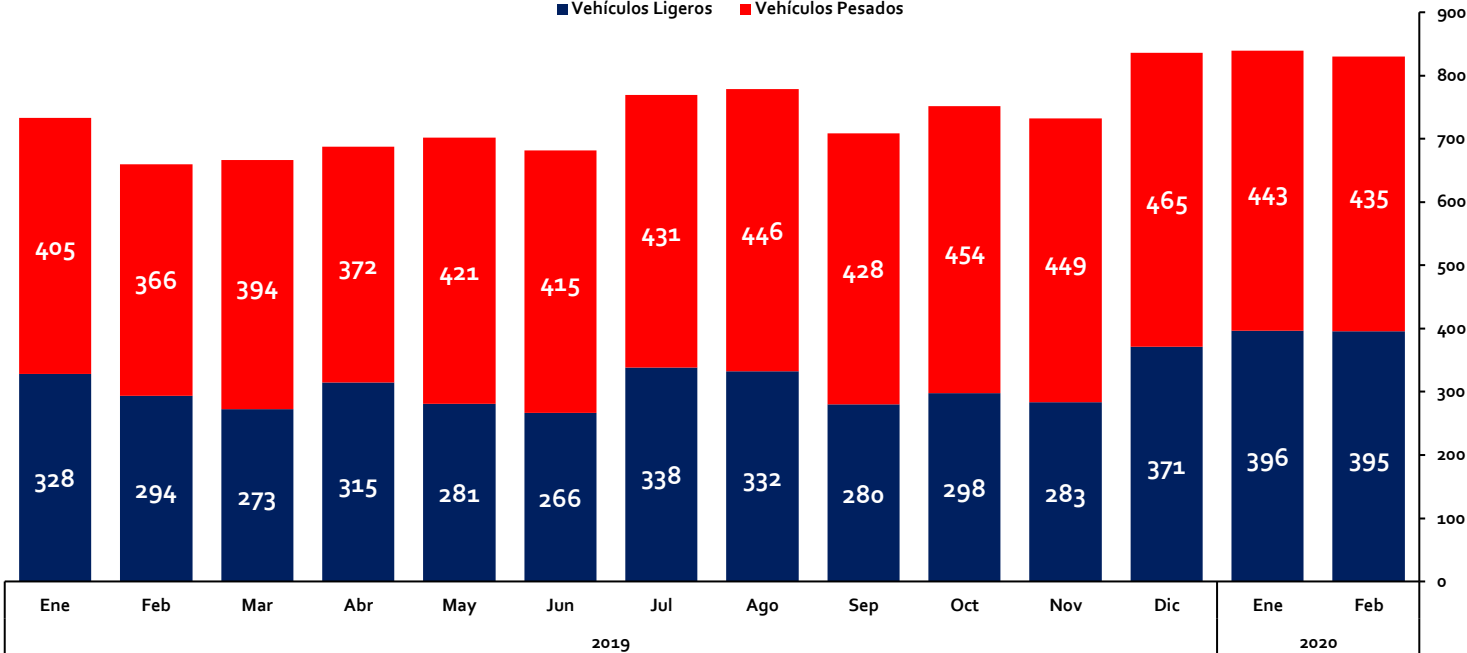
EVOLUCIÓN MENSUAL

TRÁFICO VEHICULAR



Red Vial N° 4 - Pativilca - Puerto Salaverry

■ Vehículos Ligeros ■ Vehículos Pesados



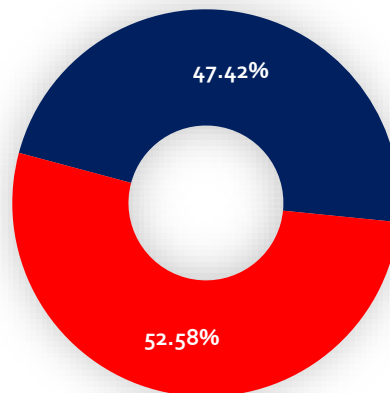
Fuente: Concesionario

Elaboración: Supervisión Estadística Financiera - GSF

Tráfico Vehicular Acumulado Enero - Febrero

Concepto	2019	2020	Variación %
Vehículos Ligeros	621,842	791,732	27%
Vehículos Pesados	771,494	877,877	14%
Total	1,393,336	1,669,609	20%

■ Vehículos Ligeros ■ Vehículos Pesados



Fuente: Concesionario

Elaboración: Supervisión Estadística Financiera - GSF

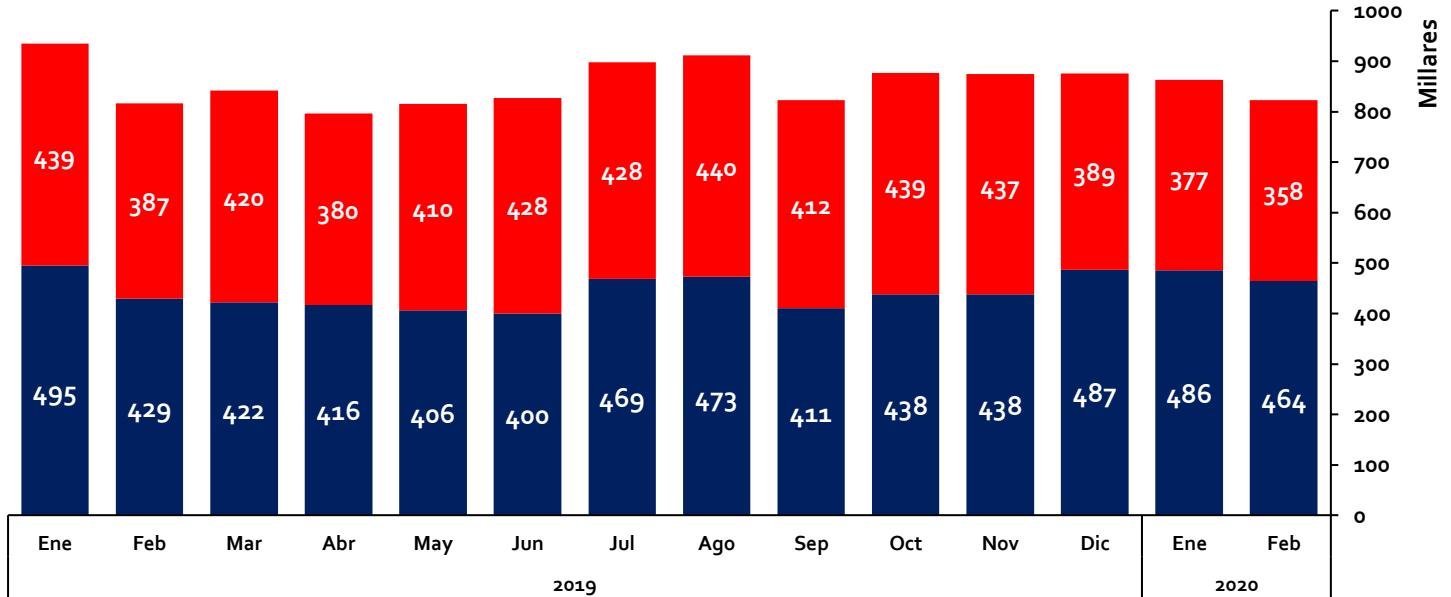
EVOLUCIÓN MENSUAL

TRÁFICO VEHICULAR



Autopista del Sol - Trujillo-Sullana

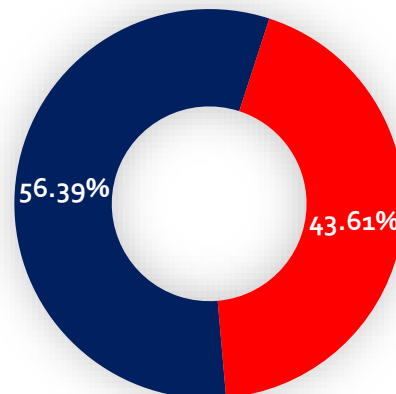
■ Vehículos Ligeros ■ Vehículos Pesados



Fuente: Concesionario
Elaboración: Supervisión Estadística Financiera - GSF

Tráfico Vehicular Acumulado Enero - Febrero			
Concepto	2019	2020	Variación %
Vehículos Ligeros	924,761	950,426	3%
Vehículos Pesados	826,552	735,089	-11%
Total	1,751,313	1,685,515	-4%

■ Vehículos Ligeros ■ Vehículos Pesados



Fuente: Concesionario
Elaboración: Supervisión Estadística Financiera - GSF

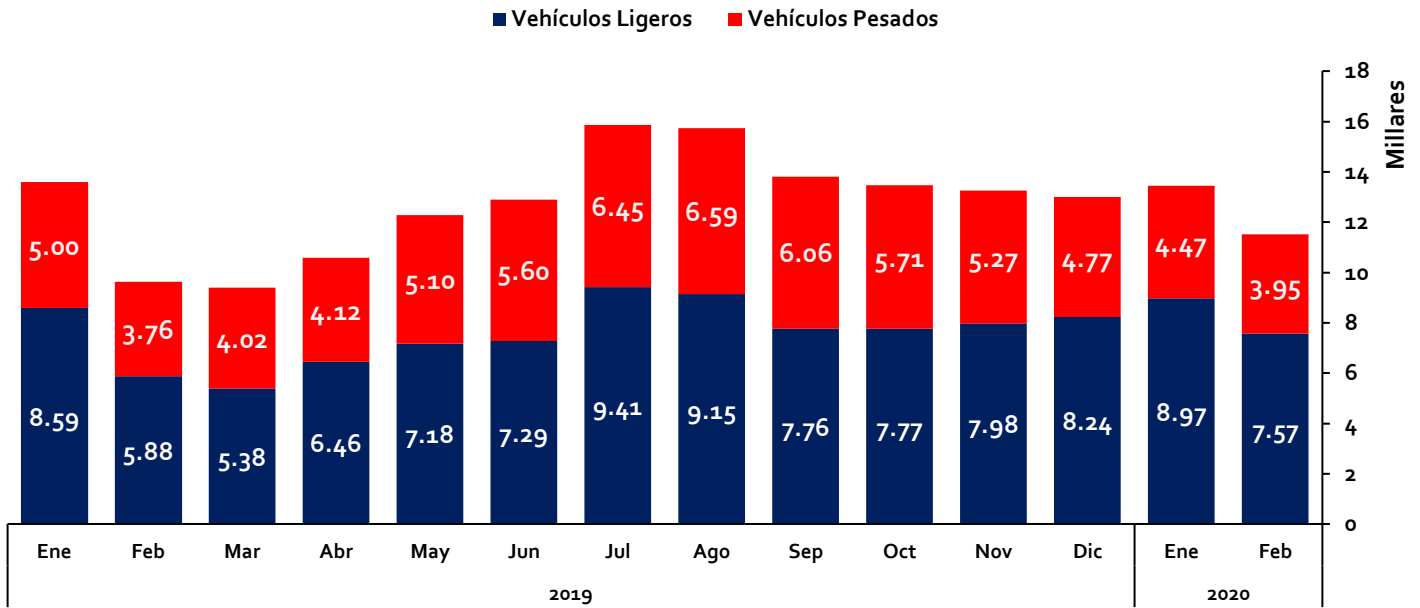
EVOLUCIÓN MENSUAL

TRÁFICO VEHICULAR



Buenos Aires-Canchaque

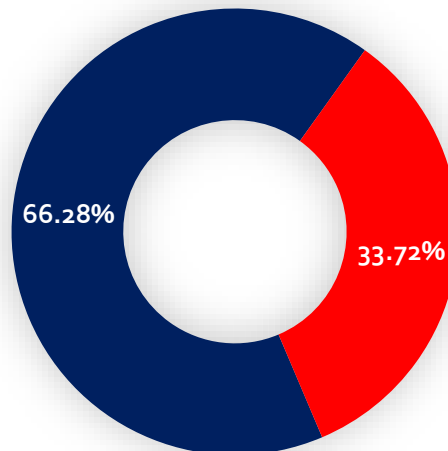
EVOLUCIÓN MENSUAL



Fuente: Concesionario
Elaboración: Supervisión Estadística Financiera - GSF

Tráfico Vehicular Acumulado Enero - Febrero			
Concepto	2019	2020	Variación %
Vehículos Ligeros	14,468	16,547	14%
Vehículos Pesados	8,755	8,420	-4%
Total	23,223	24,967	8%

■ Vehículos Ligeros ■ Vehículos Pesados



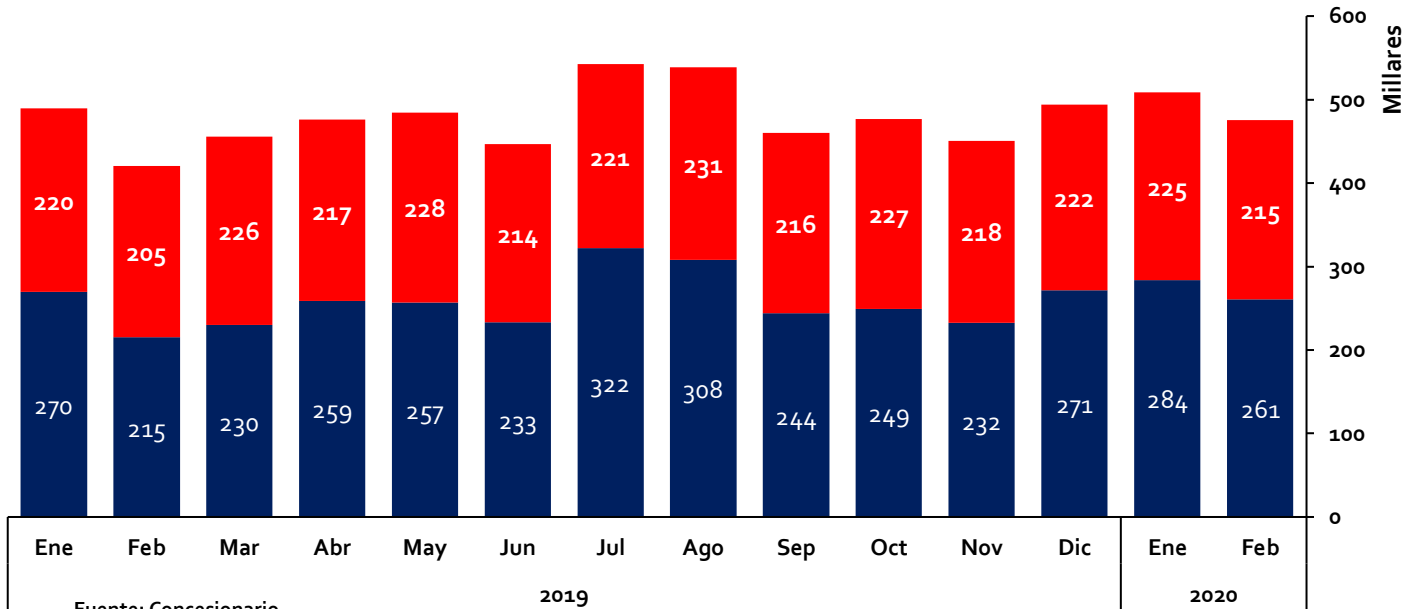
Fuente: Concesionario
Elaboración: Supervisión Estadística Financiera - GSF

TRÁFICO VEHICULAR



IIRSA Centro - Tramo 2

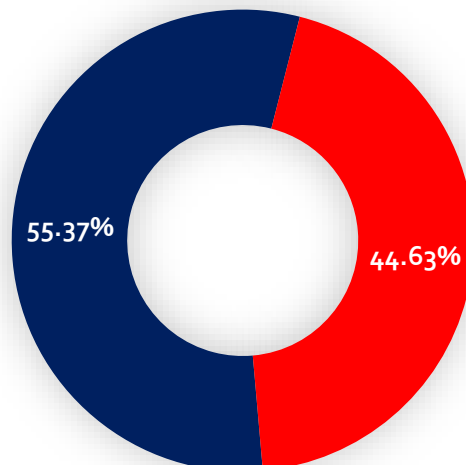
■ Vehículos Ligeros ■ Vehículos Pesados



Fuente: Concesionario
Elaboración: Supervisión Estadística Financiera - GSF

Tráfico Vehicular Acumulado Enero - Febrero			
Concepto	2019	2020	Variación %
Vehículos Ligeros	485,035	544,838	12.3%
Vehículos Pesados	425,459	439,215	3.2%
Total	910,494	984,053	8.1%

■ Vehículos Ligeros ■ Vehículos Pesados



Fuente: Concesionario
Elaboración: Supervisión Estadística Financiera - GSF

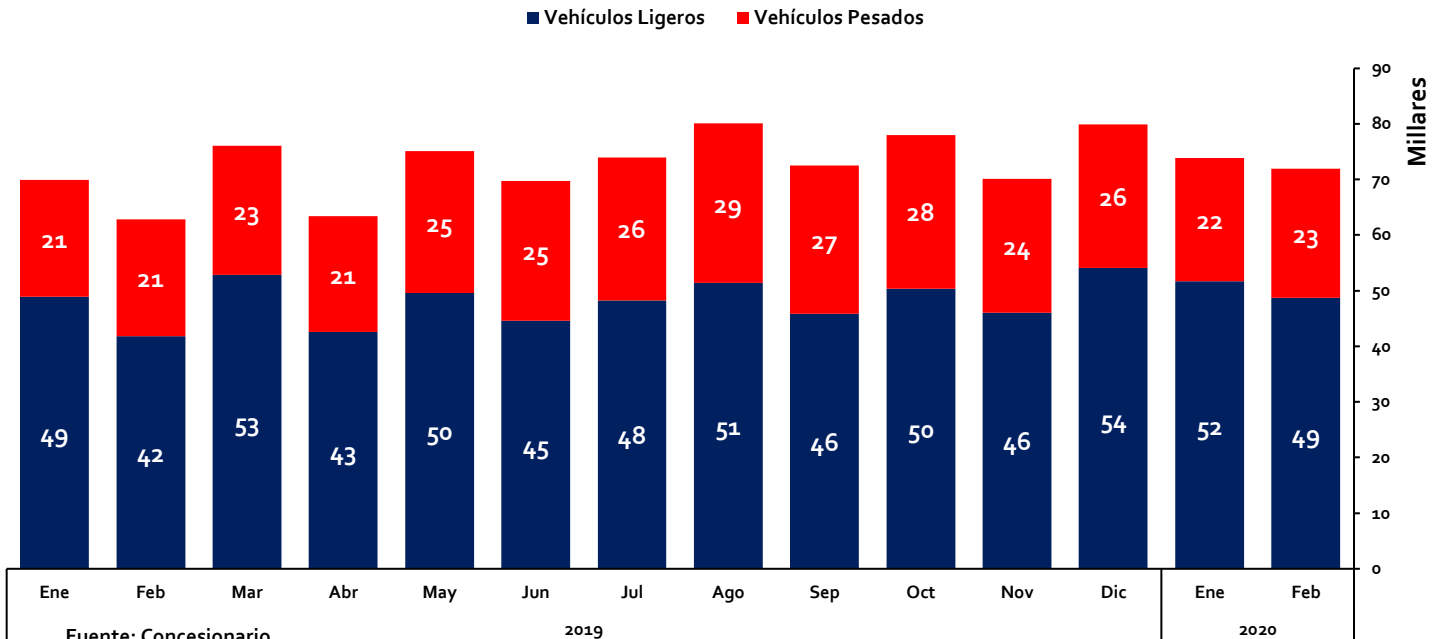
EVOLUCIÓN MENSUAL

TRÁFICO VEHICULAR



IIRSA Sur, Tramo 4: Azángaro-Inambari

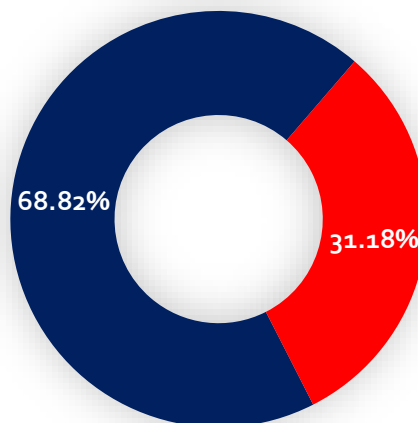
EVOLUCIÓN MENSUAL



Fuente: Concesionario
Elaboración: Supervisión Estadística Financiera - GSF

Tráfico Vehicular Acumulado Enero - Febrero			
Concepto	2019	2020	Variación %
Vehículos Ligeros	90,662	100,336	10.7%
Vehículos Pesados	42,056	45,449	8.1%
Total	132,718	145,785	9.8%

■ Vehículos Ligeros ■ Vehículos Pesados

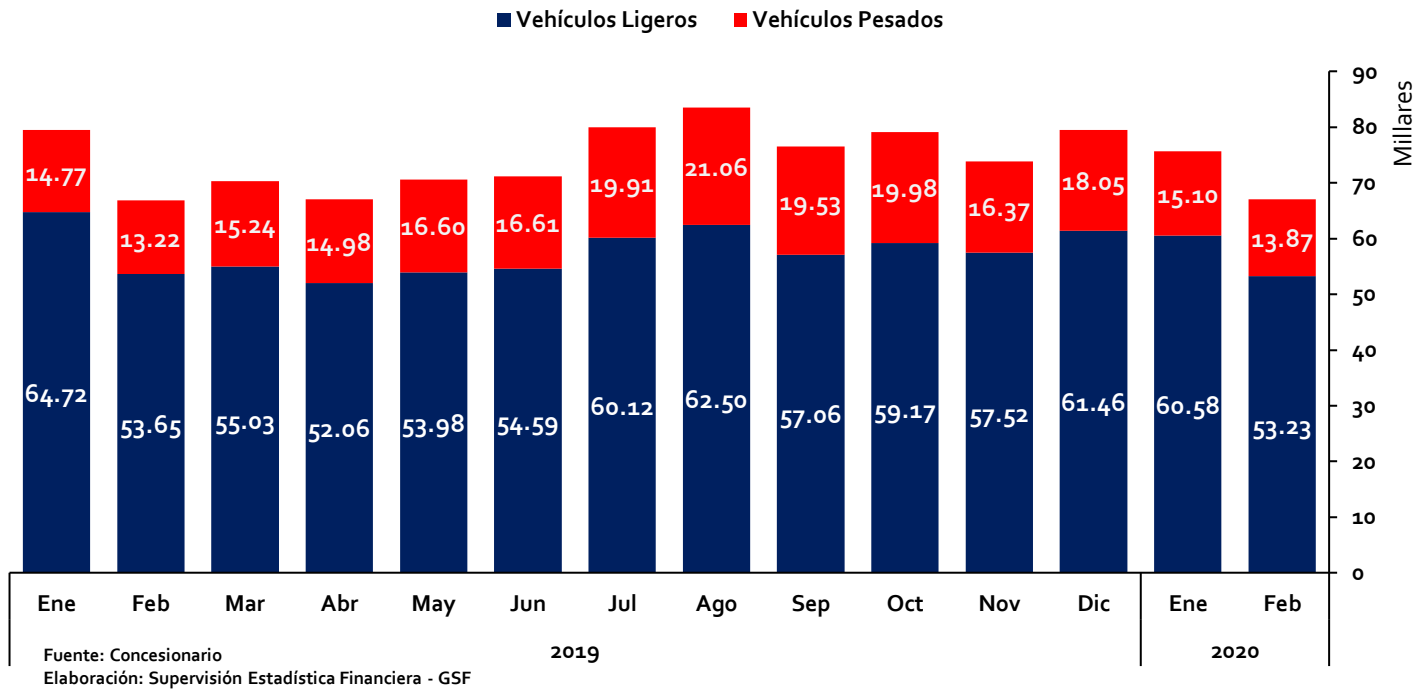


Fuente: Concesionario
Elaboración: Supervisión Estadística Financiera - GSF

TRÁFICO VEHICULAR

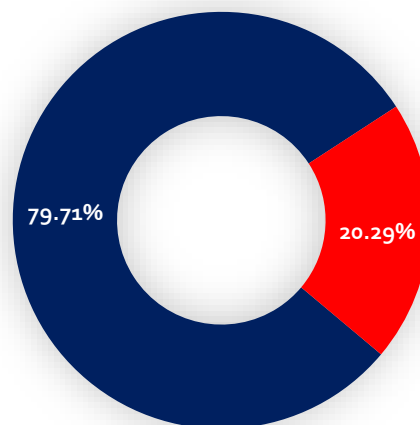


IIRSA Sur, Tramo 3: Inambari-Iñapari



Tráfico Vehicular Acumulado Enero - Febrero			
Concepto	2019	2020	Variación %
Vehículos Ligeros	118,369	113,803	-3.9%
Vehículos Pesados	27,991	28,974	3.5%
Total	146,360	142,777	-2.4%

■ Vehículos Ligeros ■ Vehículos Pesados



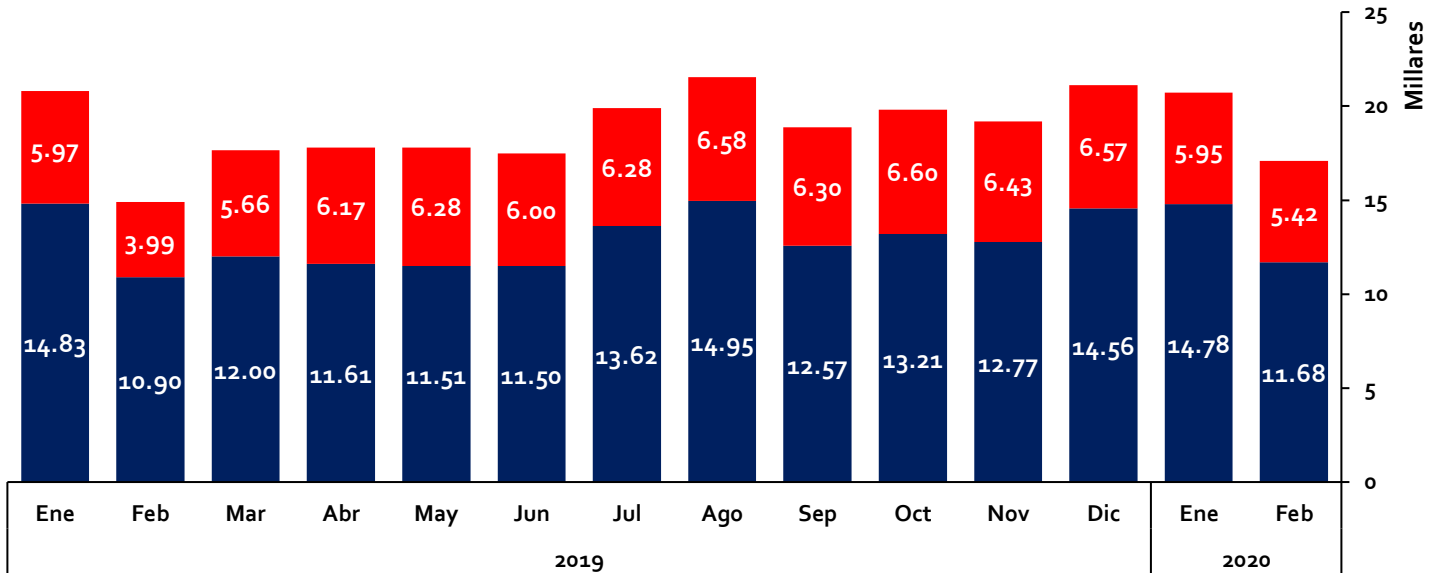
Fuente: Concesionario
Elaboración: Supervisión Estadística Financiera - GSF

TRÁFICO VEHICULAR



IIRSA Sur, Tramo 2 : Urcos-Inambari

■ Vehículos Ligeros ■ Vehículos Pesados



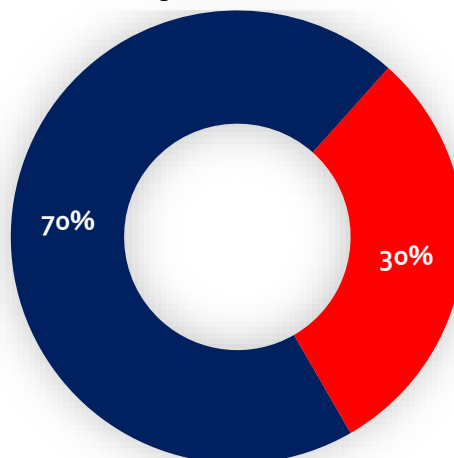
Fuente: Concesionario

Elaboración: Supervisión Estadística Financiera - GSF

Tráfico Vehicular Acumulado Enero - Febrero

Concepto	2019	2020	Variación %
Vehículos Ligeros	25,732	26,461	2.8%
Vehículos Pesados	9,962	11,370	14.1%
Total	35,694	37,831	6.0%

■ Vehículos Ligeros ■ Vehículos Pesados



Fuente: Concesionario

Elaboración: Supervisión Estadística Financiera - GSF

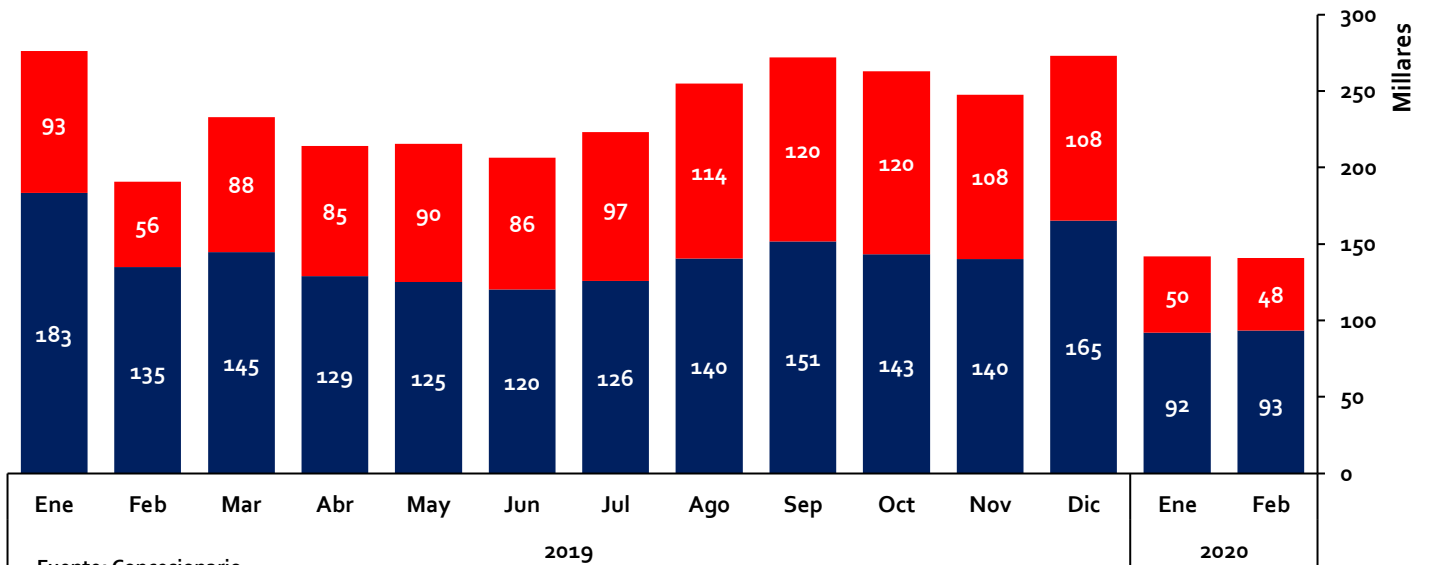
EVOLUCIÓN MENSUAL

TRÁFICO VEHICULAR



Tramo Vial Desvío Quilca - La Concordia

■ Vehículos Ligeros ■ Vehículos Pesados



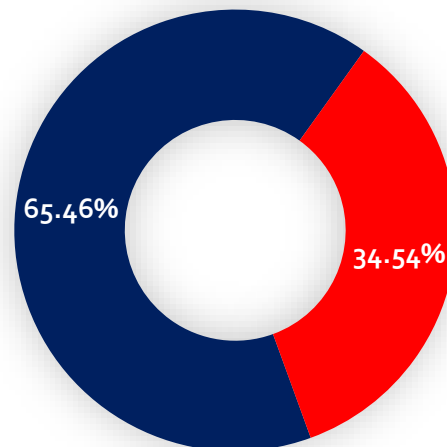
Fuente: Concesionario

Elaboración: Supervisión Estadística Financiera - GSF

Tráfico Vehicular Acumulado Enero - Febrero

Concepto	2019	2020	Variación %
Vehículos Ligeros	318,500	185,137	-41.9%
Vehículos Pesados	148,202	97,697	-34.1%
Total	466,702	282,834	-39.4%

■ Vehículos Ligeros ■ Vehículos Pesados



Fuente: Concesionario

Elaboración: Supervisión Estadística Financiera - GSF

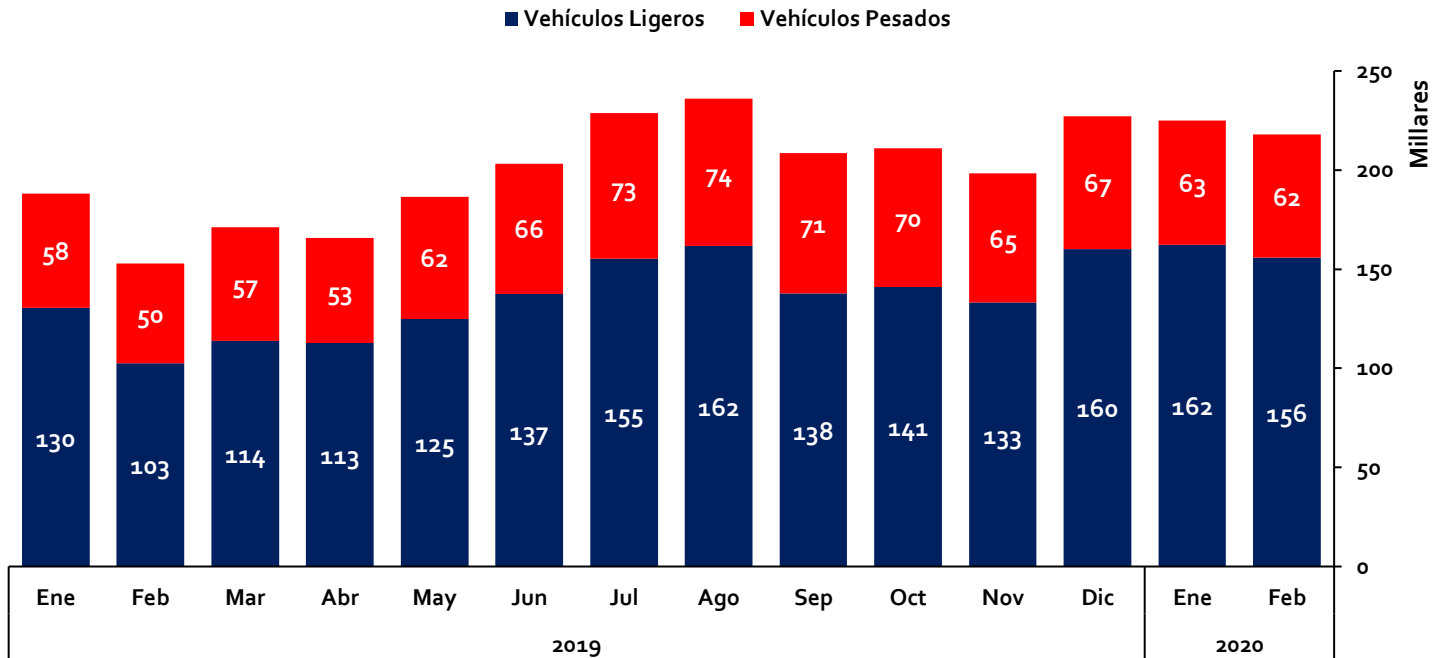
EVOLUCIÓN MENSUAL

TRÁFICO VEHICULAR



● Longitudinal de la Sierra Tramo 2

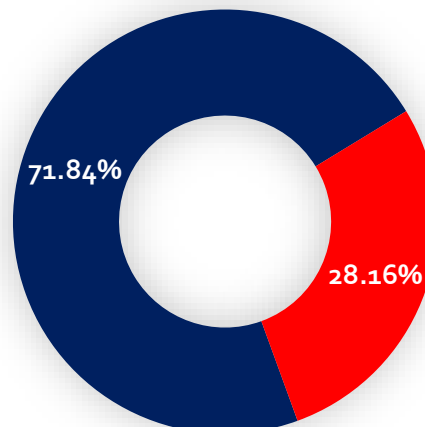
EVOLUCIÓN MENSUAL



Fuente: Concesionario
Elaboración: Supervisión Estadística Financiera - GSF

Tráfico Vehicular Acumulado Enero - Febrero			
Concepto	2019	2020	Variación %
Vehículos Ligeros	233,056	318,092	36.5%
Vehículos Pesados	107,862	124,672	15.6%
Total	340,918	442,764	29.9%

■ Vehículos Ligeros ■ Vehículos Pesados



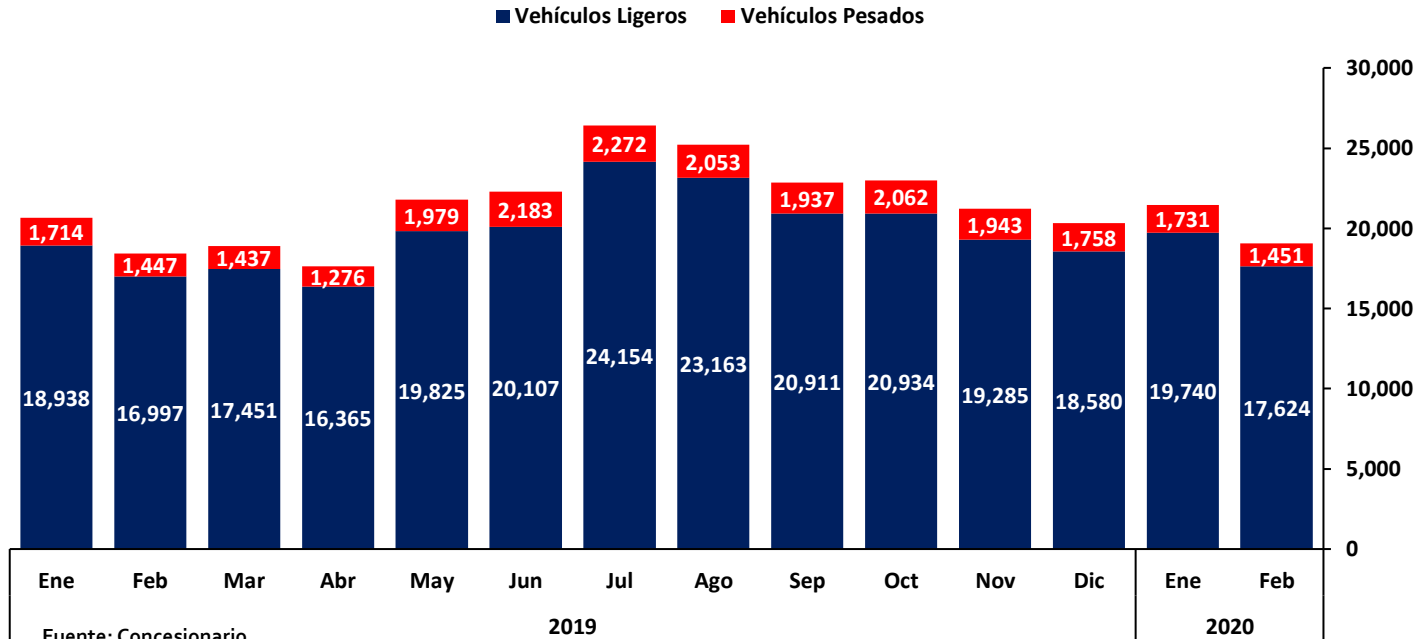
Fuente: Concesionario
Elaboración: Supervisión Estadística Financiera - GSF

TRÁFICO VEHICULAR



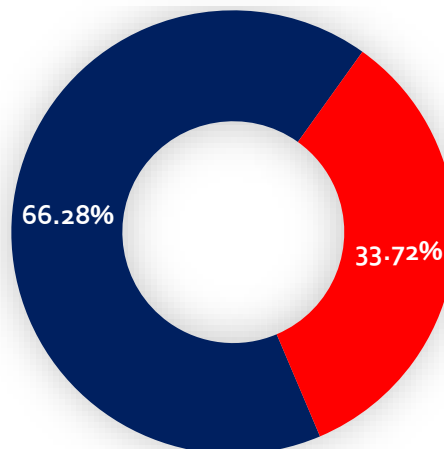
EVOLUCIÓN MENSUAL

● Tramo Vial - Ovalo Chancay - Huaral - Acos



Tráfico Vehicular Acumulado Enero-Febrero			
Concepto	2019	2020	Variación %
Vehículos Ligeros	35,935	37,364	4%
Vehículos Pesados	3,161	3,182	1%
Total	39,096	40,546	4%

■ Vehículos Ligeros ■ Vehículos Pesados

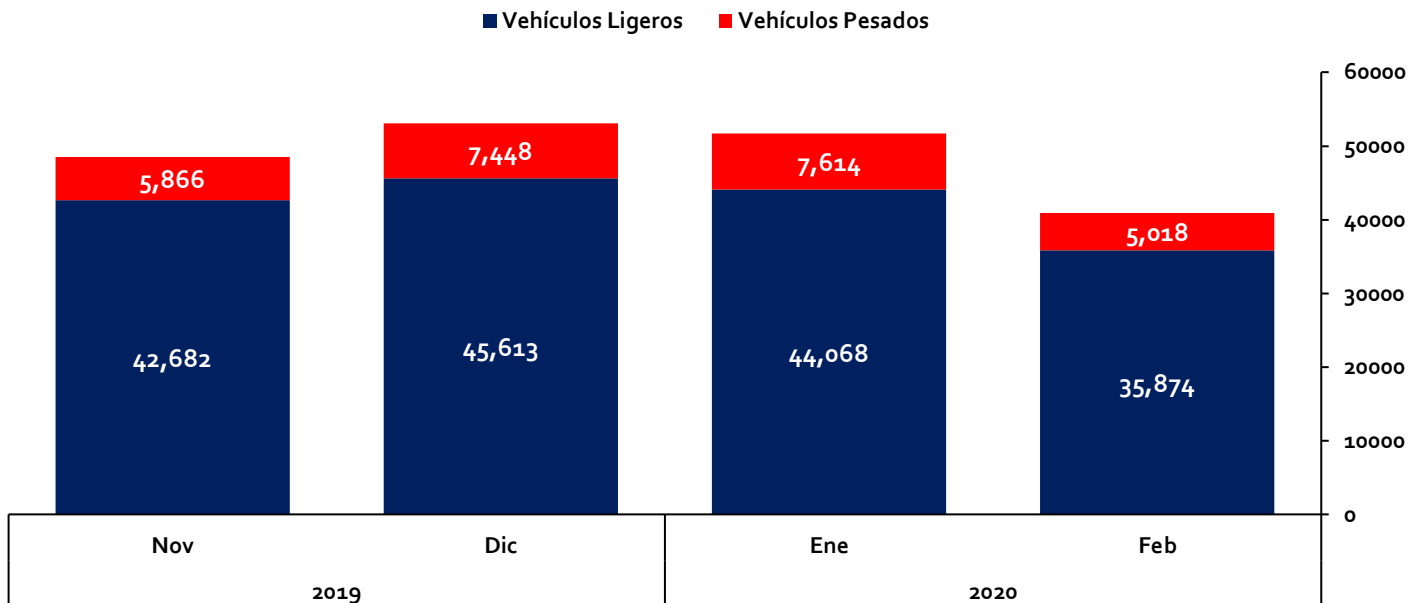


TRÁFICO VEHICULAR



EVOLUCIÓN MENSUAL

Tramo Vial - Nuevo Mocupe - Cayaltí - Oyotún

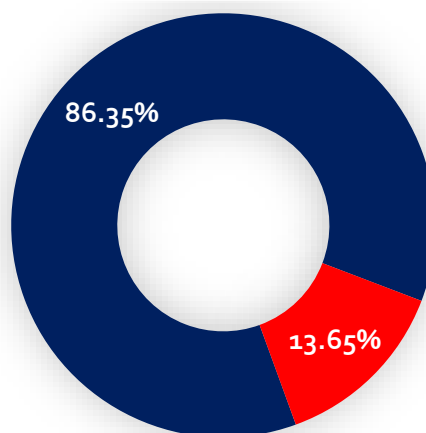


Fuente: Concesionario

Elaboración: Supervisión Estadística Financiera - GSF

Tráfico Vehicular Acumulado Noviembre 2019 - Febrero 2020			
Concepto	2019	2020	Variación %
Vehículos Ligeros	88,295	79,942	-9.5%
Vehículos Pesados	13,314	12,632	-5.1%
Total	101,609	92,574	-8.9%

■ Vehículos Ligeros ■ Vehículos Pesados

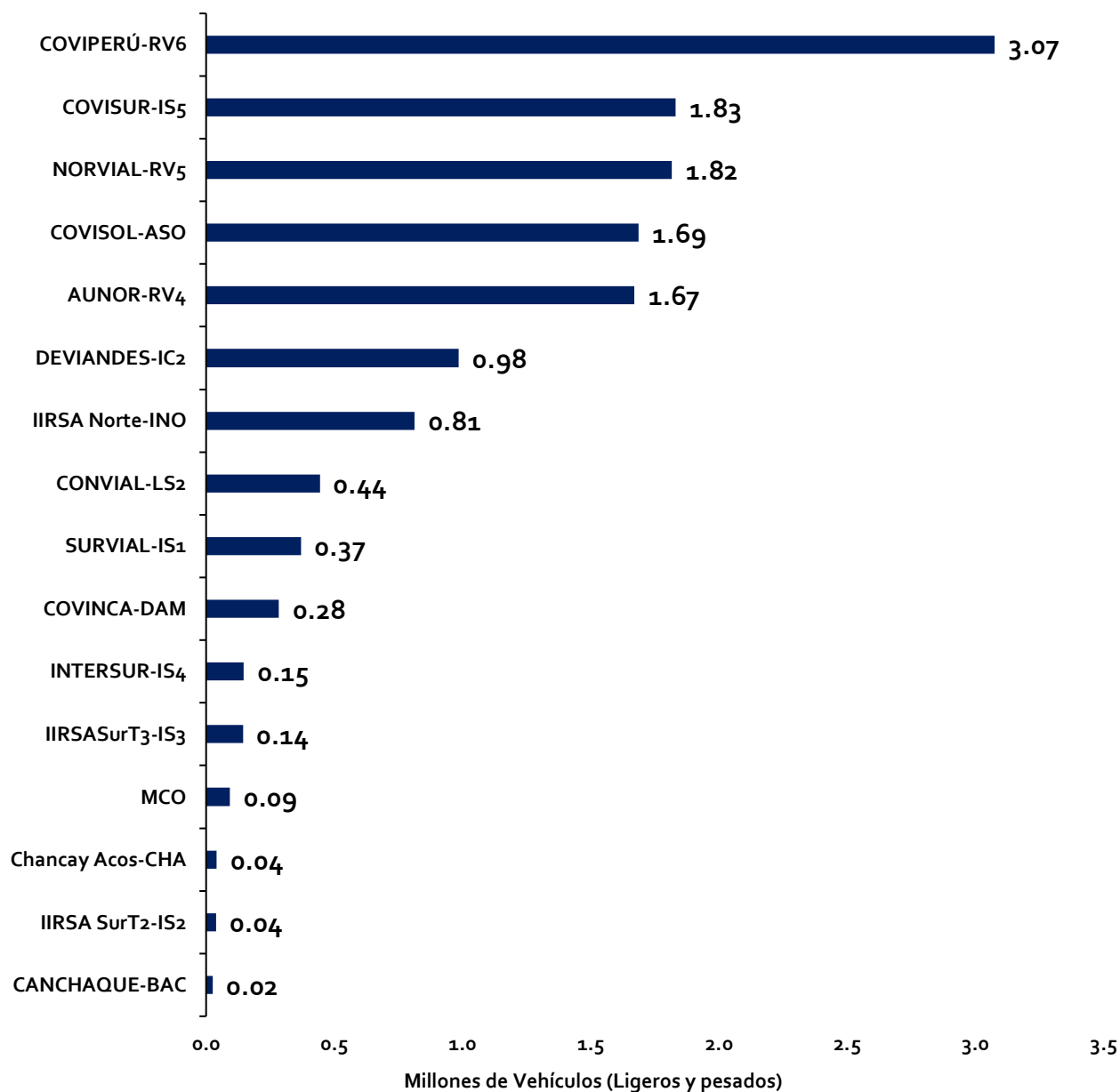


Fuente: Concesionario

Elaboración: Supervisión Estadística Financiera - GSF



Ranking de Concesiones Tráfico Vehicular Acumulado de Enero – Febrero 2020



2

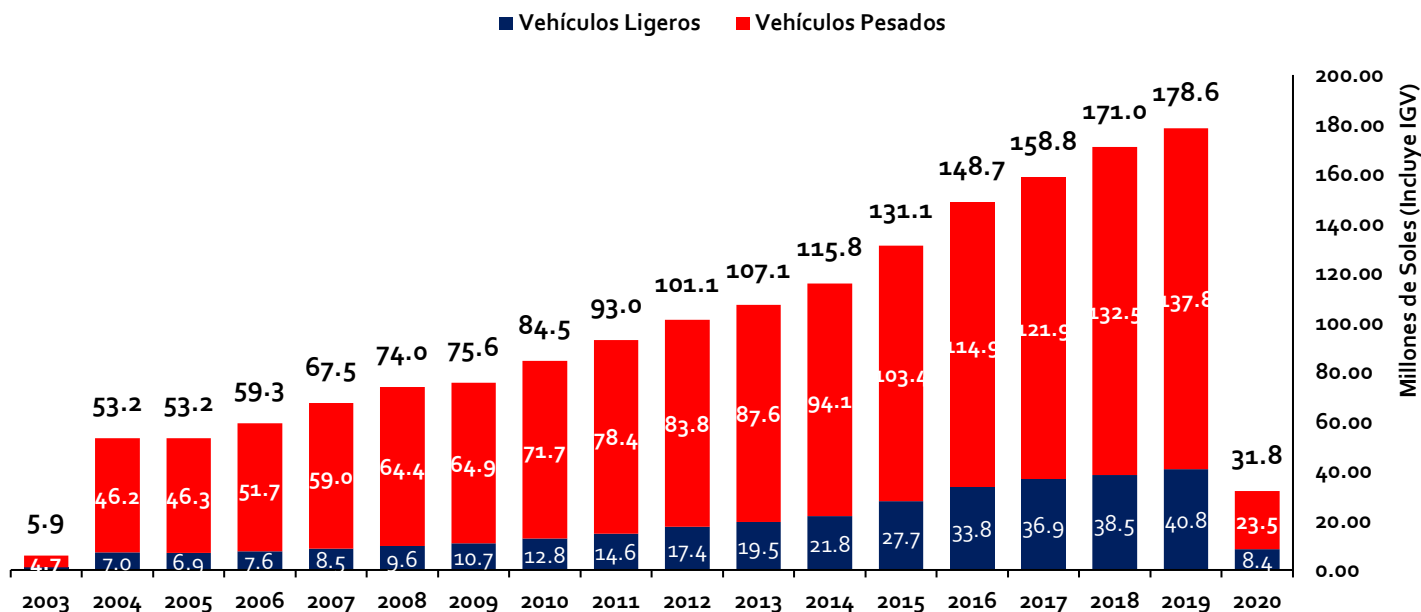
RECAUDACIÓN

RECAUDACIÓN



Red Vial N° 5 - Tramo Ancón-Huacho-Pativilca

EVOLUCIÓN ANUAL



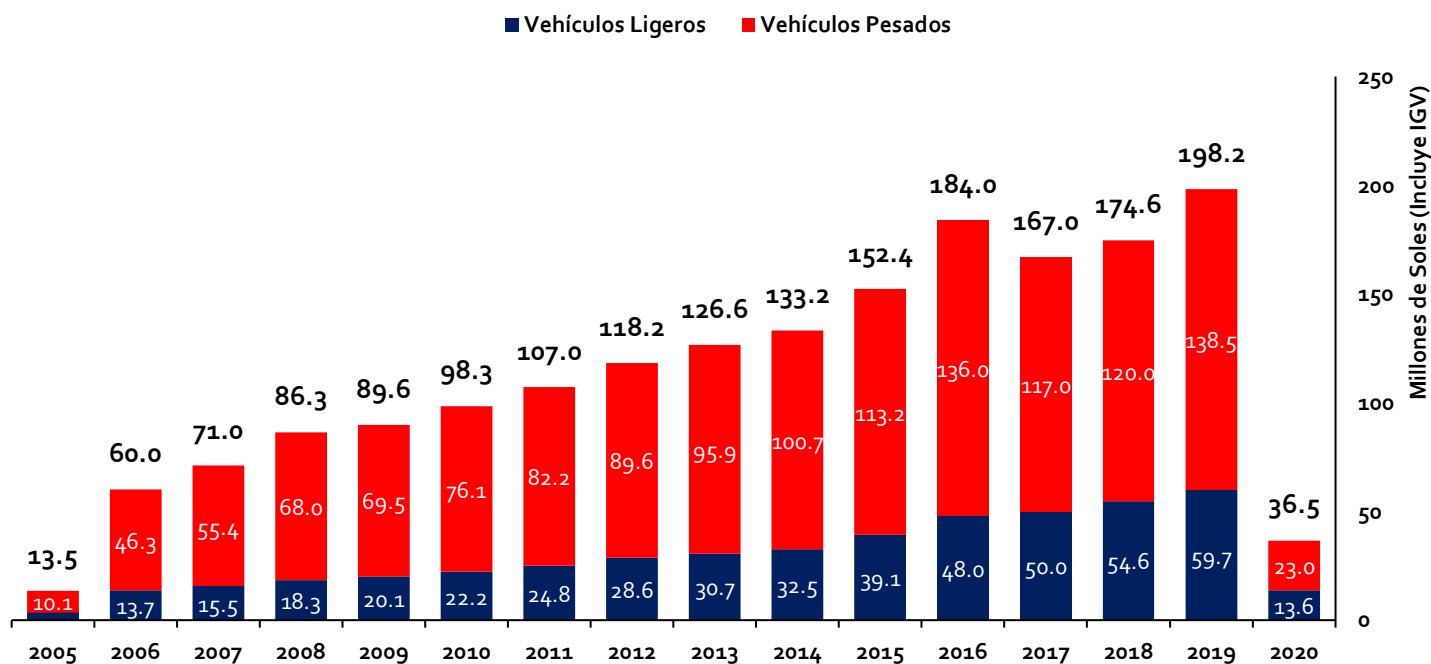
Fuente: Concesionario

Datos: Noviembre 2003 a Febrero 2020

Elaboración: Supervisión Estadística Financiera - GSF

*Considera ingresos por concepto de Tarjeta Prepago/Telepass

Red Vial N° 6 - Pucusana-Cerro Azul-Ica



Fuente: Concesionario

Datos: Septiembre 2005 a Febrero 2020

Elaboración: Supervisión Estadística Financiera - GSF

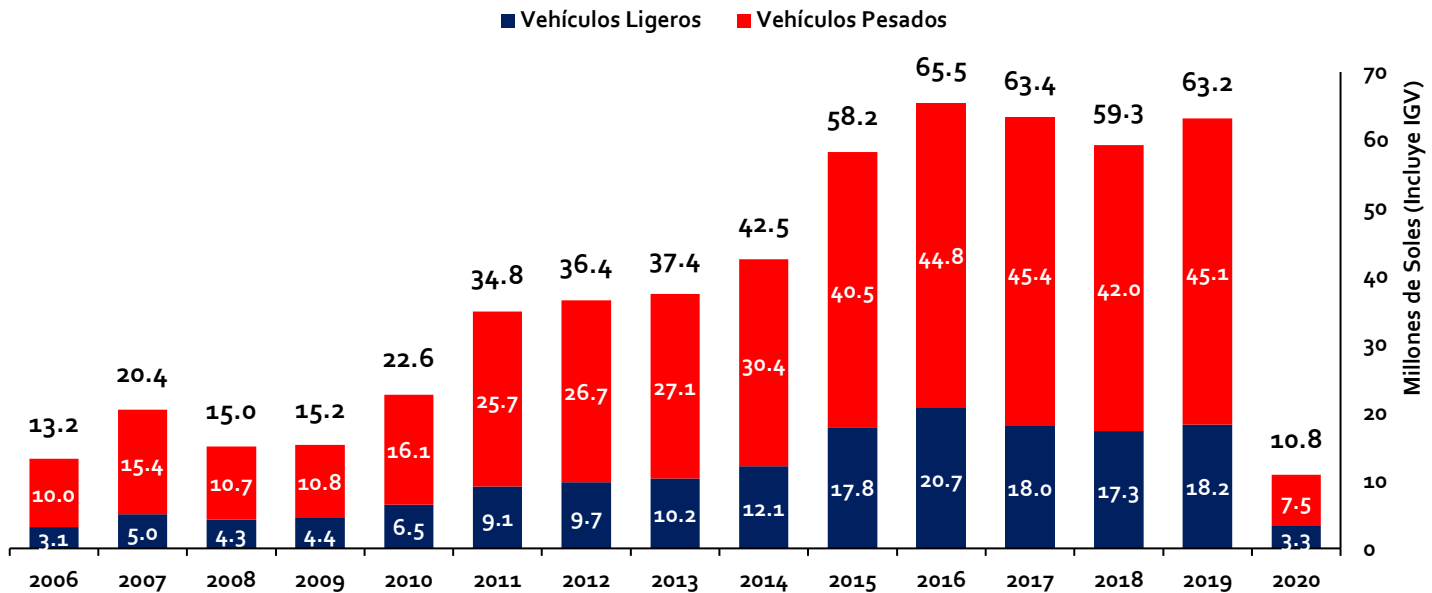
*Considera ingresos por concepto de Tarjeta Prepago/Telepass

RECAUDACIÓN



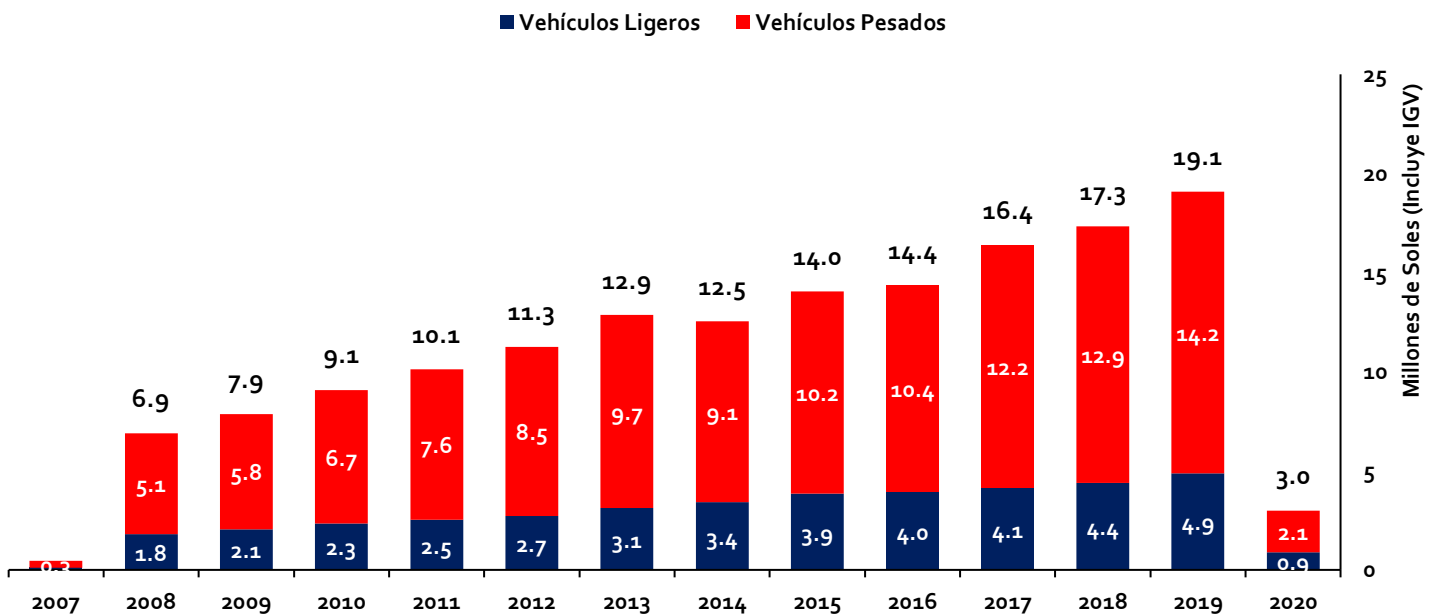
IIRSA Norte: Paita-Yurimaguas

EVOLUCIÓN ANUAL



Fuente: Concesionario
 Datos: Abril 2006 a Febrero 2020
 Elaboración: Supervisión Estadística Financiera - GSF

IIRSA Sur, Tramo 1: Marcona - Urcos



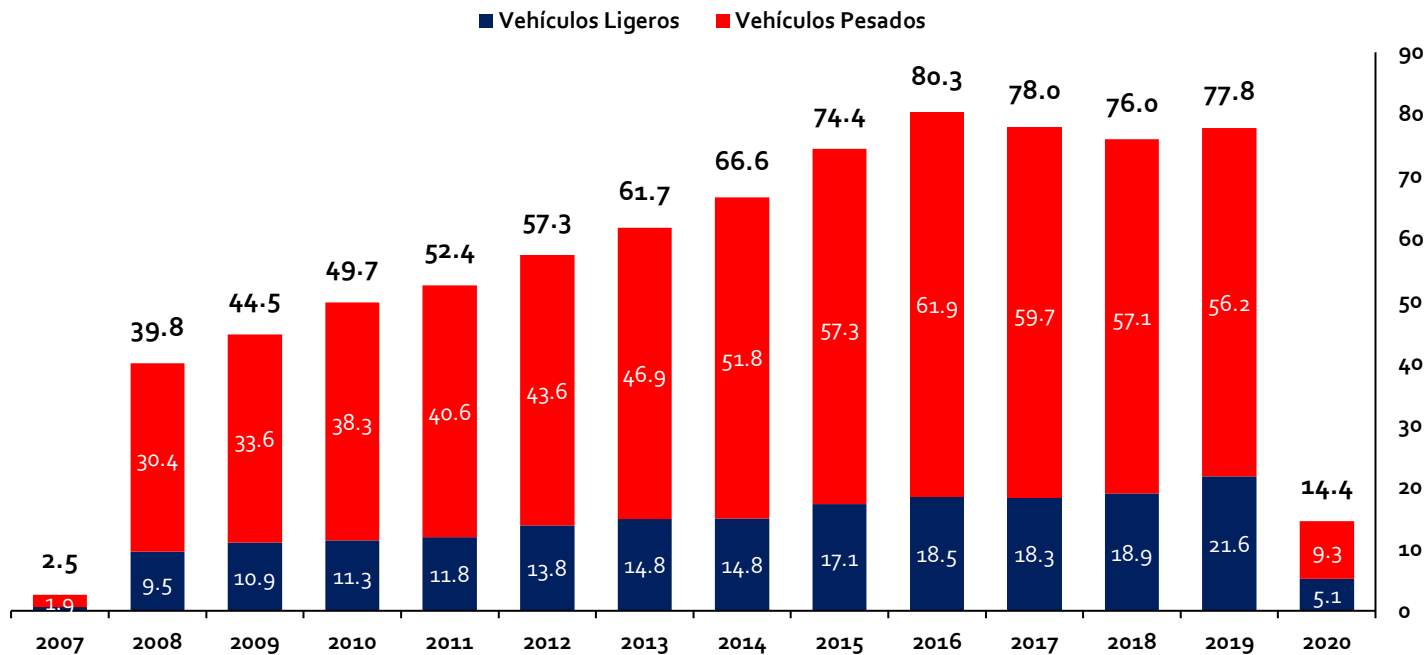
Fuente: Concesionario
 Datos: Diciembre 2007 a Febrero 2020
 Elaboración: Supervisión Estadística Financiera - GSF

RECAUDACIÓN



● IIRSA Sur, Tramo 5: Ilo, Matarani - Azángaro

EVOLUCIÓN ANUAL

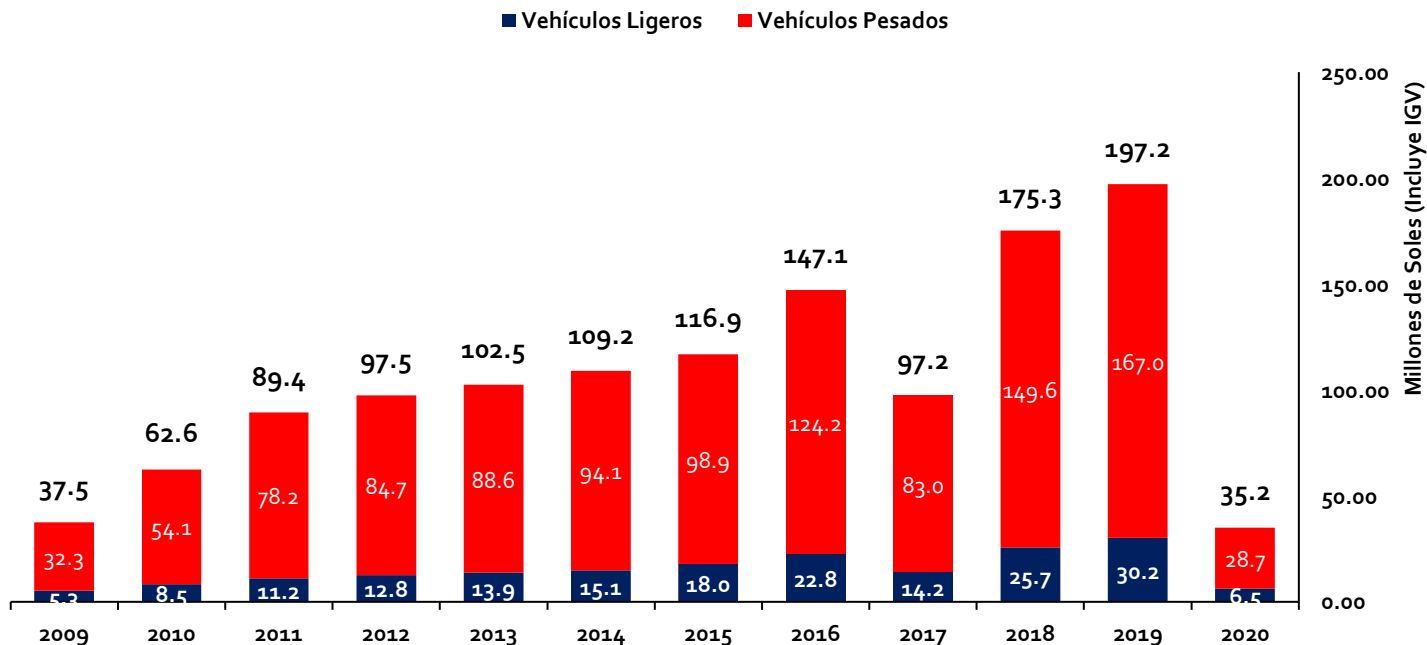


Fuente: Concesionario

Datos: Diciembre 2007 a Febrero 2020

Elaboración: Supervisión Estadística Financiera - GSF

● Red Vial N° 4 - Pativilca - Puerto Salaverry



Fuente: Concesionario

Datos: Marzo 2009 a Febrero 2020

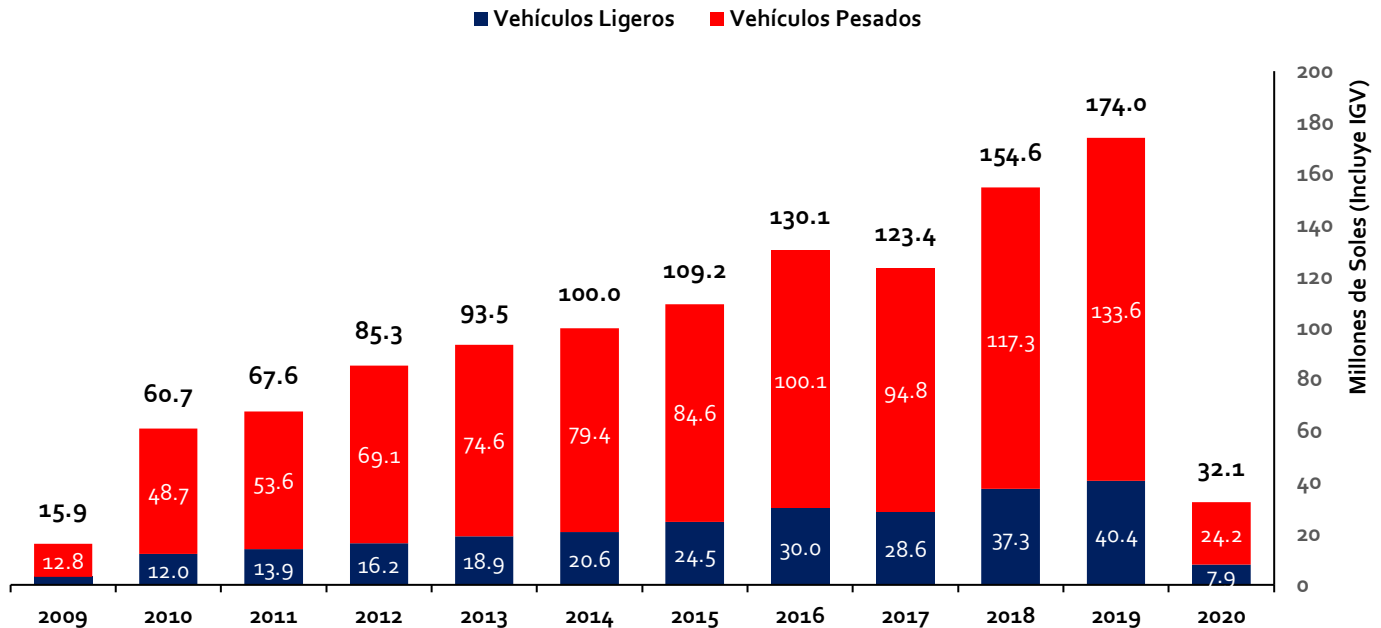
Elaboración: Supervisión Estadística Financiera - GSF

RECAUDACIÓN



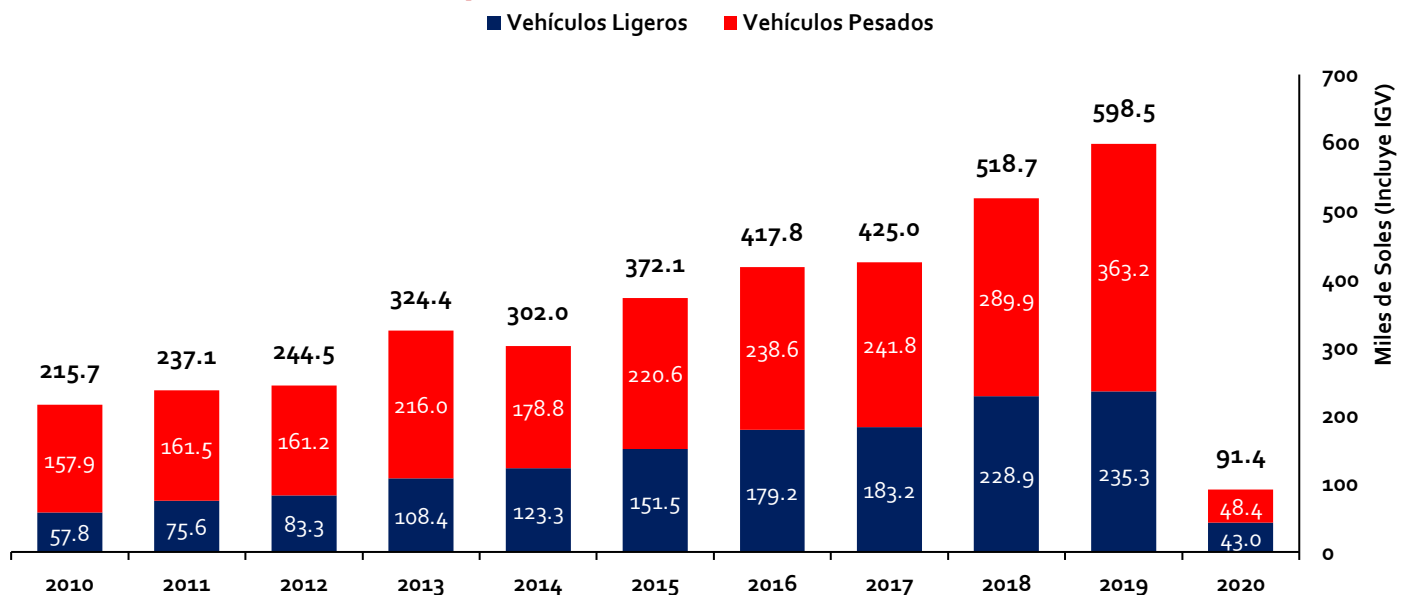
Autopista del Sol - Trujillo-Sullana

EVOLUCIÓN ANUAL



Fuente: Concesionario
 Datos: Septiembre 2009 a Febrero 2020
 Elaboración: Supervisión Estadística Financiera - GSF

Buenos Aires-Canchaque



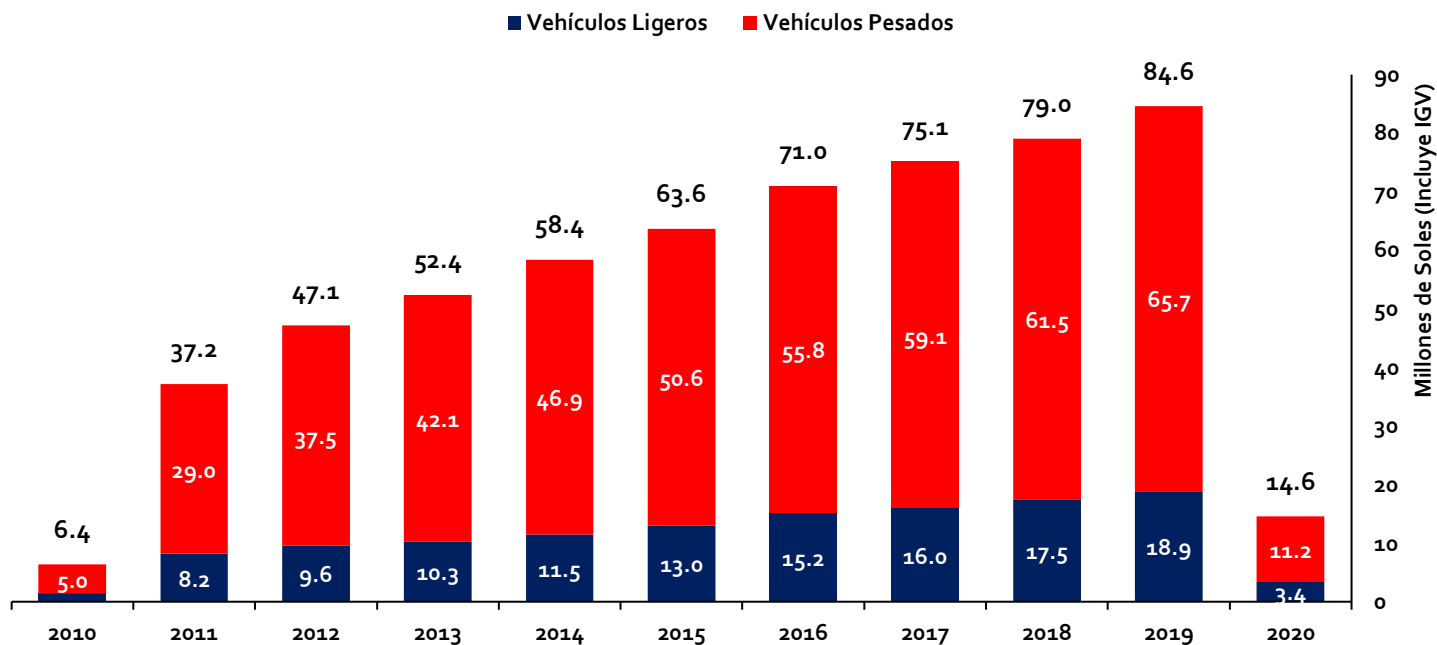
Fuente: Concesionario
 Datos: Marzo 2010 a Febrero 2020
 Elaboración: Supervisión Estadística Financiera - GSF

RECAUDACIÓN



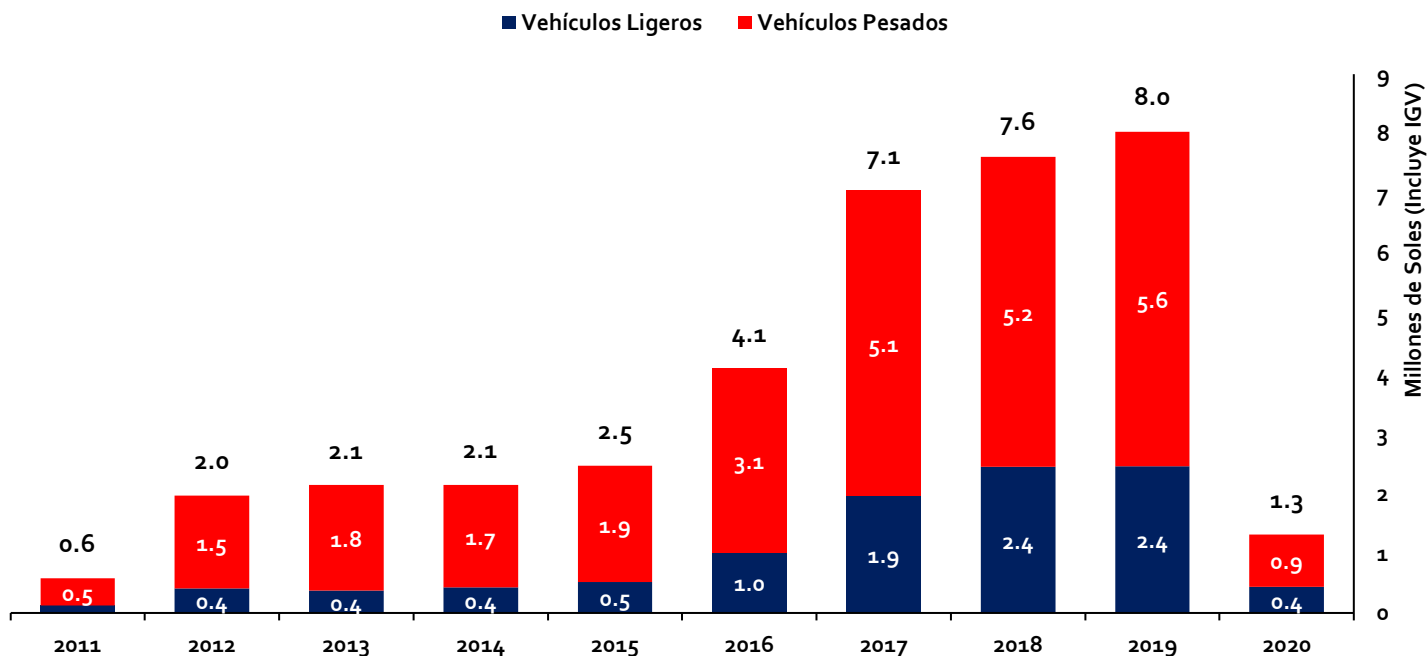
EVOLUCIÓN ANUAL

IIRSA Centro - Tramo 2



Fuente: Concesionario
 Datos: Diciembre 2010 a Febrero 2020
 Elaboración: Supervisión Estadística Financiera - GSF

IIRSA Sur, Tramo 4: Azángaro-Inambari



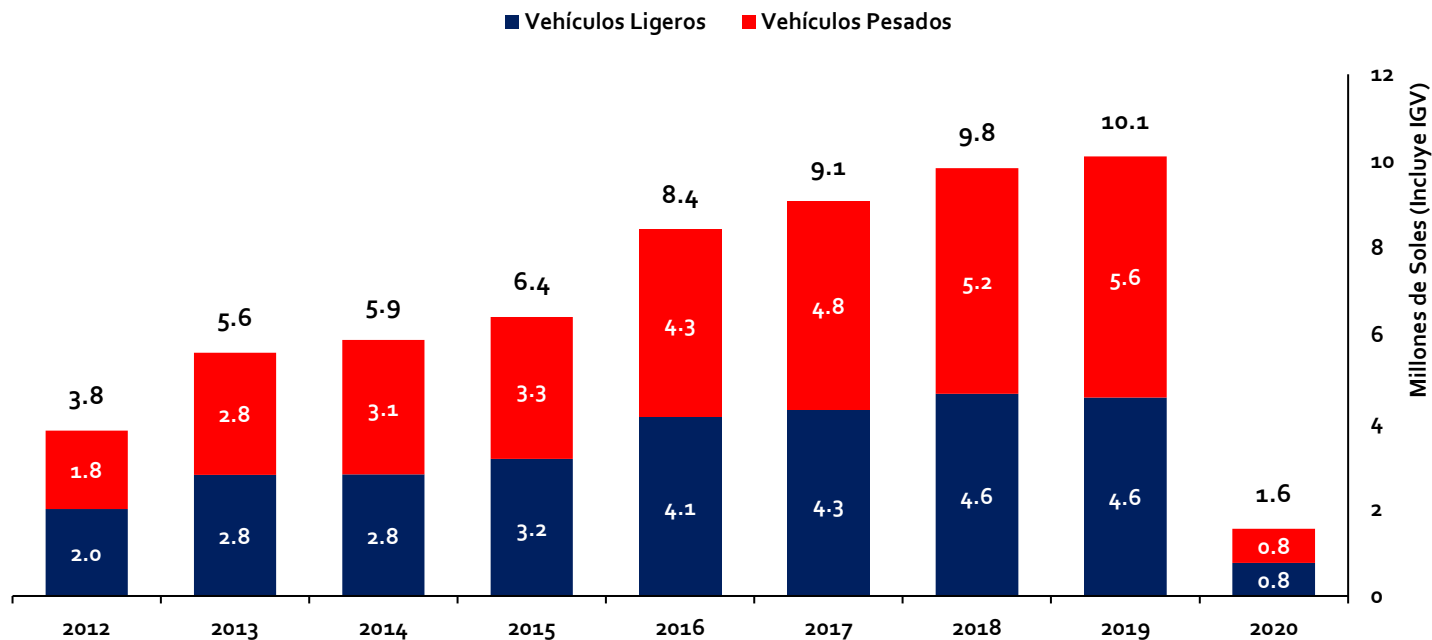
Fuente: Concesionario
 Datos: Diciembre 2011 a Febrero 2020
 Elaboración: Supervisión Estadística Financiera - GSF
 *Consideran ingresos por concepto de Tarjeta Prepago/Telepass

RECAUDACIÓN



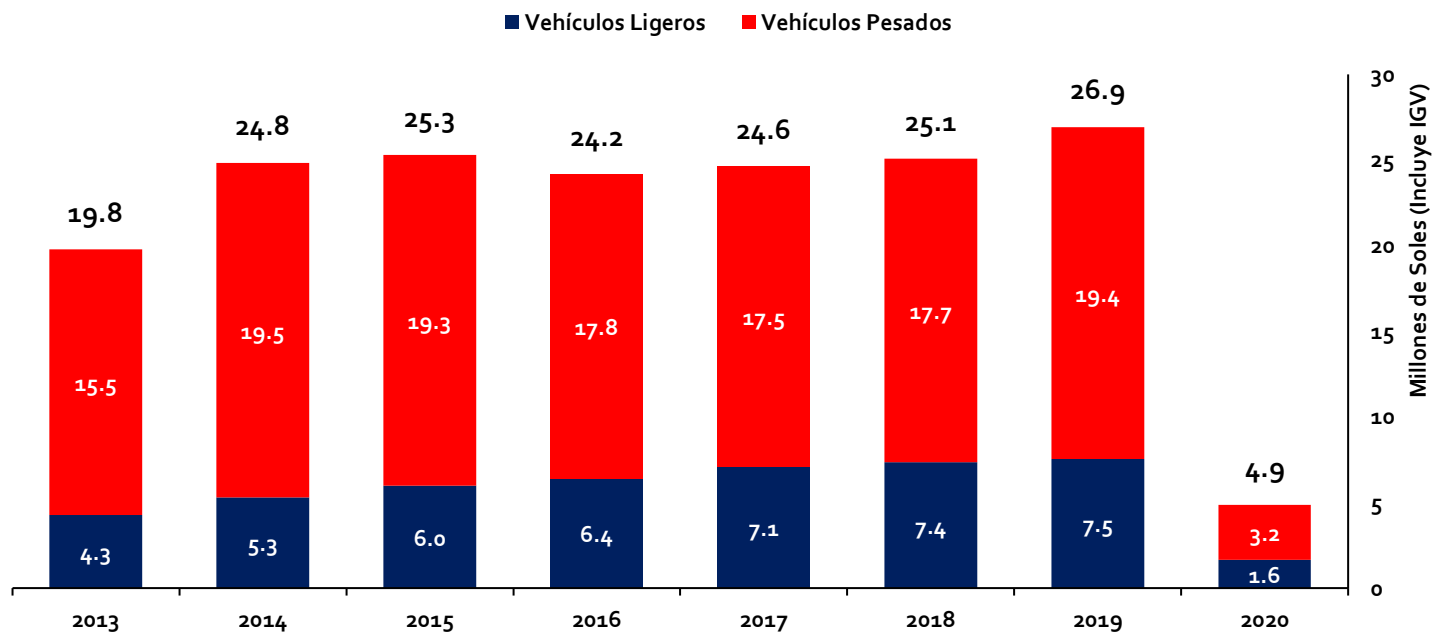
● IIRSA Sur, Tramo 3: Inambari-Iñapari

EVOLUCIÓN ANUAL



Fuente: Concesionario
 Datos: Marzo 2012 a Febrero 2020
 Elaboración: Supervisión Estadística Financiera - GSF

● Tramo Vial Desvío Quilca - La Concordia



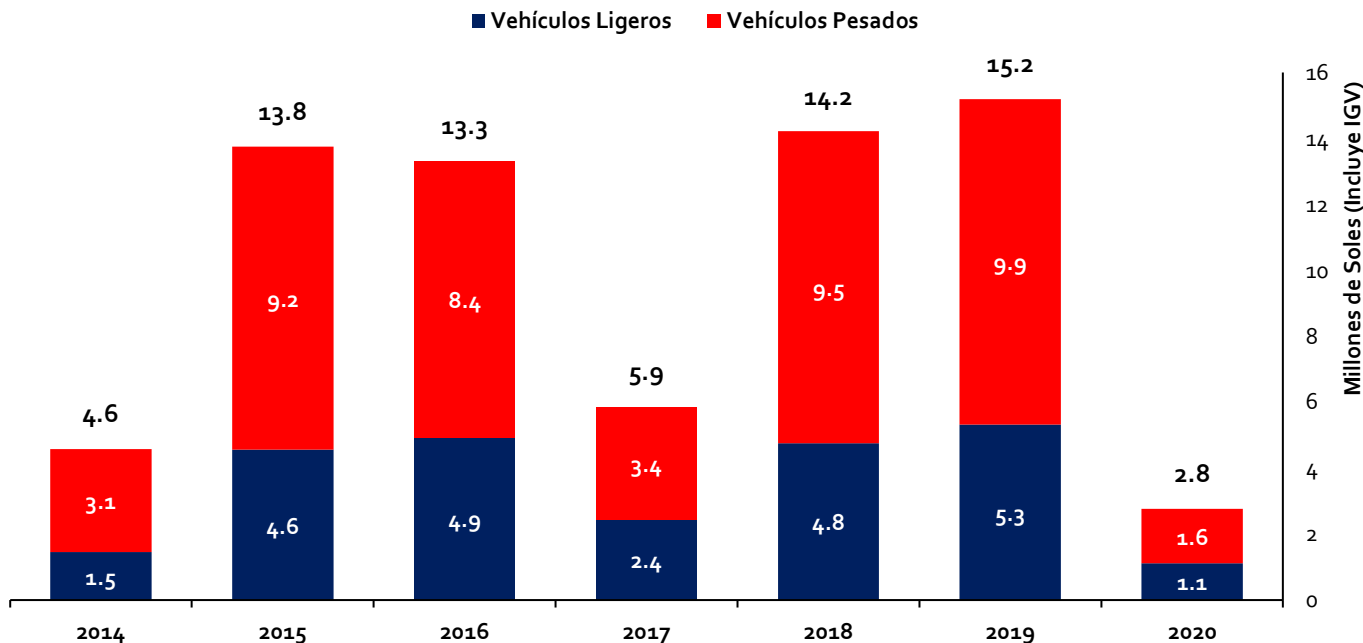
Fuente: Concesionario
 Datos: Marzo 2013 a Febrero 2020
 Elaboración: Supervisión Estadística Financiera - GSF

RECAUDACIÓN



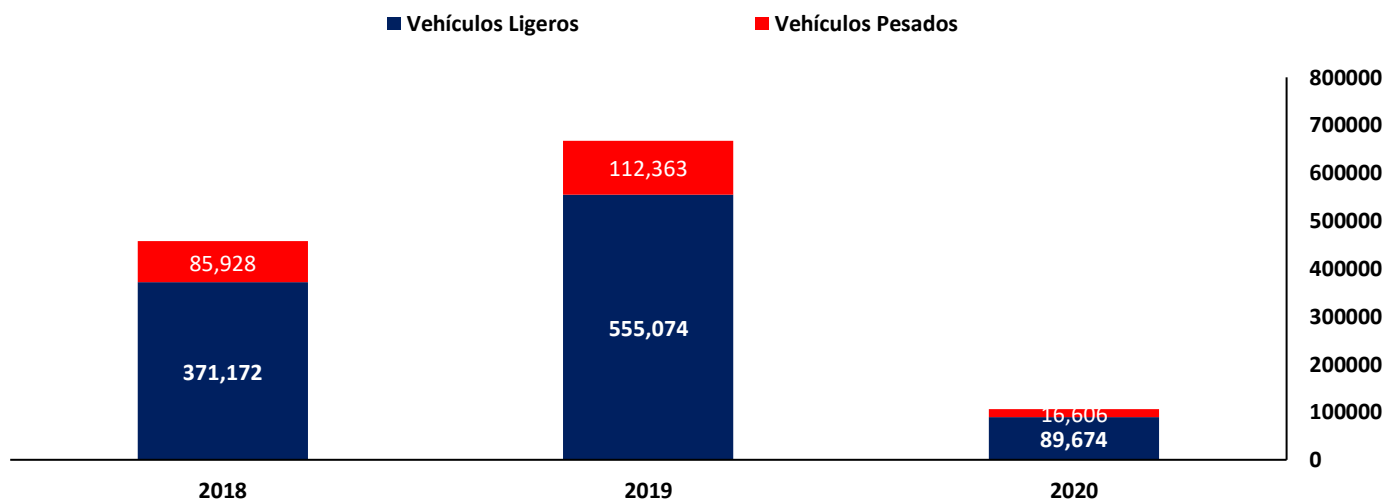
EVOLUCIÓN ANUAL

● Longitudinal de la Sierra Tramo 2



Fuente: Concesionario
 Datos: Septiembre 2014 a Febrero 2020
 Elaboración: Supervisión Estadística Financiera - GSF

● Tramo Vial - Ovalo Chancay - Huaral - Acos



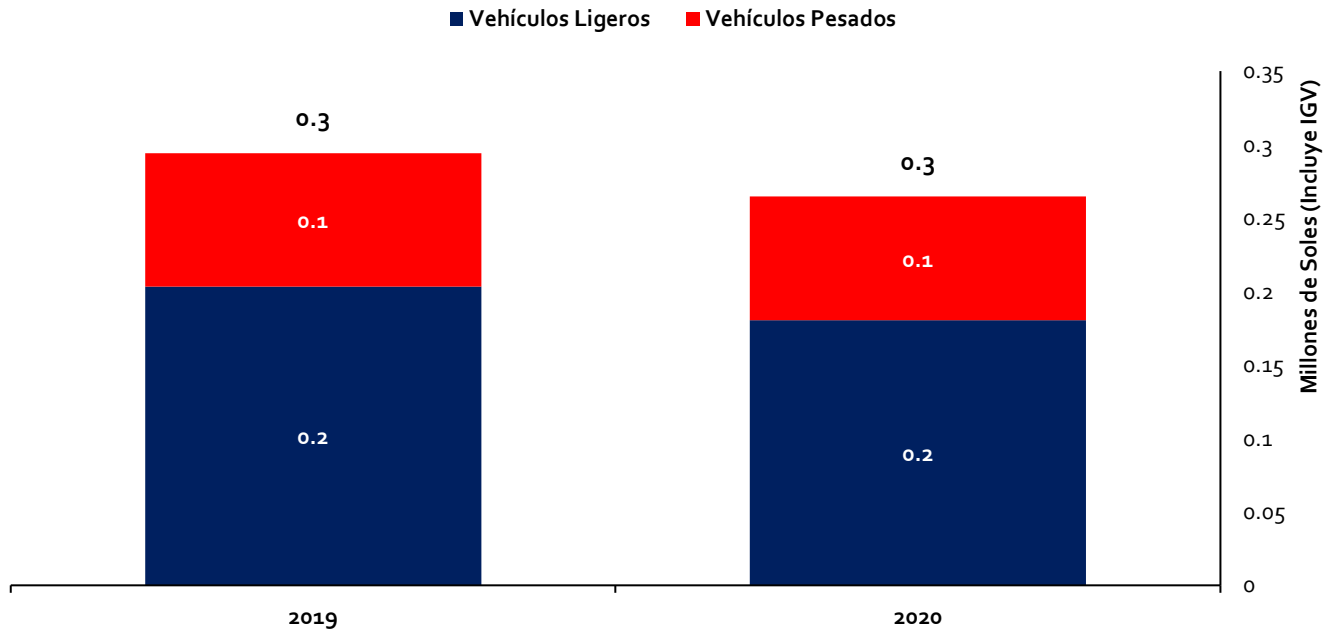
Fuente: Concesionario
 Datos: Marzo 2018 a Febrero 2020
 Elaboración: Supervisión Estadística Financiera - GSF

RECAUDACIÓN



● Tramo Vial - Nuevo Mocupe - Cayaltí - Oyotún

EVOLUCIÓN ANUAL



Fuente: Concesionario

Datos: Noviembre 2019 a Febrero 2020

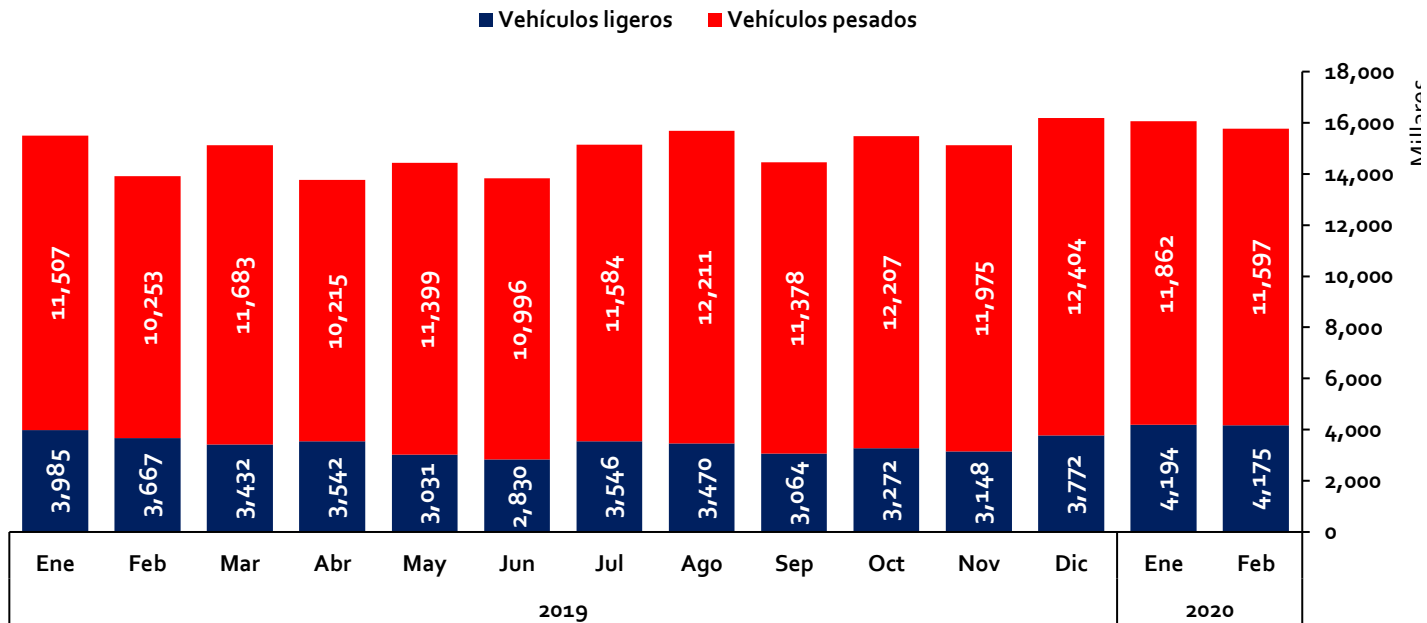
Elaboración: Supervisión Estadística Financiera - GSF

RECAUDACIÓN



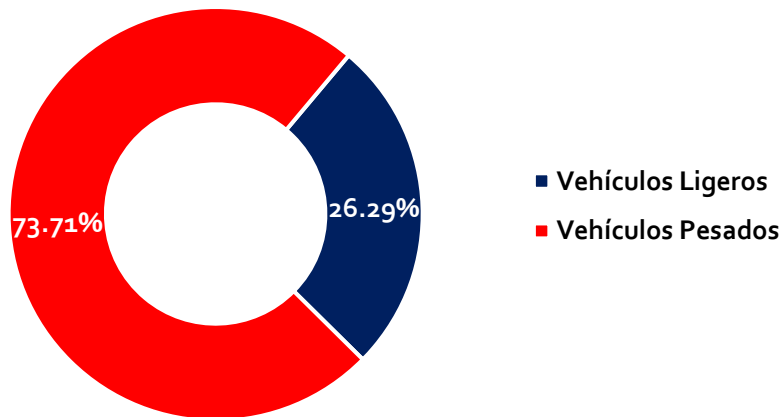
Red Vial N° 5 - Tramo Ancón-Huacho-Pativilca

EVOLUCIÓN MENSUAL



Fuente: Concesionario
Elaboración: Supervisión Estadística Financiera - GSF

Recaudación Acumulada Enero - Febrero (Soles con IGV)			
Concepto	2019	2020	Variación %
Vehículos Ligeros	7,652,398.60	8,368,833.40	9.36%
Vehículos Pesados	21,760,869.90	23,459,429.20	7.81%
Total	29,413,268.50	31,828,262.60	8.21%



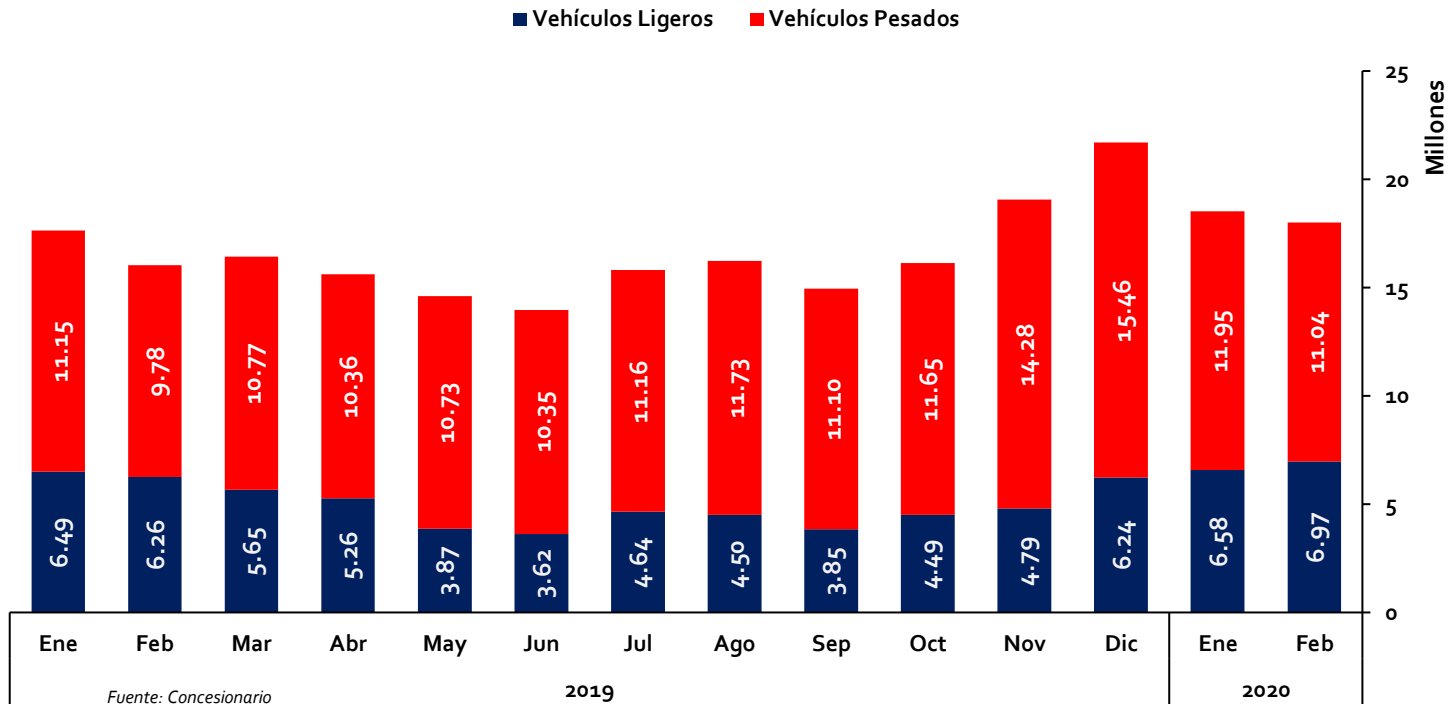
Fuente: Concesionario
Elaboración: Supervisión Estadística Financiera - GSF

RECAUDACIÓN

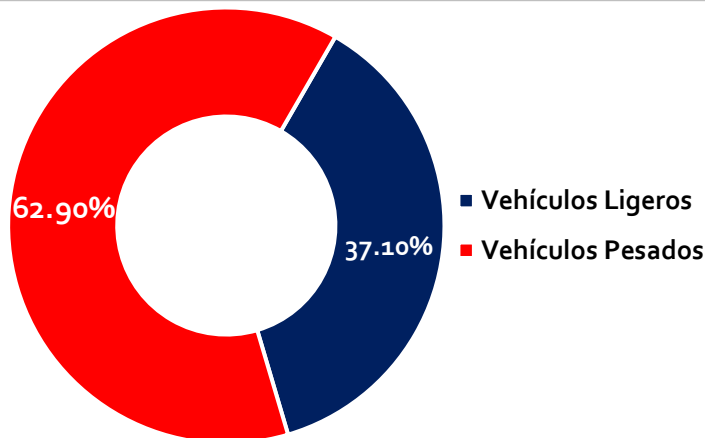


Red Vial N° 6 - Pucusana-Cerro Azul-Ica

EVOLUCIÓN MENSUAL



Recaudación Acumulada Enero - Febrero (Soles con IGV)			
Concepto	2019	2020	Variación %
Vehículos Ligeros	12,749,491.40	13,557,372.60	6.34%
Vehículos Pesados	20,929,730.80	22,989,659.40	9.84%
Total	33,679,222.20	36,547,032.00	8.52%

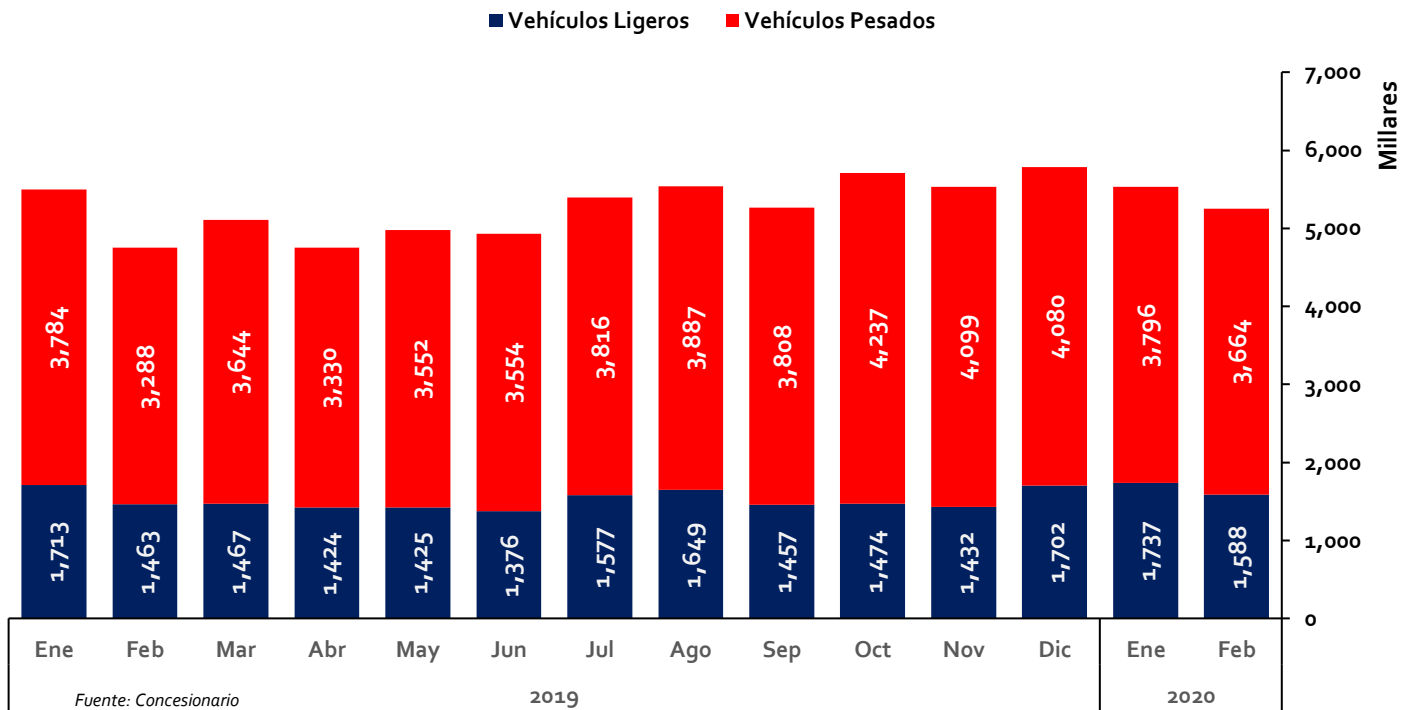


RECAUDACIÓN



IIRSA Norte: Paita-Yurimaguas

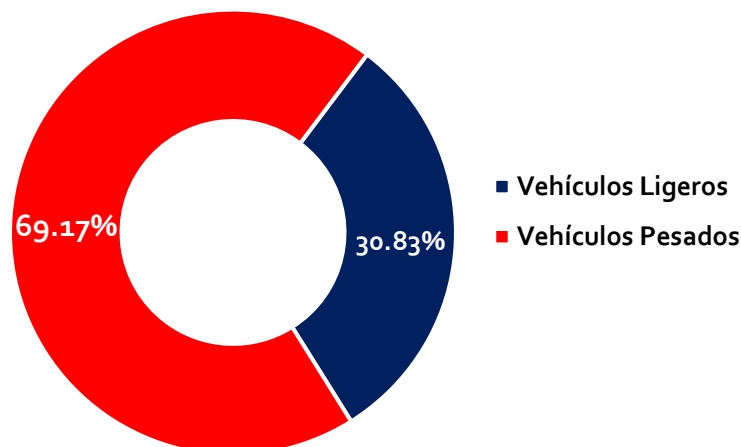
EVOLUCIÓN MENSUAL



Fuente: Concesionario

Elaboración: Supervisión Estadística Financiera - GSF

Recaudación Acumulada Enero - Febrero (Soles con IGV)			
Concepto	2019	2020	Variación %
Vehículos Ligeros	3,176,534.10	3,324,825.00	4.67%
Vehículos Pesados	7,071,748.10	7,459,611.70	5.48%
Total	10,248,282.20	10,784,436.70	5.23%



Fuente: Concesionario

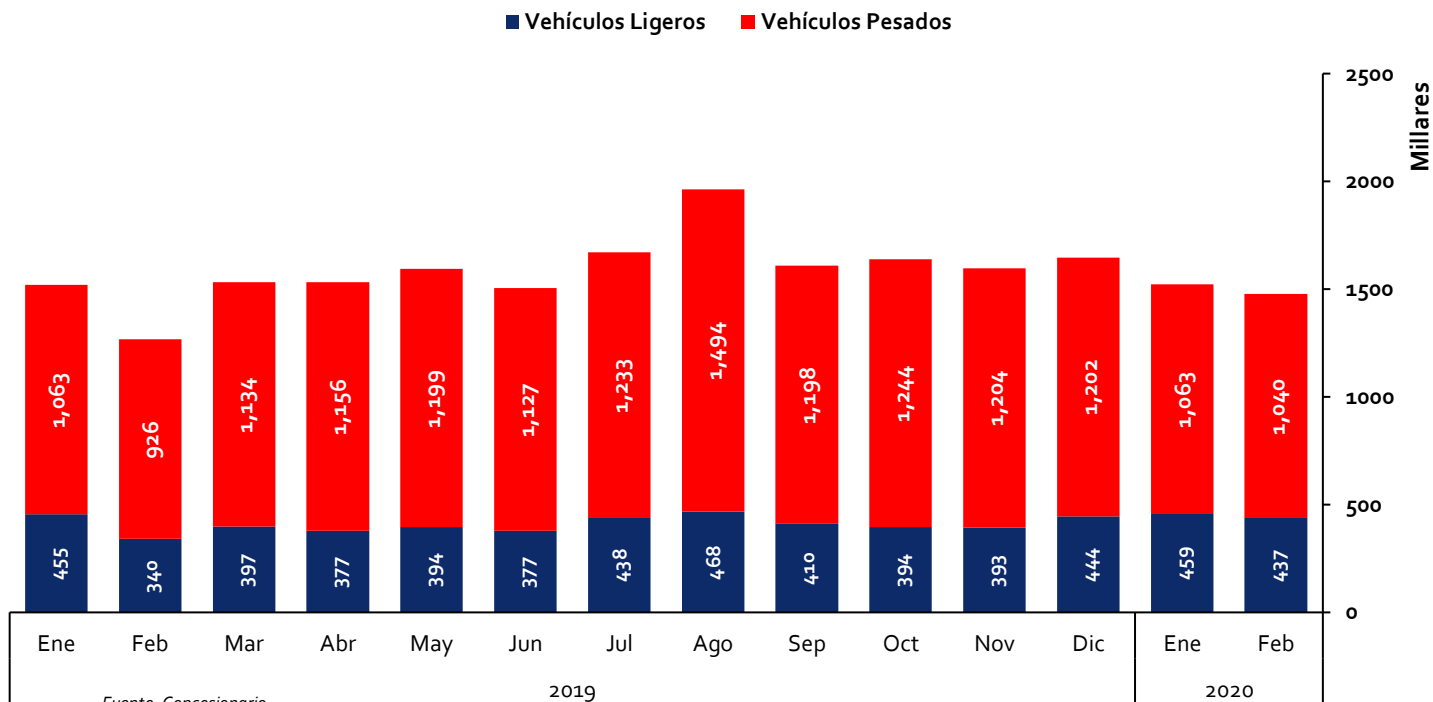
Elaboración: Supervisión Estadística Financiera - GSF

RECAUDACIÓN



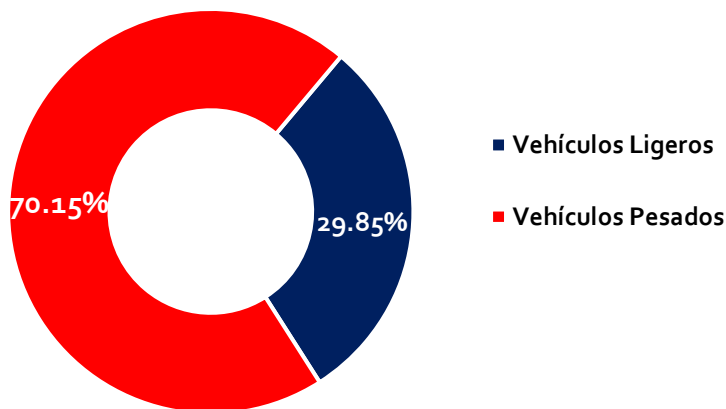
IIRSA Sur, Tramo 1: Marcona - Urcos

EVOLUCIÓN MENSUAL



Fuente: Concesionario
Elaboración: Supervisión Estadística Financiera - GSF

Recaudación Acumulada Enero - Febrero (Soles con IGV)			
Concepto	2019	2020	Variación %
Vehículos Ligeros	794,387.10	895,089.00	12.68%
Vehículos Pesados	1,989,164.60	2,103,135.40	5.73%
Total	2,783,551.70	2,998,224.40	7.71%



Fuente: Concesionario
Elaboración: Supervisión Estadística Financiera - GSF

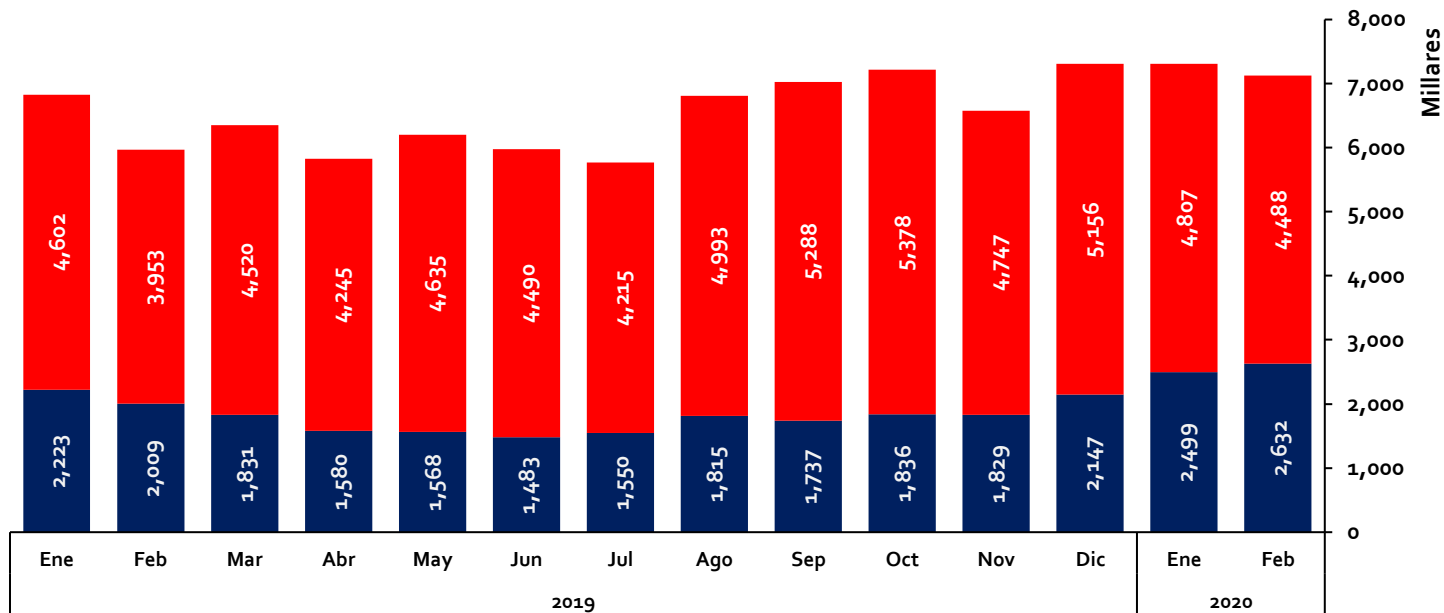
RECAUDACIÓN



EVOLUCIÓN MENSUAL

IIRSA Sur, Tramo 5: Ilo, Matarani - Azángaro

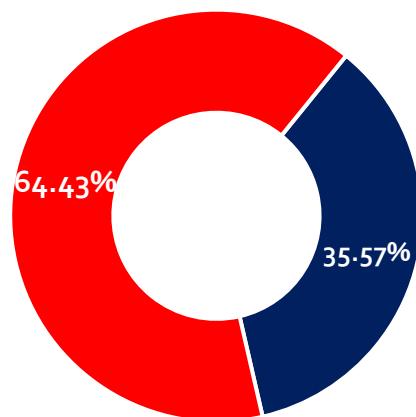
■ Vehículos Ligeros ■ Vehículos Pesados



Fuente: Concesionario

Elaboración: Supervisión Estadística Financiera - GSF

Recaudación Acumulada Enero - Febrero (Soles con IGV)			
Concepto	2019	2020	Variación %
Vehículos Ligeros	4,232,324.60	5,131,280.90	21.24%
Vehículos Pesados	8,555,655.50	9,294,514.40	8.64%
Total	12,787,980.10	14,425,795.30	12.81%



■ Vehículos Ligeros
■ Vehículos Pesados

Fuente: Concesionario

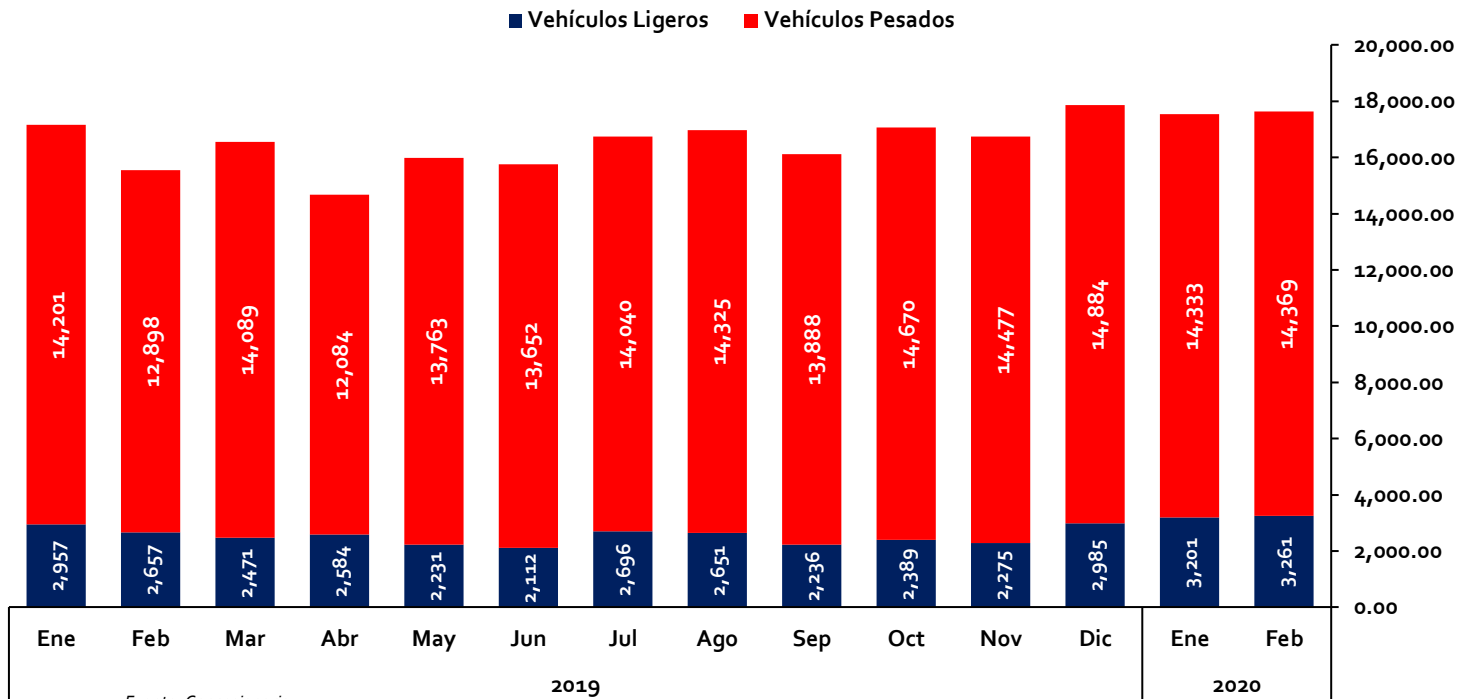
Elaboración: Supervisión Estadística Financiera - GSF

RECAUDACIÓN



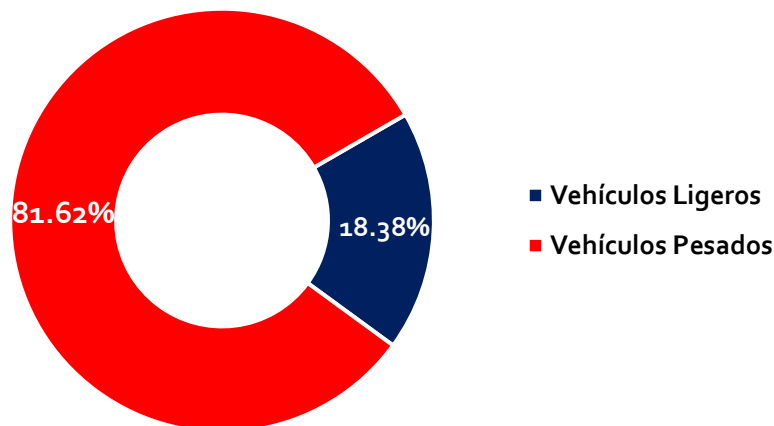
Red Vial N° 4 - Pativilca - Puerto Salaverry

EVOLUCIÓN MENSUAL



Fuente: Concesionario
Elaboración: Supervisión Estadística Financiera - GSF

Recaudación Acumulada Enero - Febrero (Soles con IGV)			
Concepto	2019	2020	Variación %
Vehículos Ligeros	5,613,489.30	6,461,989.90	15.12%
Vehículos Pesados	27,098,514.70	28,701,325.30	5.91%
Total	32,712,004.00	35,163,315.20	7.49%



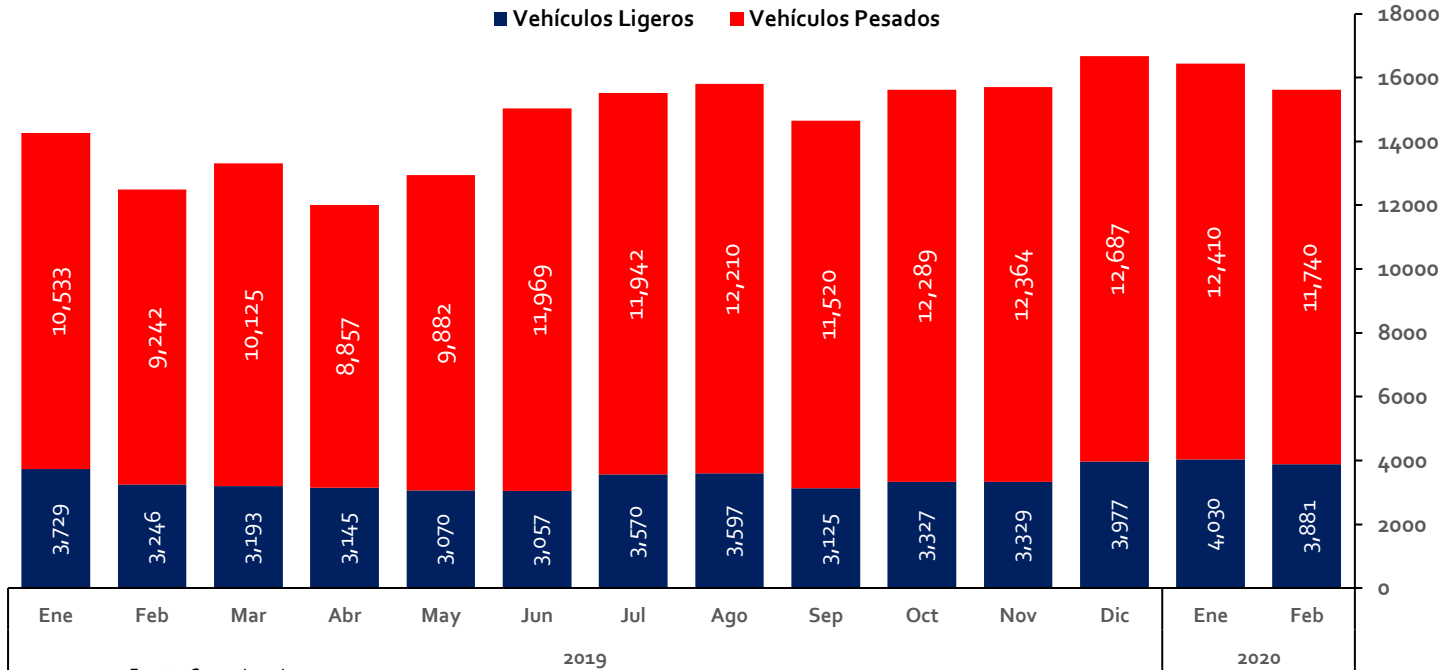
Fuente: Concesionario
Elaboración: Supervisión Estadística Financiera - GSF

RECAUDACIÓN



● Autopista del Sol - Trujillo-Sullana

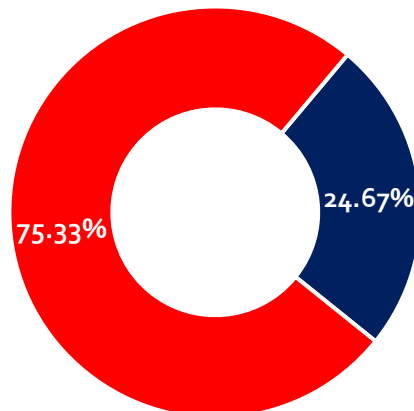
EVOLUCIÓN MENSUAL



Fuente: Concesionario

Elaboración: Supervisión Estadística Financiera - GSF

Recaudación Acumulada Enero - Febrero (Soles con IGV)			
Concepto	2019	2020	Variación %
Vehículos Ligeros	6,974,589.70	7,910,672.10	13.42%
Vehículos Pesados	19,774,969.20	24,150,369.20	22.13%
Total	26,749,558.90	32,061,041.30	19.86%



- Vehículos Ligeros
- Vehículos Pesados

Fuente: Concesionario

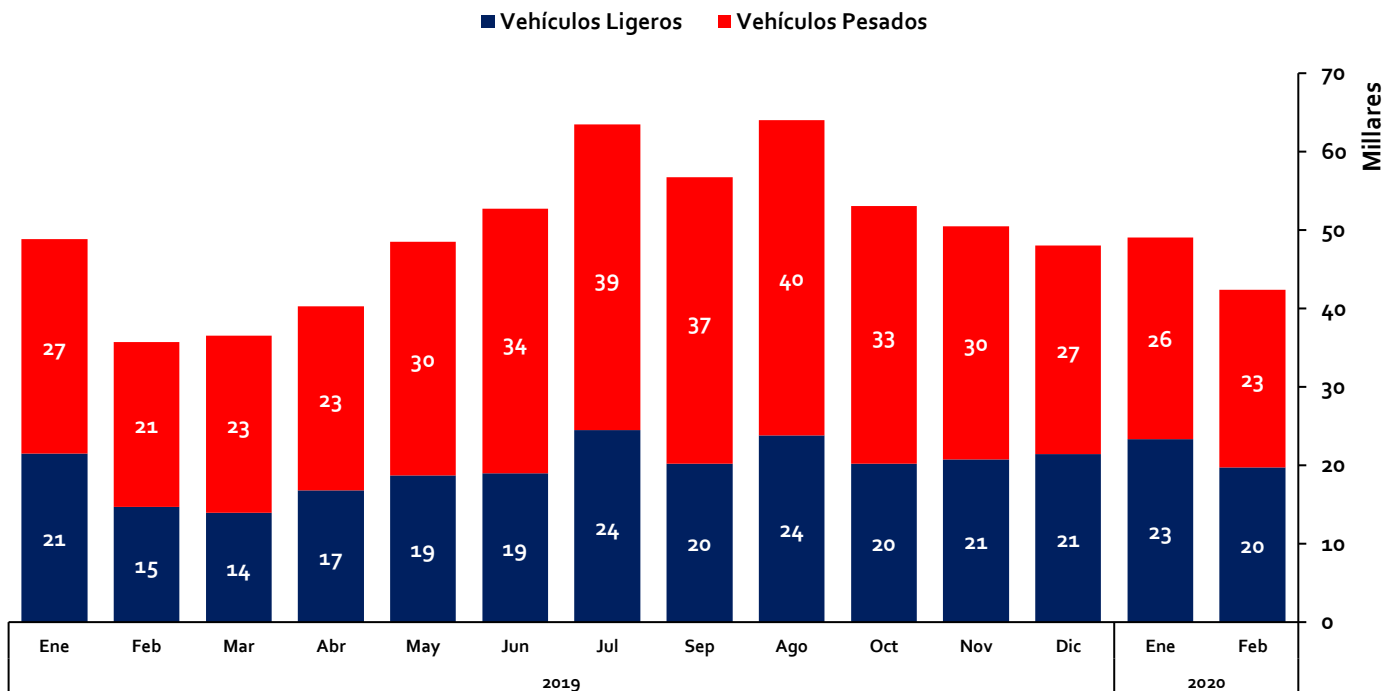
Elaboración: Supervisión Estadística Financiera - GSF

RECAUDACIÓN



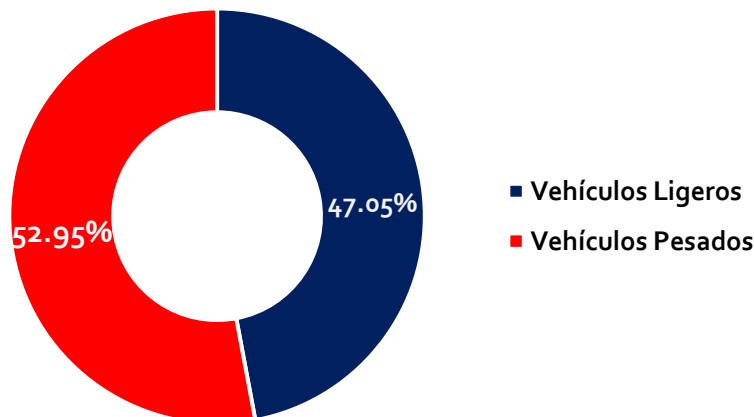
Buenos Aires-Canchaque

EVOLUCIÓN MENSUAL



Fuente: Concesionario
Elaboración: Supervisión Estadística Financiera - GSF

Recaudación Acumulada Enero - Febrero (Soles con IGV)			
Concepto	2019	2020	Variación %
Vehículos Ligeros	36,170.00	43,022.00	18.94%
Vehículos Pesados	48,390.00	48,417.00	0.06%
Total	84,560.00	91,439.00	8.14%



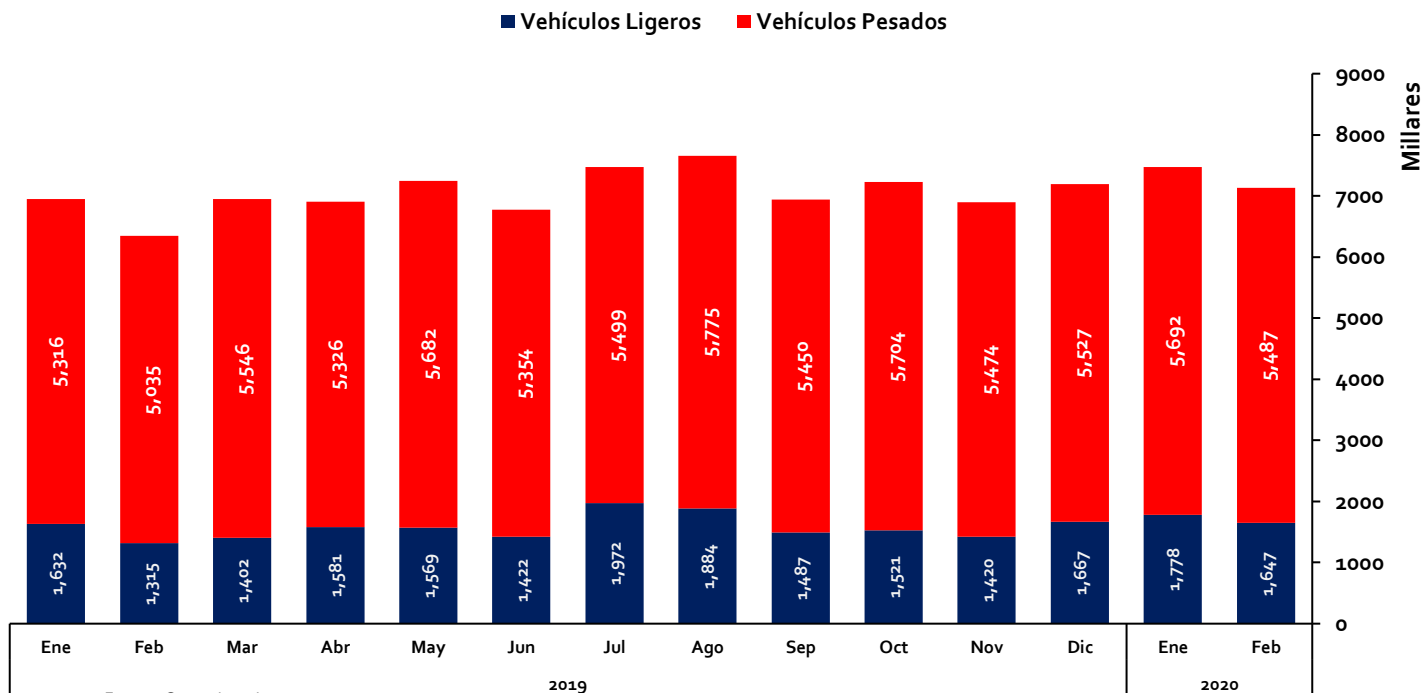
Fuente: Concesionario
Elaboración: Supervisión Estadística Financiera - GSF

RECAUDACIÓN



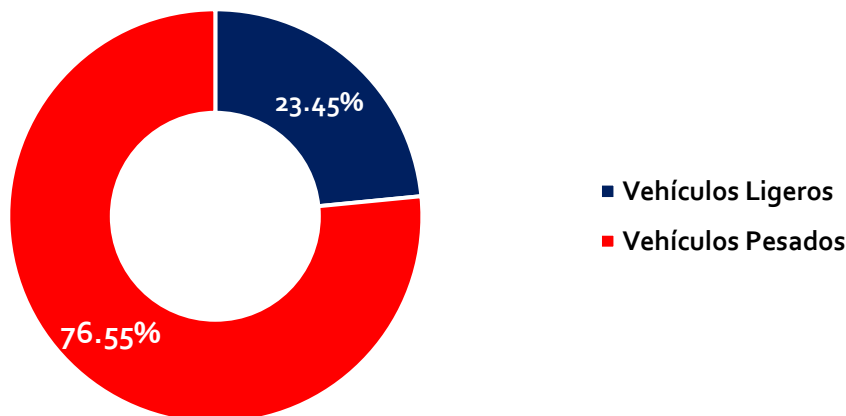
IIRSA Centro - Tramo 2

EVOLUCIÓN MENSUAL



Fuente: Concesionario
Elaboración: Supervisión Estadística Financiera - GSF

Recaudación Acumulada Enero - Febrero (Soles con IGV)			
Concepto	2019	2020	Variación %
Vehículos Ligeros	2,947,625.10	3,425,181.70	16.20%
Vehículos Pesados	10,350,174.90	11,179,592.50	8.01%
Total	13,297,800.00	14,604,774.20	9.83%



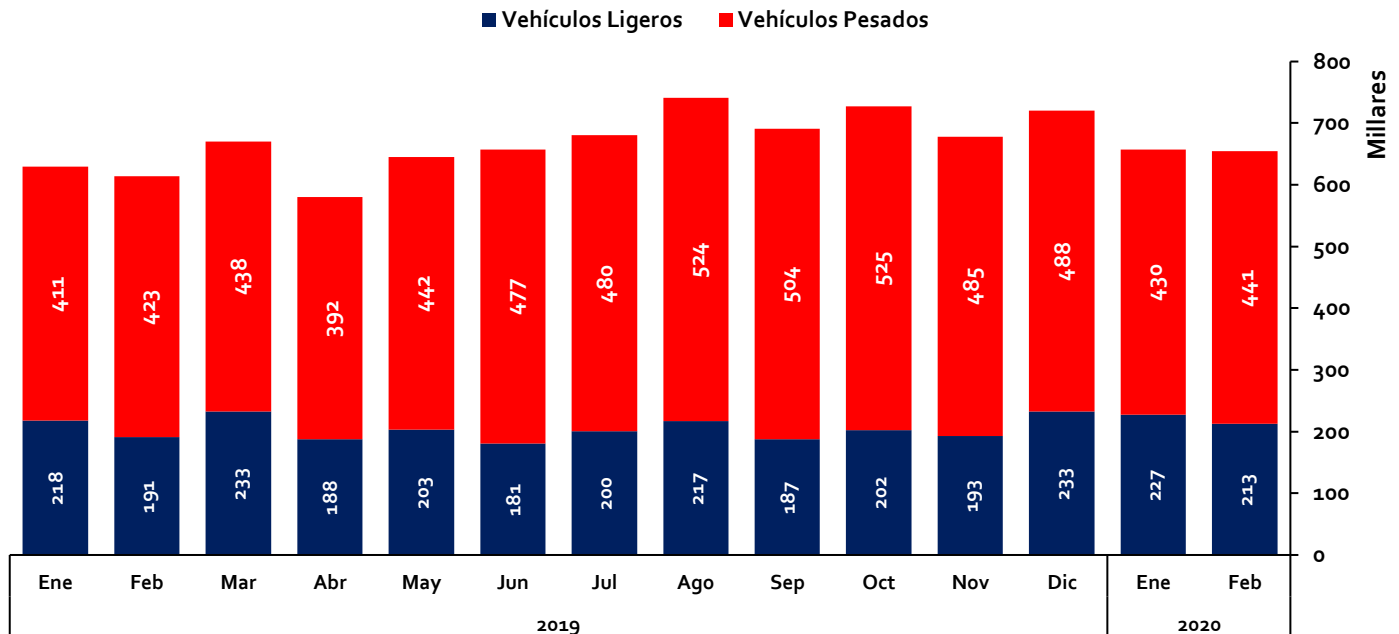
Fuente: Concesionario
Elaboración: Supervisión Estadística Financiera - GSF

RECAUDACIÓN



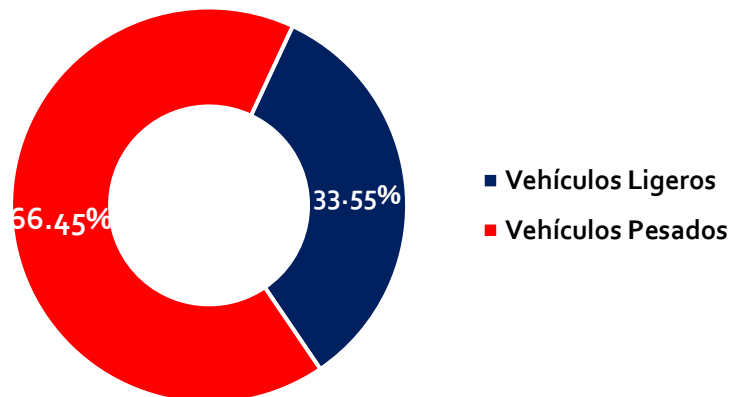
IIRSA Sur, Tramo 4: Azángaro-Inambari

EVOLUCIÓN MENSUAL



Fuente: Concesionario
Elaboración: Supervisión Estadística Financiera - GSF

Recaudación Acumulada Enero - Febrero (Soles con IGV)			
Concepto	2019	2020	Variación %
Vehículos Ligeros	409,355.40	440,137.30	7.52%
Vehículos Pesados	834,069.80	871,573.40	4.50%
Total	1,243,425.20	1,311,710.70	5.49%



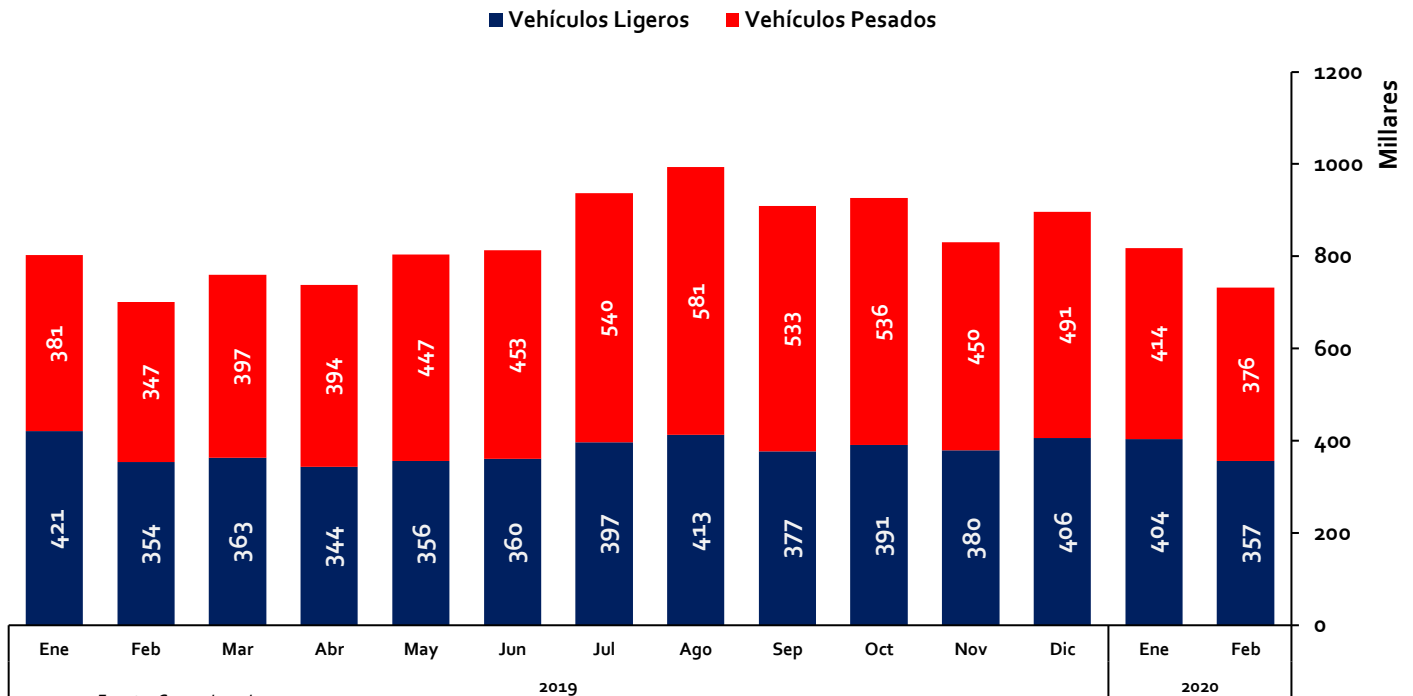
Fuente: Concesionario
Elaboración: Supervisión Estadística Financiera - GSF

RECAUDACIÓN



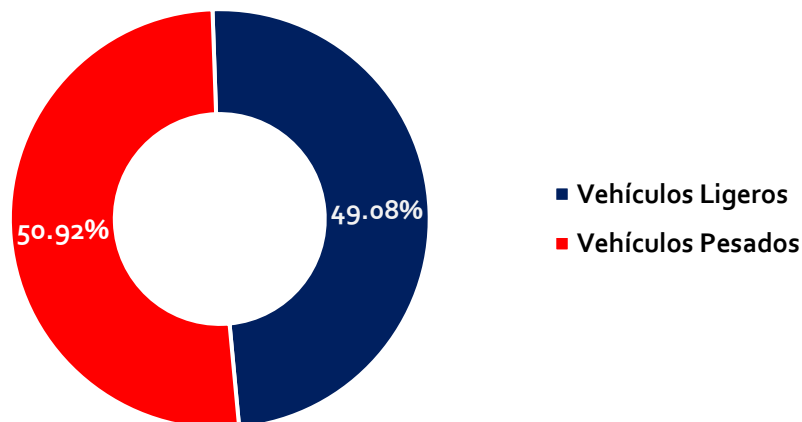
IIRSA Sur, Tramo 3: Inambari-Iñapari

EVOLUCIÓN MENSUAL



Fuente: Concesionario
Elaboración: Supervisión Estadística Financiera - GSF

Recaudación Acumulada Enero - Febrero (Soles con IGV)			
Concepto	2019	2020	Variación %
Vehículos Ligeros	775,364.40	760,708.00	-1.89%
Vehículos Pesados	728,547.30	789,319.70	8.34%
Total	1,503,911.70	1,550,027.70	3.07%



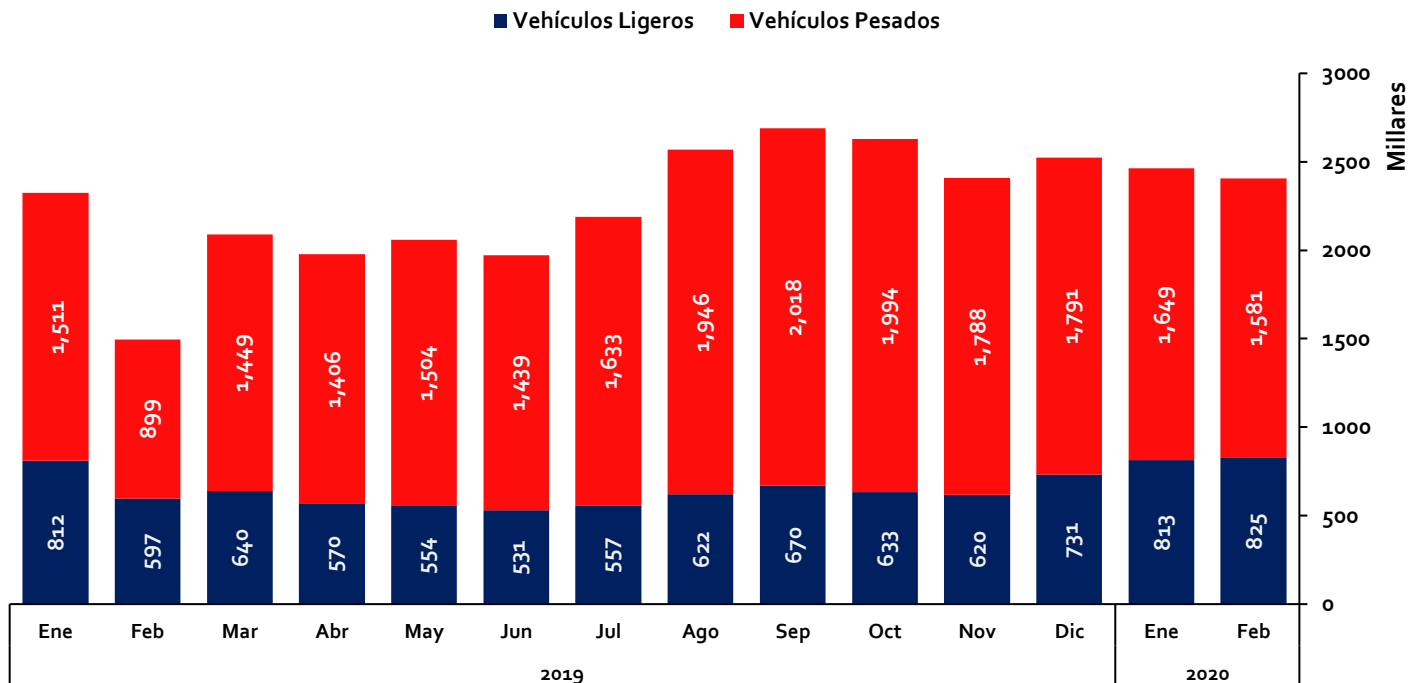
Fuente: Concesionario
Elaboración: Supervisión Estadística Financiera - GSF

RECAUDACIÓN



Tramo Vial Desvío Quilca - La Concordia

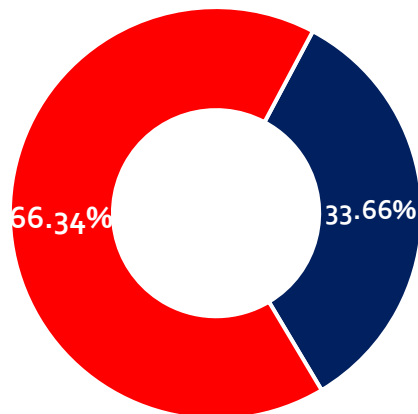
EVOLUCIÓN MENSUAL



Fuente: Concesionario

Elaboración: Supervisión Estadística Financiera - GSF

Recaudación Acumulada Enero - Febrero (Soles con IGV)			
Concepto	2019	2020	Variación %
Vehículos Ligeros	1,409,362.50	1,638,463.00	16.26%
Vehículos Pesados	2,410,081.80	3,229,180.00	33.99%
Total	3,819,444.30	4,867,643.00	27.44%



■ Vehículos Ligeros
■ Vehículos Pesados

Fuente: Concesionario

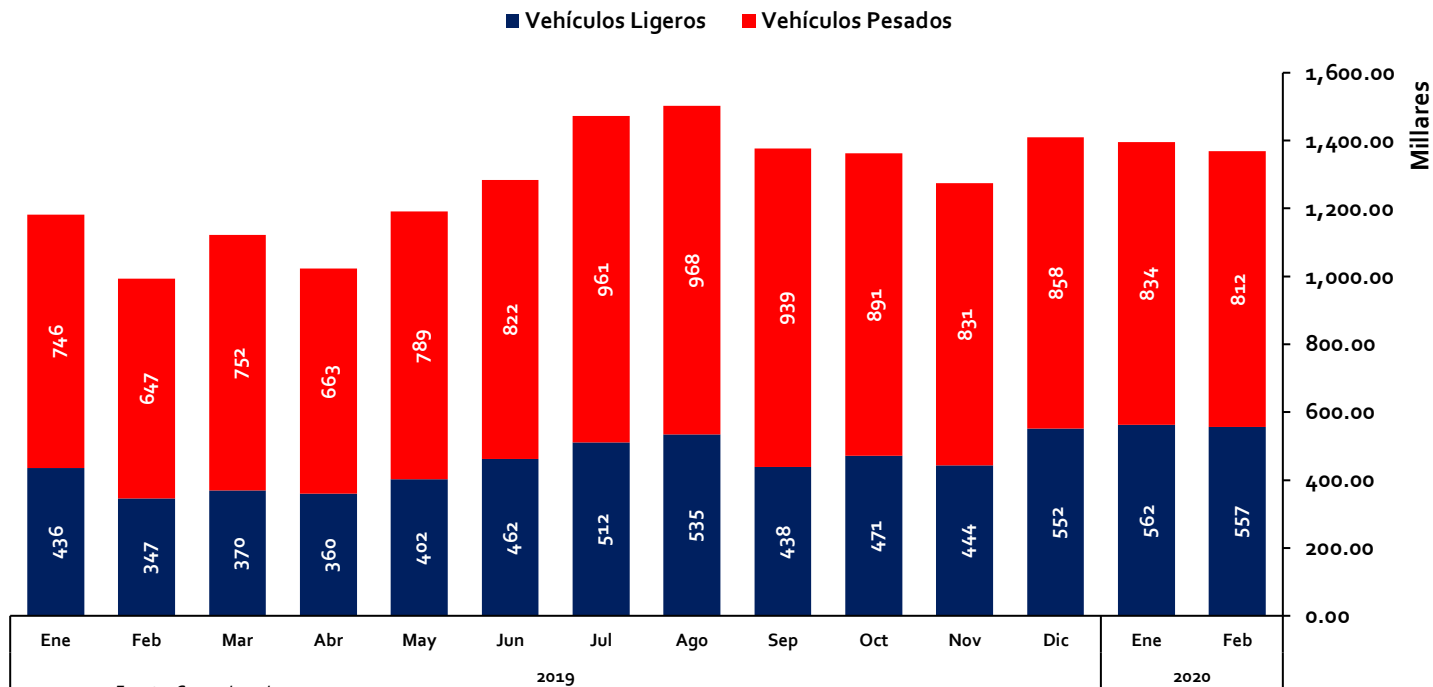
Elaboración: Supervisión Estadística Financiera - GSF

RECAUDACIÓN



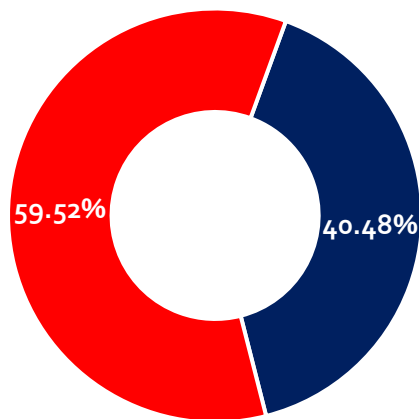
● Longitudinal de la Sierra Tramo 2

EVOLUCIÓN MENSUAL



Fuente: Concesionario
Elaboración: Supervisión Estadística Financiera - GSF

Recaudación Acumulada Enero -Febrero (Soles con IGV)			
Concepto	2019	2020	Variación %
Vehículos Ligeros	782,494.25	1,119,141.60	43.02%
Vehículos Pesados	1,392,442.35	1,645,706.30	18.19%
Total	2,174,936.60	2,764,847.90	27.12%



■ Vehículos Ligeros
■ Vehículos Pesados

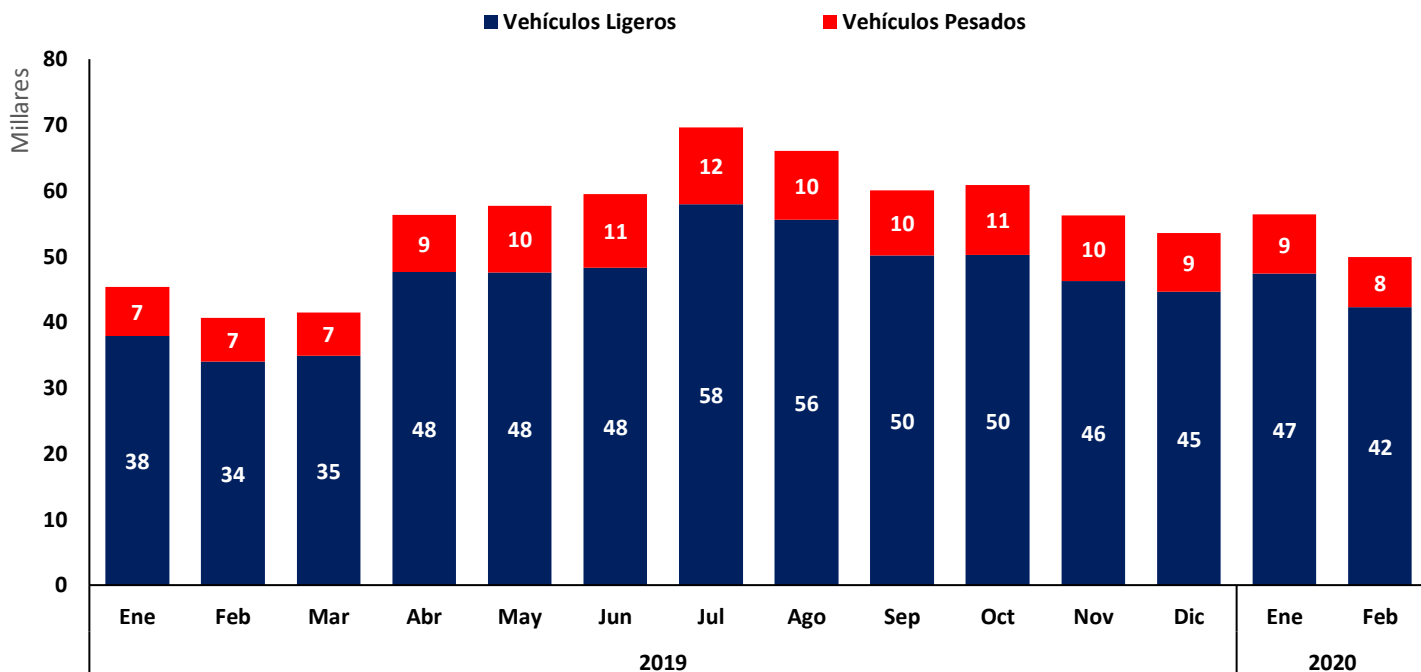
Fuente: Concesionario
Elaboración: Supervisión Estadística Financiera - GSF

RECAUDACIÓN



Tramo Vial - Ovalo Chancay - Huaral - Acos

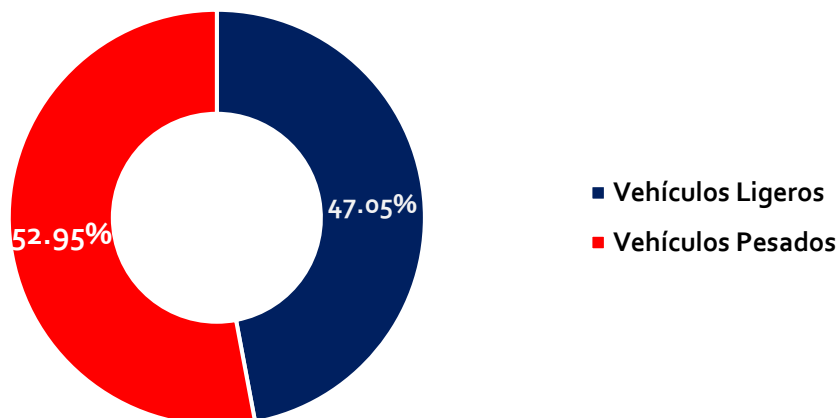
EVOLUCIÓN MENSUAL



Fuente: Concesionario

Elaboración: Supervisión Estadística Financiera - GSF

Recaudación Acumulada Enero-Febrero (Soles con IGV)			
Concepto	2019	2020	Variación %
Vehículos Ligeros	71,870.00	89,673.60	24.77%
Vehículos Pesados	14,112.00	16,605.60	17.67%
Total	85,982.00	106,279.20	23.61%



Fuente: Concesionario

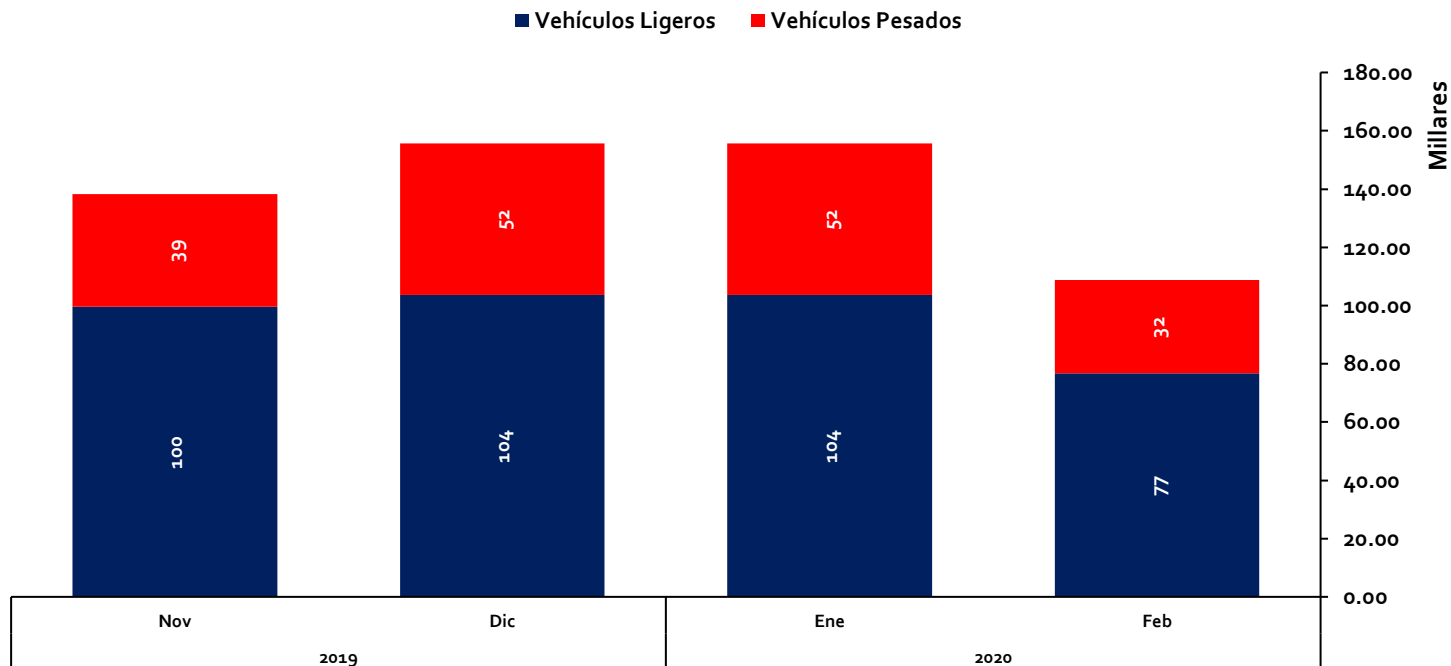
Elaboración: Supervisión Estadística Financiera - GSF

RECAUDACIÓN



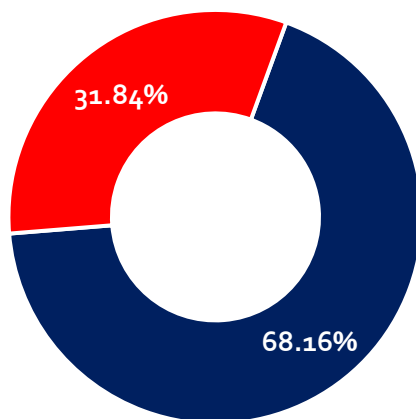
Tramo Vial - Nuevo Mocupe - Cayaltí - Oyotún

EVOLUCIÓN MENSUAL



Fuente: Concesionario
Elaboración: Supervisión Estadística Financiera - GSF

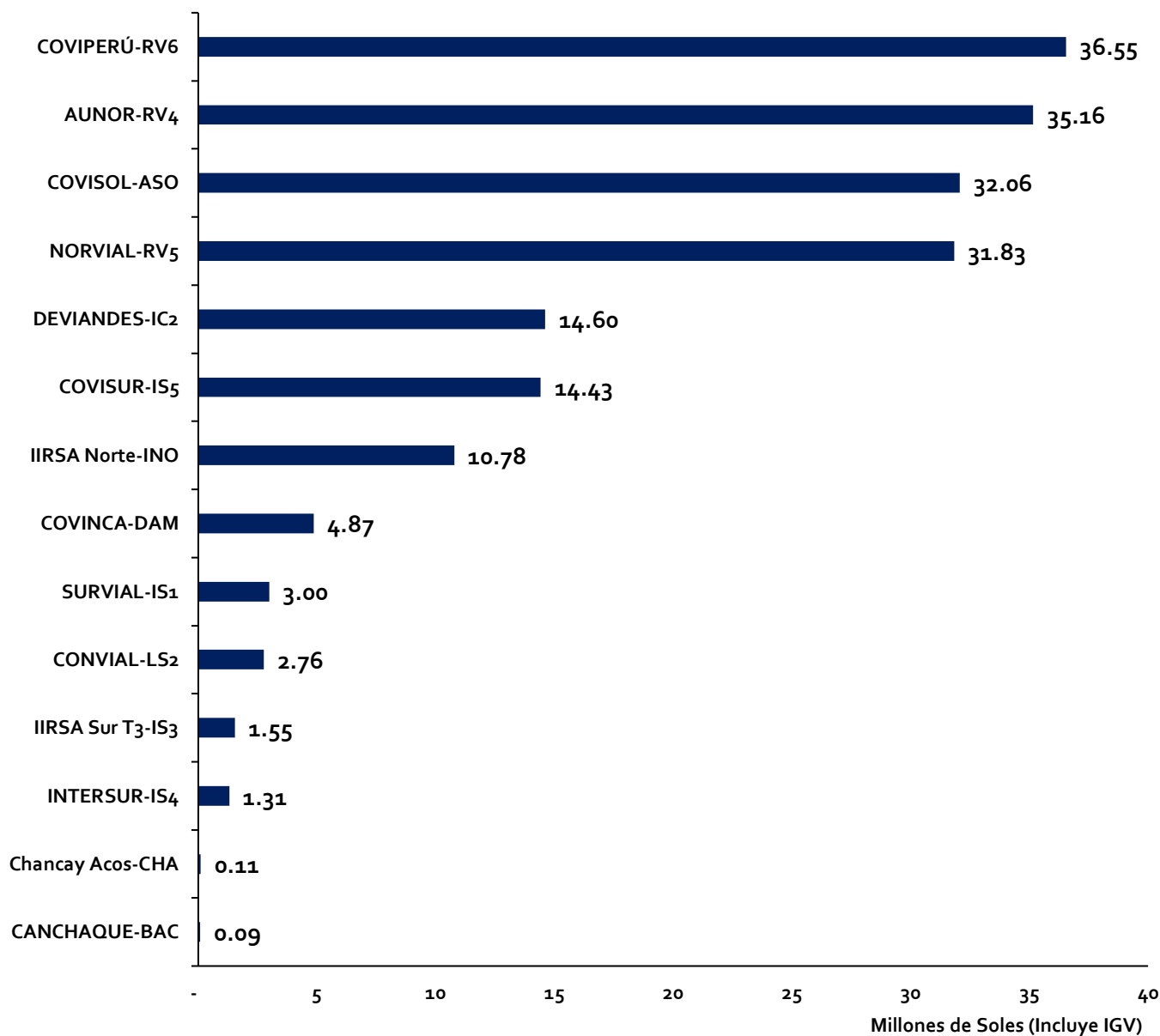
Recaudación Acumulada Noviembre 2019 - Febrero 2020 (Soles con IGV)			
Concepto	2019	2020	Variación %
Vehículos Ligeros	203,277.60	180,302.40	-11.30%
Vehículos Pesados	90,760.80	84,225.60	-7.20%
Total	294,038.40	264,528.00	-10.04%



Fuente: Concesionario
Elaboración: Supervisión Estadística Financiera - GSF



Ranking de Concesiones* Recaudación Acumulado de Enero – Febrero de 2020



* - IIRSA Sur T2 actualmente no explota formalmente la concesión, por ende no reporta la información correspondiente a Recaudación.

3

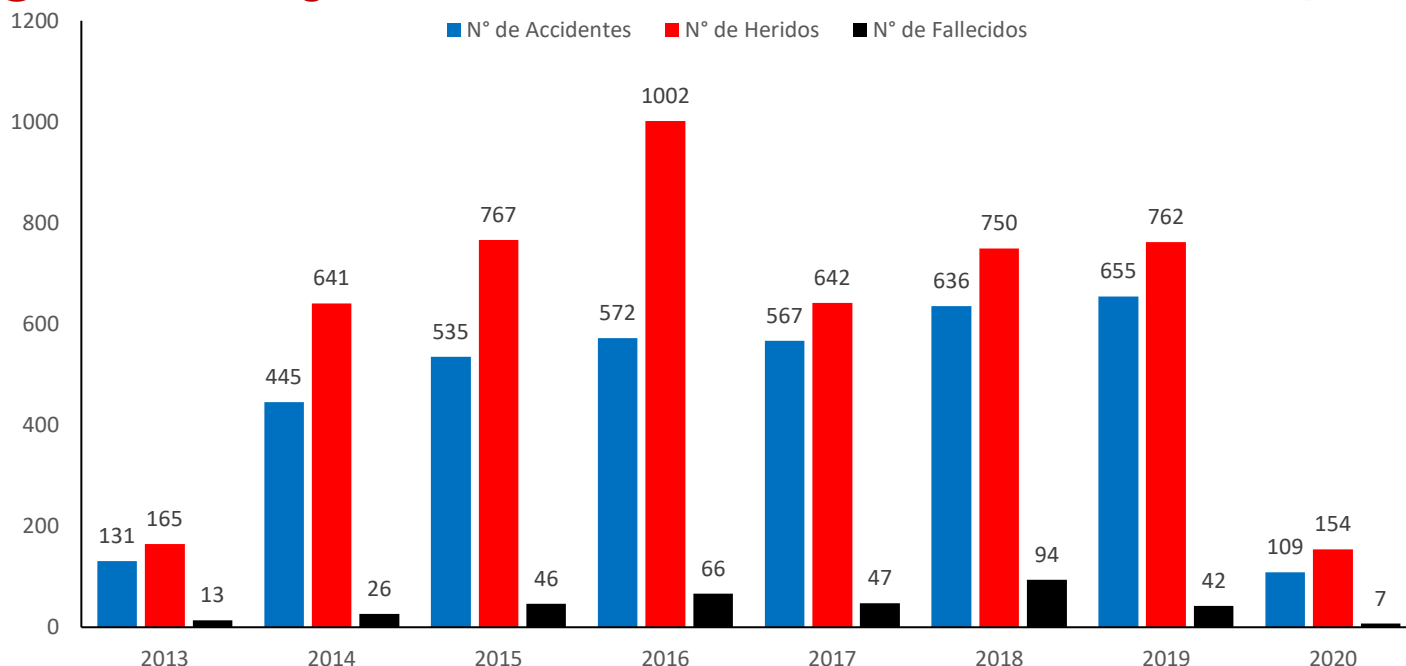
**REPORTE DE
ACCIDENTES DE
TRÁNSITO**

REPORTE DE ACCIDENTES DE TRÁNSITO



Red Vial N° 5 - Tramo Ancón-Huacho-Pativilca

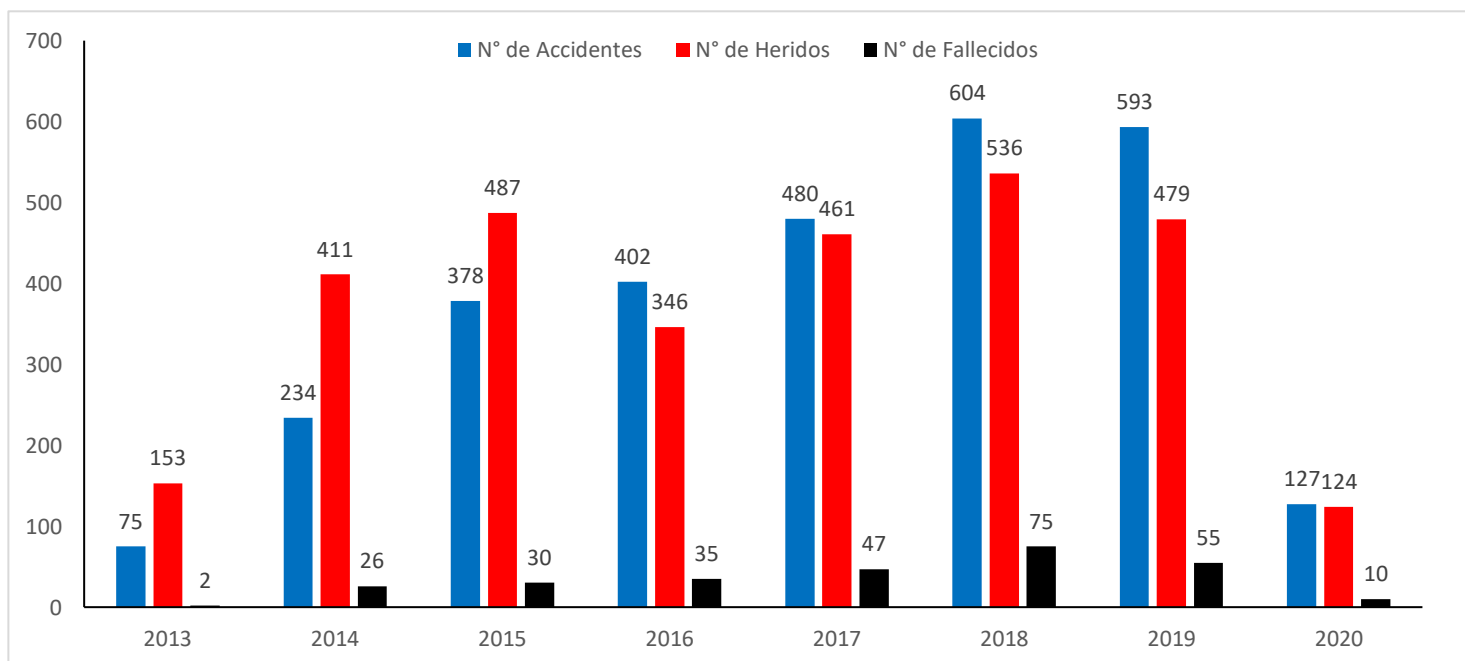
EVOLUCIÓN MENSUAL



Fuente: Concesionario

Elaboración: Supervisión Estadística Financiera - GSF

Red Vial N° 6 - Pucusana-Cerro Azul-Ica



Fuente: Concesionario

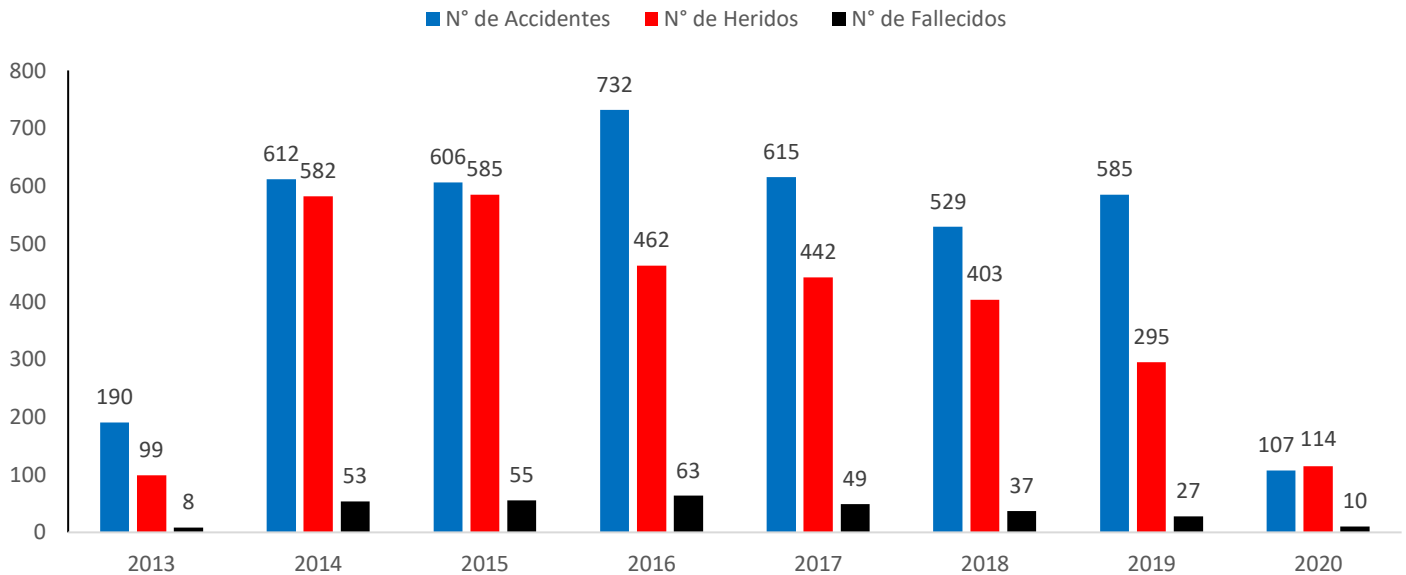
Elaboración: Supervisión Estadística Financiera - GSF

REPORTE DE ACCIDENTES DE TRÁNSITO



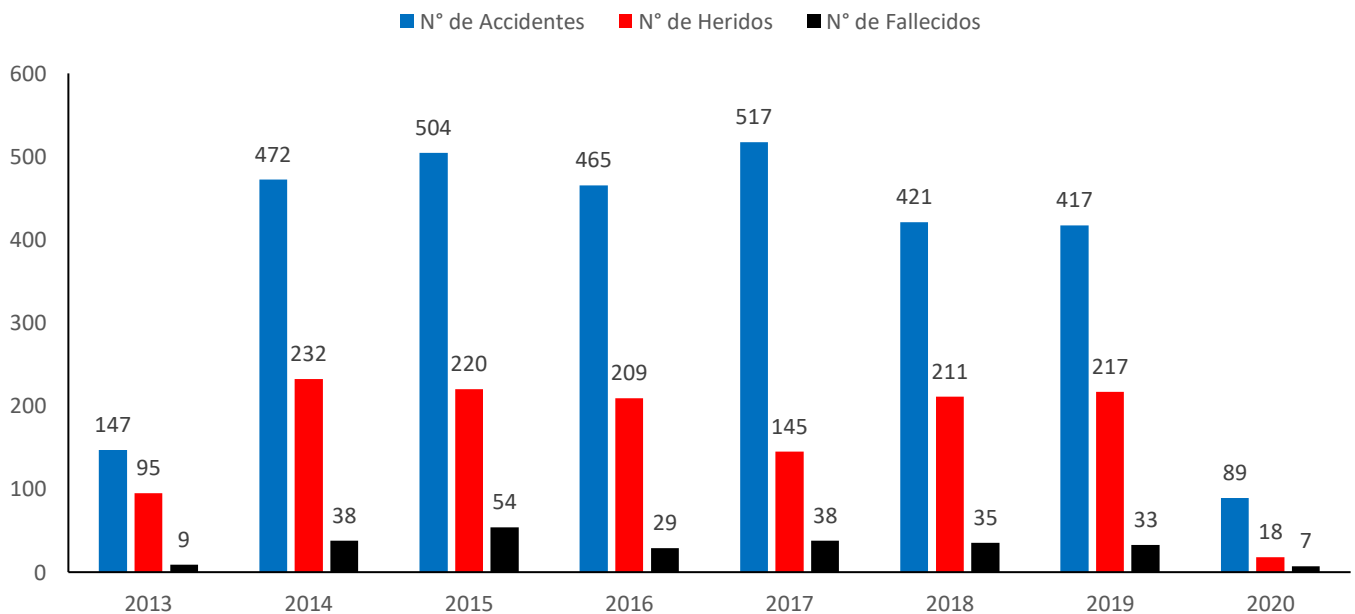
IIRSA Norte: Paíta-Yurimaguas

EVOLUCIÓN MENSUAL



Fuente: Concesionario
Elaboración: Supervisión Estadística Financiera - GSF

IIRSA Sur, Tramo 1: Marcona - Urcos



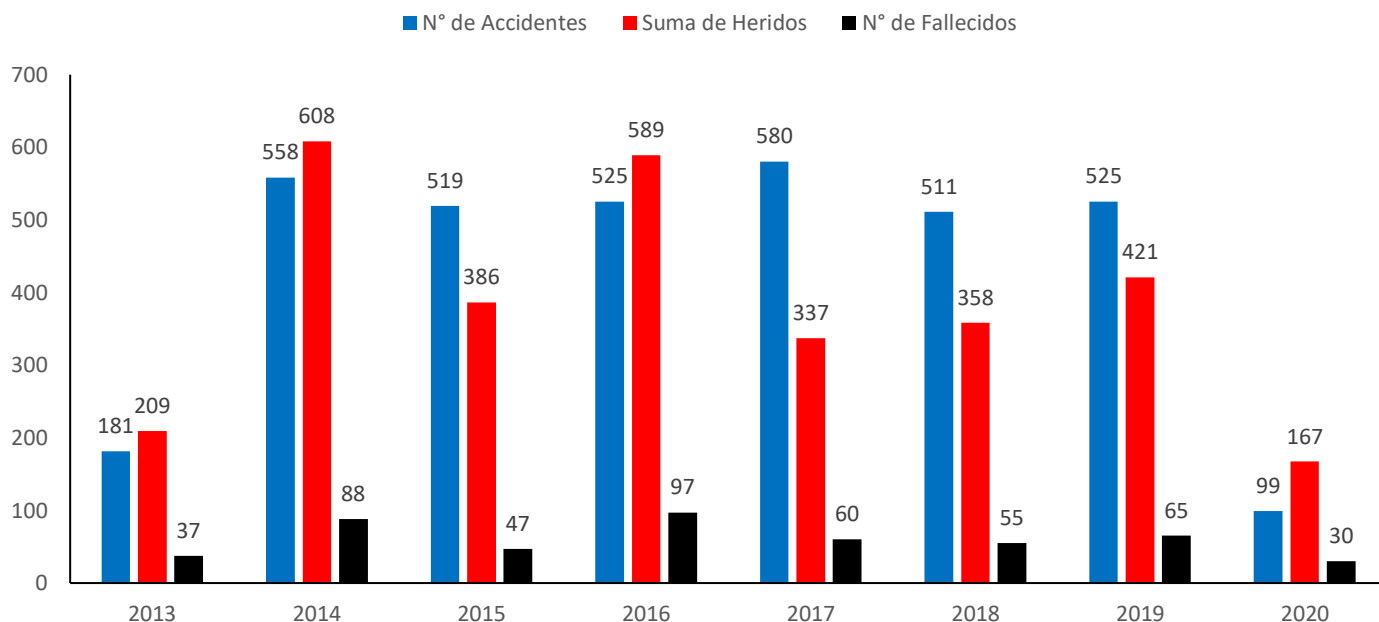
Fuente: Concesionario
Elaboración: Supervisión Estadística Financiera - GSF

REPORTE DE ACCIDENTES DE TRÁNSITO



EVOLUCIÓN MENSUAL

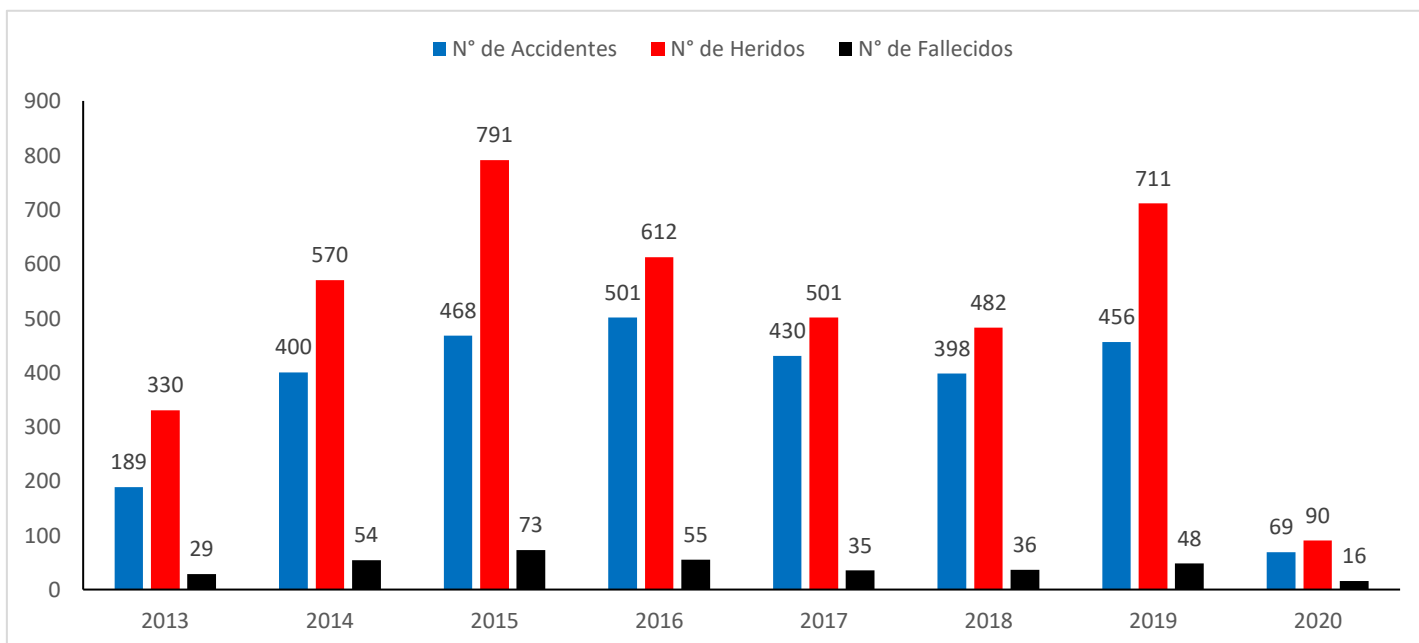
● IIRSA Sur, Tramo 5: Ilo, Matarani - Azángaro



Fuente: Concesionario

Elaboración: Supervisión Estadística Financiera - GSF

● Red Vial N° 4 - Pativilca - Puerto Salaverry



Fuente: Concesionario

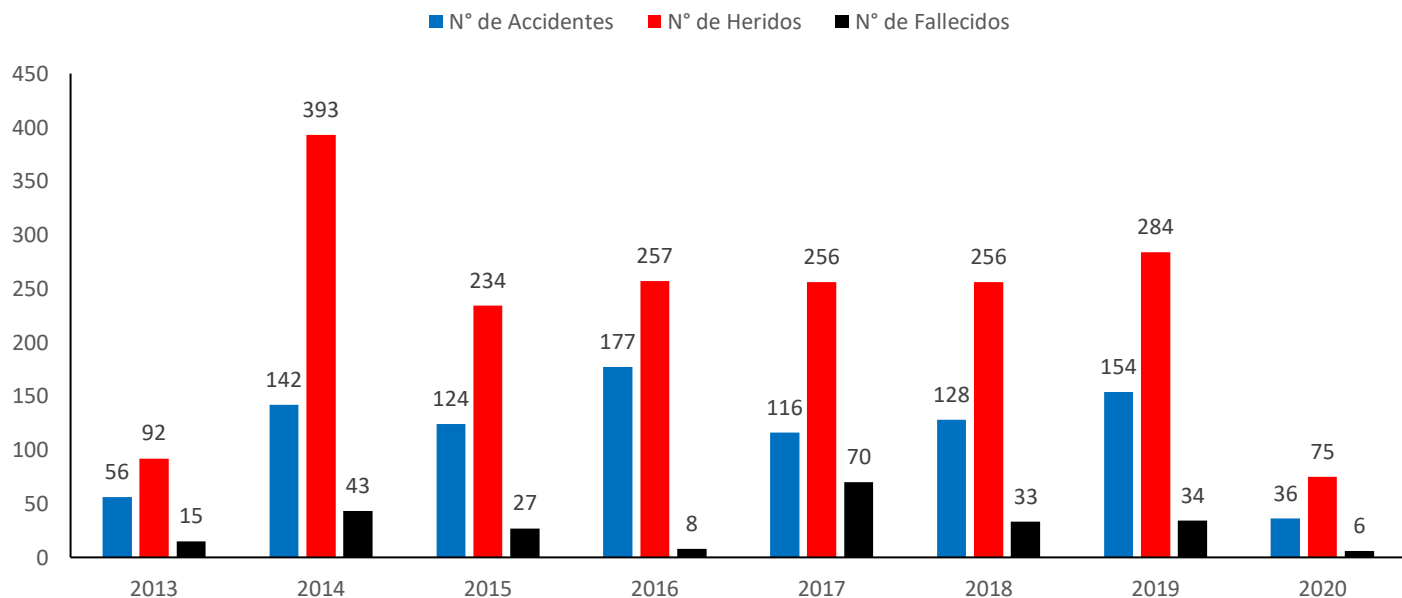
Elaboración: Supervisión Estadística Financiera - GSF

REPORTE DE ACCIDENTES DE TRÁNSITO



Autopista del Sol - Trujillo-Sullana

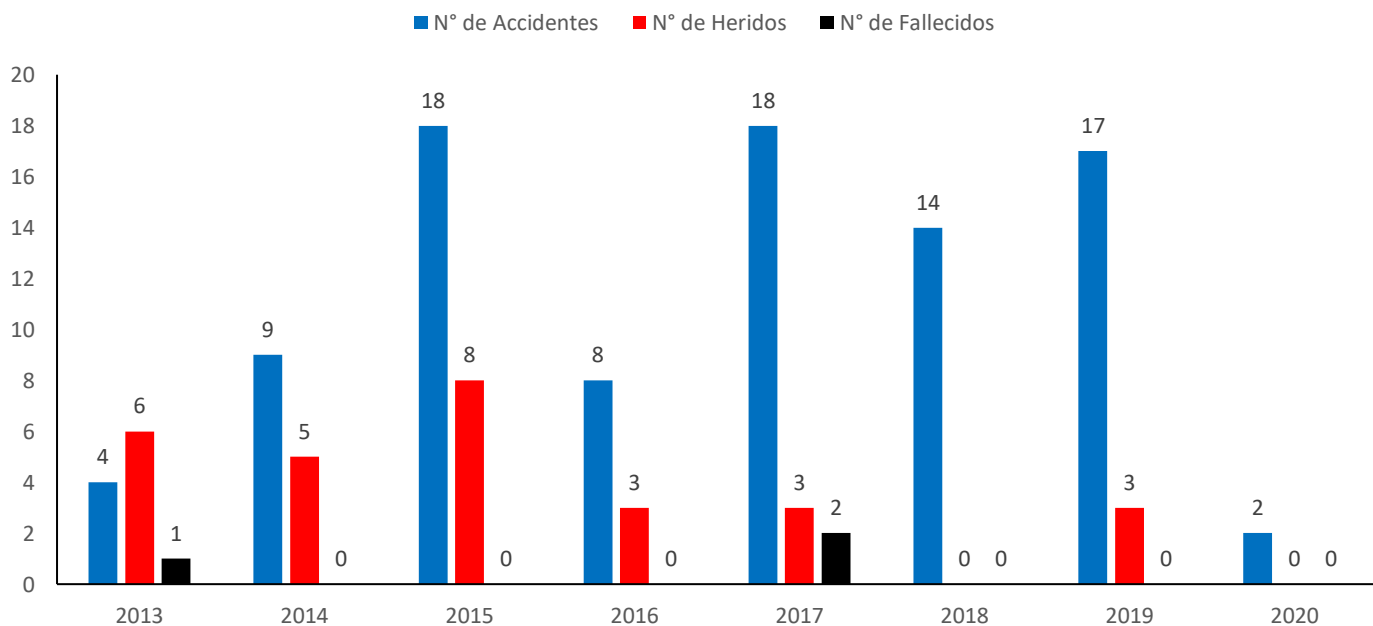
EVOLUCIÓN MENSUAL



Fuente: Concesionario

Elaboración: Supervisión Estadística Financiera - GSF

Buenos Aires-Canchaque



Fuente: Concesionario

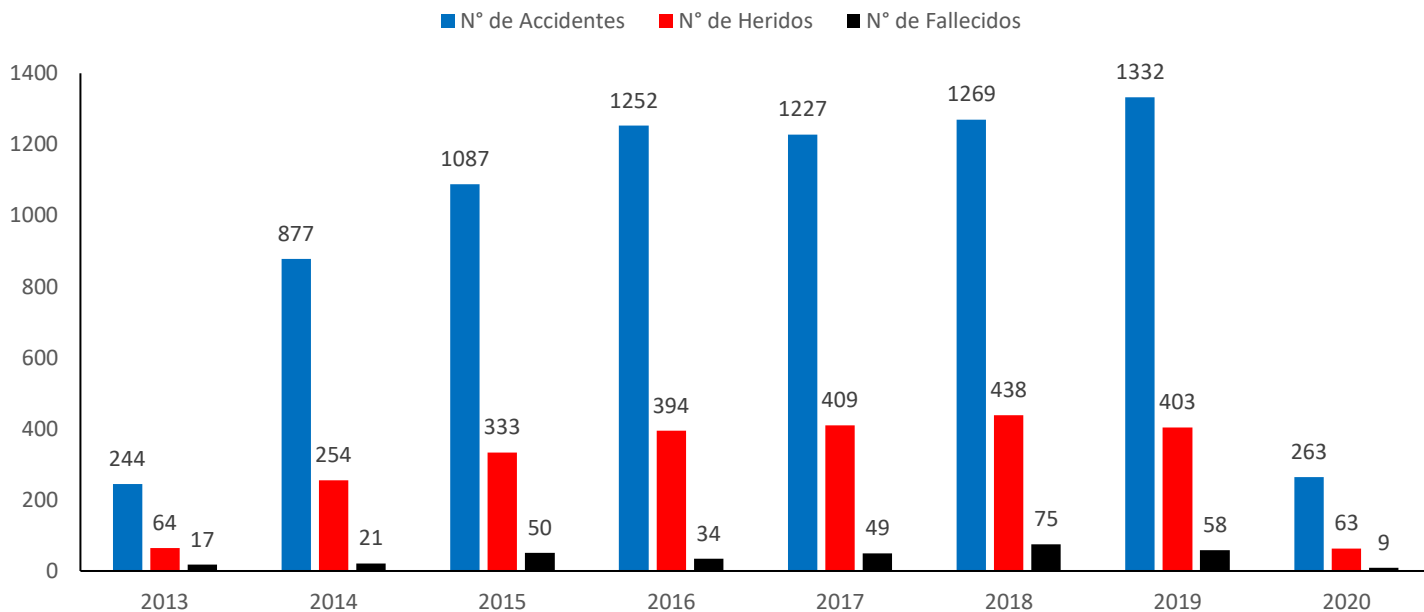
Elaboración: Supervisión Estadística Financiera - GSF

REPORTE DE ACCIDENTES DE TRÁNSITO



IIRSA Centro - Tramo 2

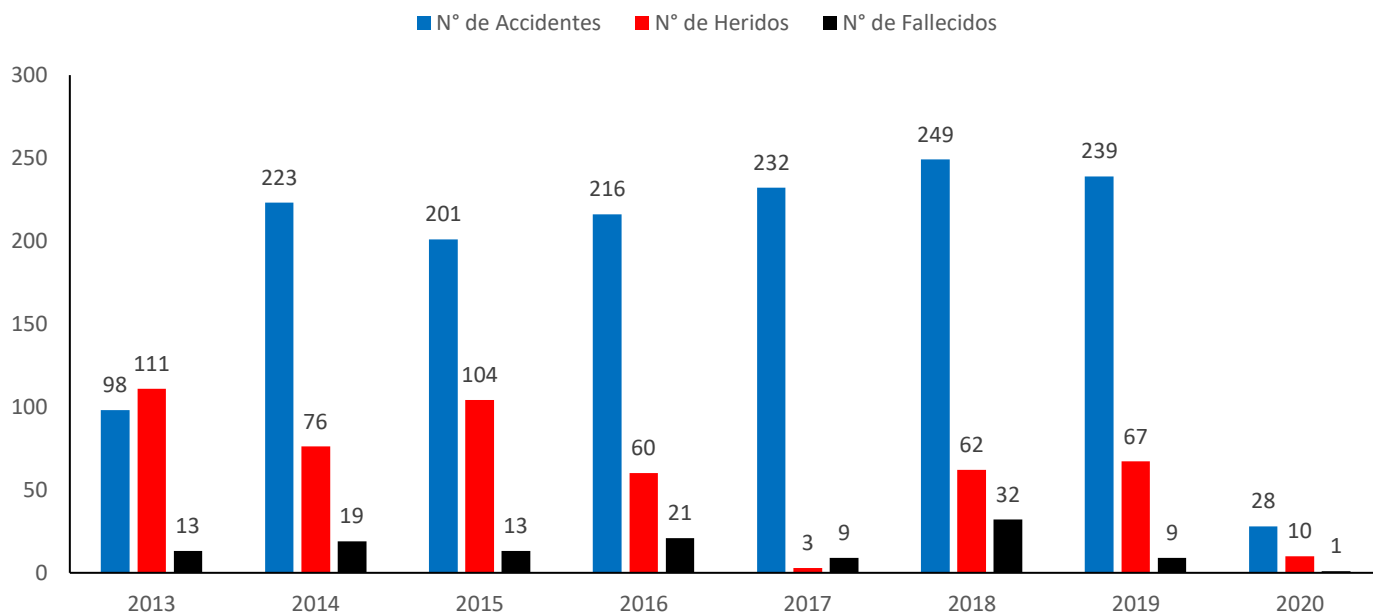
EVOLUCIÓN MENSUAL



Fuente: Concesionario

Elaboración: Supervisión Estadística Financiera - GSF

IIRSA Sur, Tramo 4: Azángaro-Inambari



Fuente: Concesionario

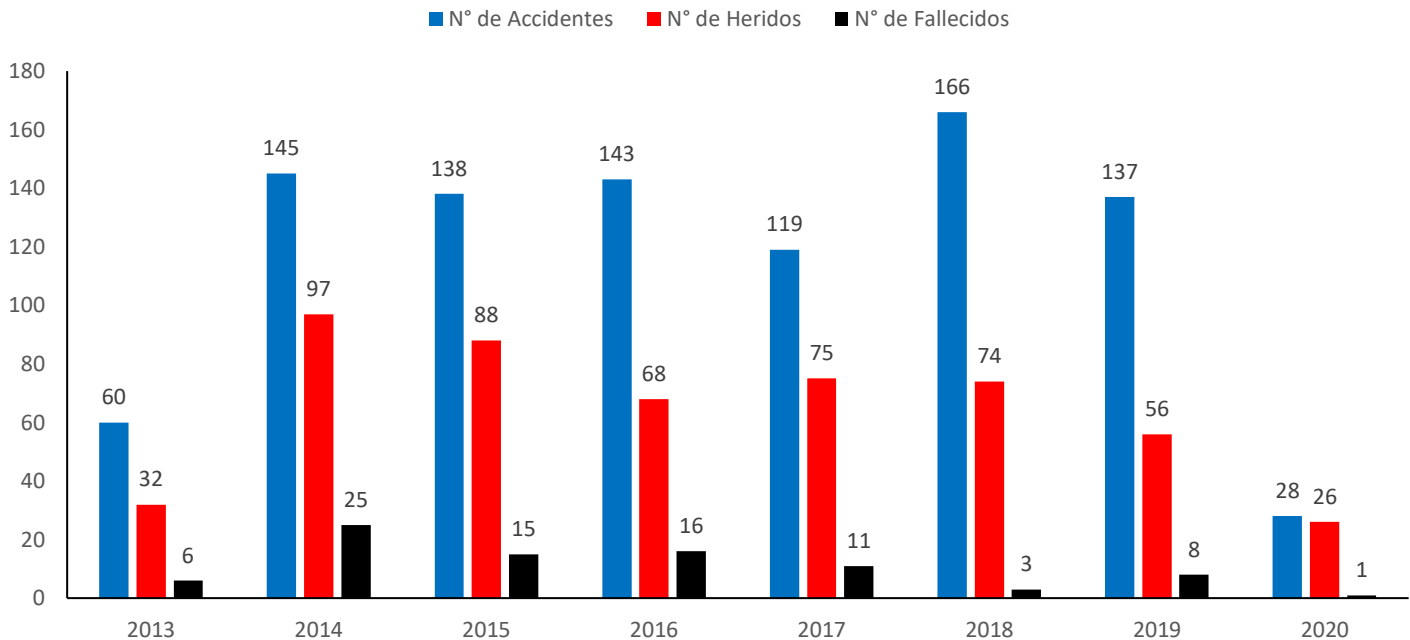
Elaboración: Supervisión Estadística Financiera - GSF

REPORTE DE ACCIDENTES DE TRÁNSITO



IIRSA Sur, Tramo 3: Inambari-Iñapari

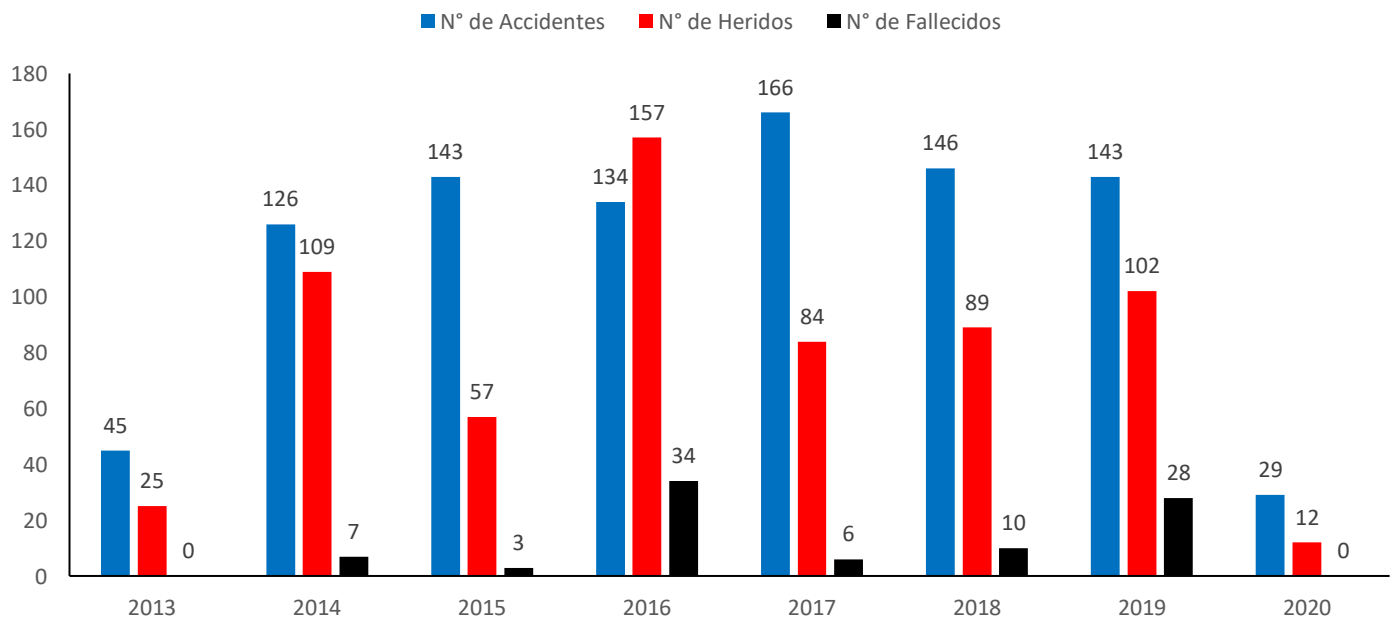
EVOLUCIÓN MENSUAL



Fuente: Concesionario

Elaboración: Supervisión Estadística Financiera - GSF

IIRSA Sur, Tramo 2 : Urcos-Inambari



Fuente: Concesionario

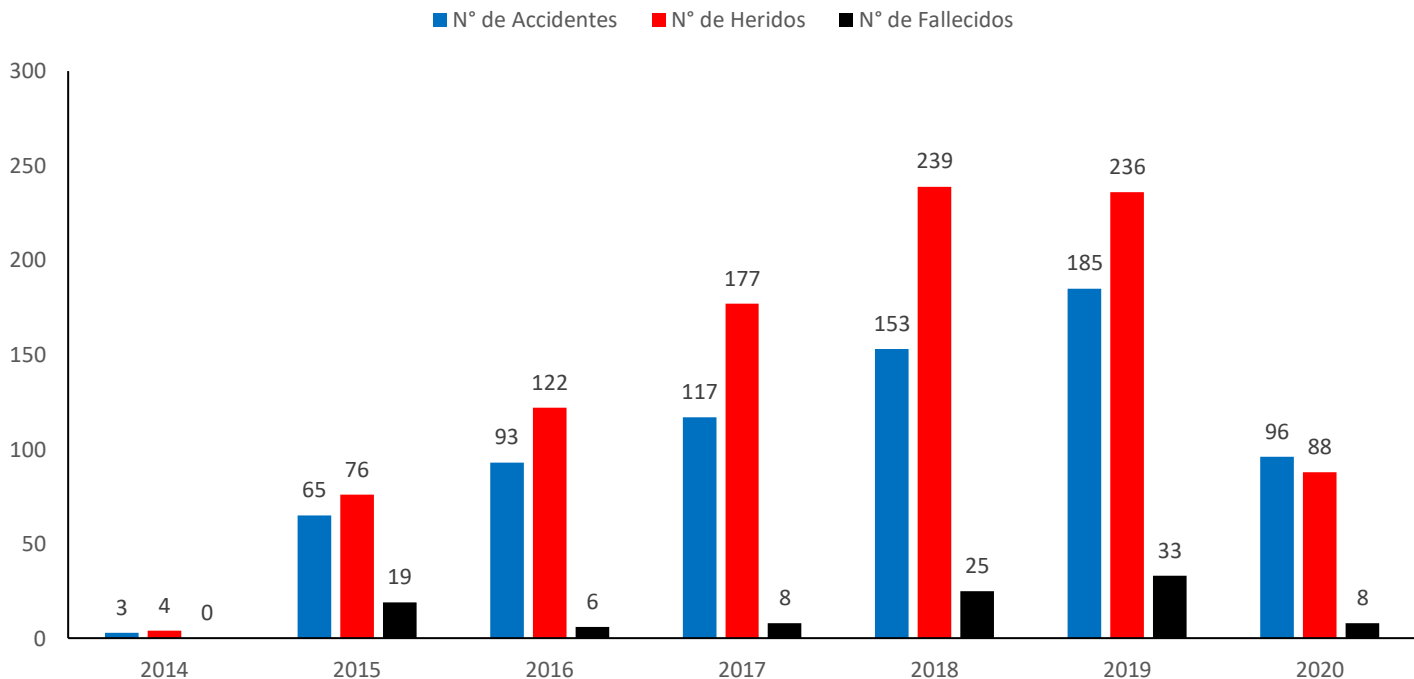
Elaboración: Supervisión Estadística Financiera - GSF

REPORTE DE ACCIDENTES DE TRÁNSITO



● Longitudinal de la Sierra Tramo 2

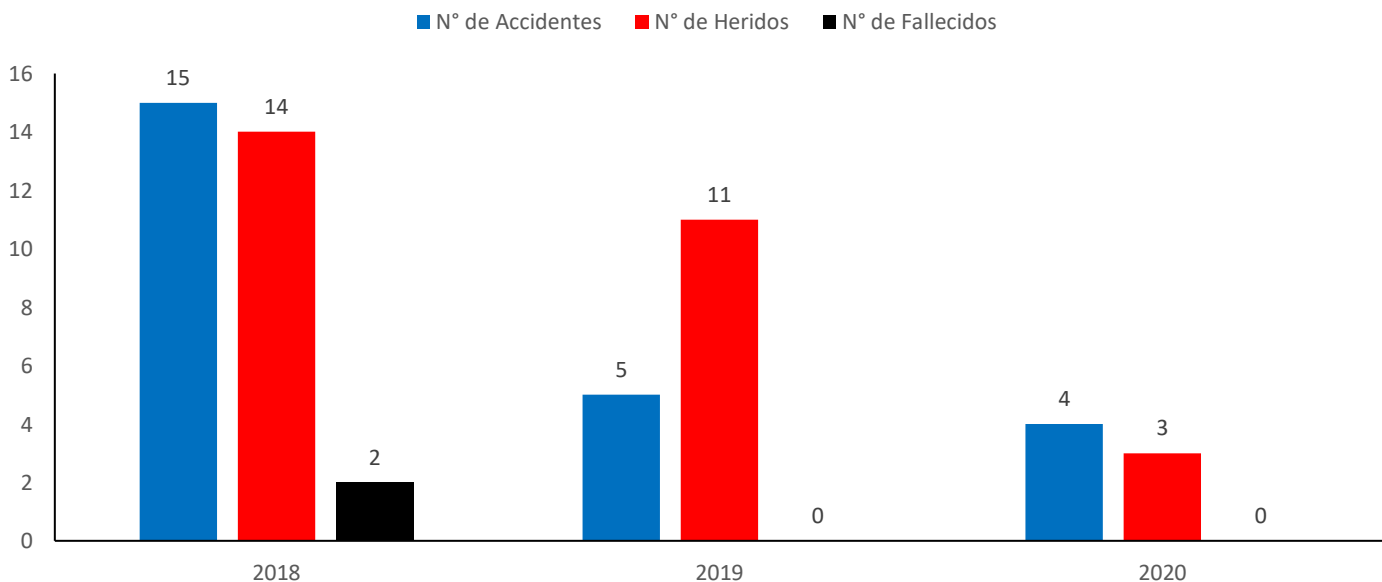
EVOLUCIÓN MENSUAL



Fuente: Concesionario

Elaboración: Supervisión Estadística Financiera - GSF

● Tramo Vial - Ovalo Chancay - Huaral - Acos



Fuente: Concesionario

Elaboración: Supervisión Estadística Financiera - GSF

REPORTE DE ACCIDENTES DE TRÁNSITO



Ranking de Concesiones* Acumulado de Enero – Febrero 2020

Concesiones	N° Accidentes	N° Heridos	N° Fallecidos
IC2	263	63	9
RV6	127	124	10
RV5	109	154	7
INO	107	114	10
IS5	99	167	30
LS2	96	88	8
IS1	89	18	7
RV4	69	90	16
ASO	36	75	6
IS2	29	12	0
IS4	28	10	1
IS3	28	26	1
CHA	4	3	0
BAC	2	0	0
Total	1086	944	105

* - Concesión del Tramo Vial Devío Quilca-La Concordia-COVINCA actualmente no se encuentra en la obligación de emitir el Reporte de Accidentes establecidos en el Contrato de Concesión.

- Concesión Tramo Vial: Mocupe – Oyotún no ha presentado accidentes hasta el momento

4

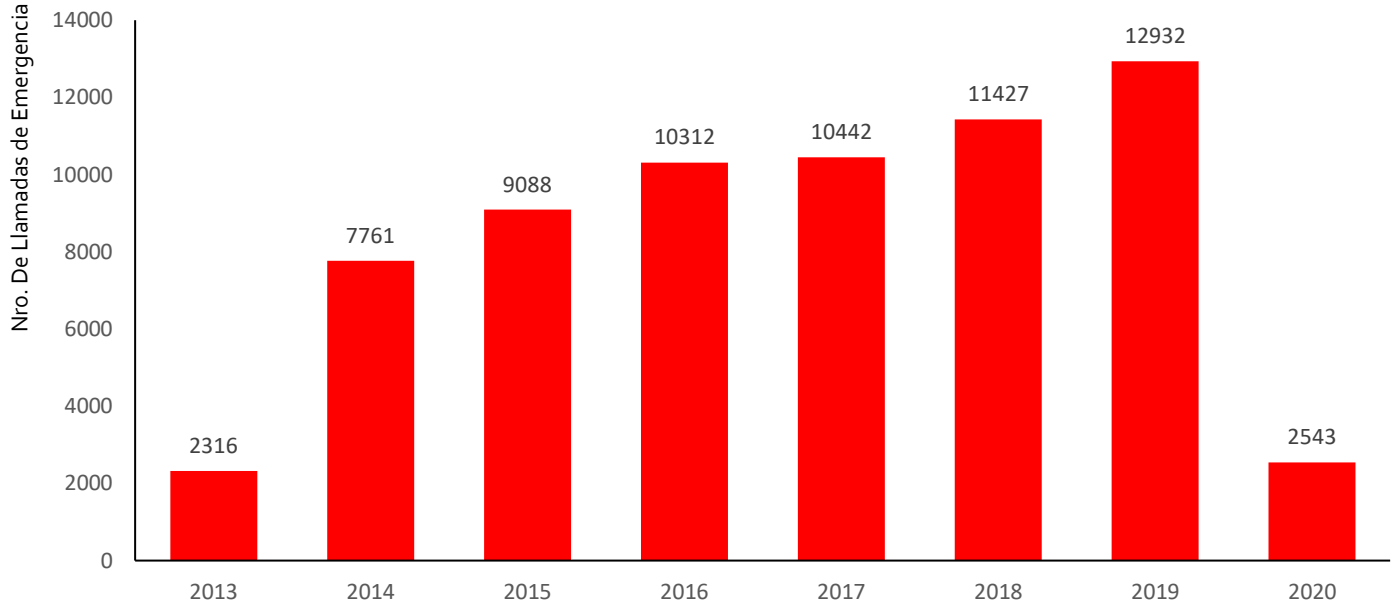
**REPORTE DE
LLAMADAS DE
EMERGENCIA**

REPORTE DE LLAMADAS DE EMERGENCIA



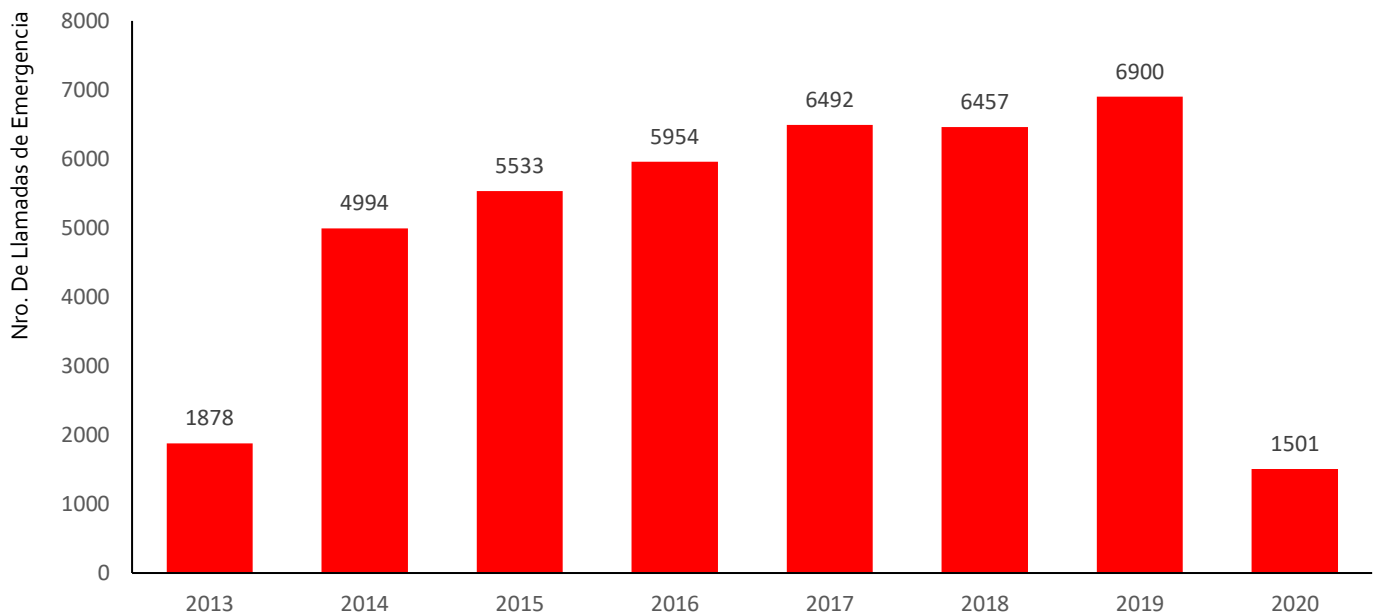
EVOLUCIÓN MENSUAL

Red Vial N° 5 - Tramo Ancón-Huacho-Pativilca



Fuente: Concesionario
Elaboración: Supervisión Estadística Financiera - GSF

Red Vial N° 6 - Pucusana-Cerro Azul-Ica



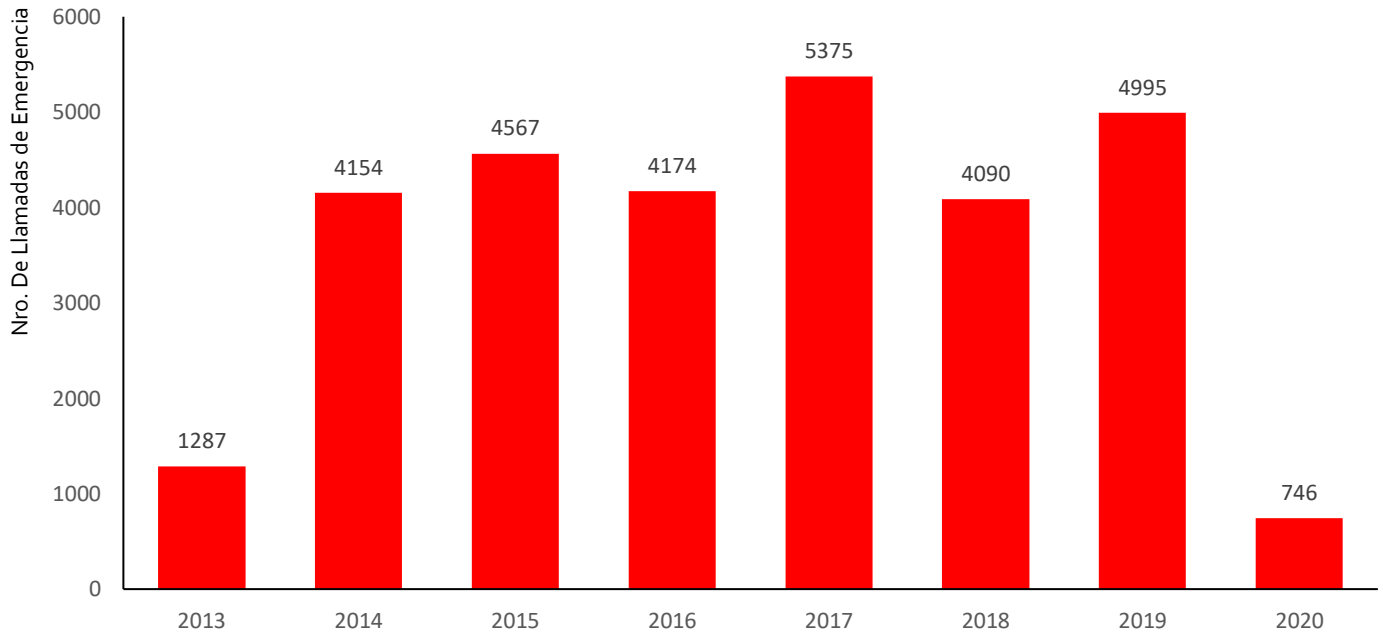
Fuente: Concesionario
Elaboración: Supervisión Estadística Financiera - GSF

REPORTE DE LLAMADAS DE EMERGENCIA



● IIRSA Norte: Paita-Yurimaguas

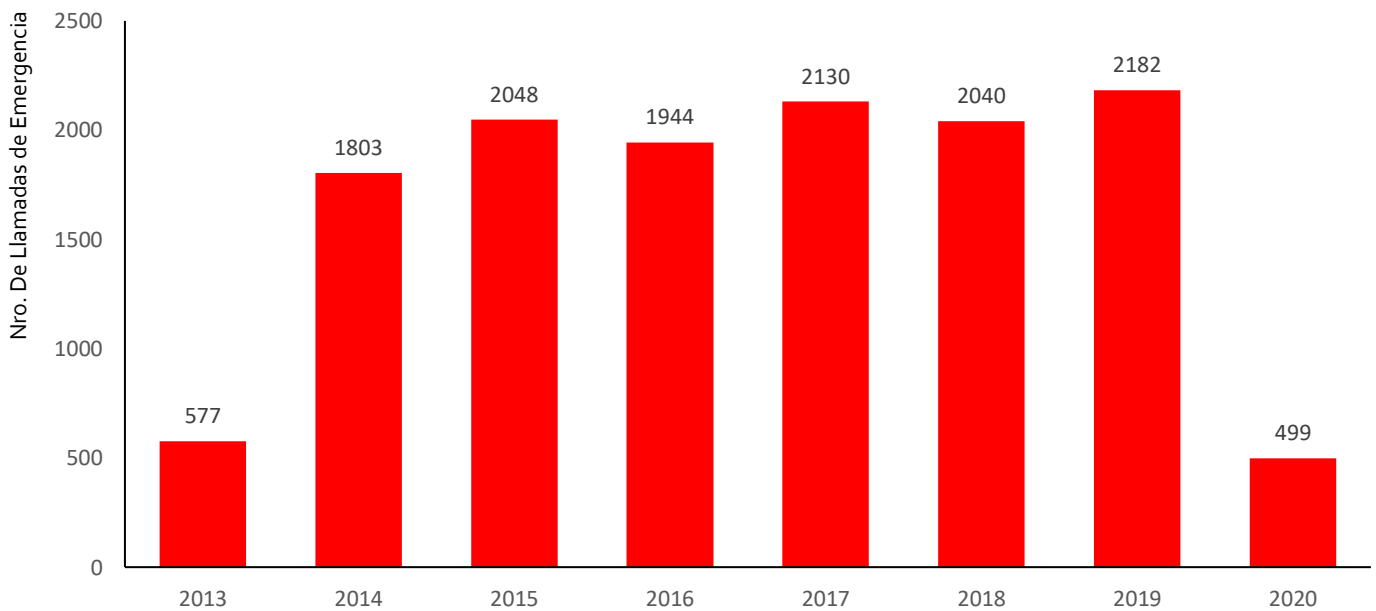
EVOLUCIÓN MENSUAL



Fuente: Concesionario

Elaboración: Supervisión Estadística Financiera - GSF

● IIRSA Sur, Tramo 1: Marcona - Urcos



Fuente: Concesionario

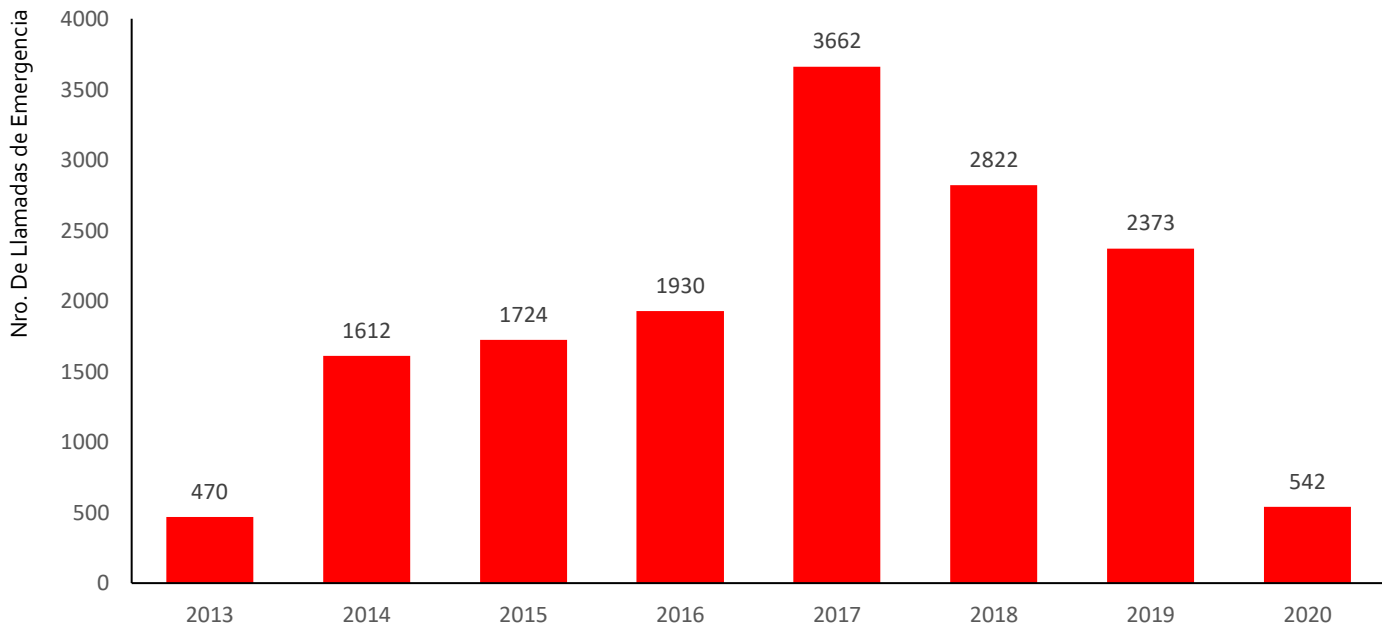
Elaboración: Supervisión Estadística Financiera - GSF

REPORTE DE LLAMADAS DE EMERGENCIA



EVOLUCIÓN MENSUAL

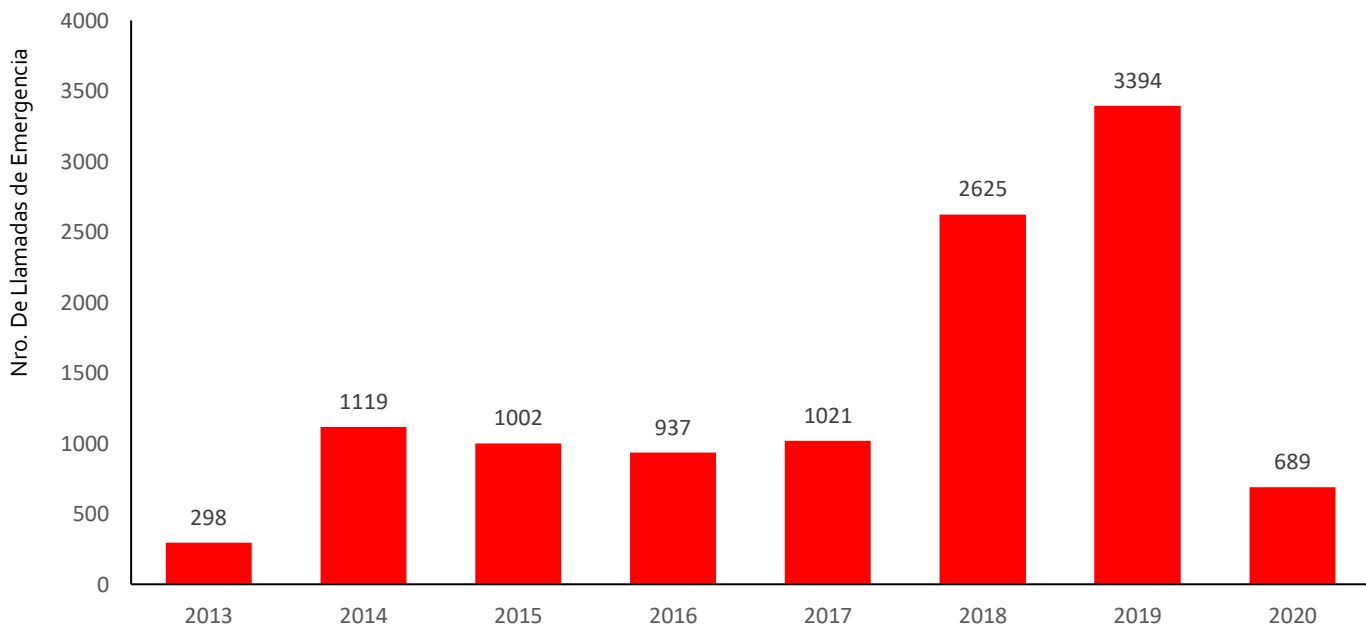
IIRSA Sur, Tramo 5: Ilo, Matarani - Azángaro



Fuente: Concesionario

Elaboración: Supervisión Estadística Financiera - GSF

Red Vial N° 4 - Pativilca - Puerto Salaverry



Fuente: Concesionario

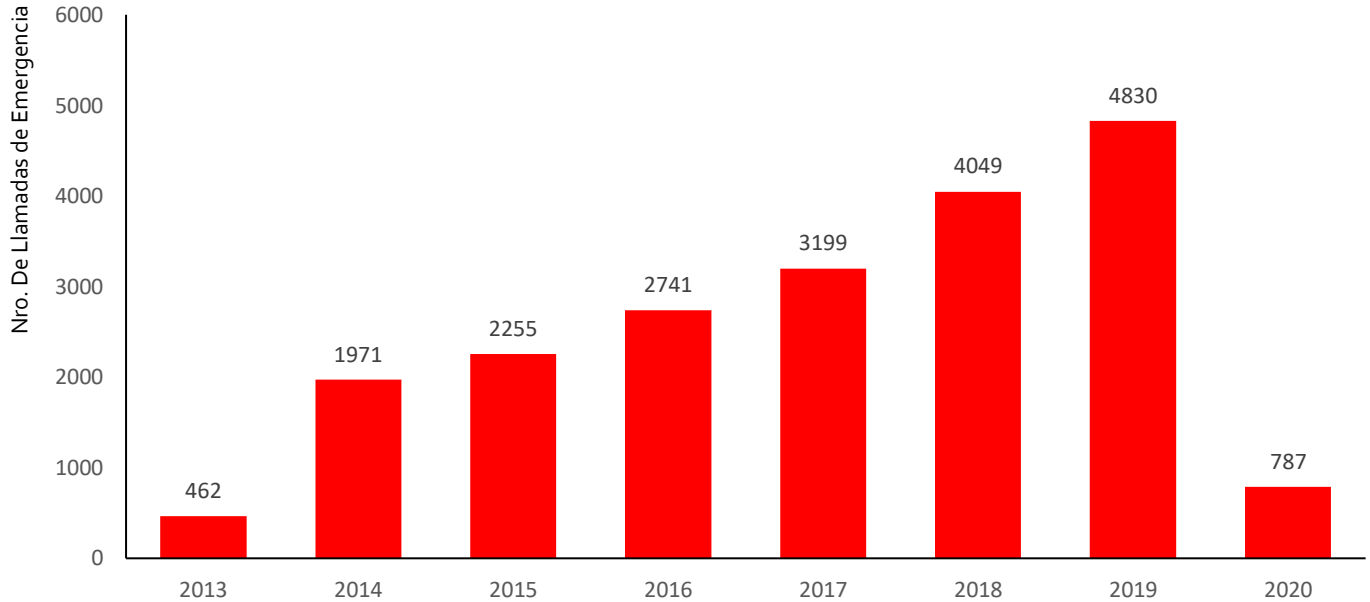
Elaboración: Supervisión Estadística Financiera - GSF

REPORTE DE LLAMADAS DE EMERGENCIA



EVOLUCIÓN MENSUAL

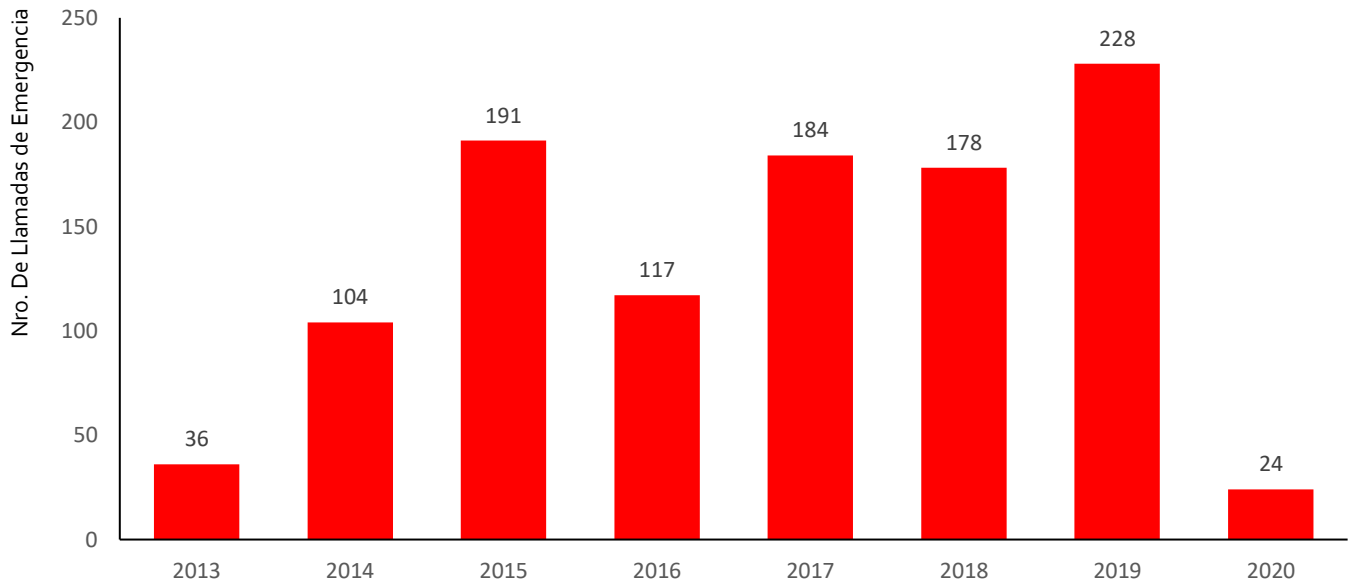
● Autopista del Sol - Trujillo-Sullana



Fuente: Concesionario

Elaboración: Supervisión Estadística Financiera - GSF

● Buenos Aires-Canchaque



Fuente: Concesionario

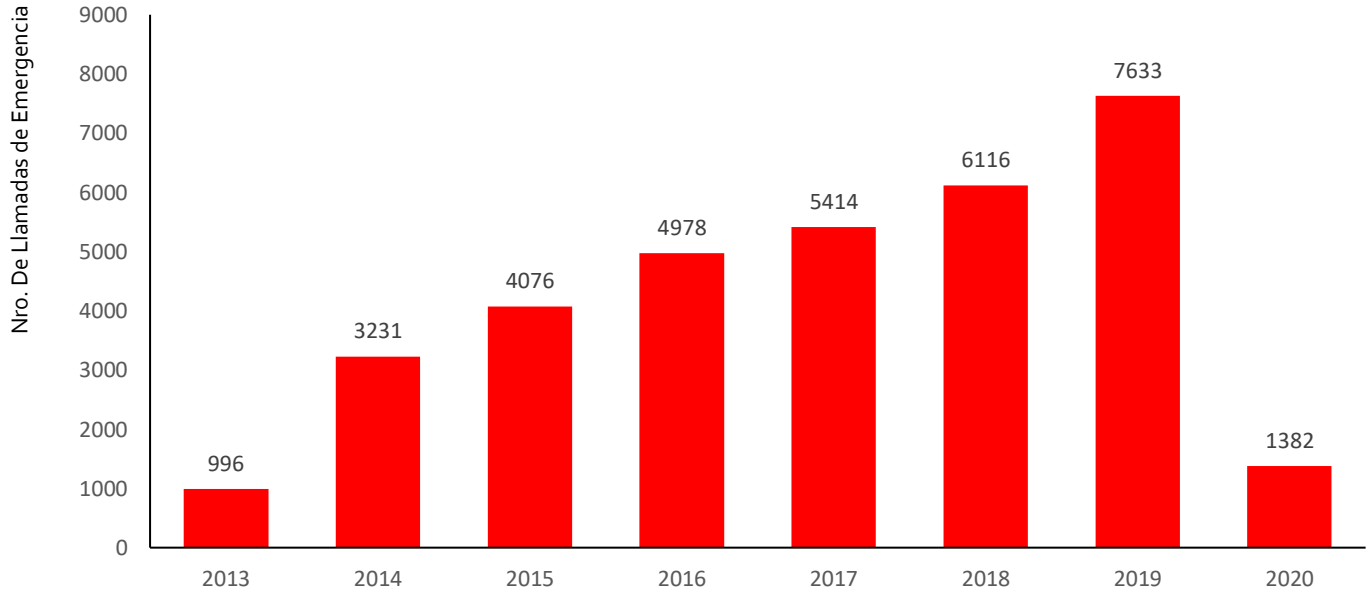
Elaboración: Supervisión Estadística Financiera - GSF

REPORTE DE LLAMADAS DE EMERGENCIA



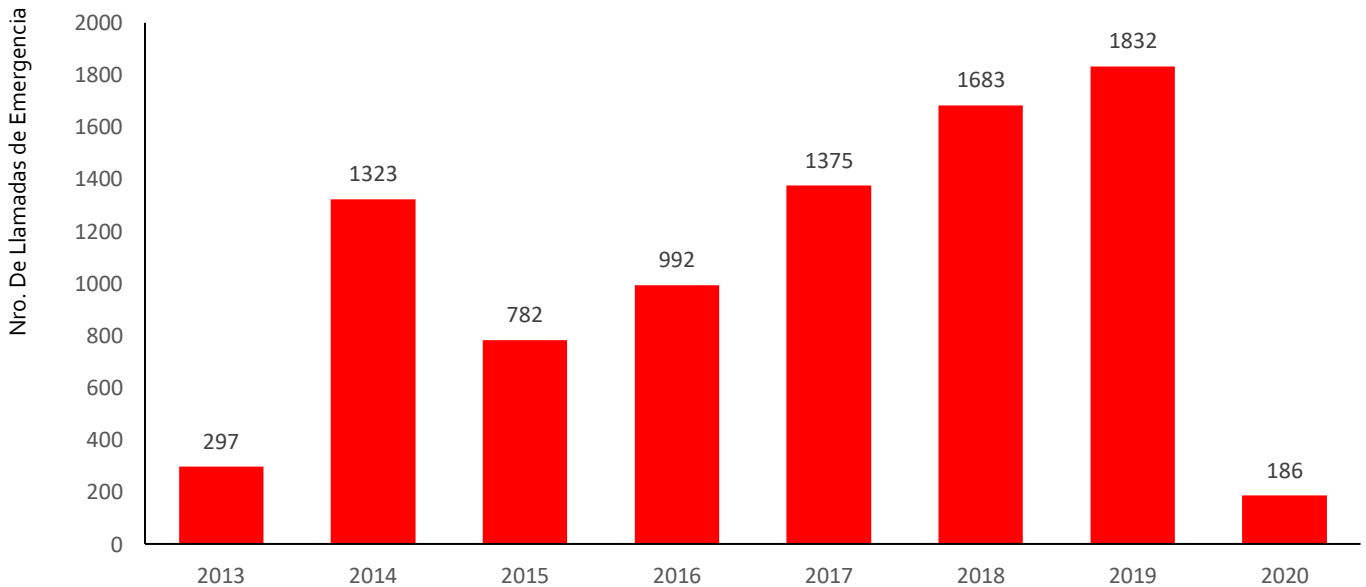
IIRSA Centro - Tramo 2

EVOLUCIÓN MENSUAL



Fuente: Concesionario
Elaboración: Supervisión Estadística Financiera - GSF

IIRSA Sur, Tramo 4: Azángaro-Inambari



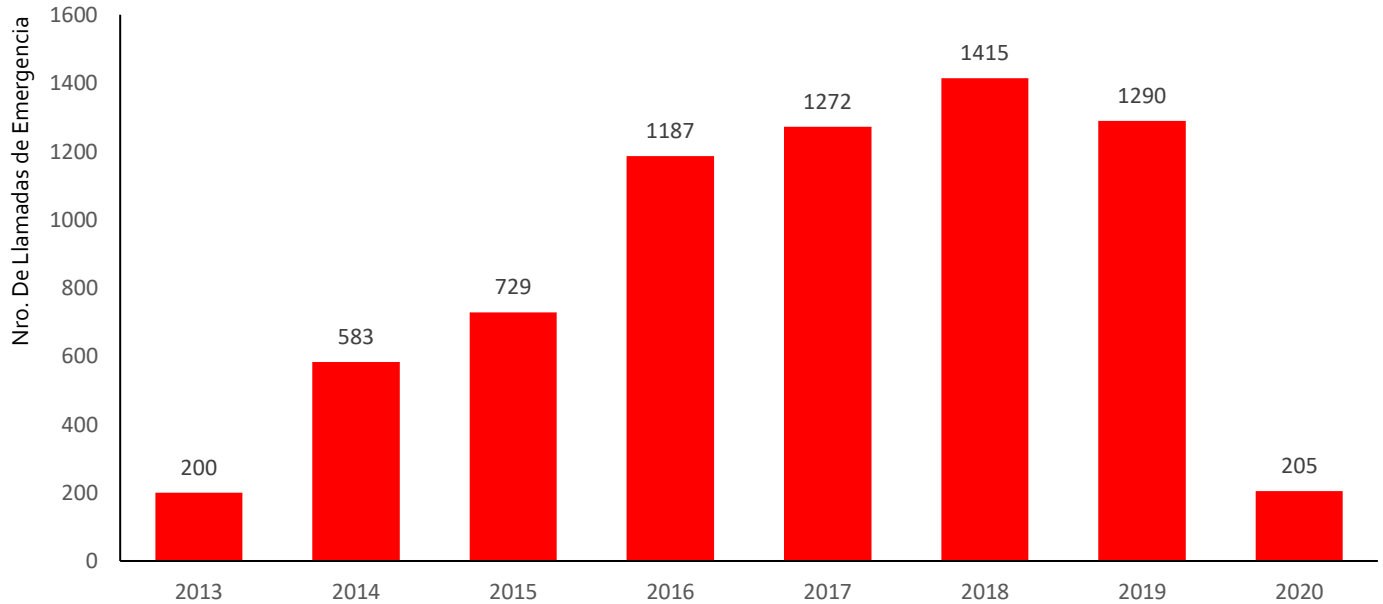
Fuente: Concesionario
Elaboración: Supervisión Estadística Financiera - GSF

REPORTE DE LLAMADAS DE EMERGENCIA



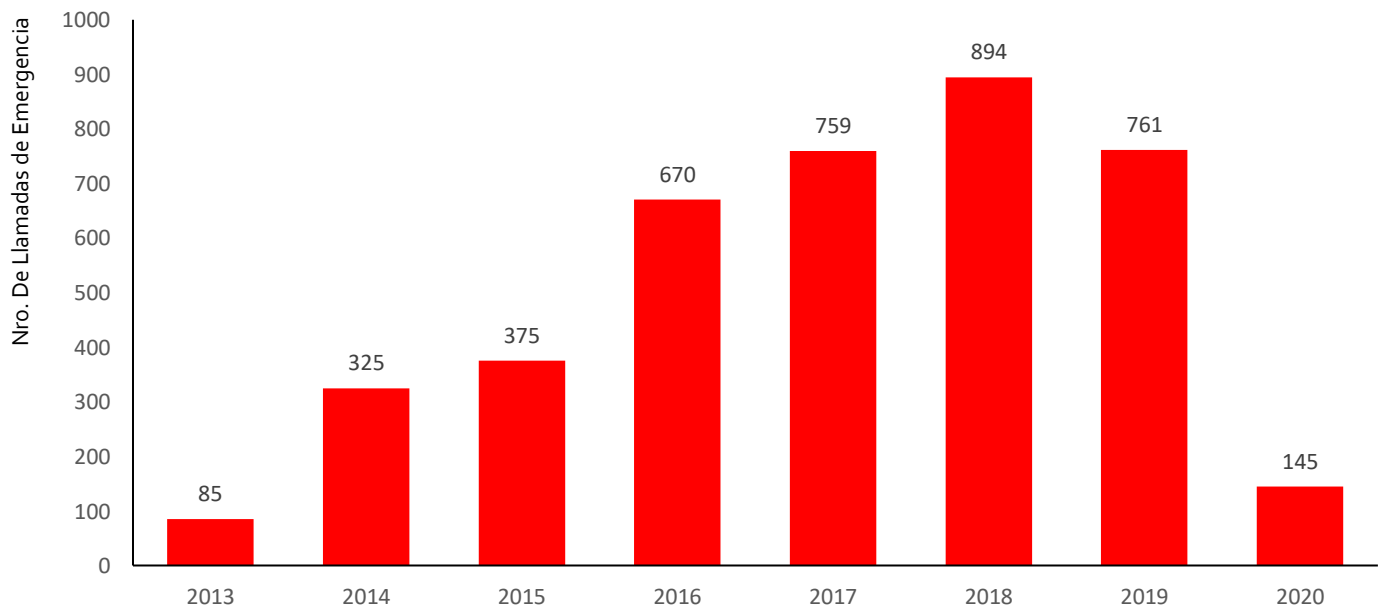
EVOLUCIÓN MENSUAL

IIRSA Sur, Tramo 3: Inambari-Iñapari



Fuente: Concesionario
Elaboración: Supervisión Estadística Financiera - GSF

IIRSA Sur, Tramo 2 : Urcos-Inambari



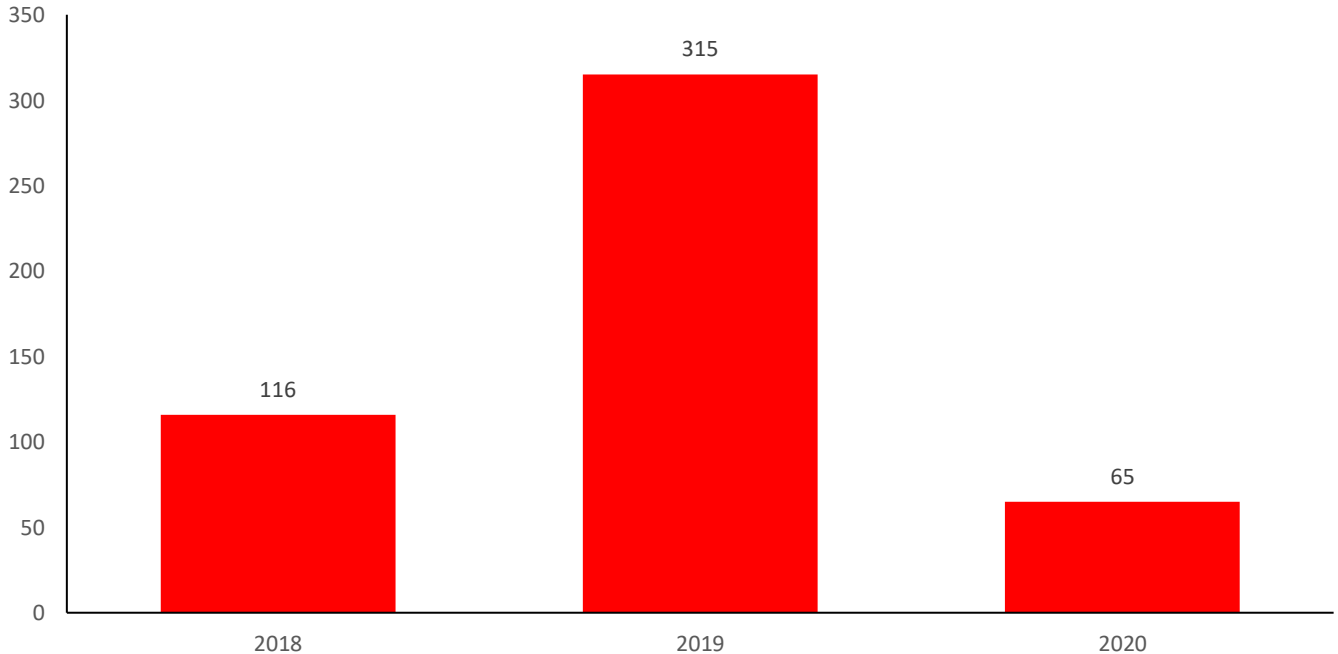
Fuente: Concesionario
Elaboración: Supervisión Estadística Financiera - GSF

REPORTE DE LLAMADAS DE EMERGENCIA



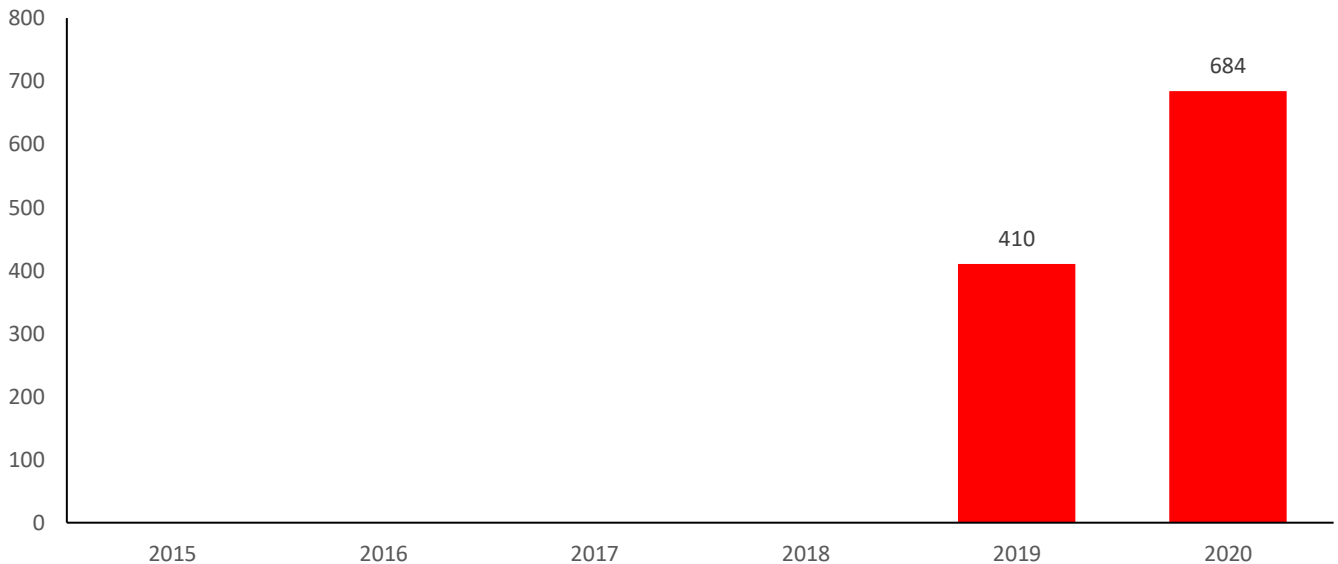
EVOLUCIÓN MENSUAL

● Tramo Vial - Ovalo Chancay - Huaral - Acos



Fuente: Concesionario
Elaboración: Supervisión Estadística Financiera - GSF

● Longitudinal de la Sierra Tramo 2

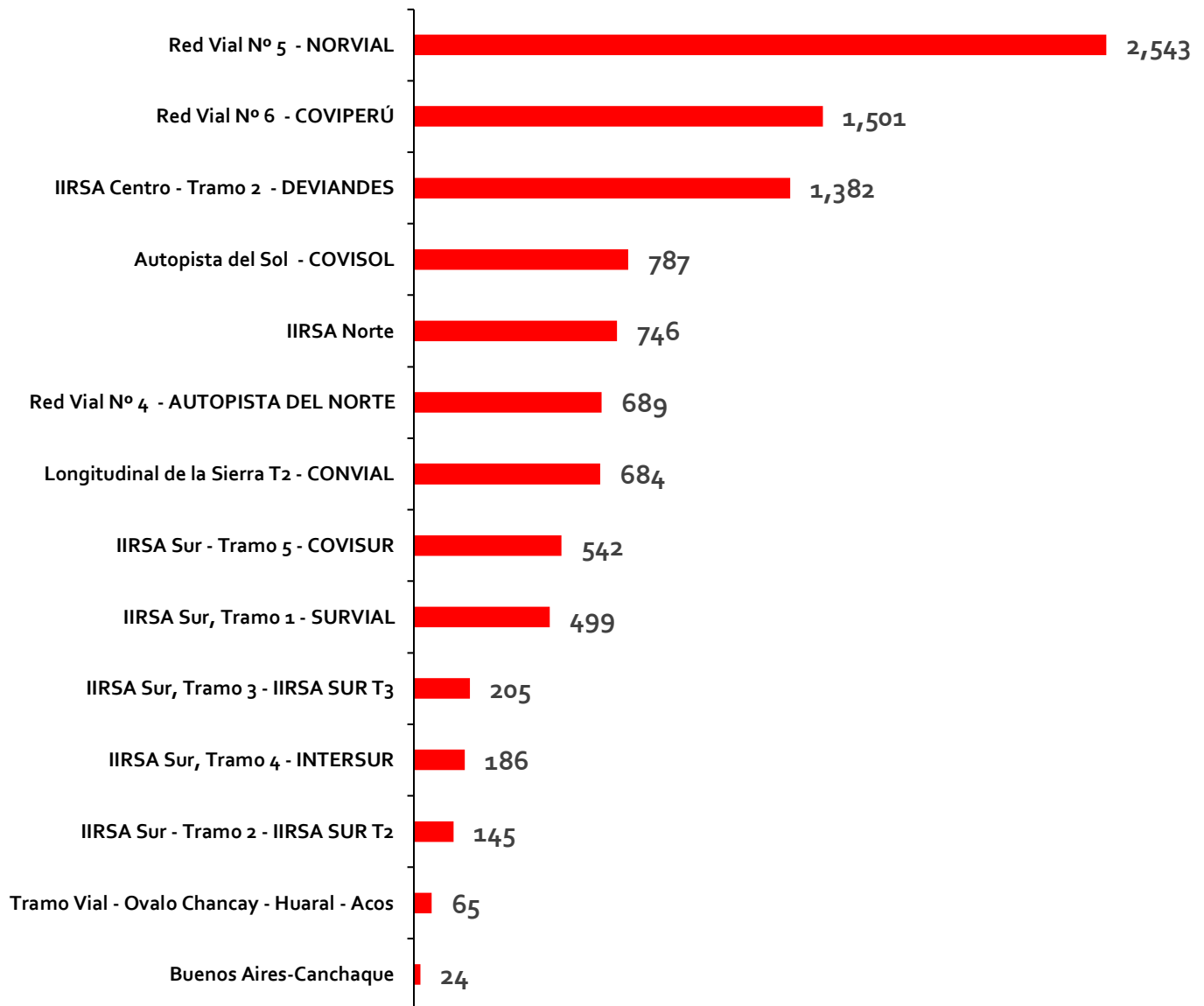


Fuente: Concesionario
Elaboración: Supervisión Estadística Financiera - GSF

REPORTE DE LLAMADAS DE EMERGENCIA



Ranking de Concesiones* N° Llamadas de Emergencia Acumulado de Enero – Febrero 2020



* - Concesión del Tramo Vial Devío Quilca-La Concordia-COVINCA actualmente no se encuentra en la obligación de brindar el Servicio Obligatorio de Llamadas de emergencia establecidos en el Contrato de Concesión.

5

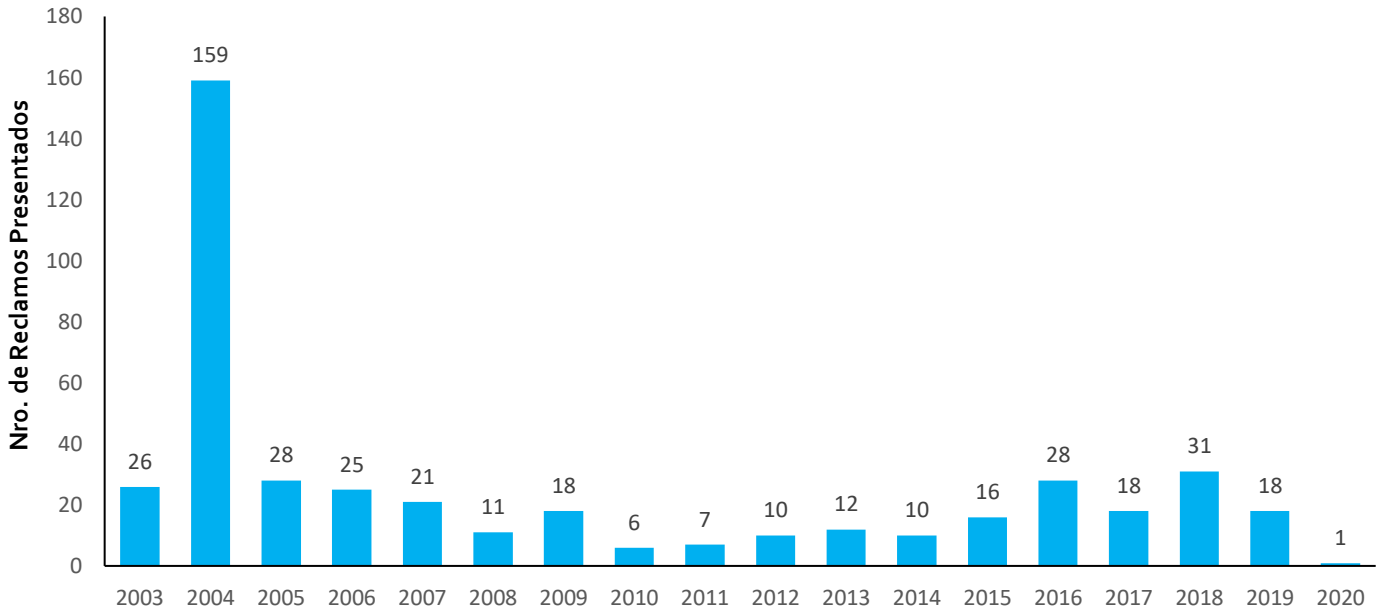
**REPORTE DE
RECLAMOS**

REPORTE DE RECLAMOS



EVOLUCIÓN ANUAL

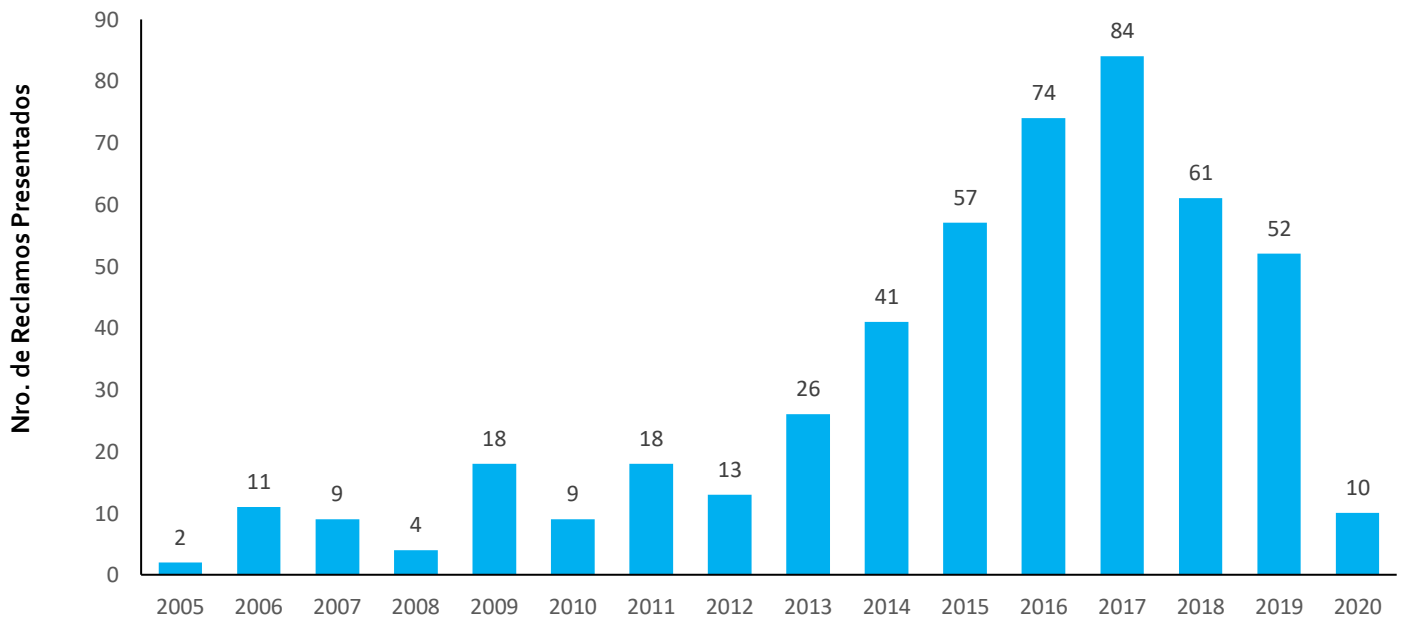
● Red Vial N° 5 - Tramo Ancón-Huacho-Pativilca



Fuente: Concesionario

Elaboración: Supervisión Estadística Financiera - GSF

● Red Vial N° 6 - Pucusana-Cerro Azul-Ica



Fuente: Concesionario

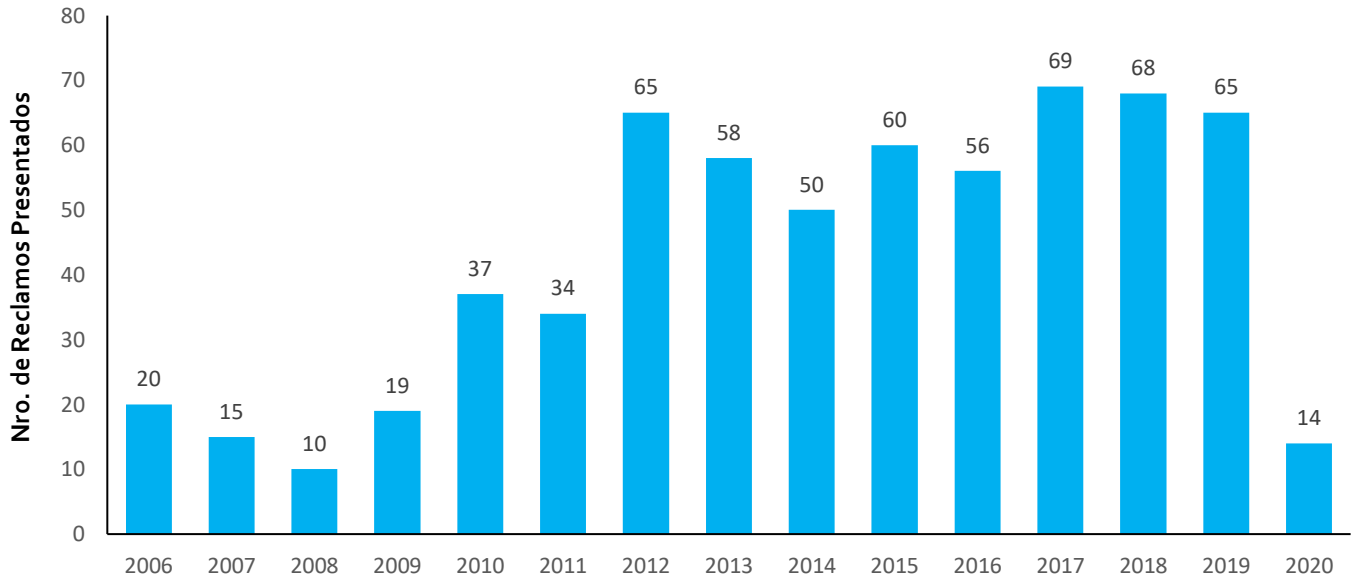
Elaboración: Supervisión Estadística Financiera - GSF

REPORTE DE RECLAMOS



EVOLUCIÓN ANUAL

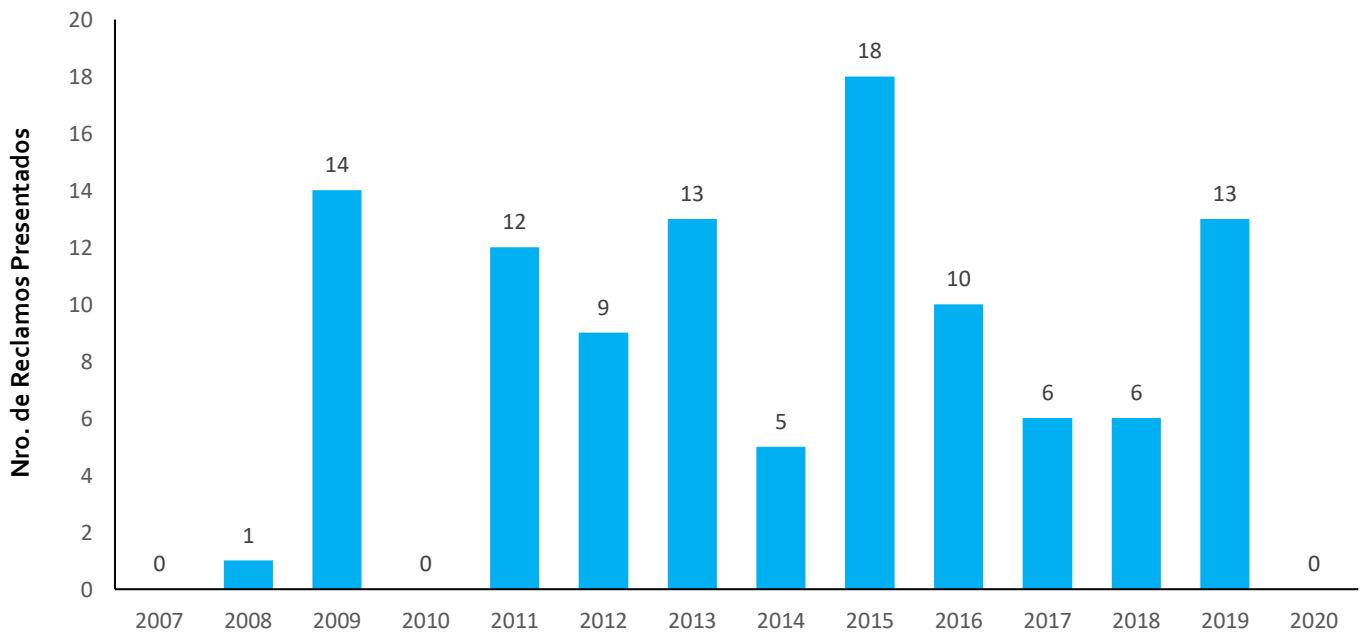
IIRSA Norte: Paita-Yurimaguas



Fuente: Concesionario

Elaboración: Supervisión Estadística Financiera - GSF

IIRSA Sur, Tramo 1: Marcona - Urcos



Fuente: Concesionario

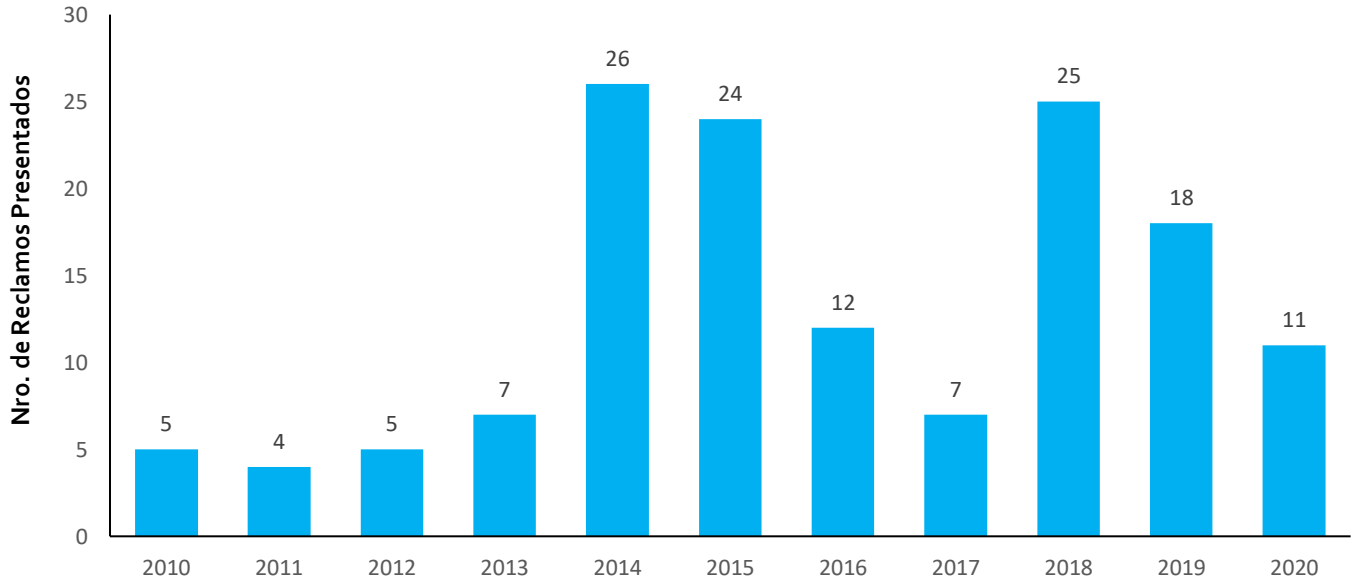
Elaboración: Supervisión Estadística Financiera - GSF

REPORTE DE RECLAMOS



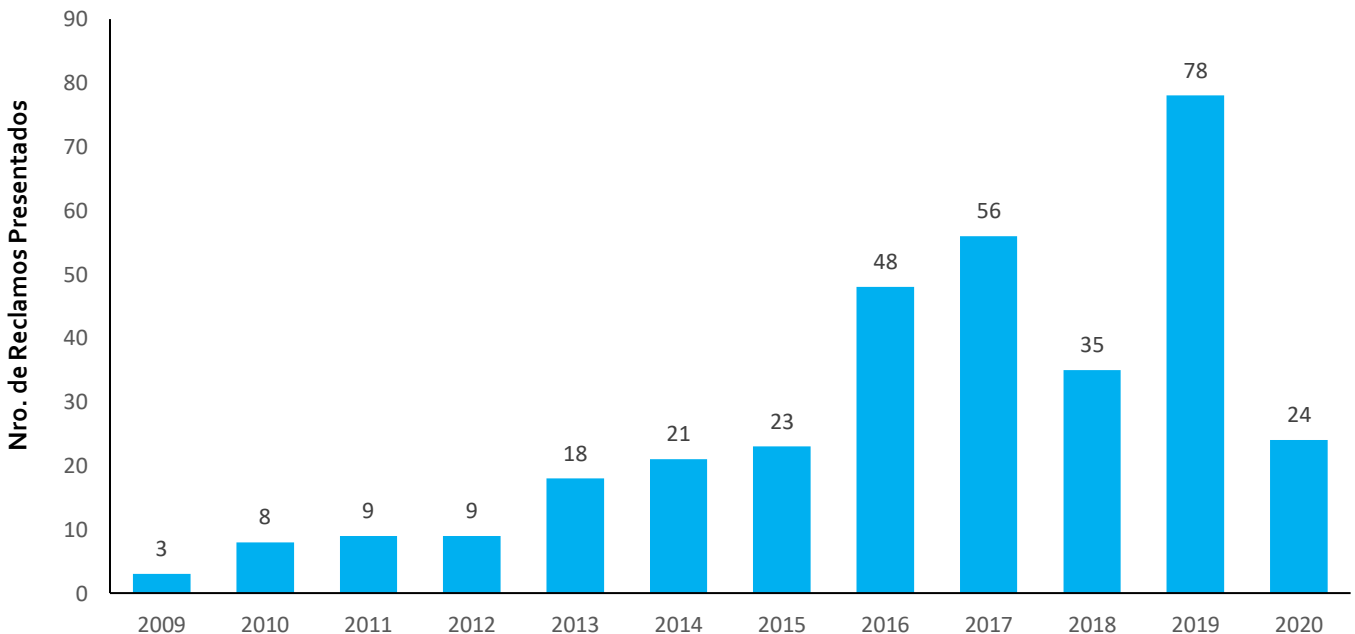
EVOLUCIÓN ANUAL

● IIRSA Sur, Tramo 5: Ilo, Matarani - Azángaro



Fuente: Concesionario
Elaboración: Supervisión Estadística Financiera - GSF

● Red Vial N° 4 - Pativilca - Puerto Salaverry



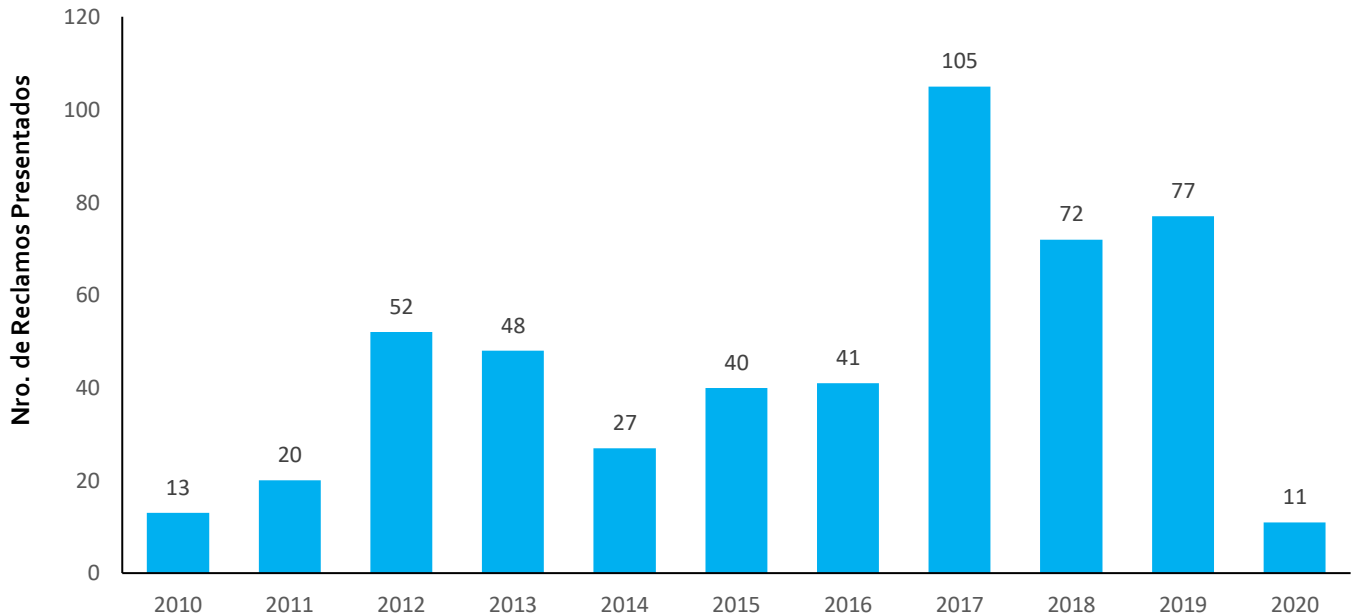
Fuente: Concesionario
Elaboración: Supervisión Estadística Financiera - GSF

REPORTE DE RECLAMOS



EVOLUCIÓN ANUAL

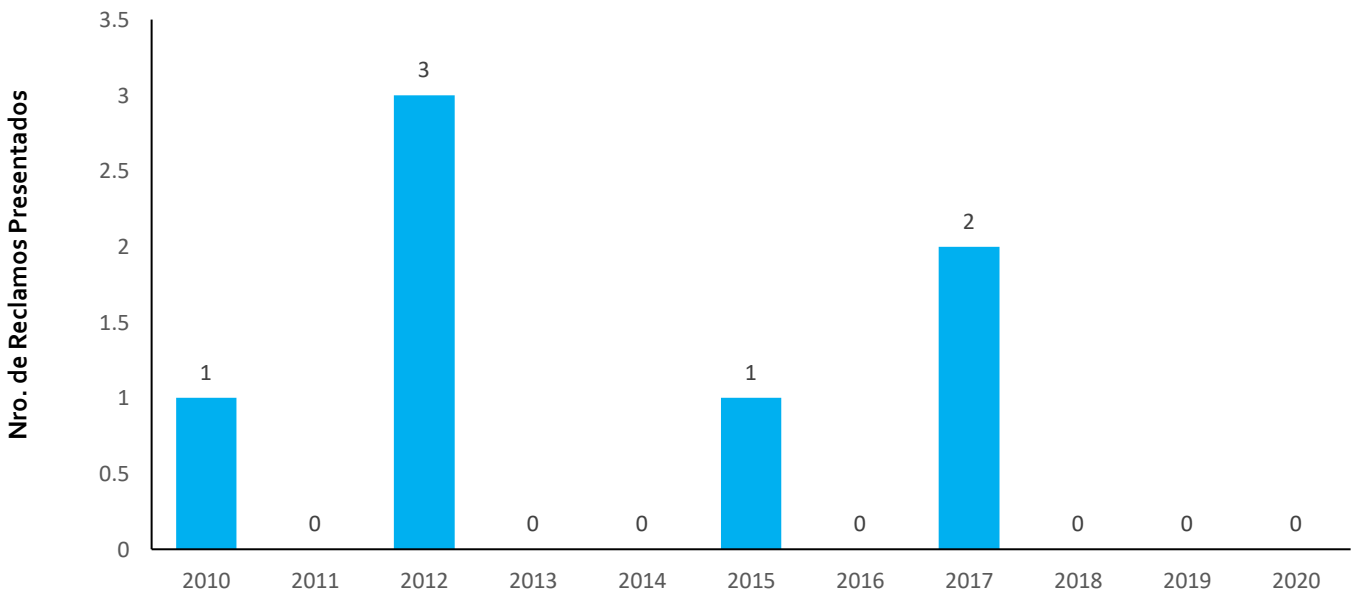
● Autopista del Sol - Trujillo-Sullana



Fuente: Concesionario

Elaboración: Supervisión Estadística Financiera - GSF

● Buenos Aires-Canchaque



Fuente: Concesionario

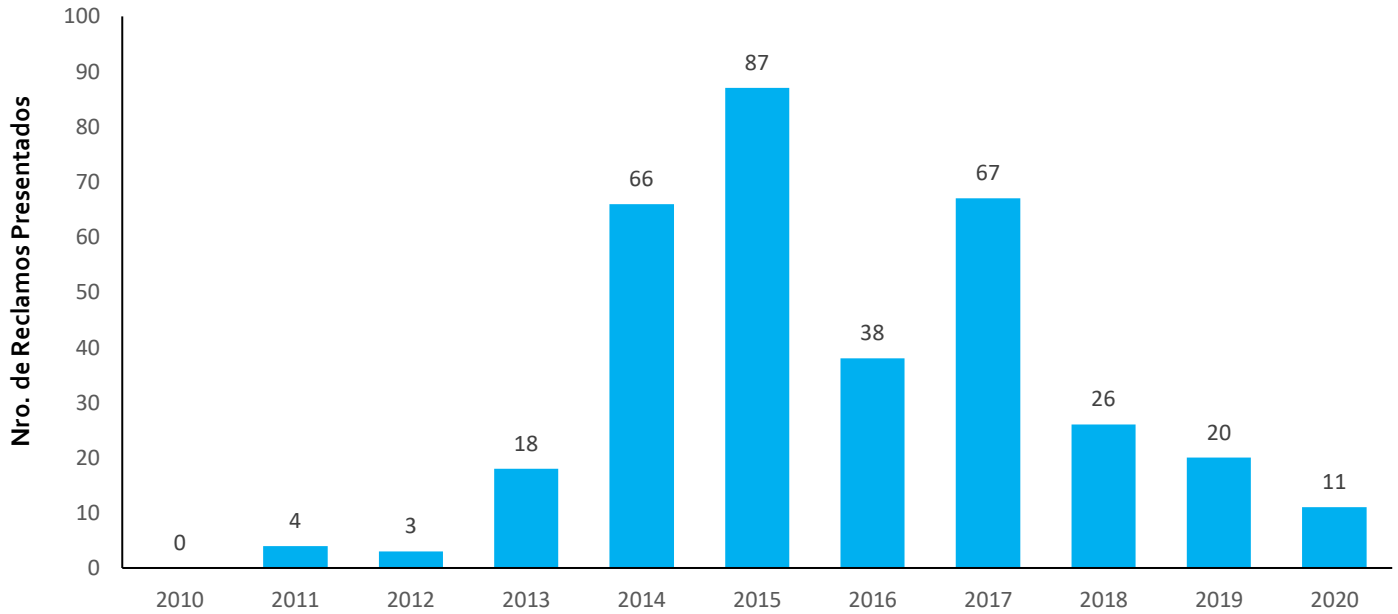
Elaboración: Supervisión Estadística Financiera - GSF

REPORTE DE RECLAMOS



EVOLUCIÓN ANUAL

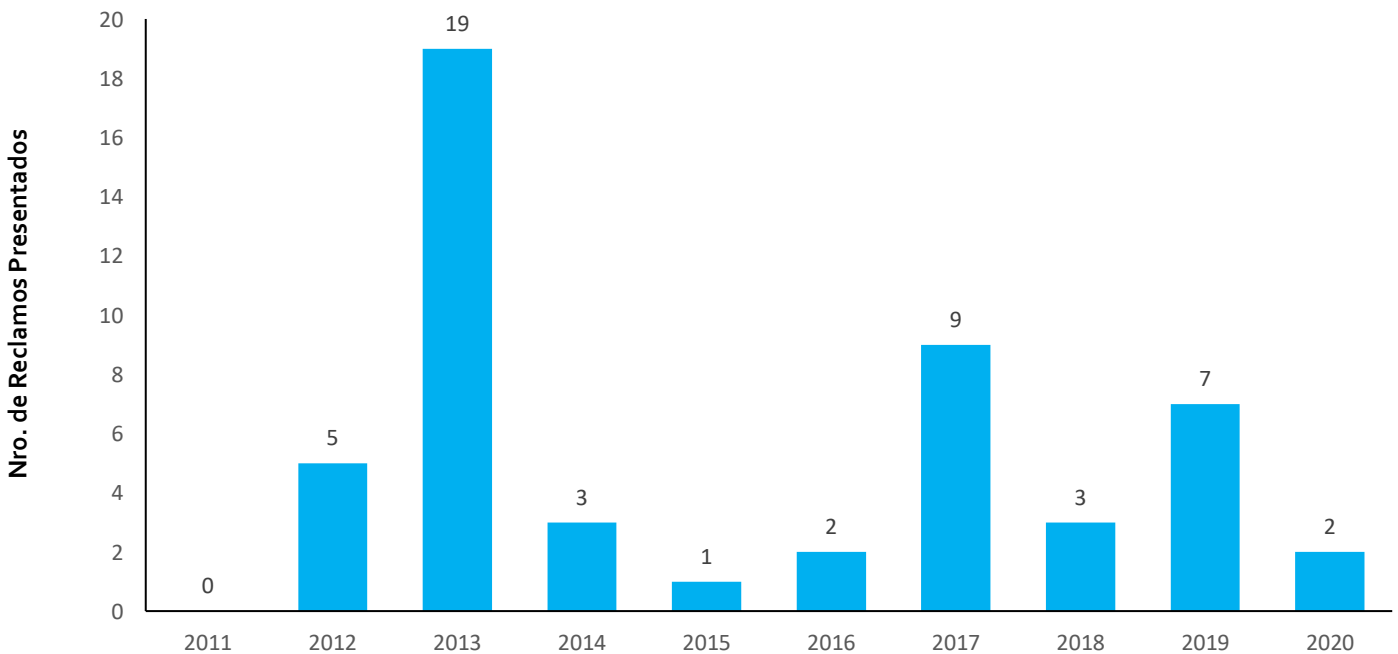
IIRSA Centro - Tramo 2



Fuente: Concesionario

Elaboración: Supervisión Estadística Financiera - GSF

IIRSA Sur, Tramo 4: Azángaro-Inambari



Fuente: Concesionario

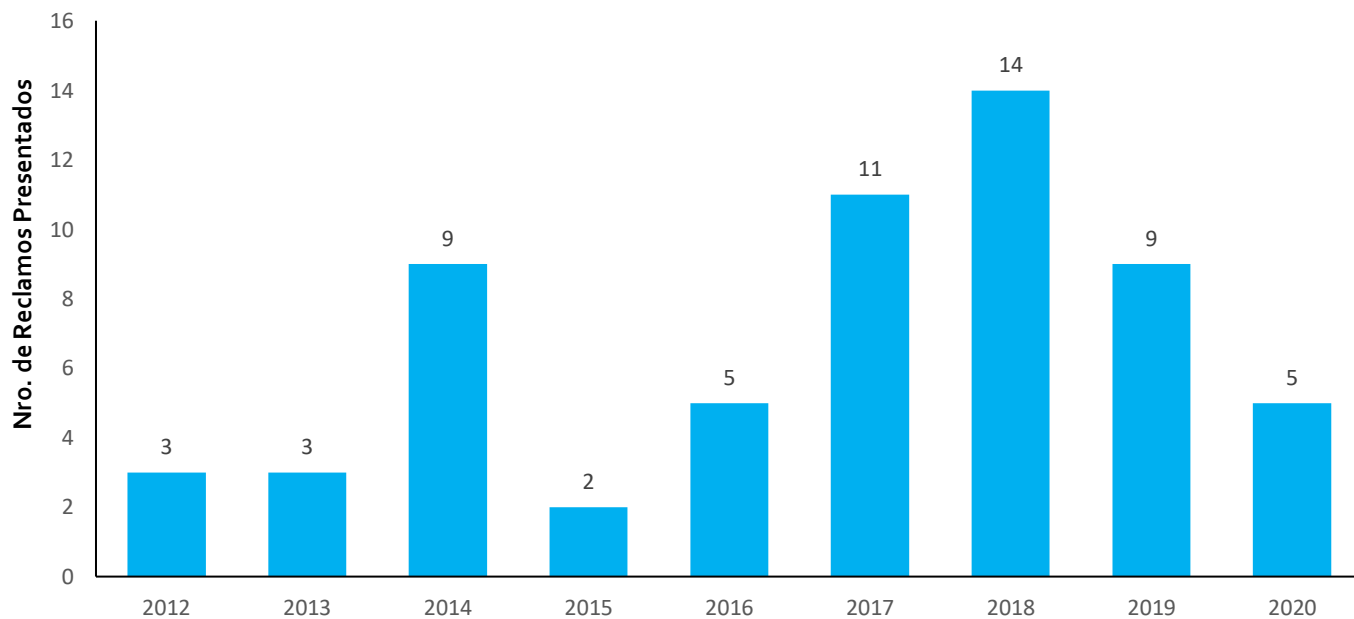
Elaboración: Supervisión Estadística Financiera - GSF

REPORTE DE RECLAMOS



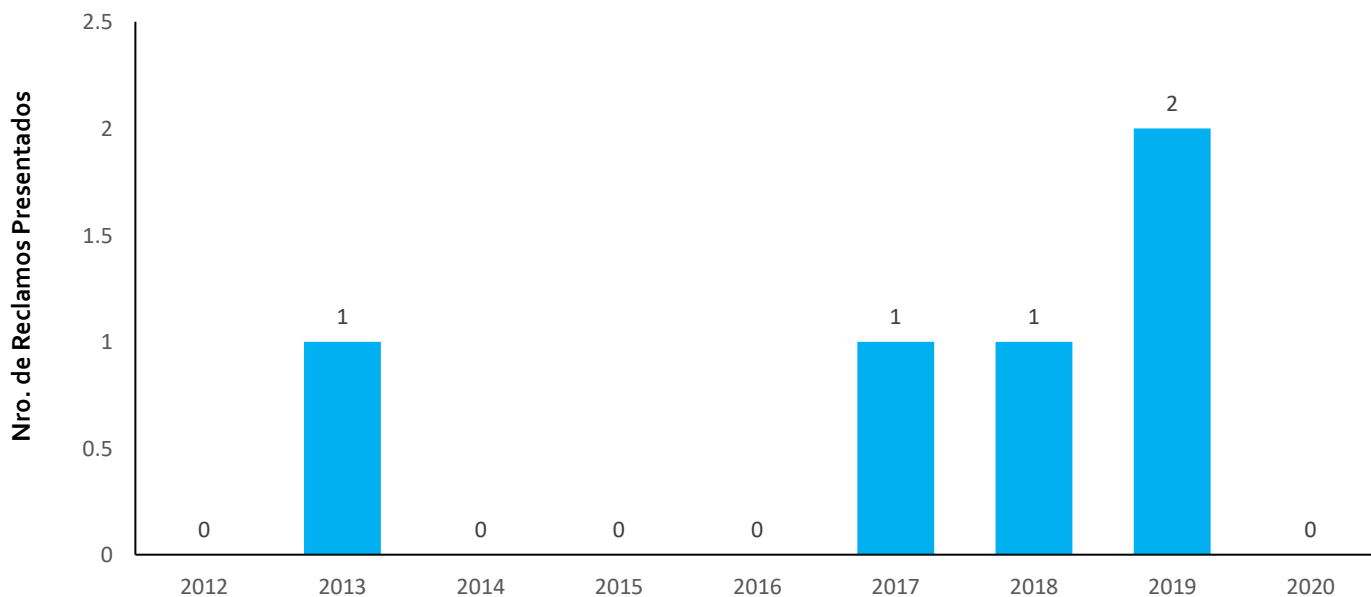
● IIRSA Sur, Tramo 3: Inambari-Iñapari

EVOLUCIÓN ANUAL



Fuente: Concesionario
Elaboración: Supervisión Estadística Financiera - GSF

● IIRSA Sur, Tramo 2 : Urcos-Inambari



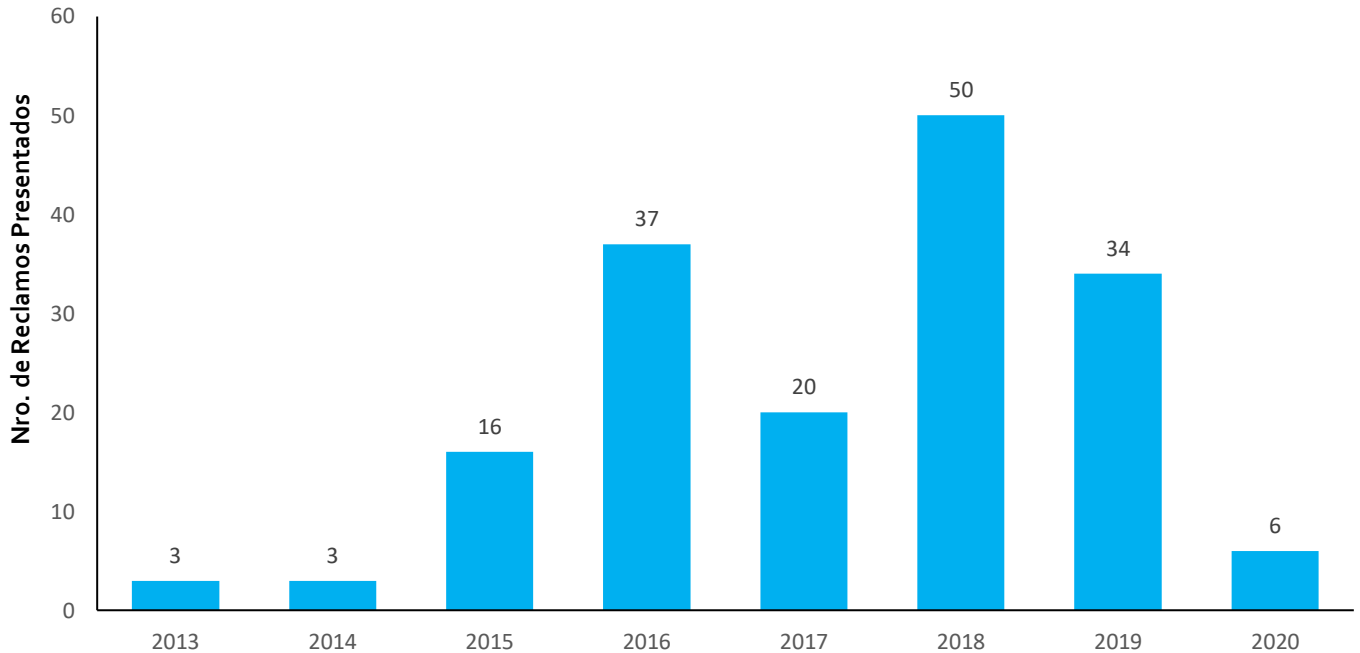
Fuente: Concesionario
Elaboración: Supervisión Estadística Financiera - GSF

REPORTE DE RECLAMOS



EVOLUCIÓN ANUAL

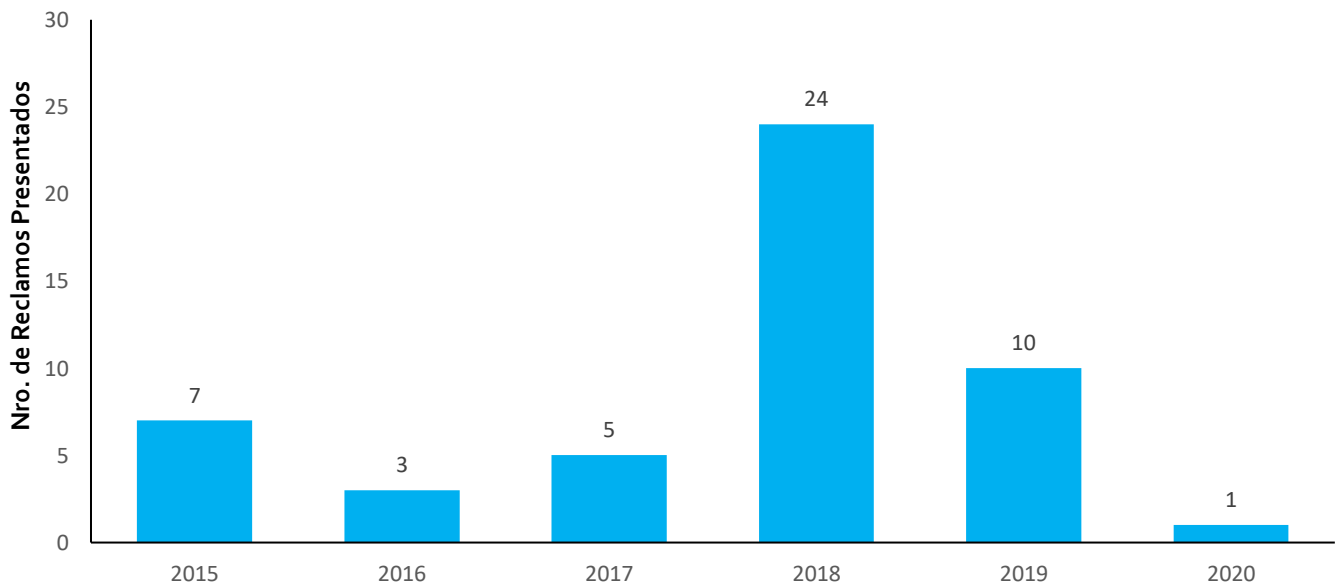
Tramo Vial Desvío Quilca - La Concordia



Fuente: Concesionario

Elaboración: Supervisión Estadística Financiera - GSF

Longitudinal de la Sierra Tramo 2



Fuente: Concesionario

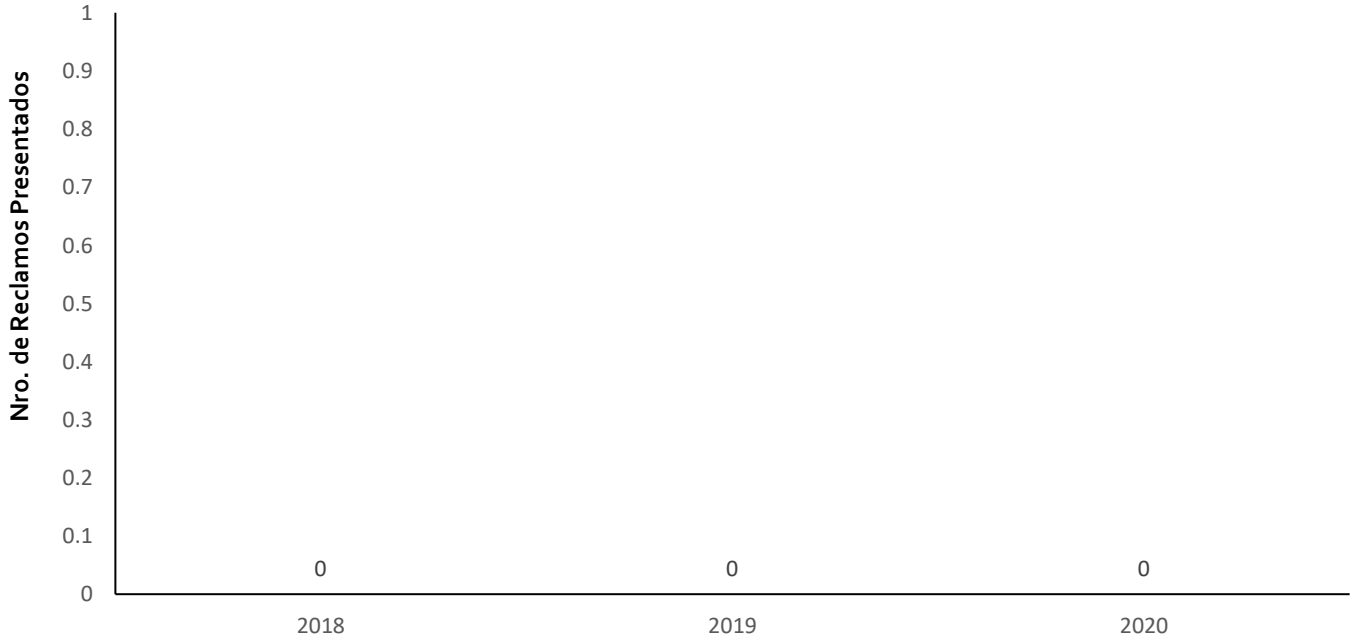
Elaboración: Supervisión Estadística Financiera - GSF

REPORTE DE RECLAMOS



EVOLUCIÓN ANUAL

● Tramo Vial - Ovalo Chancay - Huaral - Acos

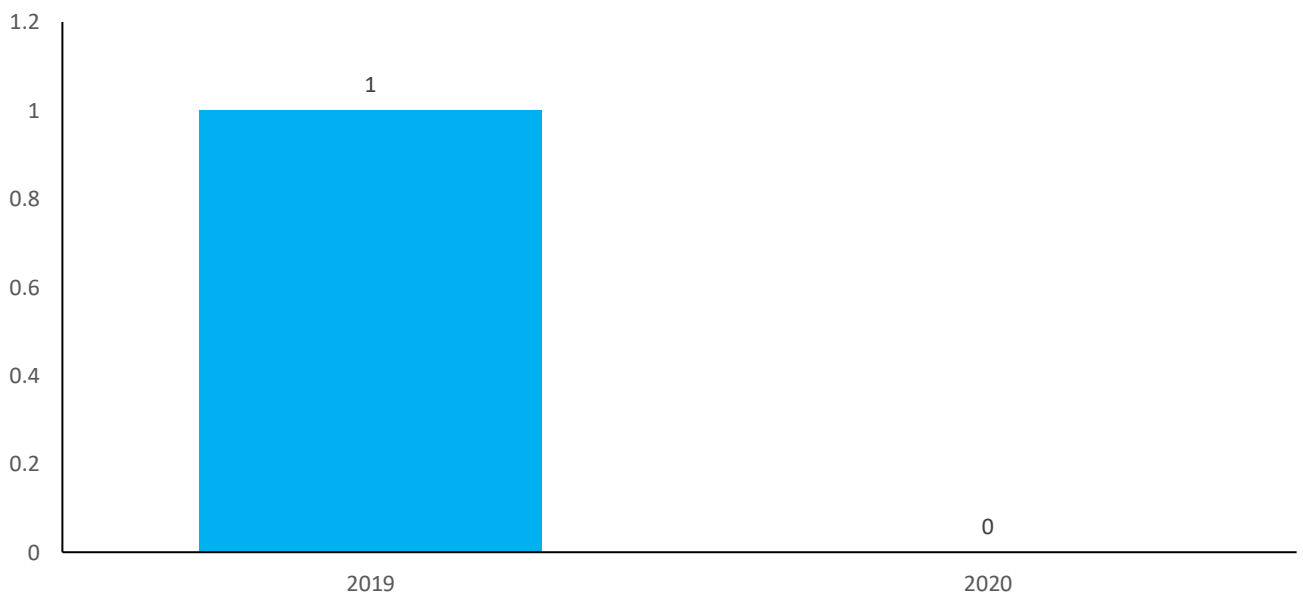


Hasta ahora no ha reportado reclamo alguno.

Fuente: Concesionario

Elaboración: Supervisión Estadística Financiera - GSF

● Tramo Vial - Nuevo Mocupe - Cayaltí - Oyotún

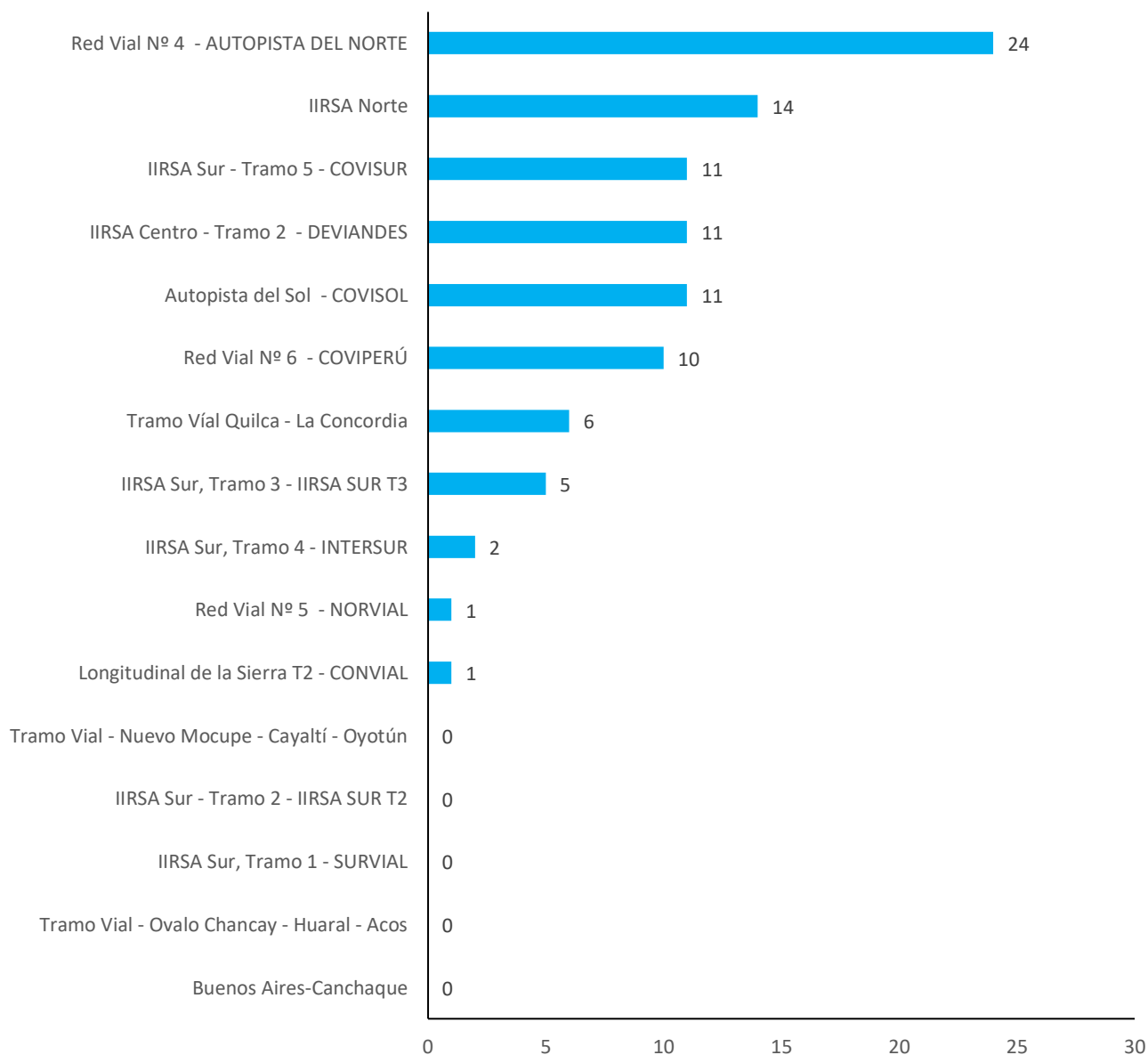


Fuente: Concesionario

Elaboración: Supervisión Estadística Financiera - GSF



Ranking de Concesiones N° Reclamos Presentados Acumulado de Enero – Febrero 2020



6

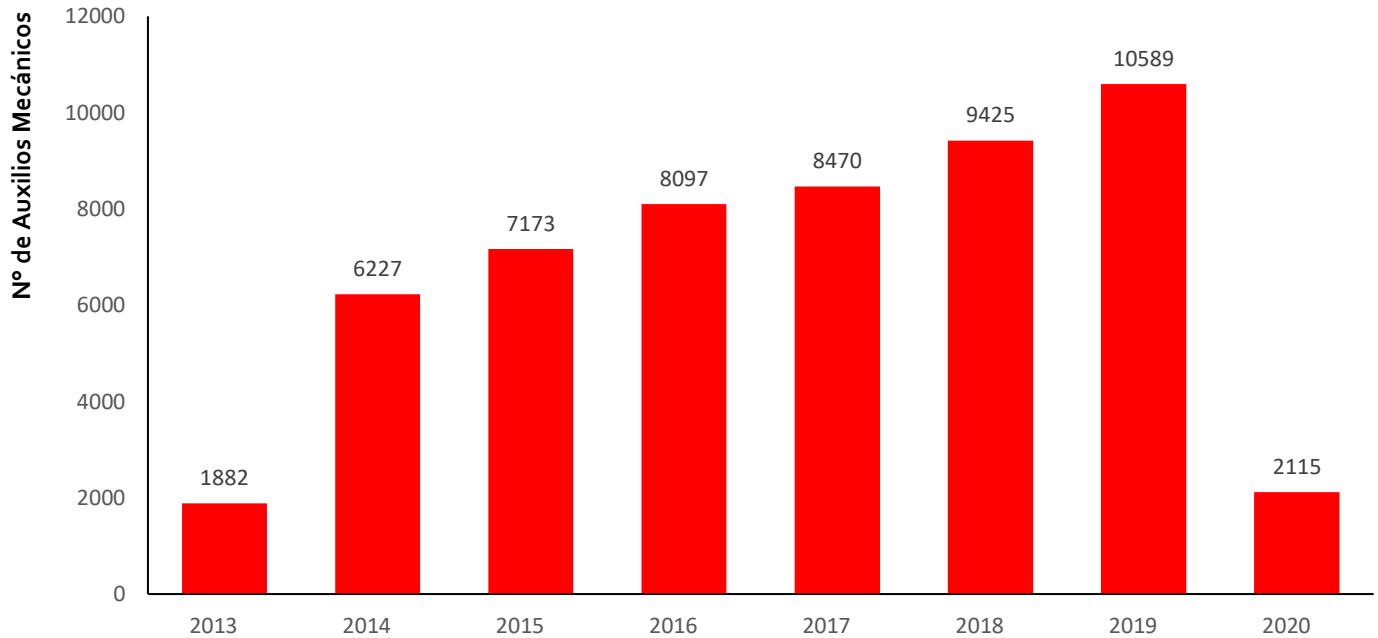
REPORTE DE AUXILIO MECÁNICO Y REMOLQUE DE GRÚA

REPORTE DE AUXILIO MECÁNICO Y REMOLQUE



EVOLUCIÓN MENSUAL

Red Vial N° 5 - Tramo Ancón-Huacho-Pativilca

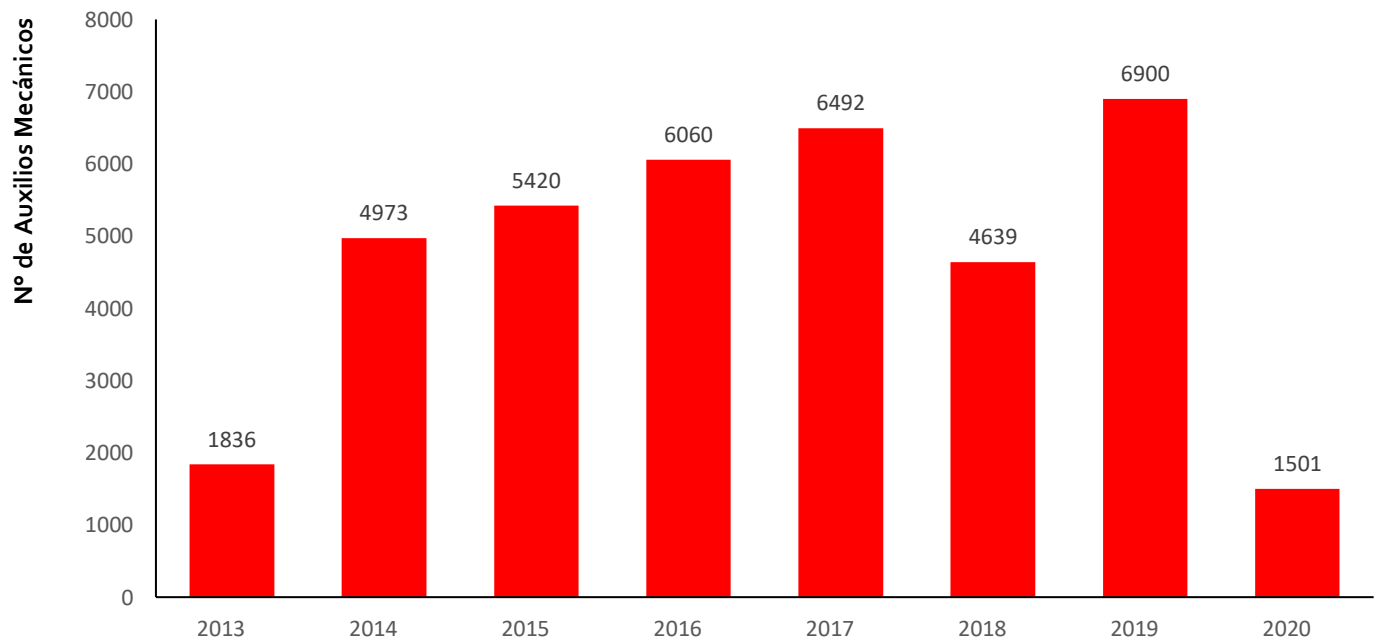


Fuente: Concesionario

Datos: Desde Homologación de Formatos (Sep-2013) a Febrero 2020

Elaboración: Supervisión Estadística Financiera - GSF

Red Vial N° 6 - Pucusana-Cerro Azul-Ica



Fuente: Concesionario

Datos: Desde Homologación de Formatos (Sep-2013) a Febrero 2020

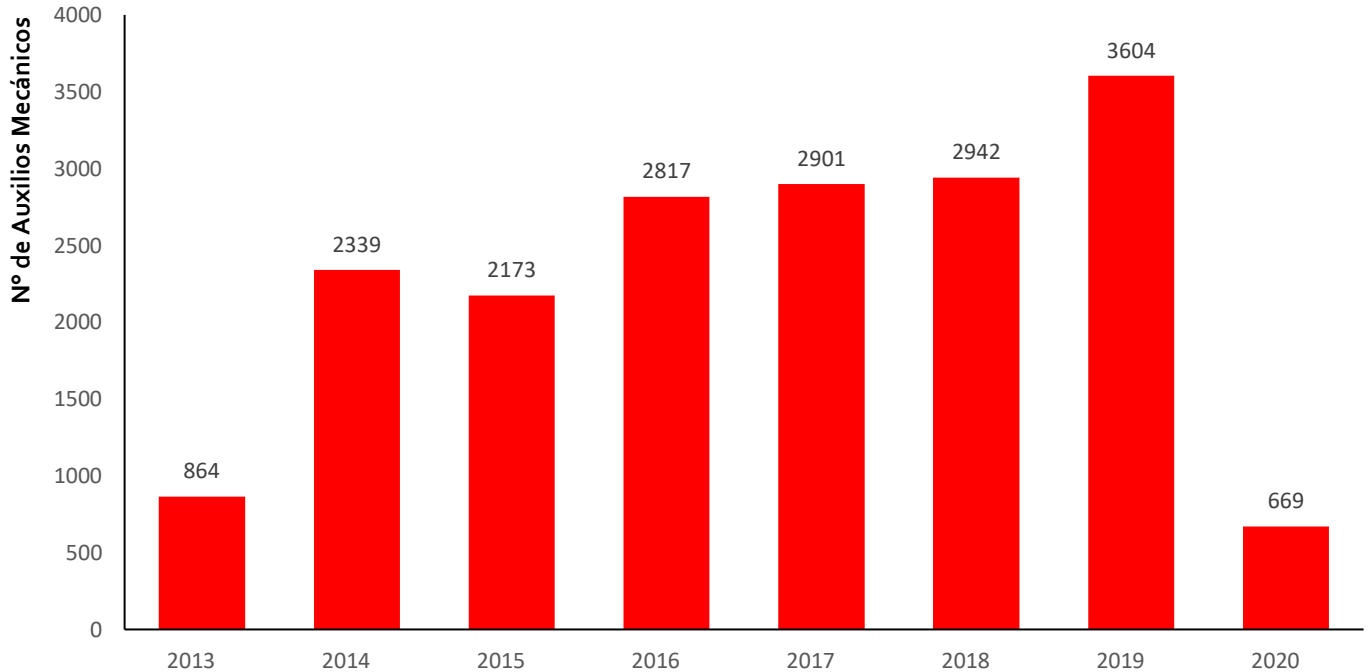
Elaboración: Supervisión Estadística Financiera - GSF

REPORTE DE AUXILIO MECÁNICO Y REMOLQUE



EVOLUCIÓN MENSUAL

IIRSA Norte: Paíta-Yurimaguas



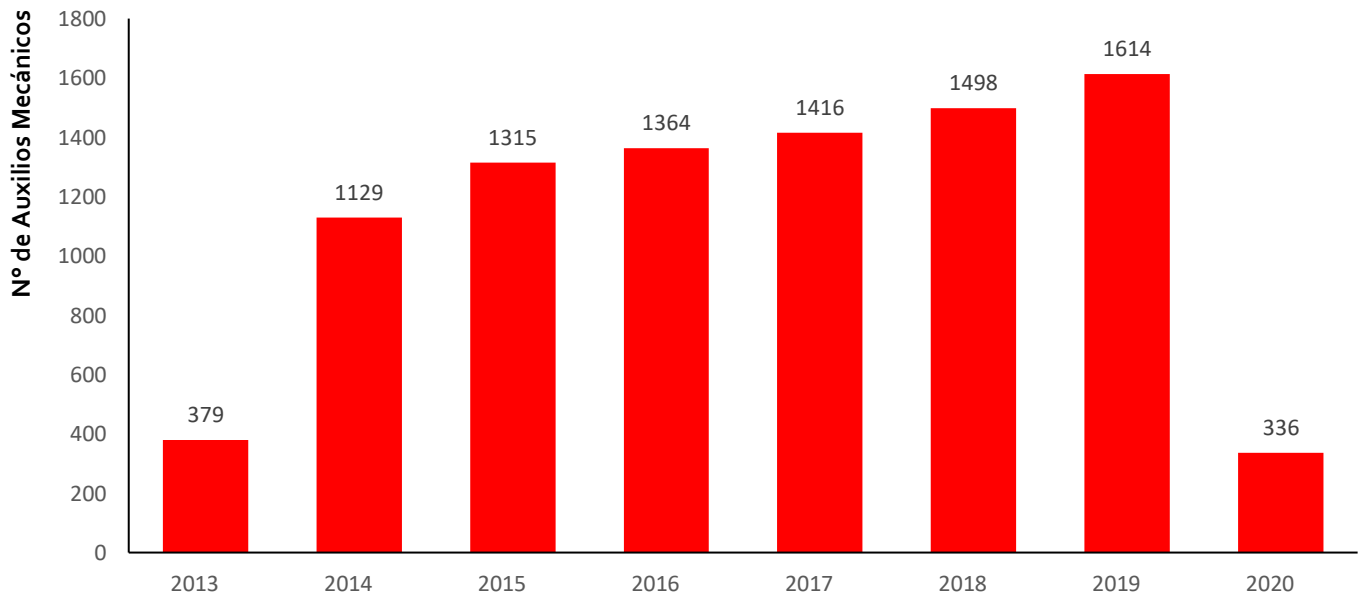
Fuente: Concesionario

Datos: Desde Homologación de Formatos (Sep-2013) a Febrero 2020

Elaboración: Supervisión Estadística Financiera - GSF

*Auxilio Mecánico : Contemplados todos los servicios de auxilio mecánico, remolque de grúas y todos los accidentes donde se activó como recurso la grúa para brindar atención a la emergencia.

IIRSA Sur, Tramo 1: Marcona - Urcos



Fuente: Concesionario

Datos: Desde Homologación de Formatos (Sep-2013) a Febrero 2020

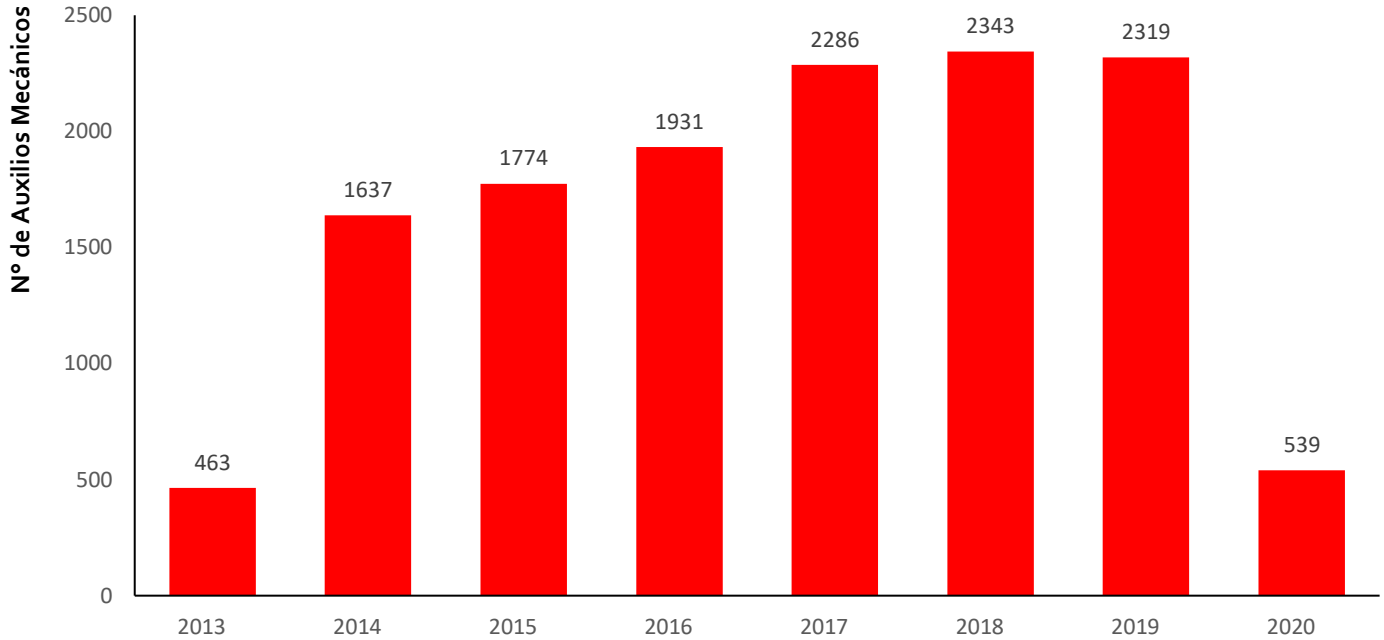
Elaboración: Supervisión Estadística Financiera - GSF

REPORTE DE AUXILIO MECÁNICO Y REMOLQUE



EVOLUCIÓN MENSUAL

IIRSA Sur, Tramo 5: Ilo, Matarani - Azángaro

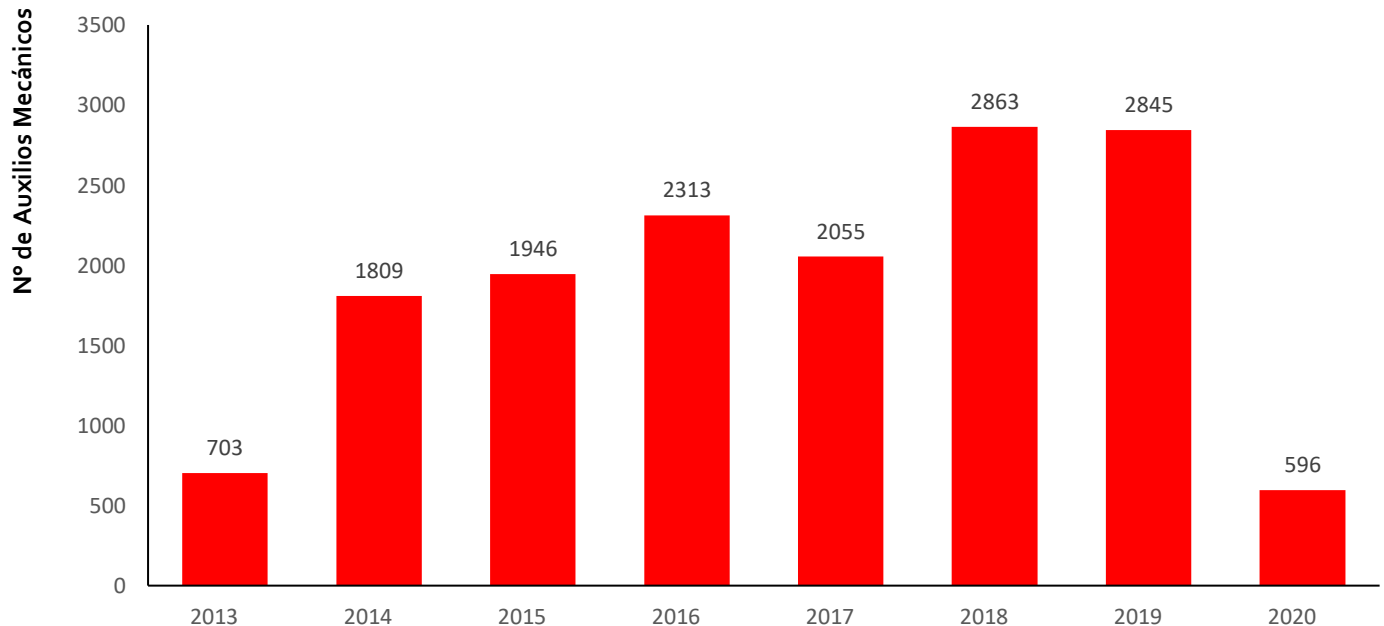


Fuente: Concesionario

Datos: Desde Homologación de Formatos (Sep-2013) a Febrero 2020

Elaboración: Supervisión Estadística Financiera - GSF

Red Vial Nº 4 - Pativilca - Puerto Salaverry



Fuente: Concesionario

Datos: Desde Homologación de Formatos (Sep-2013) a Febrero 2020

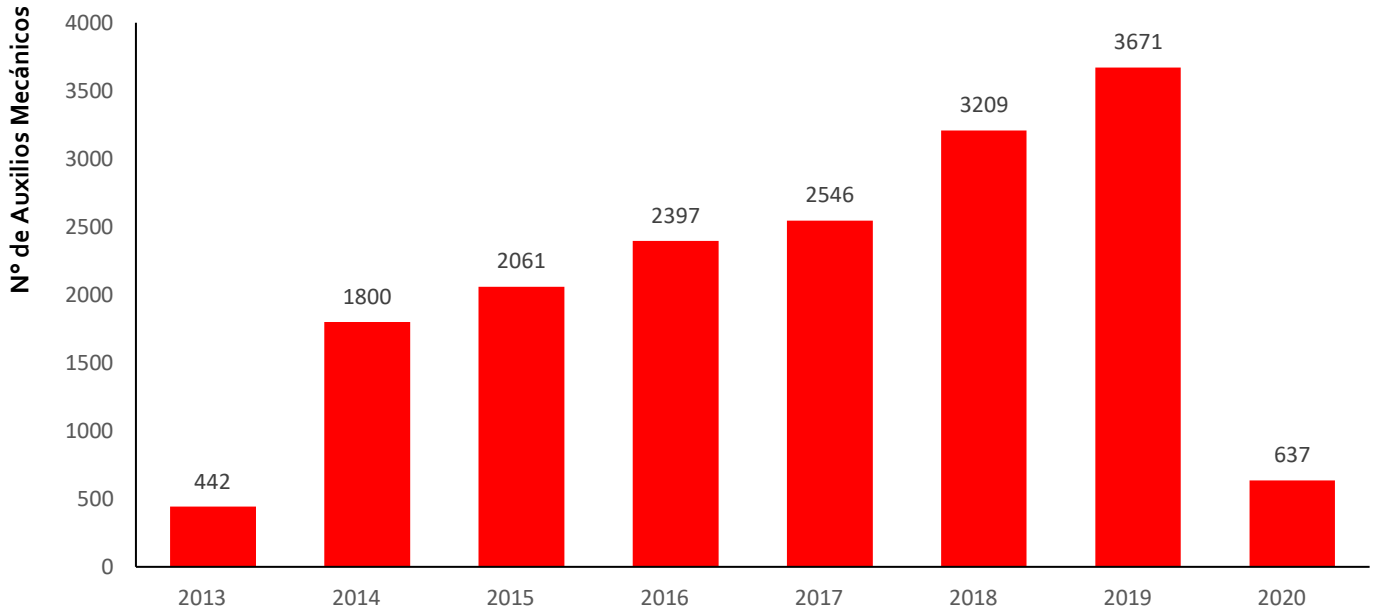
Elaboración: Supervisión Estadística Financiera - GSF

REPORTE DE AUXILIO MECÁNICO Y REMOLQUE



EVOLUCIÓN MENSUAL

● Autopista del Sol – Trujillo - Sullana

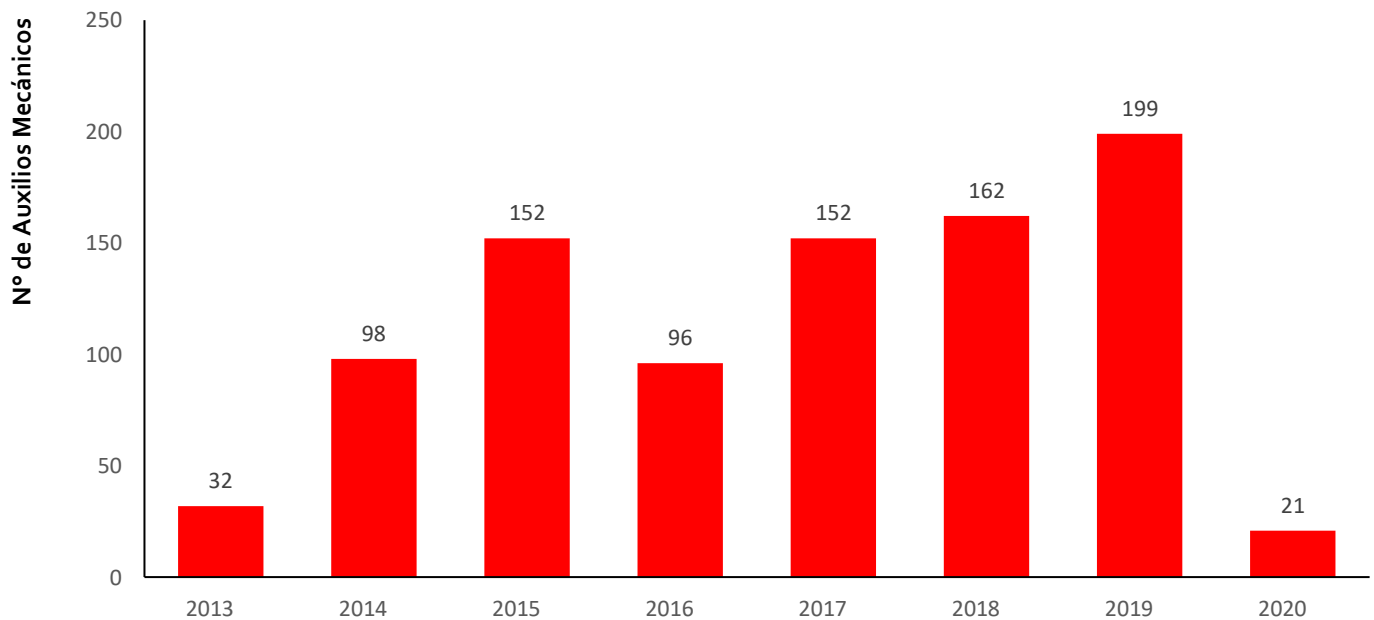


Fuente: Concesionario

Datos: Desde Homologación de Formatos (Oct-2013) a Febrero 2020

Elaboración: Supervisión Estadística Financiera - GSF

● Buenos Aires-Canchaque



Fuente: Concesionario

Datos: Desde Homologación de Formatos (Sep-2013) a Febrero 2020

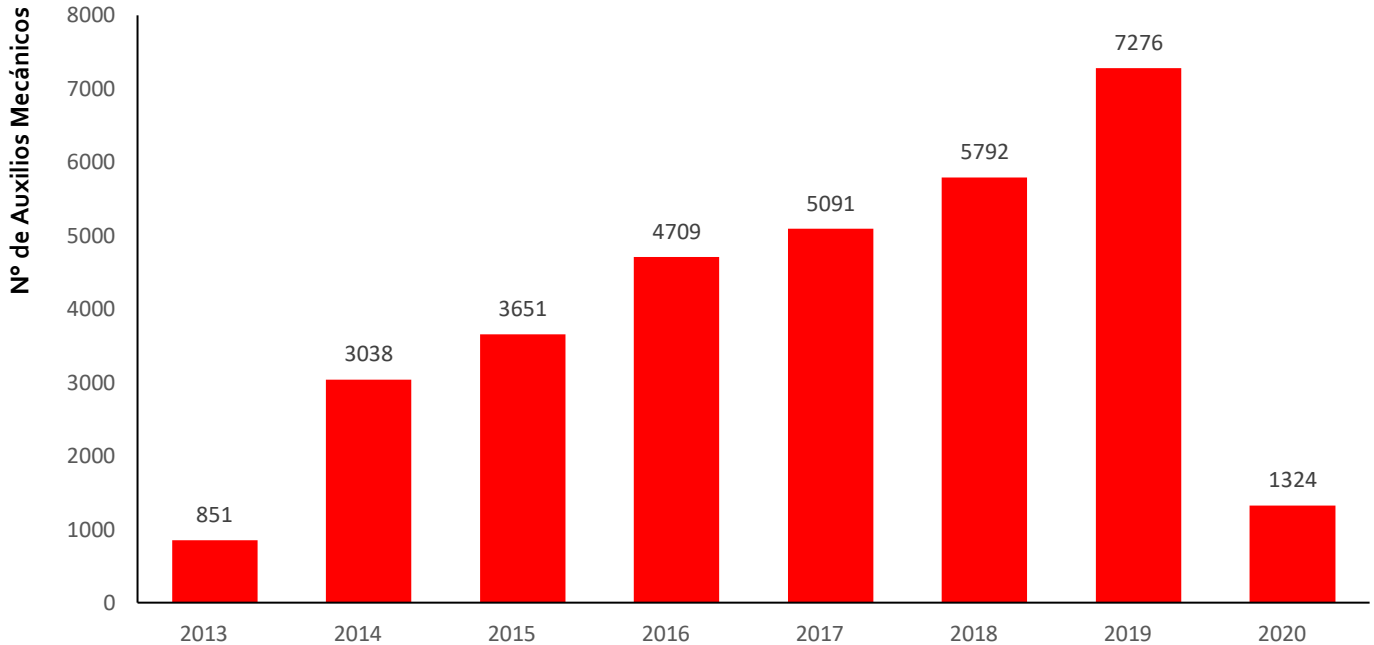
Elaboración: Supervisión Estadística Financiera - GSF

REPORTE DE AUXILIO MECÁNICO Y REMOLQUE



IIRSA Centro - Tramo 2

EVOLUCIÓN MENSUAL

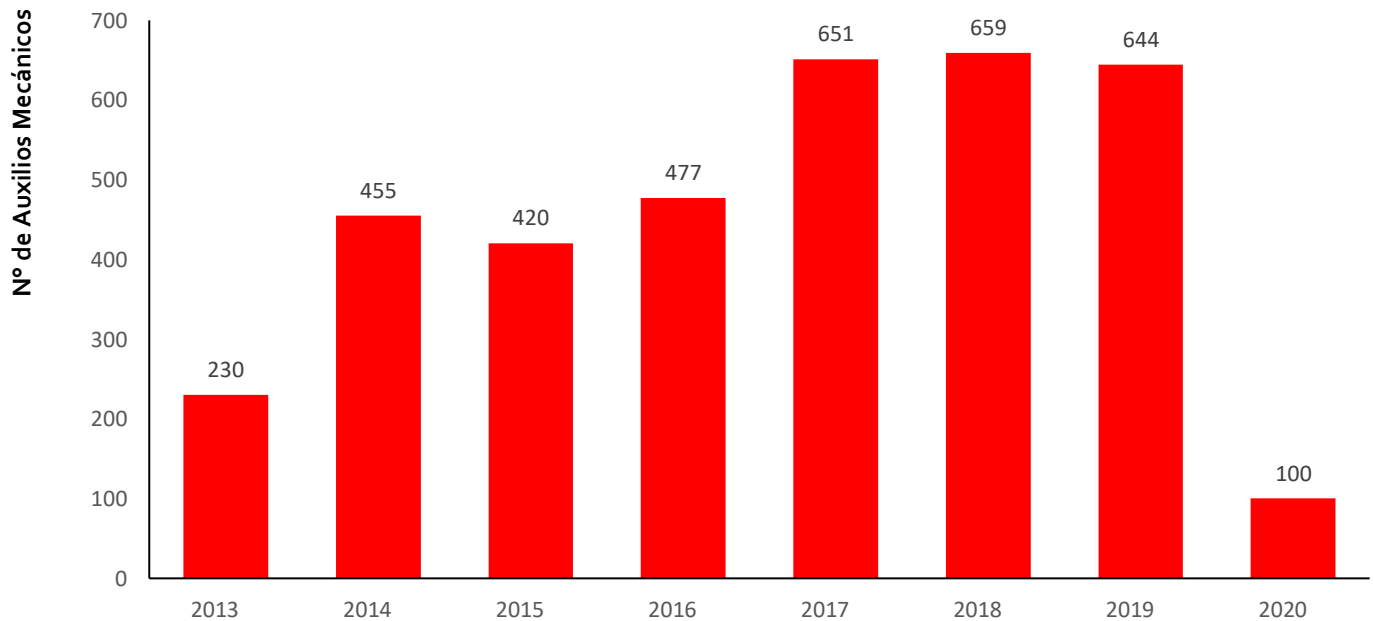


Fuente: Concesionario

Datos: Desde Homologación de Formatos (Oct-2013) a Febrero 2020

Elaboración: Supervisión Estadística Financiera - GSF

IIRSA Sur, Tramo 4: Azángaro-Inambari



Fuente: Concesionario

Datos: Desde Homologación de Formatos (Sep-2013) a Febrero 2020

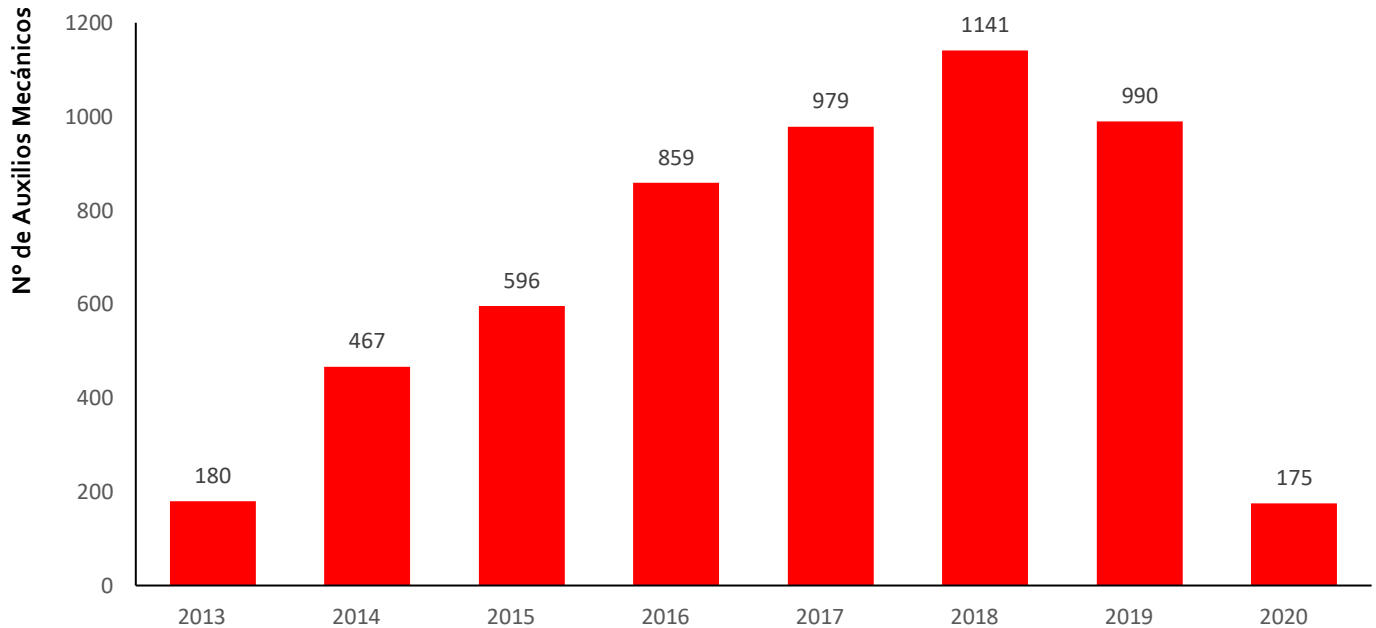
Elaboración: Supervisión Estadística Financiera - GSF

REPORTE DE AUXILIO MECÁNICO Y REMOLQUE



● IIRSA Sur, Tramo 3: Inambari-Iñapari

EVOLUCIÓN MENSUAL

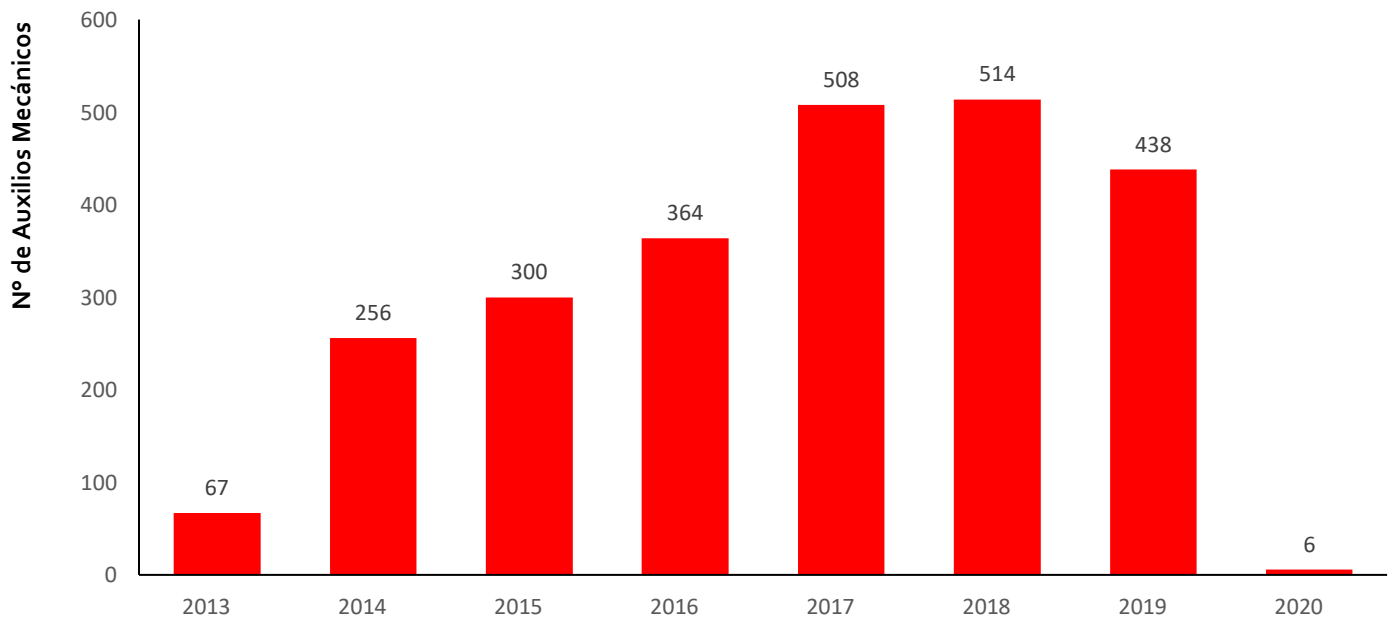


Fuente: Concesionario

Datos: Desde Homologación de Formatos (Ago-2013) a Febrero 2020

Elaboración: Supervisión Estadística Financiera - GSF

● IIRSA Sur, Tramo 2 : Urcos-Inambari



Fuente: Concesionario

Datos: Desde Homologación de Formatos (Ago-2013) a Febrero 2020

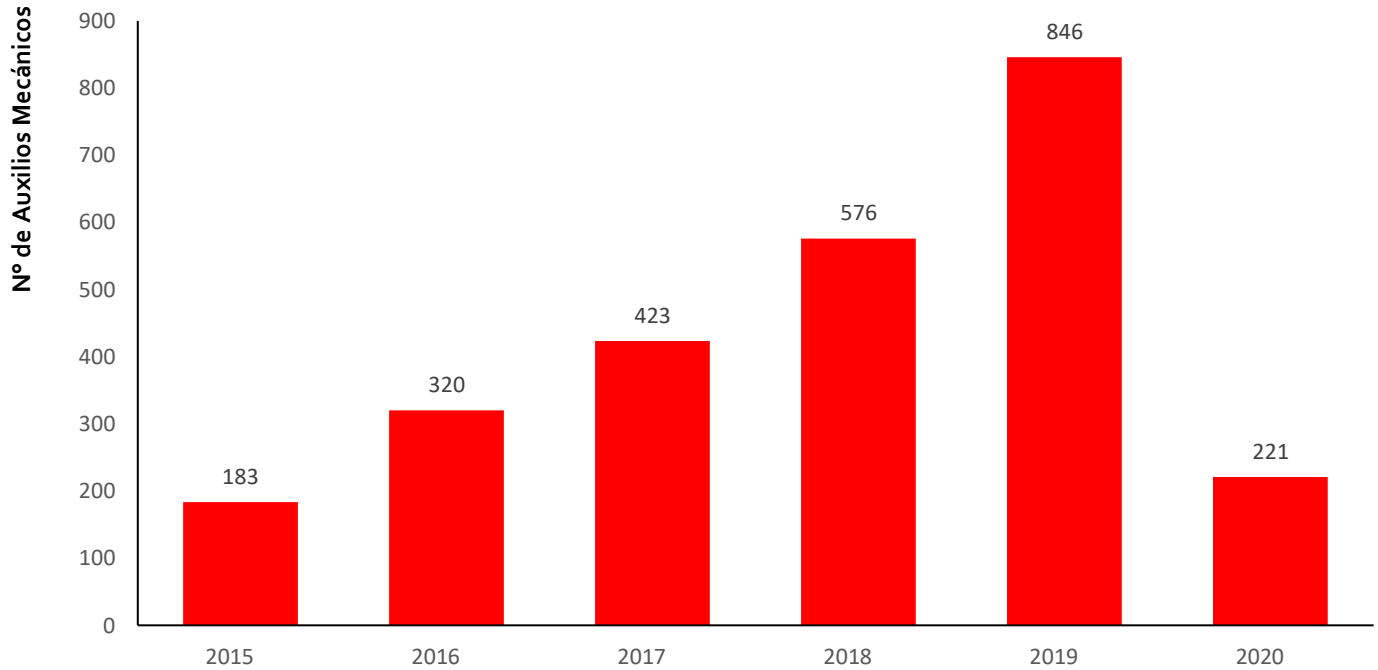
Elaboración: Supervisión Estadística Financiera - GSF

REPORTE DE AUXILIO MECÁNICO Y REMOLQUE



EVOLUCIÓN MENSUAL

● Longitudinal de la Sierra Tramo 2

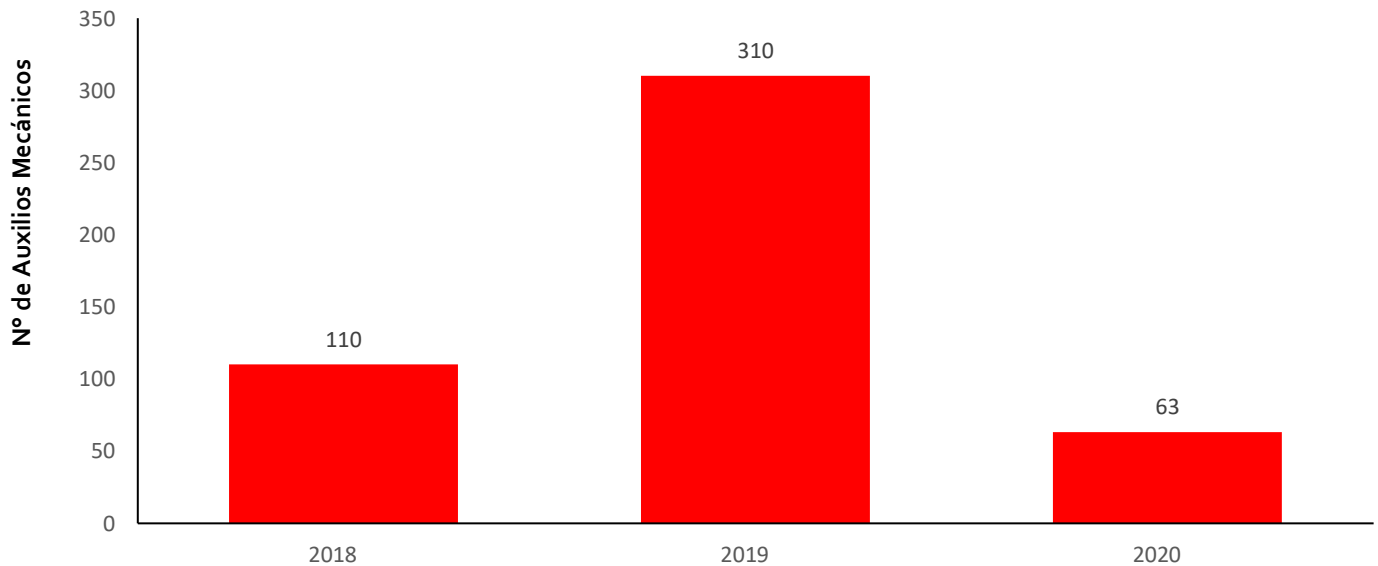


Fuente: Concesionario

Datos: Desde Homologación de Formatos (Ene-2015) a Febrero 2020.

Elaboración: Supervisión Estadística Financiera - GSF

● Tramo Vial - Ovalo Chancay - Huaral - Acos



Fuente: Concesionario

Datos: Desde Marzo 2018 a Febrero 2020

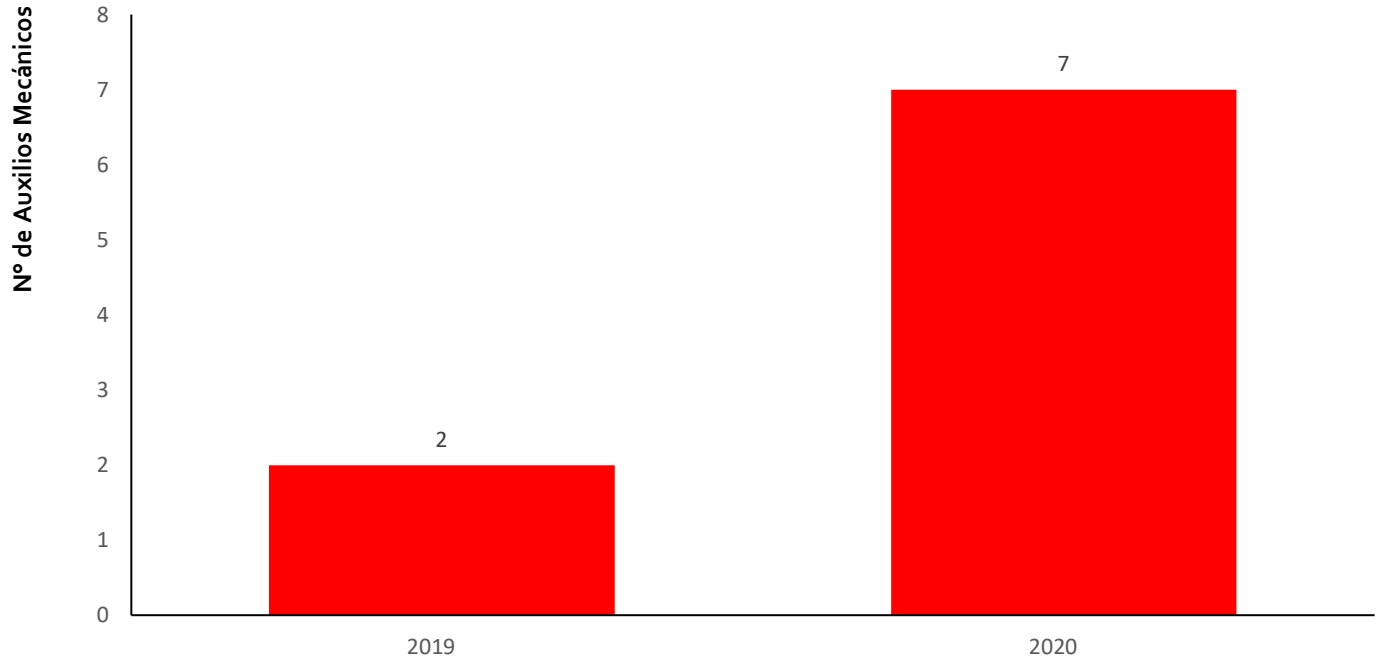
Elaboración: Supervisión Estadística Financiera - GSF

REPORTE DE AUXILIO MECÁNICO Y REMOLQUE



● Tramo Vial - Nuevo Mocupe - Cayaltí - Oyotún

EVOLUCIÓN MENSUAL



Fuente: Concesionario

Datos: Desde Noviembre 2019 a Febrero 2020

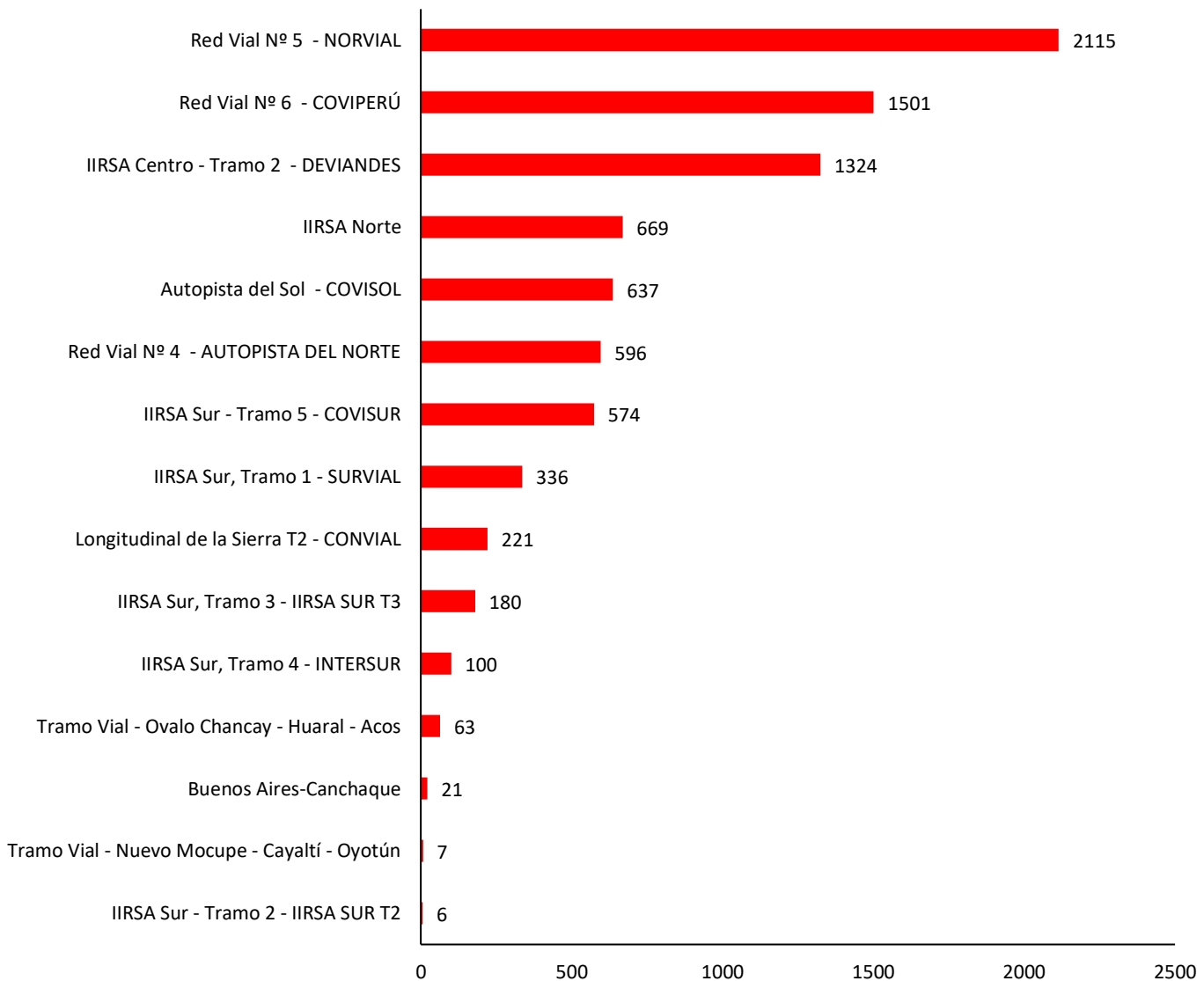
Elaboración: Supervisión Estadística Financiera - GSF

REPORTE DE AUXILIO MECÁNICO Y REMOLQUE



Ranking de Concesiones* N° Auxilios Mecánicos Acumulado de Enero – Febrero 2020

N° Auxilios Mecánicos



* - Concesión del Tramo Vial Devío Quilca-La Concordia-COVINCA actualmente no se encuentra en la obligación de brindar el Servicio Obligatorio de Auxilio Mecánico y Remolque de Grúa establecidos en el Contrato de Concesión.



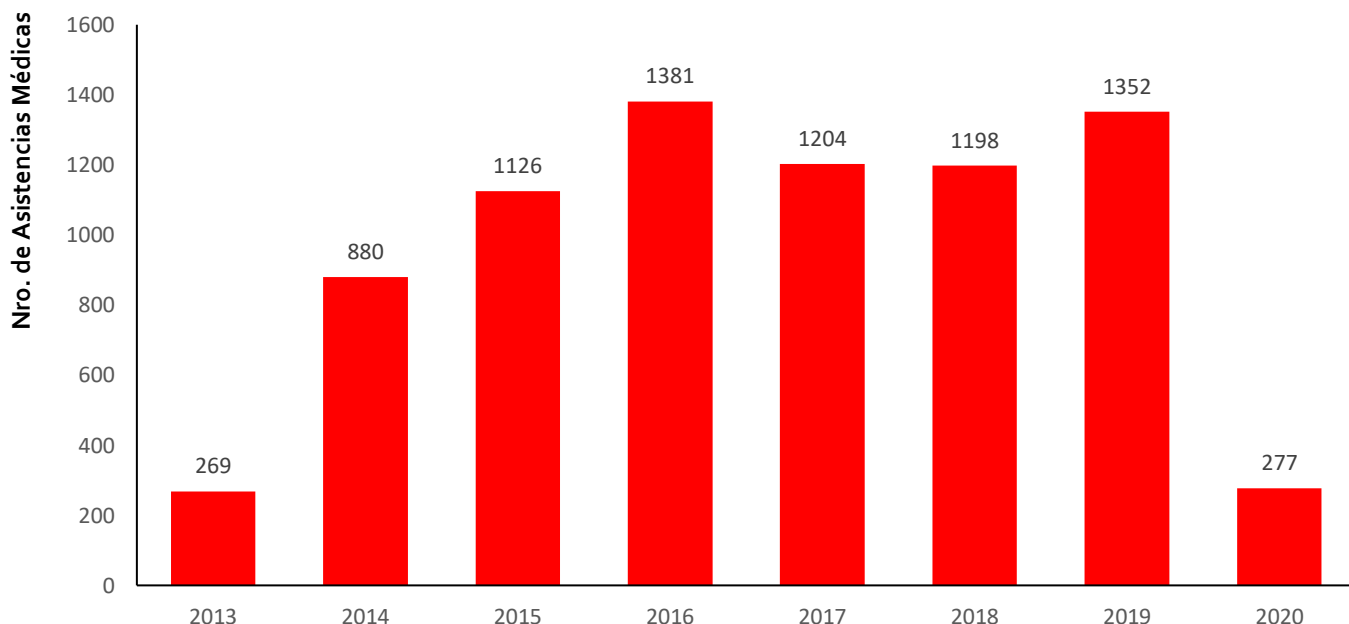
CONTROL DE ASISTENCIAS MÉDICAS

CONTROL DE ASISTENCIAS MÉDICAS



EVOLUCIÓN MENSUAL

Red Vial N° 5 - Tramo Ancón-Huacho-Pativilca

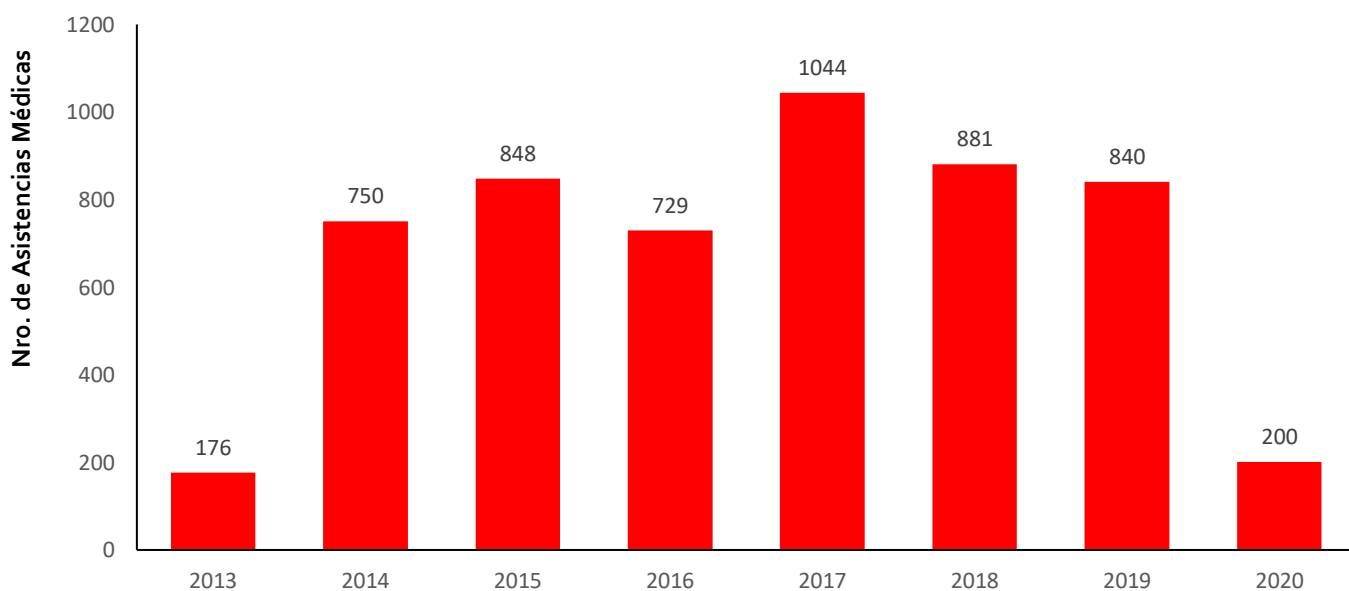


Fuente: Concesionario

Datos: Desde Homologación de Formatos (Sep-2013) a Febrero 2020

Elaboración: Supervisión Estadística Financiera - GSF

Red Vial N° 6 - Pucusana-Cerro Azul-Ica



Fuente: Concesionario

Datos: Desde Homologación de Formatos (Sep-2013) a Febrero 2020

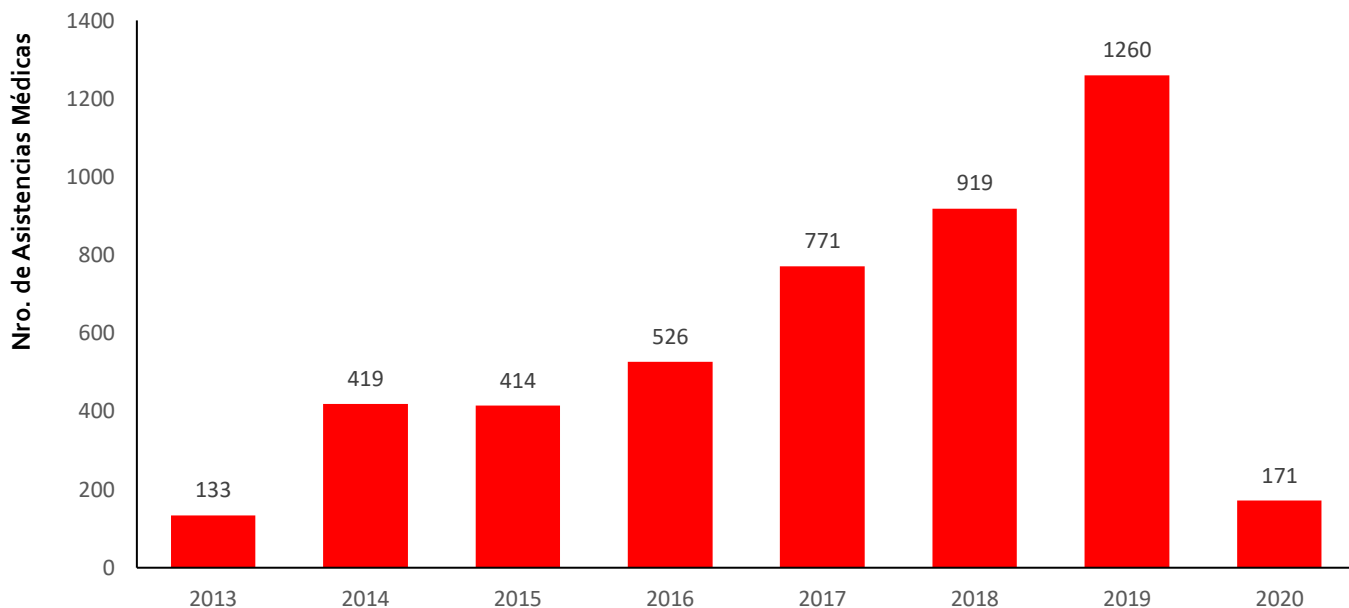
Elaboración: Supervisión Estadística Financiera - GSF

CONTROL DE ASISTENCIAS MÉDICAS



EVOLUCIÓN MENSUAL

● Autopista del Sol - Trujillo-Sullana

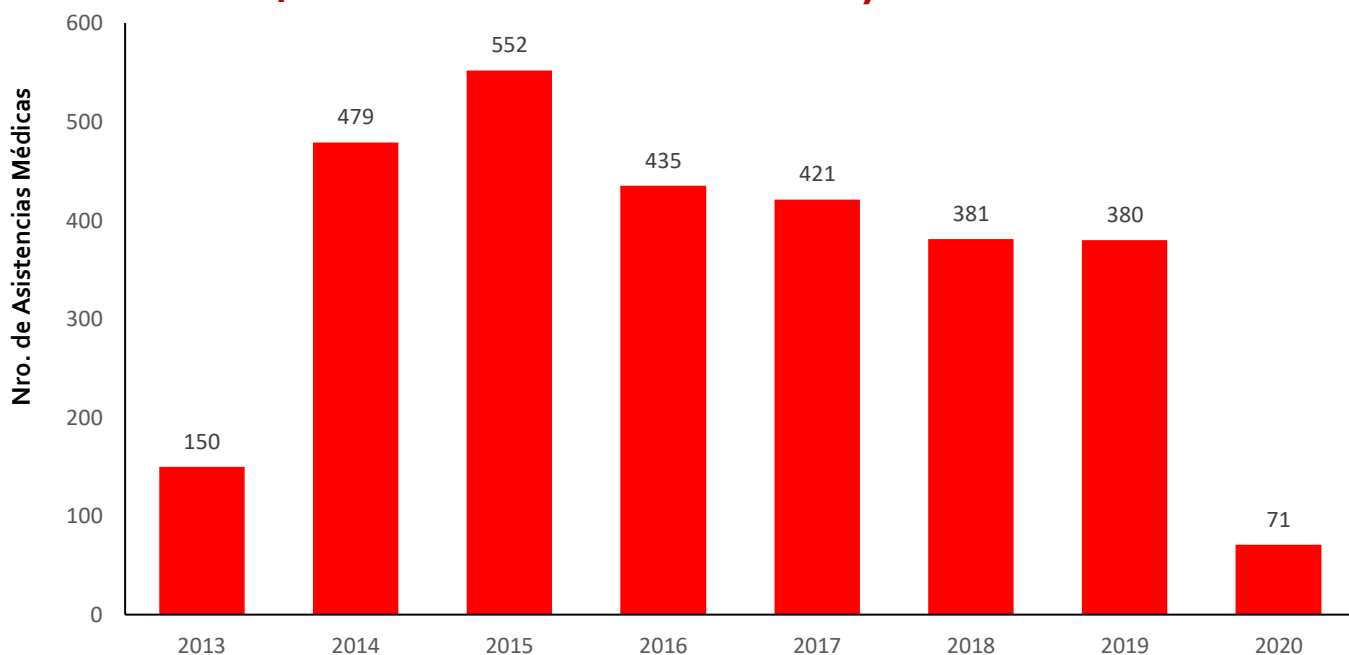


Fuente: Concesionario

Datos: Desde Homologación de Formatos (Oct-2013) a Febrero 2020

Elaboración: Supervisión Estadística Financiera - GSF

● Red Vial N° 4 - Pativilca - Puerto Salaverry



Fuente: Concesionario

Datos: Desde Homologación de Formatos (Sep-2013) a Febrero 2020

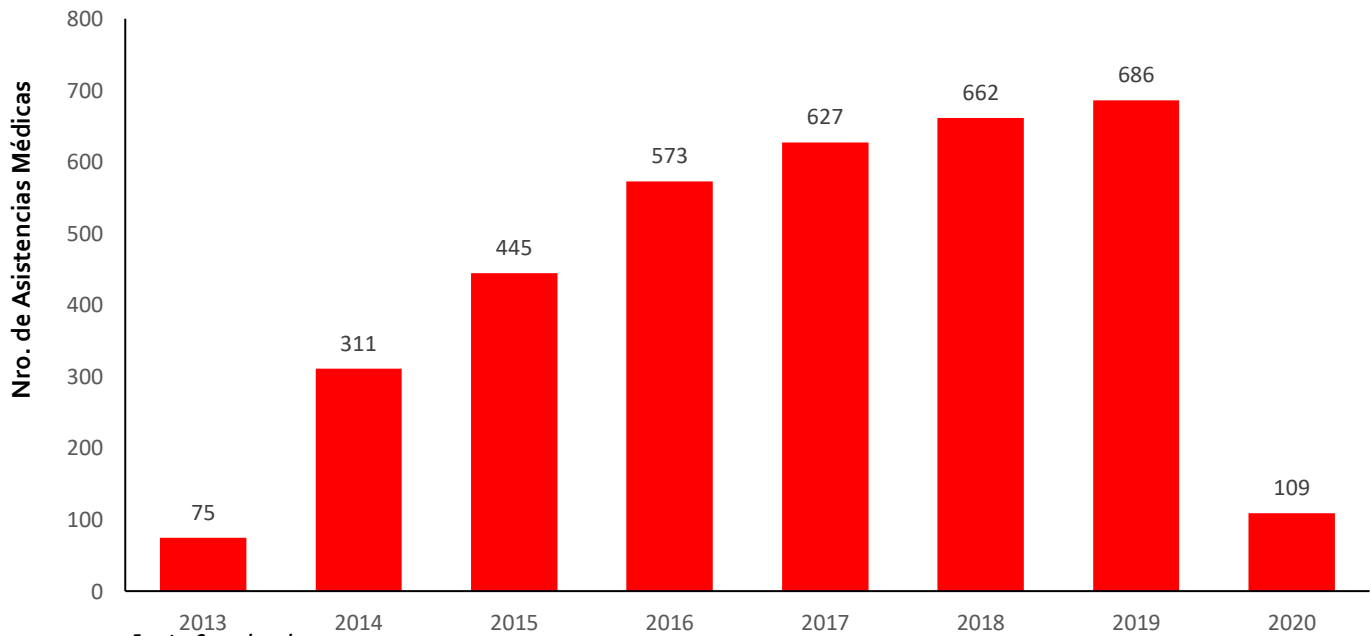
Elaboración: Supervisión Estadística Financiera - GSF

CONTROL DE ASISTENCIAS MÉDICAS



EVOLUCIÓN MENSUAL

IIRSA Centro - Tramo 2

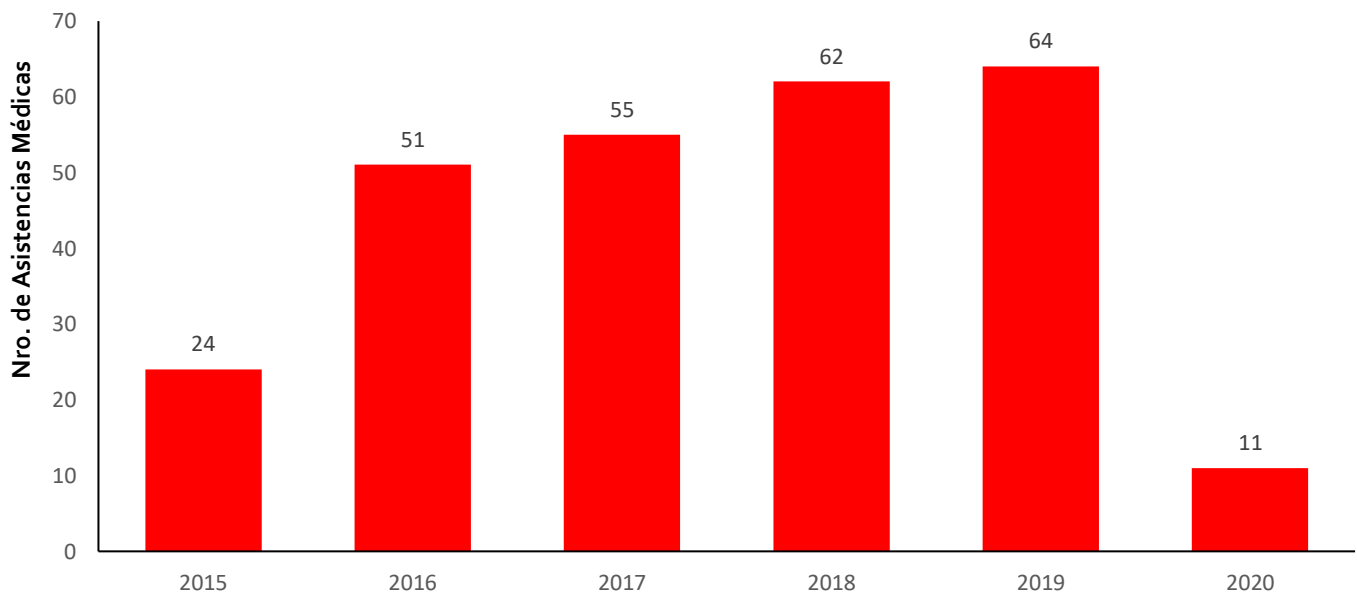


Fuente: Concesionario

Datos: Desde Homologación de Formatos (Sep-2013) a Febrero 2020

Elaboración: Supervisión Estadística Financiera - GSF

Longitudinal de la Sierra Tramo 2



Fuente: Concesionario

Datos: Desde Homologación de Formatos (Ene-2015) a Febrero 2020

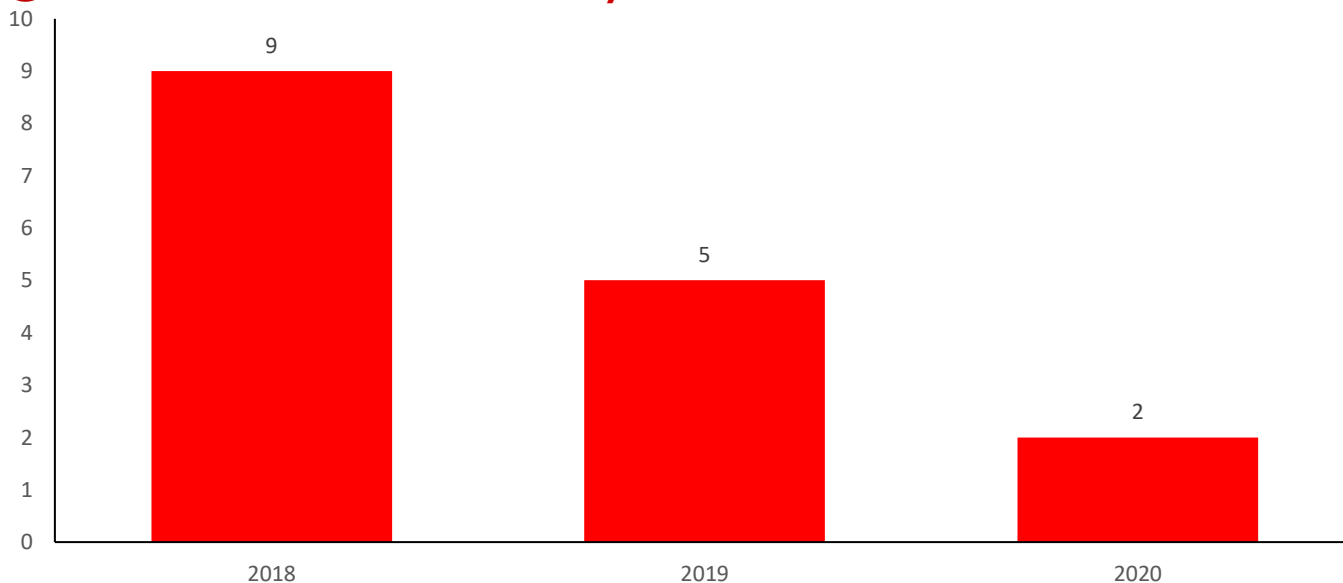
Elaboración: Supervisión Estadística Financiera - GSF

CONTROL DE ASISTENCIAS MÉDICAS



● Tramo Vial - Ovalo Chancay - Huaral - Acos

EVOLUCIÓN MENSUAL



Fuente: Concesionario

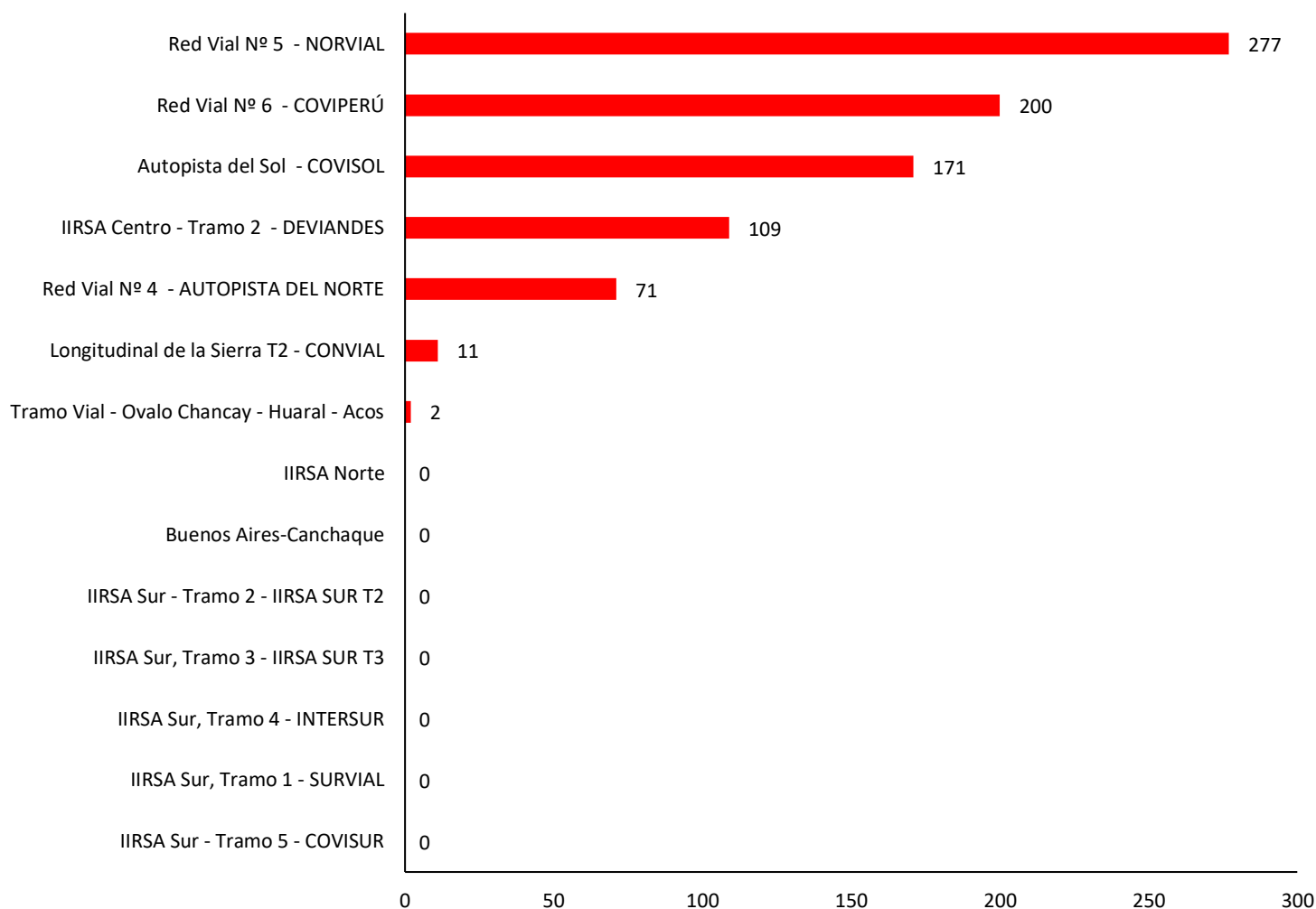
Datos: Desde Marzo 2018 a Febrero 2020

Elaboración: Supervisión Estadística Financiera - GSF

CONTROL DE ASISTENCIAS MÉDICAS



Ranking de Concesiones* N° Asistencias Médicas Acumulado de Enero – Febrero 2020



- * • La concesión de Tramo Vial Desvío Quilca - Desvío Arequipa (Repartición) - Desvío Matarani - Desvío Moquegua - Desvío Ilo - Tacna - La Concordia, aún no está obligada de reportar las estadísticas de Control de Asistencia Médica.
- Las concesiones que no brindan el servicio de Asistencia Médica y por ende no están obligadas a presentar las estadísticas de Control de Asistencia Médica, son las siguientes, CONCESIONARIA IIRSA NORTE S.A., CONCESIÓN CANCHAQUE S.A.C., SURVIAL S.A., CONCESIONARIA INTEROCEANICA SUR - TRAMO 2 S.A., CONCESIONARIA INTEROCEANICA SUR - TRAMO 3 S.A., INTERSUR CONCESIONES S.A. y CONCESIONARIA VIAL DEL SUR S.A.



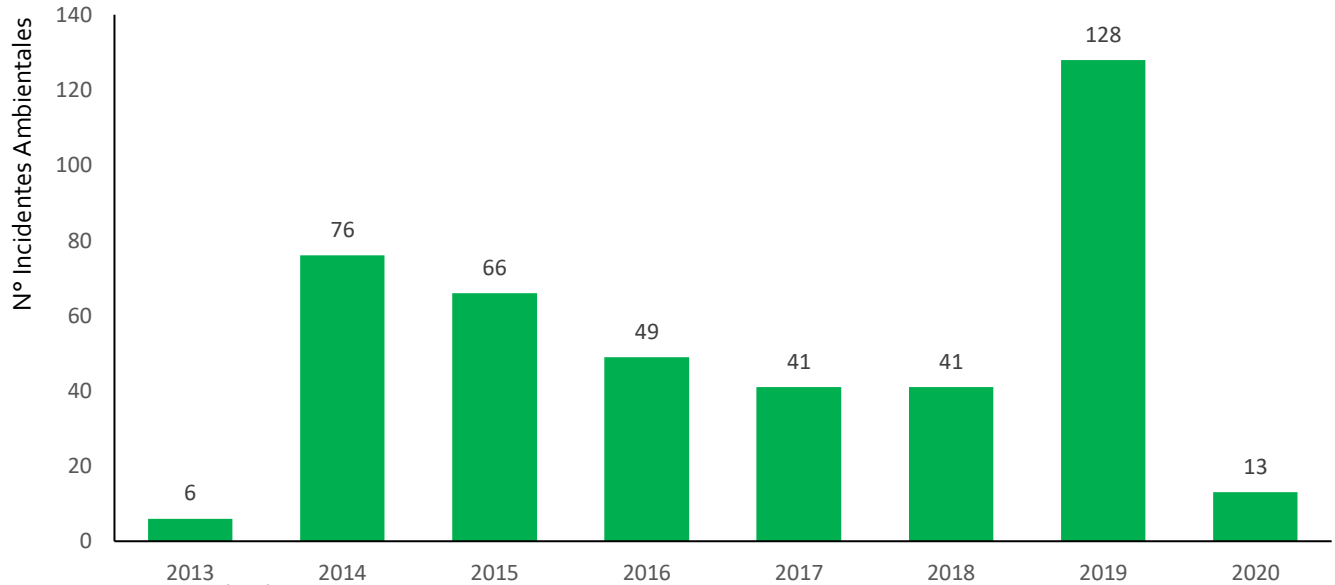
REPORTE DE INCIDENTES AMBIENTALES

REPORTE DE INCIDENTES AMBIENTALES



EVOLUCIÓN MENSUAL

Red Vial N° 5 - Tramo Ancón-Huacho-Pativilca

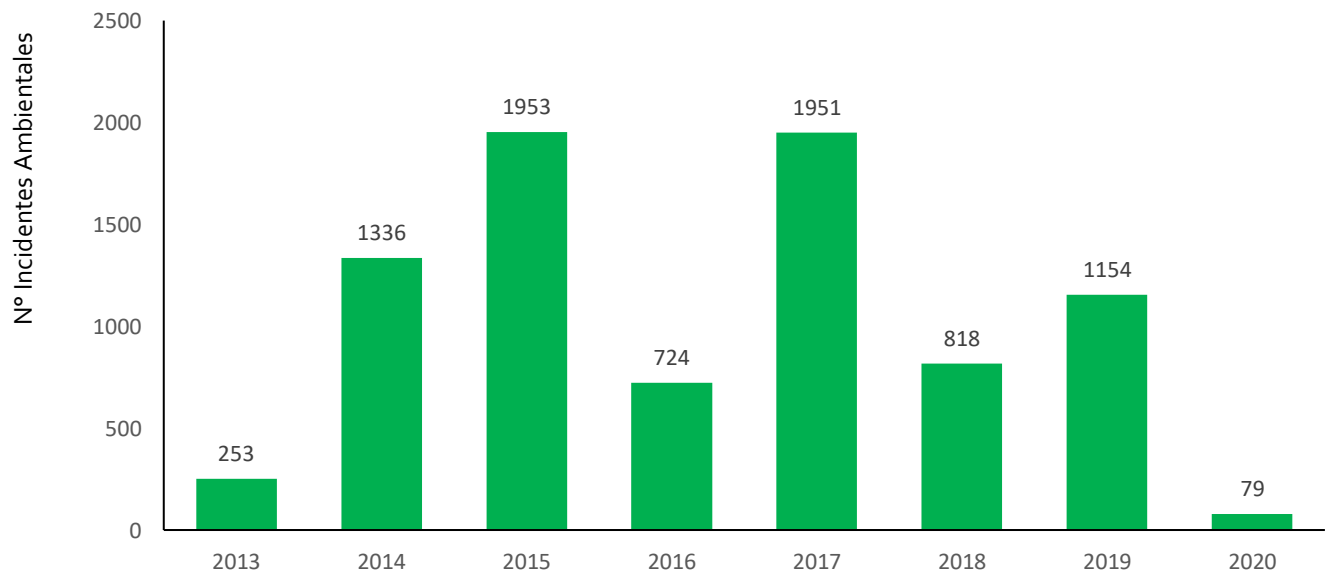


Fuente: Concesionario

Datos: Desde Homologación de Formatos (Sep-2013) a Febrero 2020

Elaboración: Supervisión Estadística Financiera - GSF

IIRSA Norte: Paíta-Yurimaguas



Fuente: Concesionario

Datos: Desde Homologación de Formatos (Sep-2013) a Febrero 2020

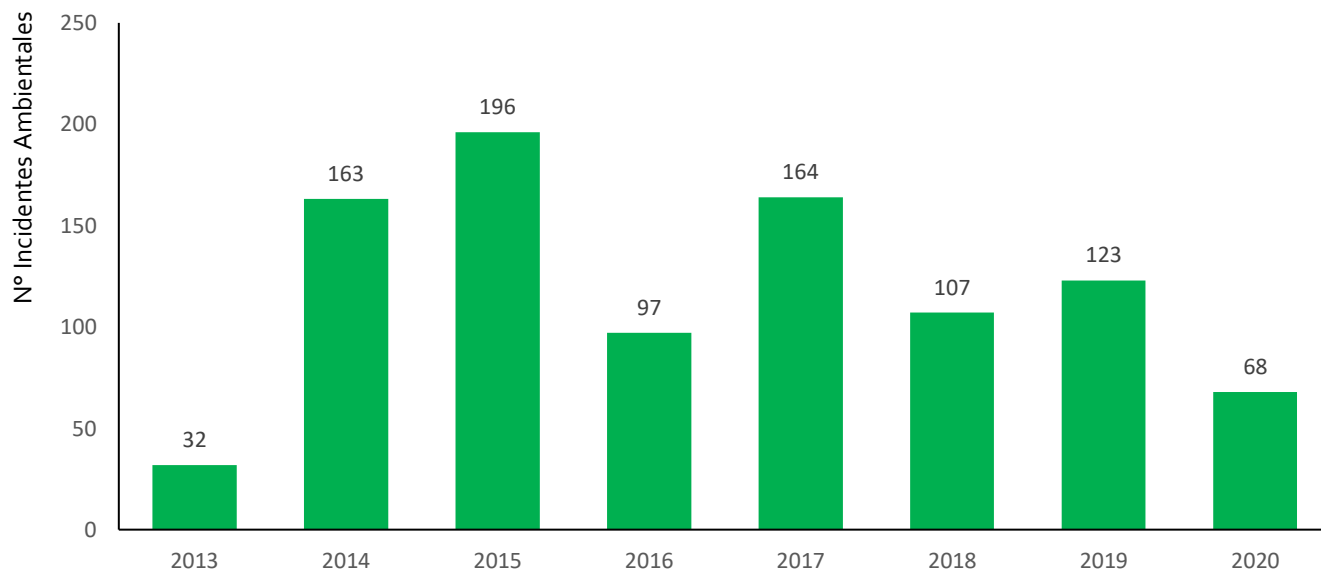
Elaboración: Supervisión Estadística Financiera - GSF

REPORTE DE INCIDENTES AMBIENTALES



EVOLUCIÓN MENSUAL

IIRSA Sur, Tramo 1: Marcona - Urcos

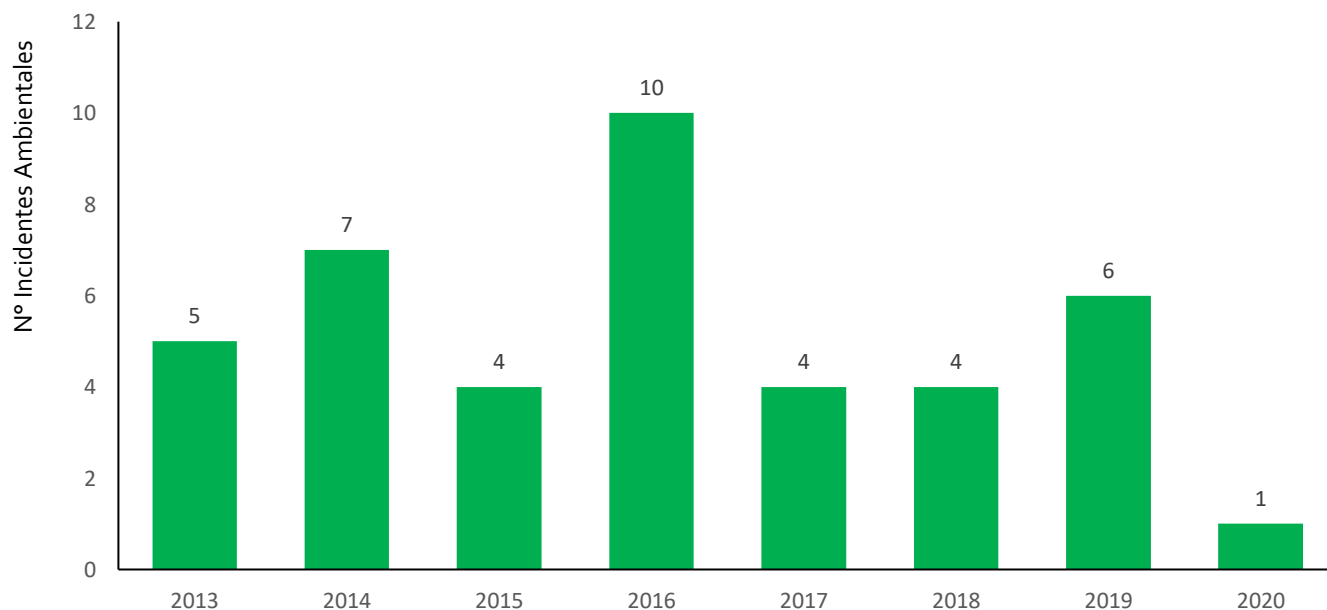


Fuente: Concesionario

Datos: Desde Homologación de Formatos (Sep-2013) a Febrero 2020

Elaboración: Supervisión Estadística Financiera - GSF

IIRSA Sur, Tramo 5: Ilo, Matarani - Azángaro



Fuente: Concesionario

Datos: Desde Homologación de Formatos (Sep-2013) a Febrero 2020

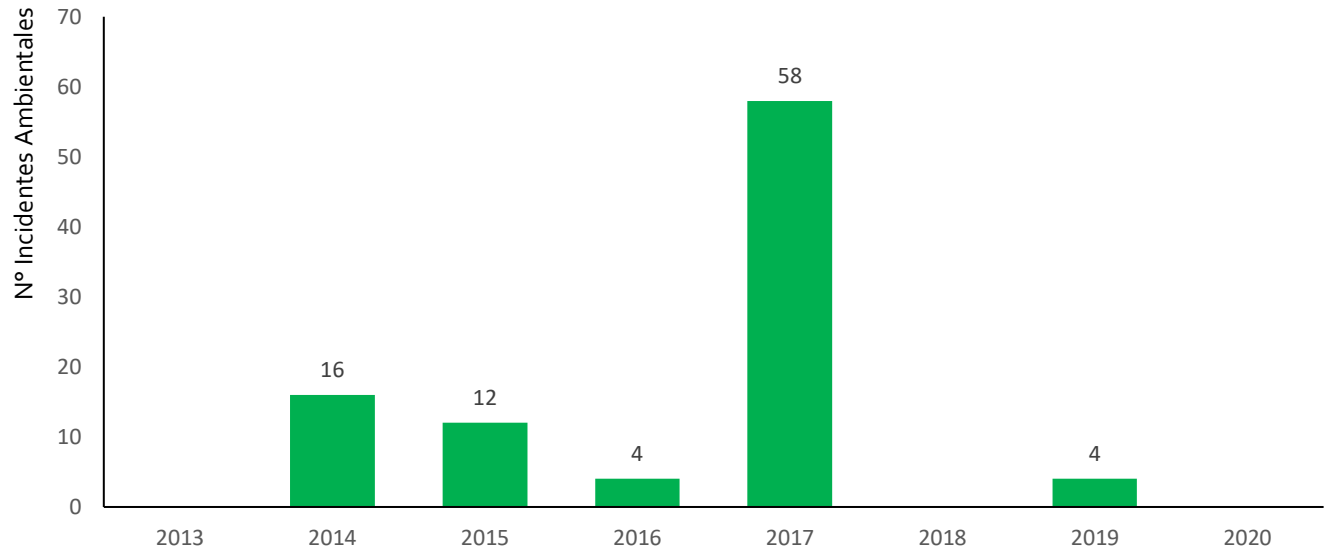
Elaboración: Supervisión Estadística Financiera - GSF

REPORTE DE INCIDENTES AMBIENTALES



EVOLUCIÓN MENSUAL

● Autopista del Sol - Trujillo-Sullana

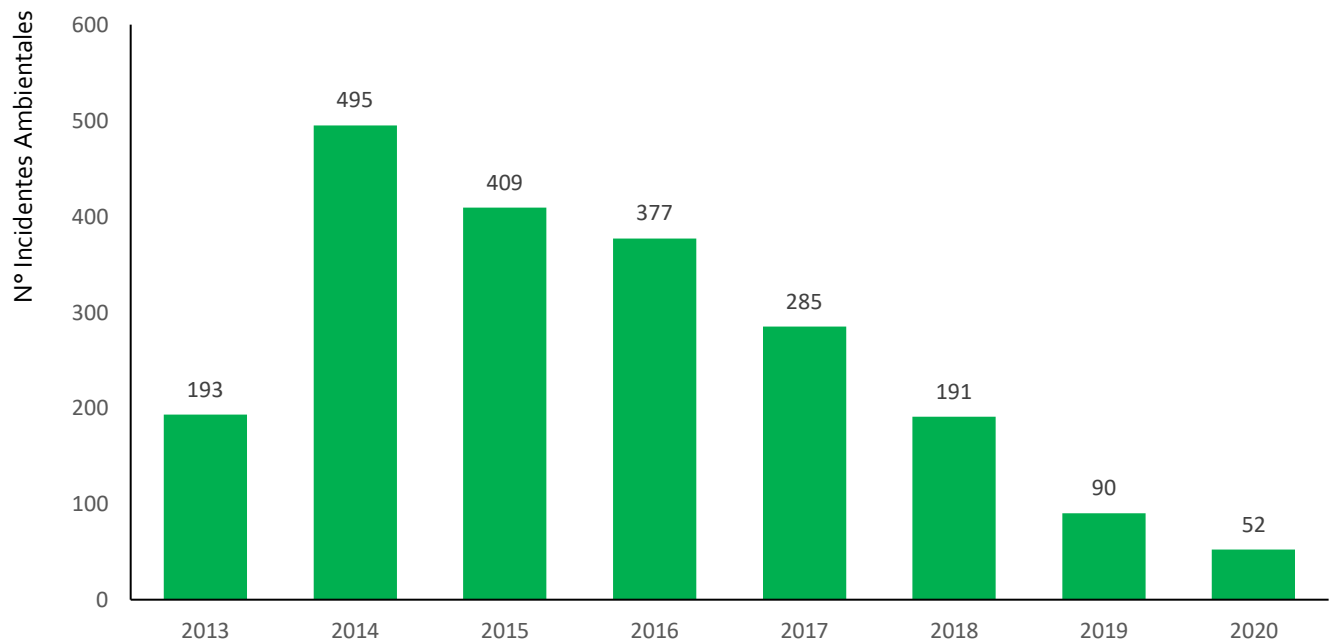


Fuente: Concesionario

Datos: Desde Homologación de Formatos (Nov-2013) a Febrero 2020

Elaboración: Supervisión Estadística Financiera - GSF

● IIRSA Sur, Tramo 4: Azángaro-Inambari



Fuente: Concesionario

Datos: Desde Homologación de Formatos (Sep-2013) a Febrero 2020

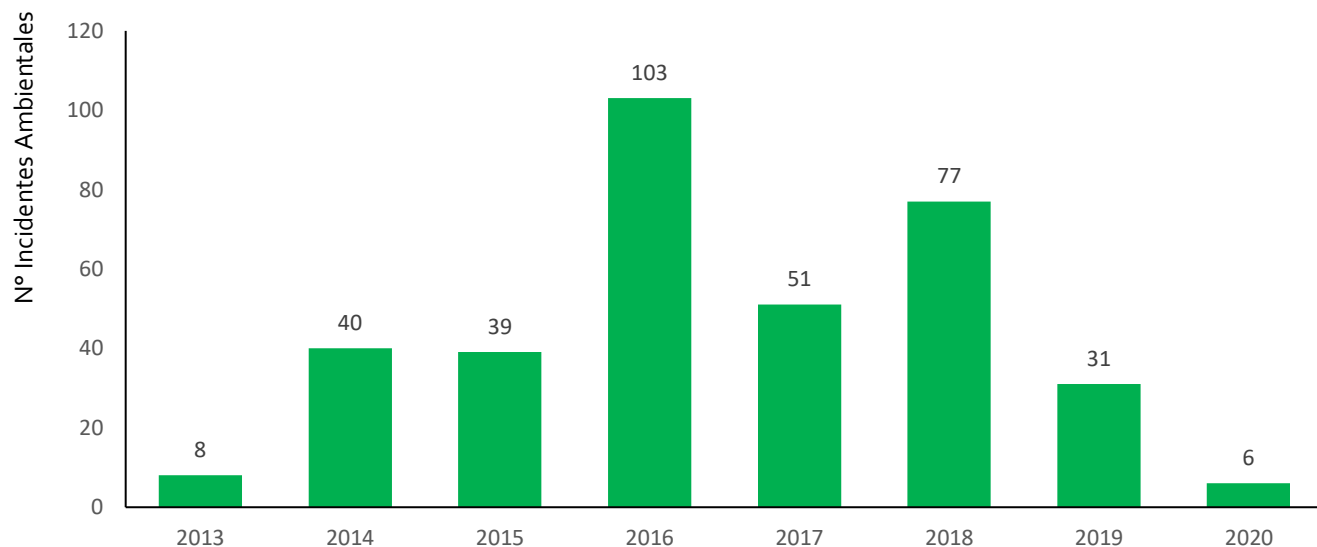
Elaboración: Supervisión Estadística Financiera - GSF

REPORTE DE INCIDENTES AMBIENTALES



EVOLUCIÓN MENSUAL

● IIRSA Sur, Tramo 3: Inambari-Iñapari

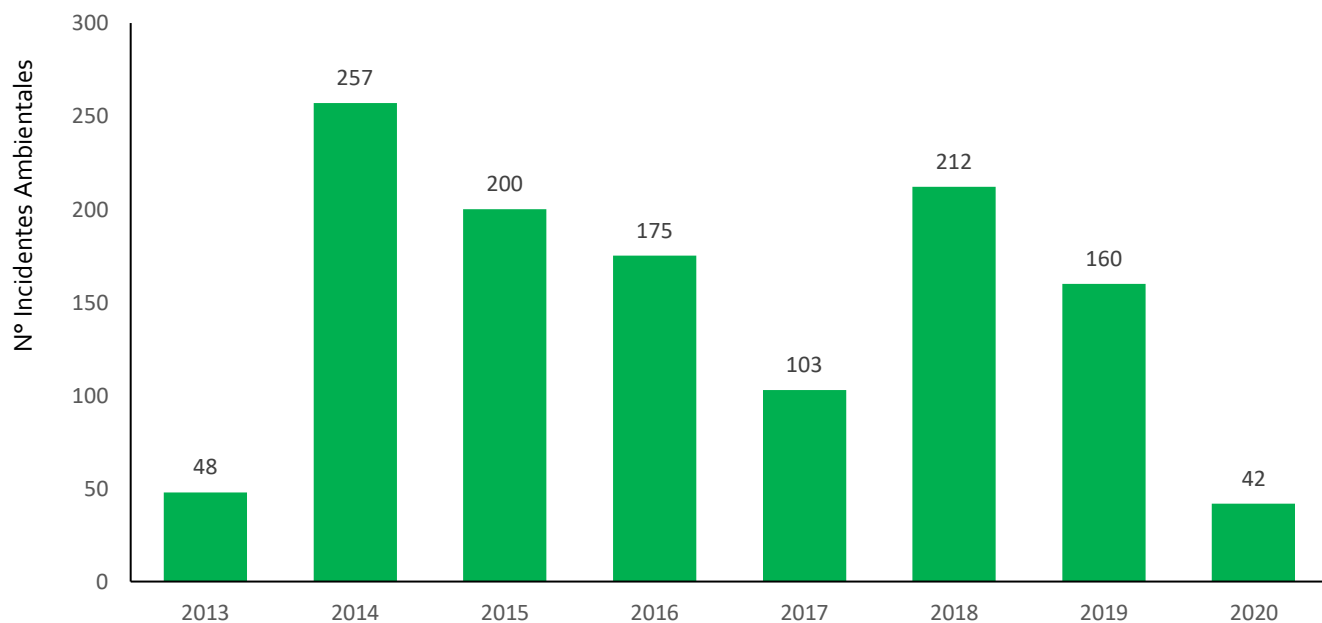


Fuente: Concesionario

Datos: Desde Homologación de Formatos (Ago-2013) a Febrero 2020

Elaboración: Supervisión Estadística Financiera - GSF

● IIRSA Sur, Tramo 2 : Urcos-Inambari



Fuente: Concesionario

Datos: Desde Homologación de Formatos (Ago-2013) a Febrero 2020

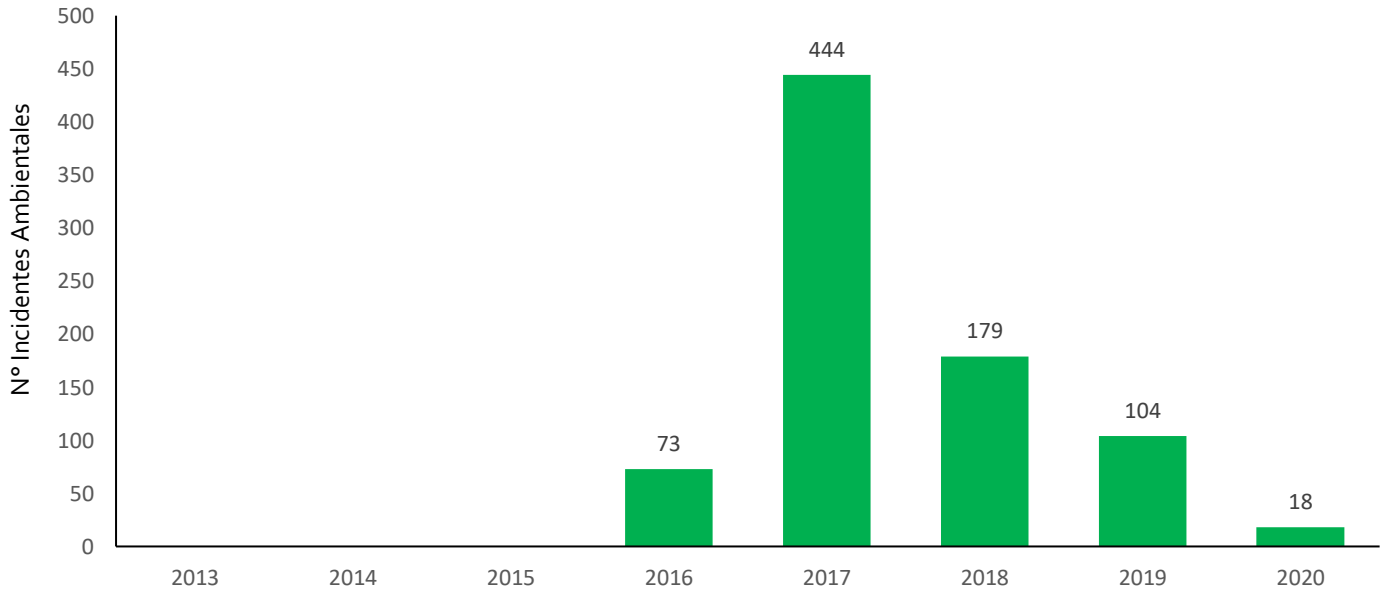
Elaboración: Supervisión Estadística Financiera - GSF

REPORTE DE INCIDENTES AMBIENTALES



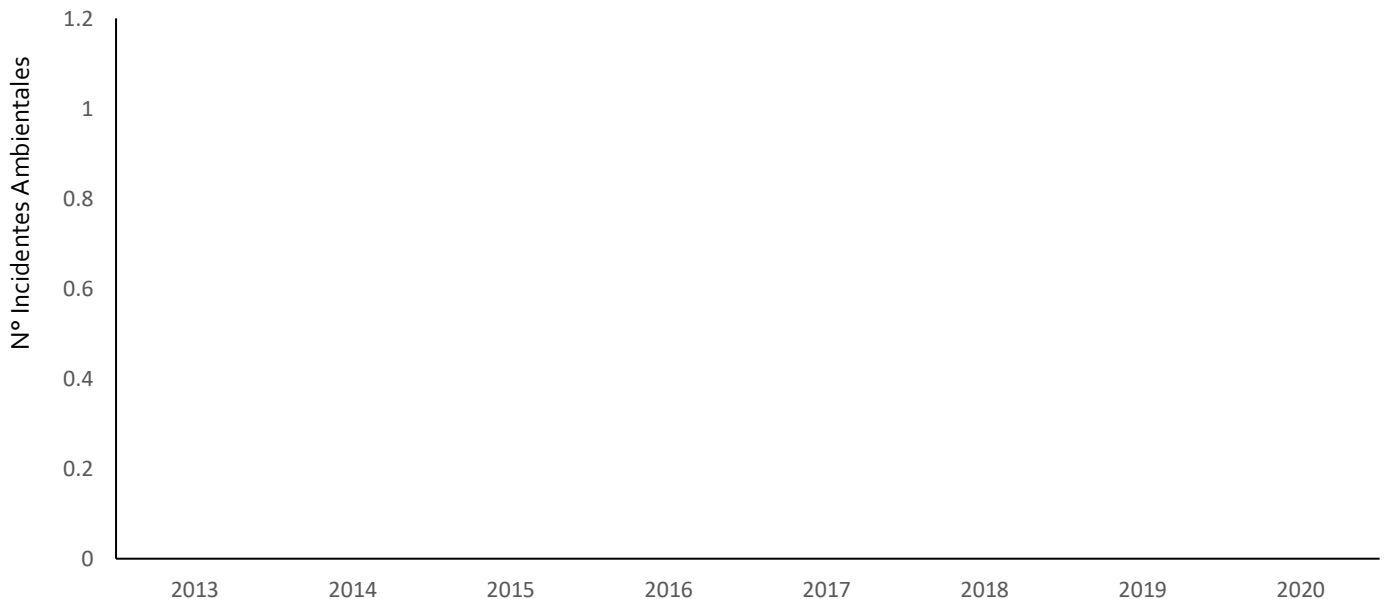
IIRSA Centro – Tramo 2

EVOLUCIÓN MENSUAL



Fuente: Concesionario
Datos: Desde Homologación de Formatos (Sep-2013) a Febrero 2020
Elaboración: Supervisión Estadística Financiera - GSF

Tramo Vial Desvío Quilca - La Concordia



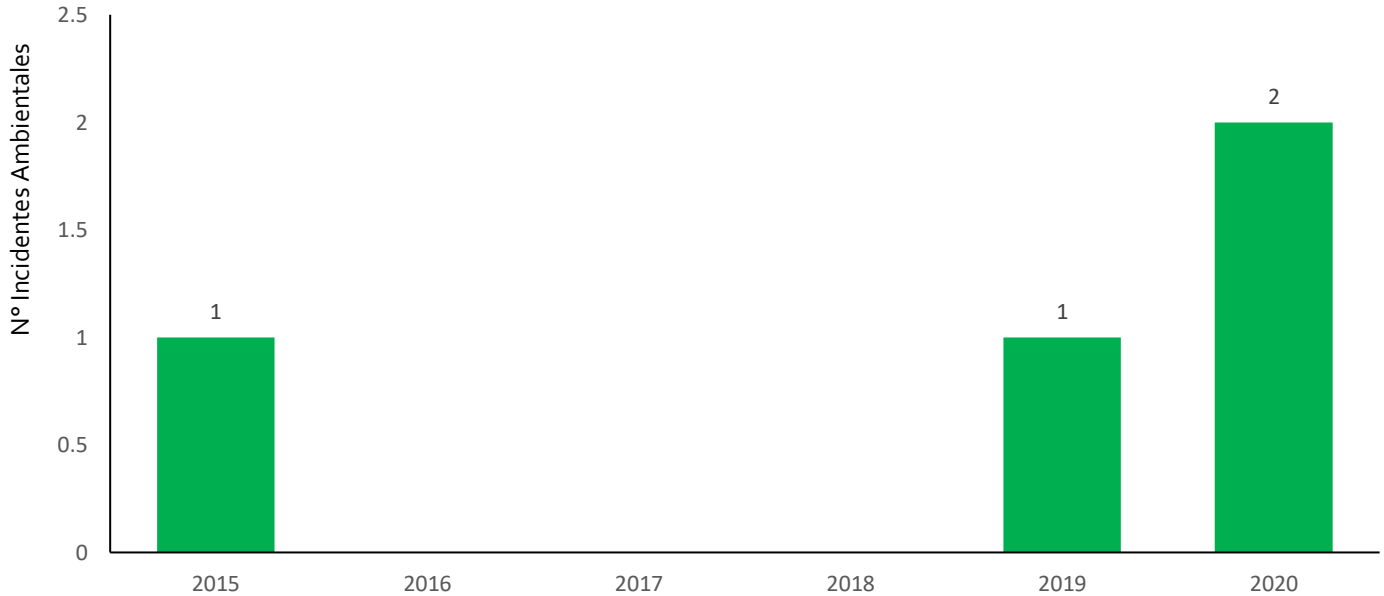
Fuente: Concesionario
Datos: Desde Homologación de Formatos (Sep-2013) a Febrero 2020
Elaboración: Supervisión Estadística Financiera - GSF

REPORTE DE INCIDENTES AMBIENTALES



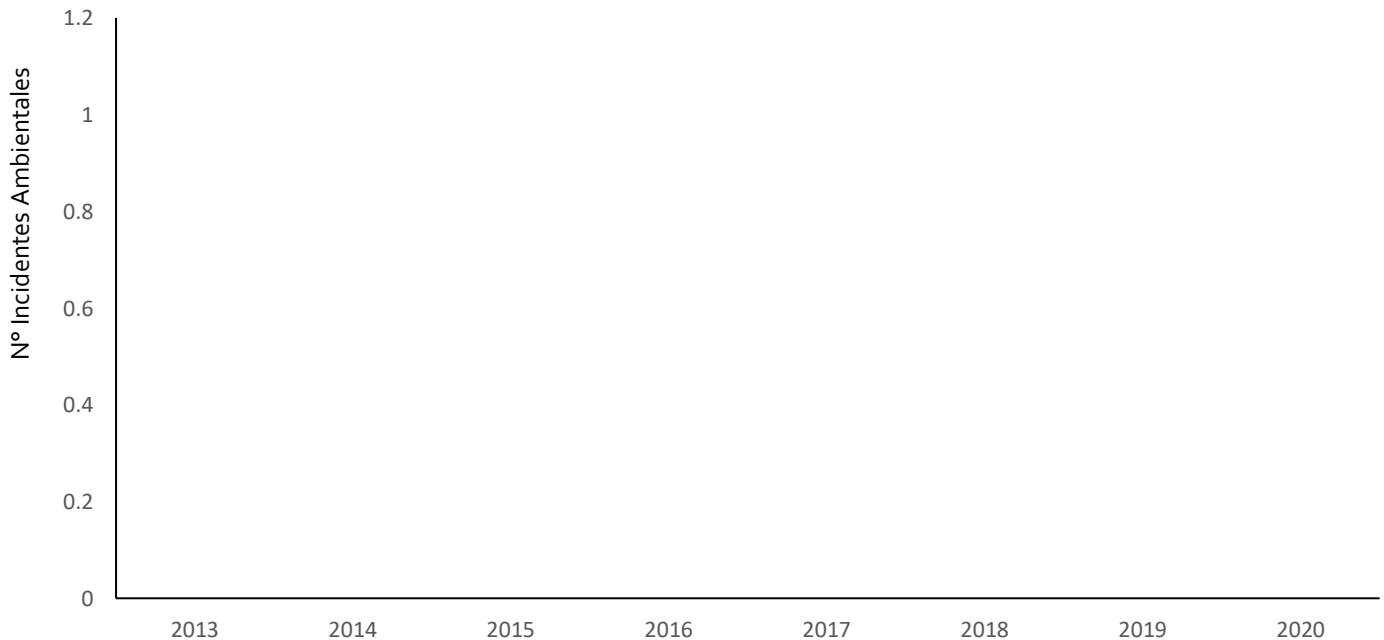
● Longitudinal de la Sierra Tramo 2

EVOLUCIÓN MENSUAL



Fuente: Concesionario
Datos: Desde Homologación de Formatos (Sep-2013) a Febrero 2020
Elaboración: Supervisión Estadística Financiera - GSF

● Red Vial Nº 4 - Pativilca - Puerto Salaverry



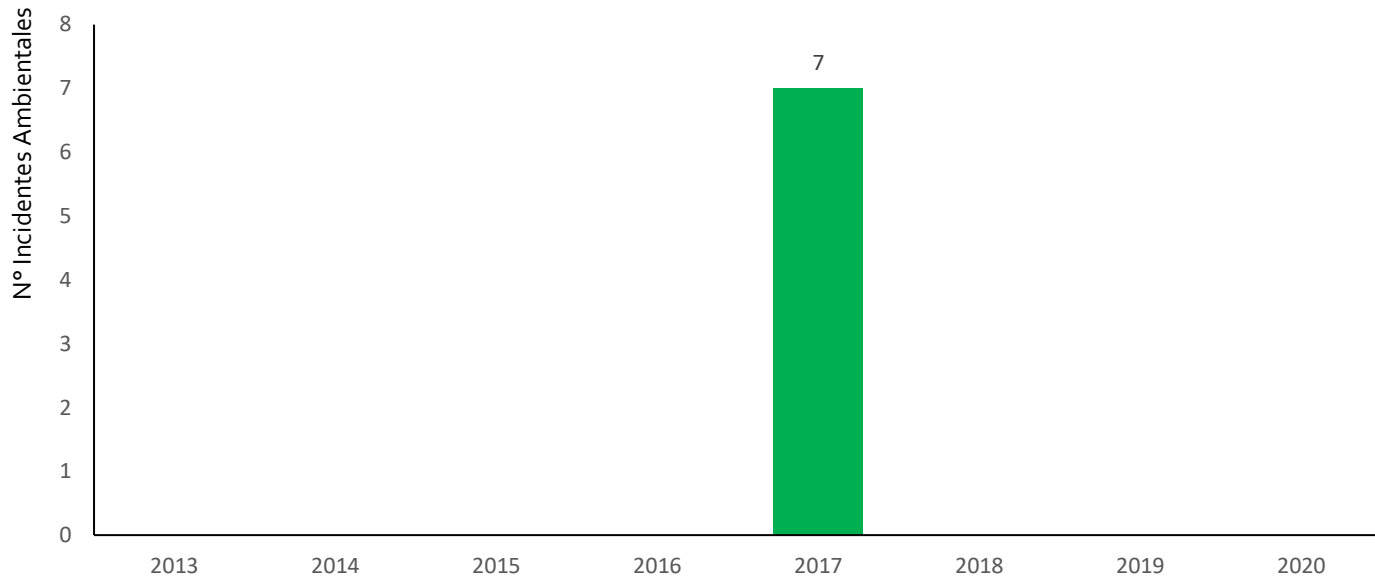
Fuente: Concesionario
Datos: Desde Homologación de Formatos (Sep-2013) a Febrero 2020
Elaboración: Supervisión Estadística Financiera - GSF

REPORTE DE INCIDENTES AMBIENTALES



EVOLUCIÓN MENSUAL

Red Vial N° 6 - Pucusana-Cerro Azul-Ica

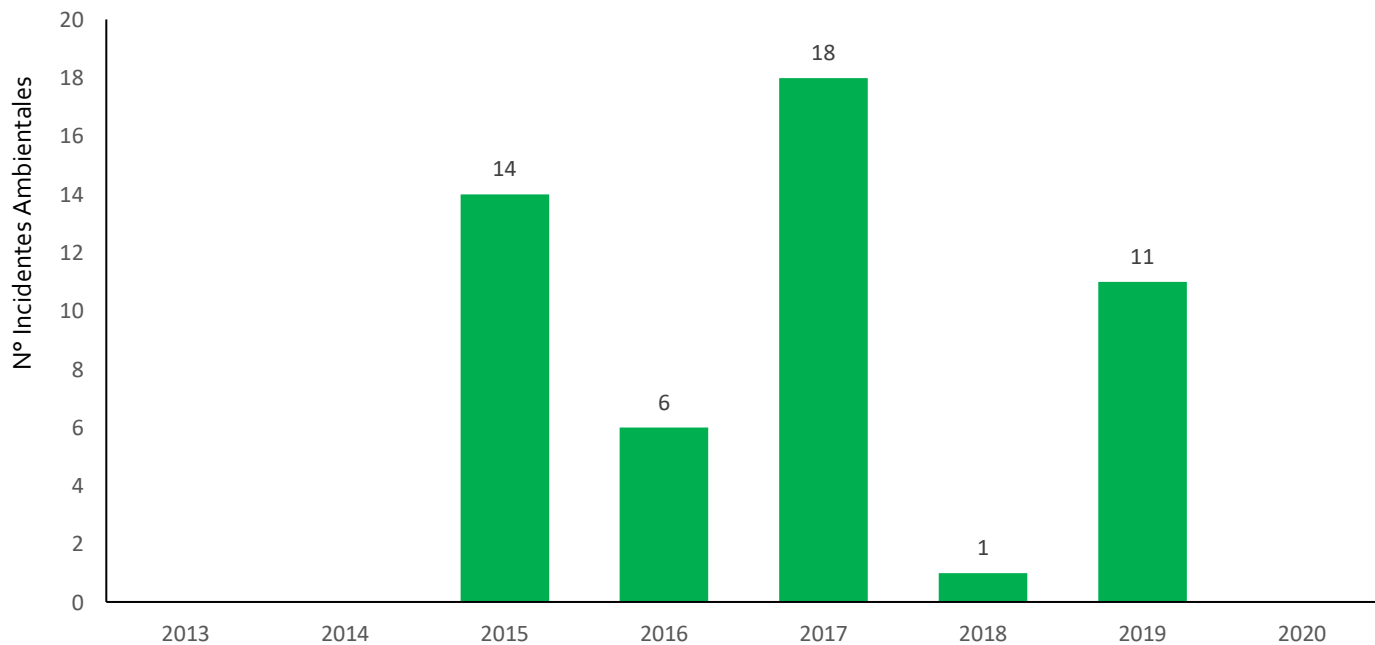


Fuente: Concesionario

Datos: Desde Homologación de Formatos (Sep-2013) a Febrero 2020

Elaboración: Supervisión Estadística Financiera - GSF

Buenos Aires-Canchaque



Fuente: Concesionario

Datos: Desde Homologación de Formatos (Sep-2013) a Febrero 2020

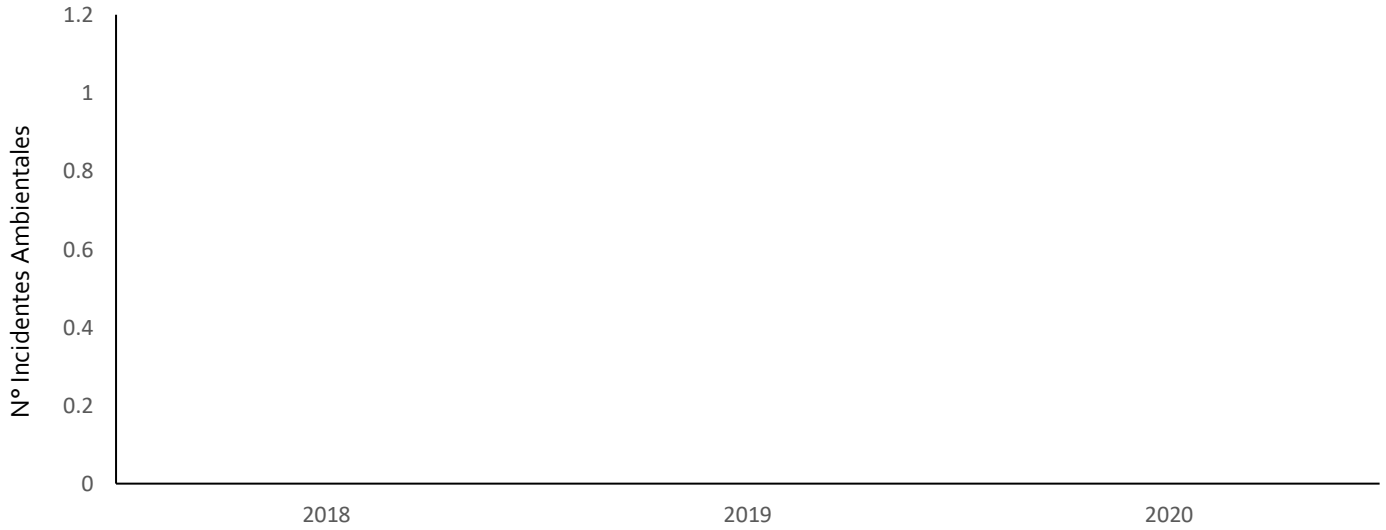
Elaboración: Supervisión Estadística Financiera - GSF

REPORTE DE INCIDENTES AMBIENTALES



● Tramo Vial - Ovalo Chancay - Huaral - Acos

EVOLUCIÓN MENSUAL



Fuente: Concesionario

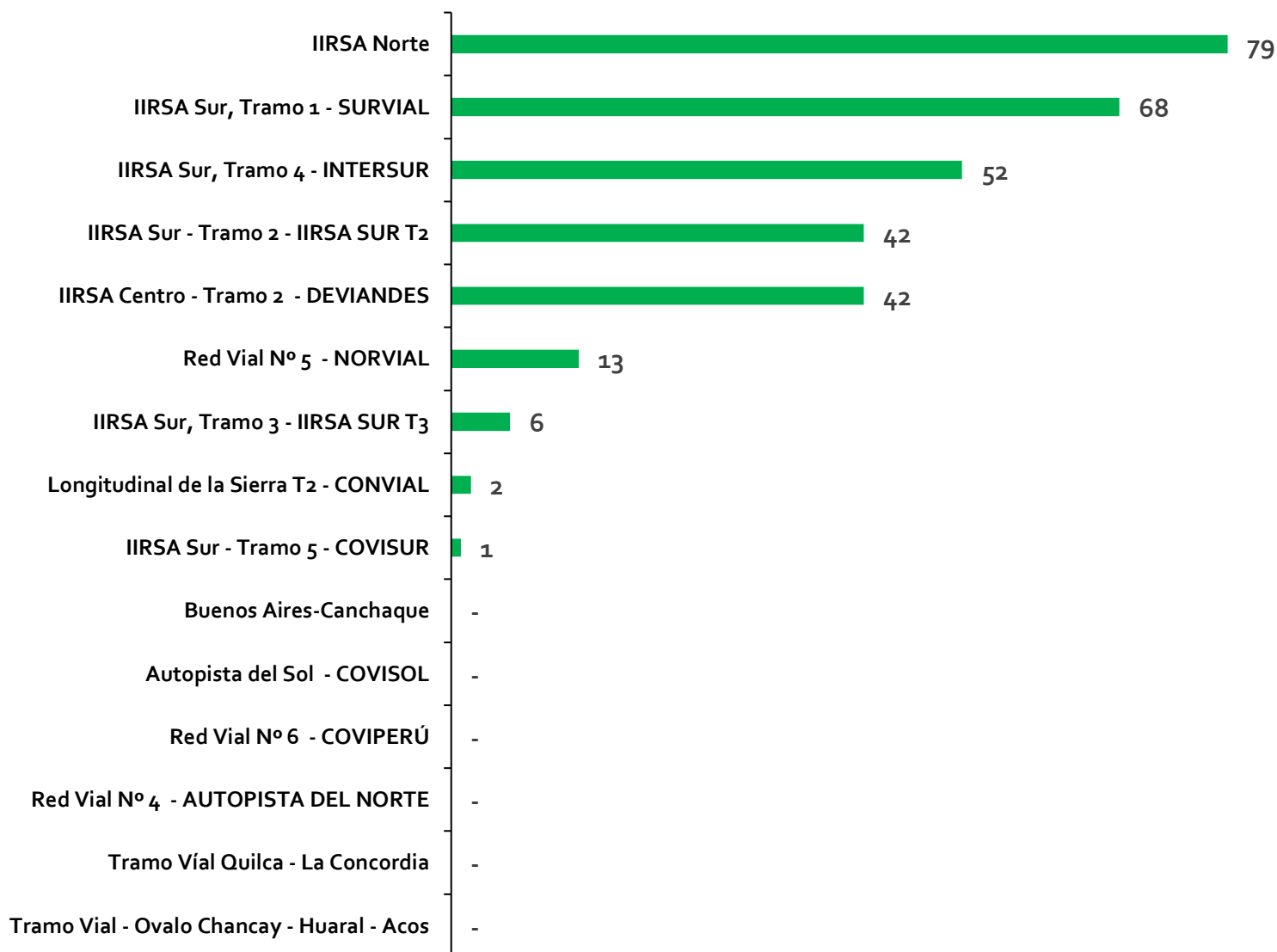
Datos: Desde Marzo 2018 a Febrero 2020

Elaboración: Supervisión Estadística Financiera - GSF

REPORTE DE INCIDENTES AMBIENTALES



Ranking de Concesiones* N° Incidentes Ambientales Acumulado de Enero – Febrero 2020



N° de Incidentes Ambientales



CARRETERAS