



REPORTE ESTADÍSTICO

(Bimestral)

Gerencia de Supervisión y Fiscalización

JEFATURA DE CONTRATOS DE LA RED VIAL

Febrero 2019

Lima - Perú



CARRETERAS

Presentación

El OSITRAN, en ejercicio de su función supervisora contemplada en los artículos 11, 13 y 26 del Reglamento General de Supervisión, aprobado por Resolución de Consejo Directivo N° 024-2011-CD-OSITRAN, ha dispuesto, en septiembre 2013, que todas las entidades concesionarias bajo su ámbito declaren la información estadística de las operaciones, explotación y/o recaudación conforme a un conjunto de formatos digitales estandarizados al correo electrónico declaración.estadística@ositran.gob.pe; siendo éste un mecanismo adoptado por el Supervisor para organizar y administrar la información estadística, contar con una base de datos homogénea y única, entre otros beneficios.

En ese sentido, se presenta el **Reporte Estadístico al mes de Febrero 2019**, con la finalidad de mostrar a través de diversos cuadros y gráficos la evolución de los principales datos estadísticos de la explotación de la infraestructura de transporte uso público de las concesiones de carreteras bajo ámbito de OSITRAN, con el propósito de aportar al análisis del sistema de concesiones viales del país.

Febrero 2019

Jefatura de Contratos de la Red Vial

Documento preparado por
Supervisor Estadístico Financiero
Apoyo Practicante formado en el XV CEU en
Regulación de Infraestructura de Transporte de Uso Público - 2018

Contenido

Presentación	Pág. 3
Rol de Supervisión y Fiscalización de OSITRAN	Pág. 5
Concesiones viales bajo ámbito de OSITRAN	Pág. 6
Indicadores Operativos y Comerciales	
1. Tráfico Vehicular	Pág. 7
2. Recaudación	Pág. 30
3. Reporte de Accidentes de Tránsito	Pág. 52
4. Reporte de Llamadas de Emergencia	Pág. 62
5. Reporte de Reclamos	Pág. 70
6. Reporte de Auxilio Mecánico y Remolque de Grúa	Pág. 79
7. Control de Asistencia Médica	Pág. 88
8. Reporte de Incidentes Ambientales	Pág. 93

Rol de Supervisión y Fiscalización de OSITRAN

Función Supervisora

La función supervisora permite al OSITRAN verificar el cumplimiento de las obligaciones legales, contractuales o técnicas por parte de las Entidades Prestadoras y demás empresas o personas que realizan actividades sujetas a su competencia, procurando que éstas brinden servicios adecuados a los USUARIOS. Asimismo, la función supervisora permite verificar el cumplimiento de cualquier mandato o Resolución emitida por el propio OSITRAN o de cualquier otra obligación que se encuentre a cargo de dicha entidad o actividad supervisadas.

Art. 21 del Reglamento General de OSITRAN

Funciones Fiscalizadora y Sancionadora

El OSITRAN fiscaliza e impone sanciones y medidas correctivas a las Entidades Prestadoras por el incumplimiento de las normas, disposiciones y/o regulaciones establecidas por el OSITRAN y de las obligaciones contenidas en los contratos de concesión respectivos.

Art.32 del Reglamento General de OSITRAN

Concesiones viales bajo ámbito de OSITRAN

INFRAESTRUCTURA CONCESIONADA		Fecha de inicio de la Concesión	Plazo de la Concesión	ENTIDADES PRESTADORA	
Cód.Infr				Cód.EEPP	
RV5	Red Vial N° 5: Tramo Ancón-Huacho-Pativilca	ene-03	25 años	NOR	NORVIAL S.A.
RV6	Red Vial 6: Tramo Vial Puente Pucusana - Cerro Azul - Ica	sep-05	30 años	CVP	CONCESIONARIA VIAL DEL PERÚ S.A.
INO	Eje Multimodal del Amazonas Norte: Tramo Yurimaguas - Tarapoto - Rioja - Corral Quemado - Olmos - Piura - Paíta	jun-05	25 años	ISN	CONCESIONARIA IIRSA NORTE S.A.
IS2	Corredor Vial Interoceánico Sur Perú -Brasil, Tramo 2 : Urcos-Inambari	ago-05	25 años	IT2	CONCESIONARIA INTEROCEANICA SUR - TRAMO 2 S.A.
IS3	Corredor Vial Interoceánico Sur Perú -Brasil, Tramo 3: Inambari-Iñapari	ago-05	25 años	IT3	CONCESIONARIA INTEROCEANICA SUR - TRAMO 3 S.A.
IS4	Corredor Vial Interoceánico Sur Perú -Brasil, Tramo 4: Azángaro-Inambari	ago-05	25 años	ITS	INTERSUR CONCESIONES S.A.
BAC	Empalme 1B - Buenos Aires - Canchaque	feb-07	15 años	CAN	CONCESIÓN CANCHAQUE S.A.C
IS1	Corredor Vial Interoceánico Sur Perú -Brasil, Tramo 1: Marcona - Urcos	oct-07	25 años	SUR	SURVIAL S.A.
IS5	Corredor Vial Interoceánico Sur Perú -Brasil, Tramo 5: Ilo, Matarani - Azangaro	oct-07	25 años	CVS	CONCESIONARIA VIAL DEL SUR S.A.
RV4	Red vial N° 4: Tramos viales Pativilca - Santa - Trujillo y Puerto Salaverry - Empalme Ro1N	feb-09	25 años	ADN	AUTOPISTA DEL NORTE S.A.C.
CHA	Tramo Vial - Ovalo Chancay - Huaral - Acos	feb-09	15 años	CCA	CONSORCIO CONCESIÓN CHANCAY - ACOS S.A.
MCO	Tramo Vial - Nuevo Mocupe - Cayaltí - Oyotún	abr-09	15 años	OBR	OBRAINSA CONCESIÓN VALLE DEL ZAÑA S.A.
ASO	Autopista del Sol, Tramo Trujillo-Sullana	ago-09	25 años	COV	CONCESIONARIA VIAL DEL SOL S.A.
IC2	IIRSA Centro, Tramo 2: Puente Ricardo Palma - La Oroya - Huancayo - Dv Cerro de Pasco	sep-10	25 años	DEV	DESARROLLO VIAL DE LOS ANDES S.A.C.
DAM	Tramo Vial Desvío Quilca - Desvío Arequipa (Repartición) - Desvío Matarani - Desvío Moquegua - Desvío Ilo - Tacna - La Concordia	ene-13	25 años	CVC	CONCESIONARIA PERUANA DE VÍAS - COVINCA S.A.
LS2	Longitudinal de la Sierra Tramo 2: Ciudad de Dios-Cajamarca-Chiple, Cajamarca-Trujillo y Dv. Chilete-Emp. PE-3N1	may-14	25 años	CSN	CONCESIONARIA VIAL SIERRA NORTE S.A.

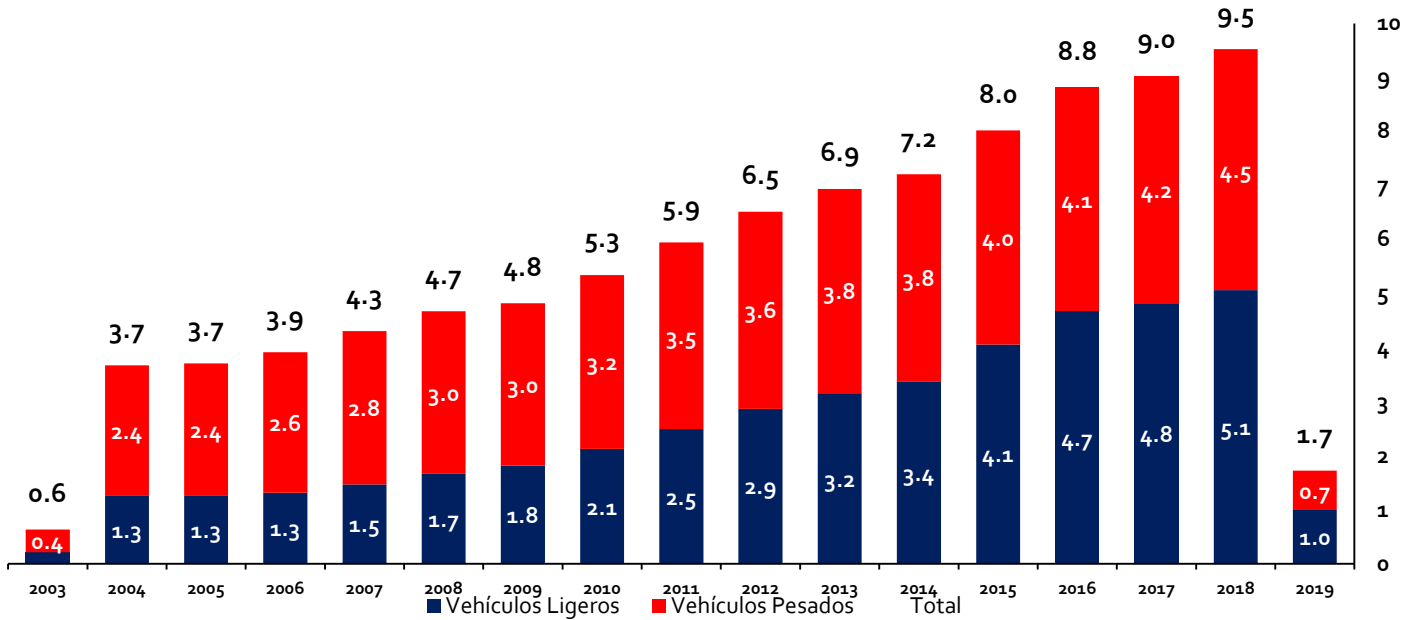


TRÁFICO VEHICULAR

TRÁFICO VEHICULAR

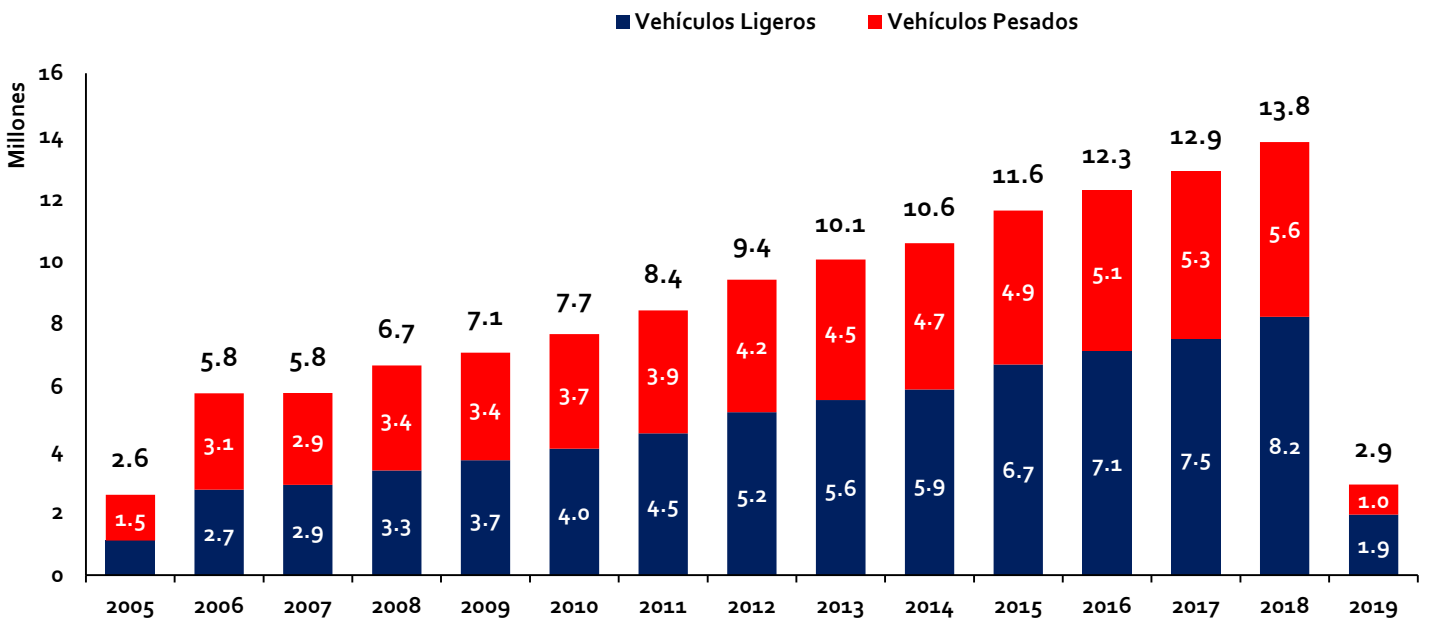


Red Vial N° 5 - Tramo Ancón-Huacho-Pativilca



Fuente: Concesionario
 Datos: Noviembre 2003 a Febrero 2019
 Elaboración: Supervisión Estadística Financiera - GSF

Red Vial N° 6 - Pucusana-Cerro Azul-Ica



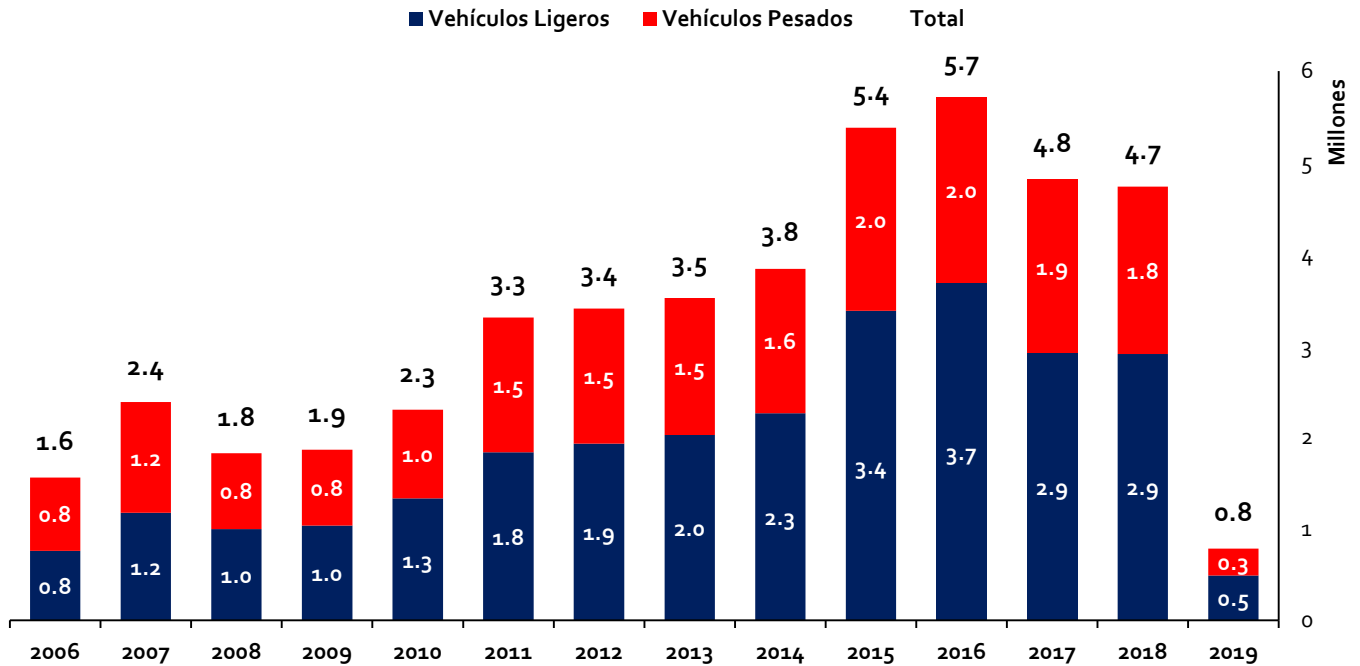
Fuente: Concesionario
 Datos: Septiembre 2005 a Febrero 2019
 Elaboración: Supervisión Estadística Financiera - GSF

EVOLUCIÓN ANUAL

TRÁFICO VEHICULAR

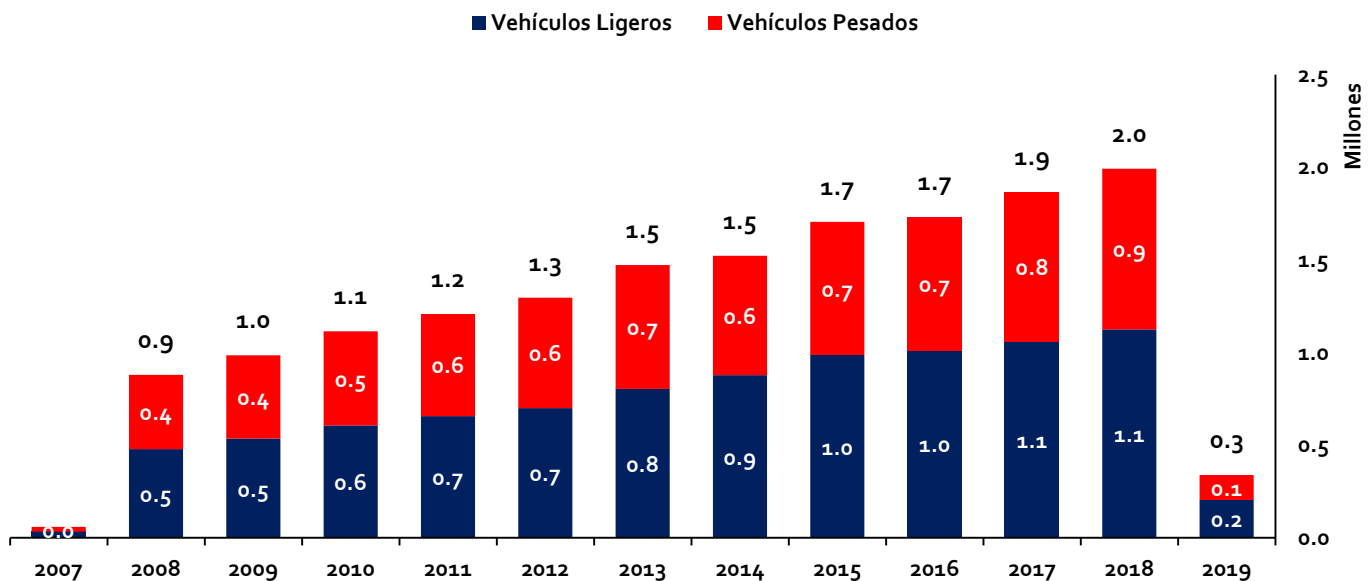


IIRSA Norte: Paita-Yurimaguas



Fuente: Concesionario
 Datos: Abril 2006 a Febrero 2019
 Elaboración: Supervisión Estadística Financiera - GSF

IIRSA Sur, Tramo 1: Marcona - Urcos



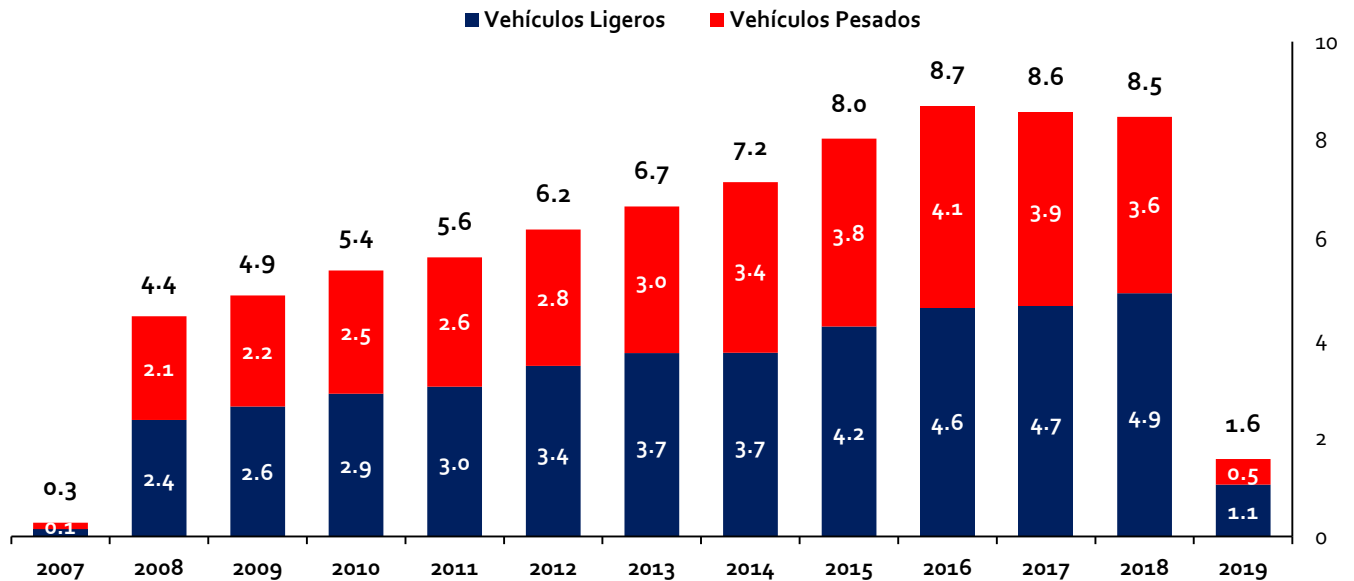
Fuente: Concesionario
 Datos: Diciembre 2016 a Febrero 2019
 Elaboración: Supervisión Estadística Financiera - GSF

EVOLUCIÓN ANUAL

TRÁFICO VEHICULAR



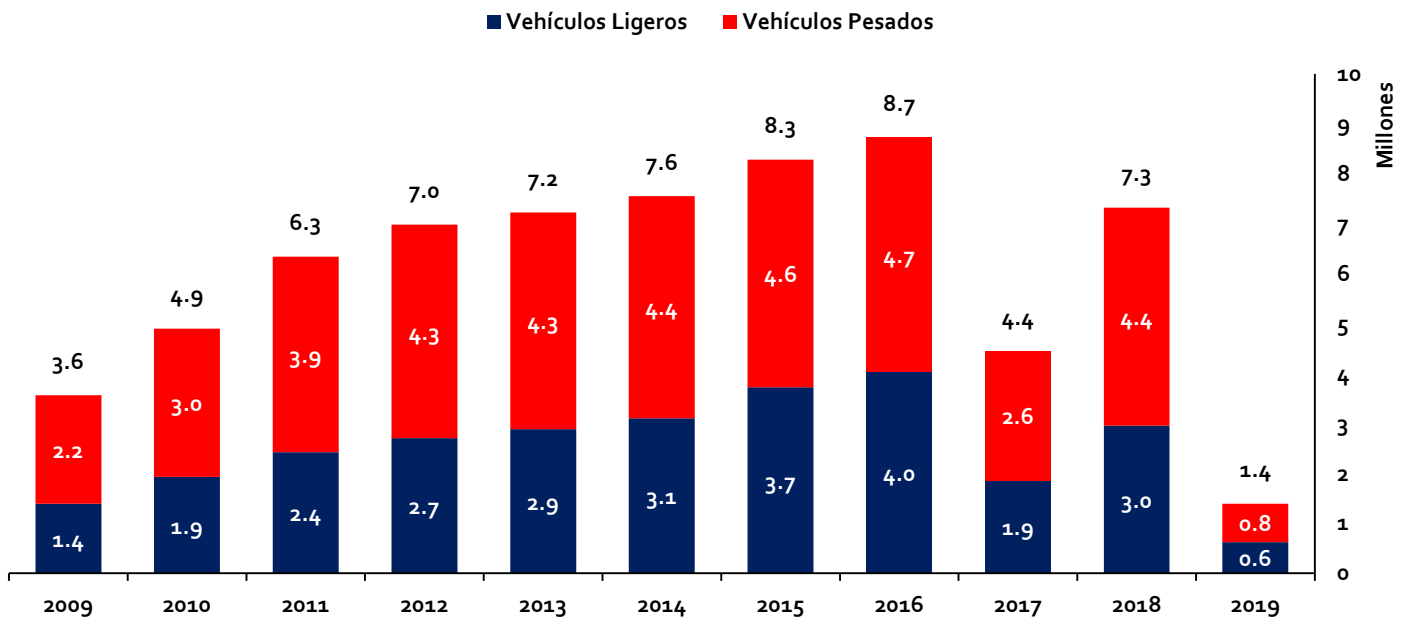
● IIRSA Sur, Tramo 5: Ilo, Matarani - Azángaro



Fuente: Concesionario
 Datos: Diciembre 2007 a Febrero 2019
 Elaboración: Supervisión Estadística Financiera - GSF

EVOLUCIÓN ANUAL

● Red Vial N° 4 - Pativilca - Puerto Salaverry

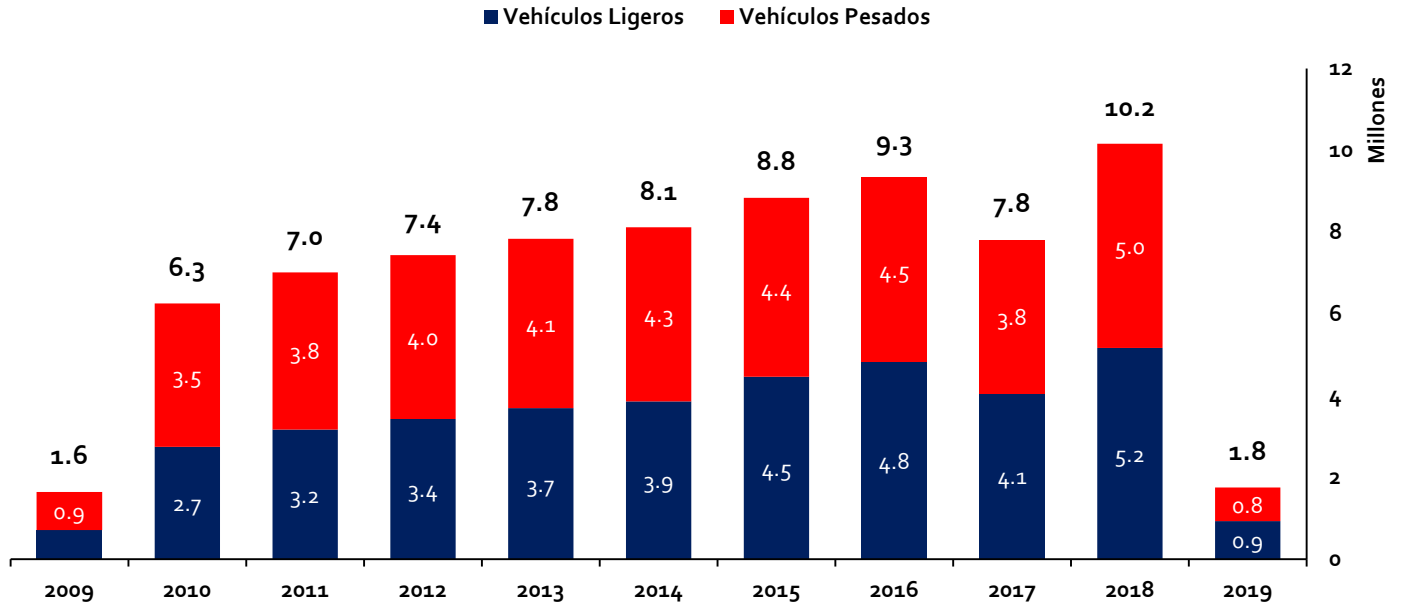


Fuente: Concesionario
 Datos: Marzo 2009 a Febrero 2019
 Elaboración: Supervisión Estadística Financiera - GSF

TRÁFICO VEHICULAR



Autopista del Sol - Trujillo-Sullana



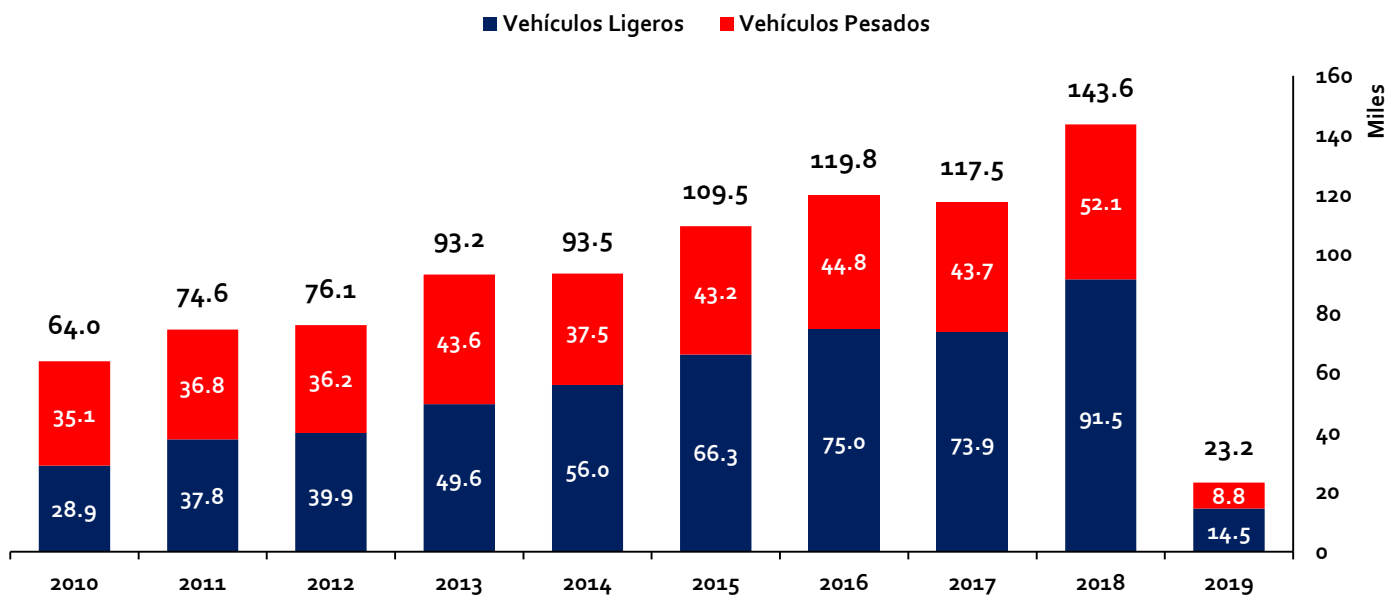
Fuente: Concesionario

Datos: Septiembre 2009 a Febrero 2019

Elaboración: Supervisión Estadística Financiera - GSF

EVOLUCIÓN ANUAL

Buenos Aires-Canchaque



Fuente: Concesionario

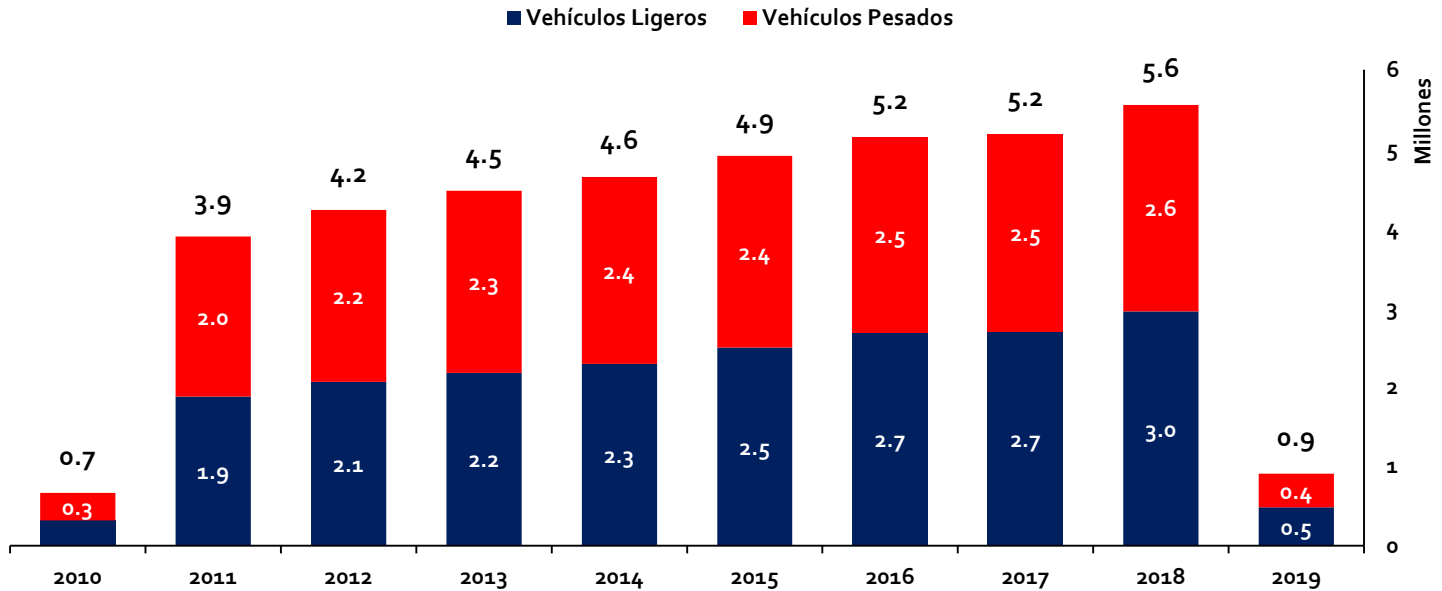
Datos: Marzo 2010 a Febrero 2019

Elaboración: Supervisión Estadística Financiera - GSF

TRÁFICO VEHICULAR



IIRSA Centro - Tramo 2

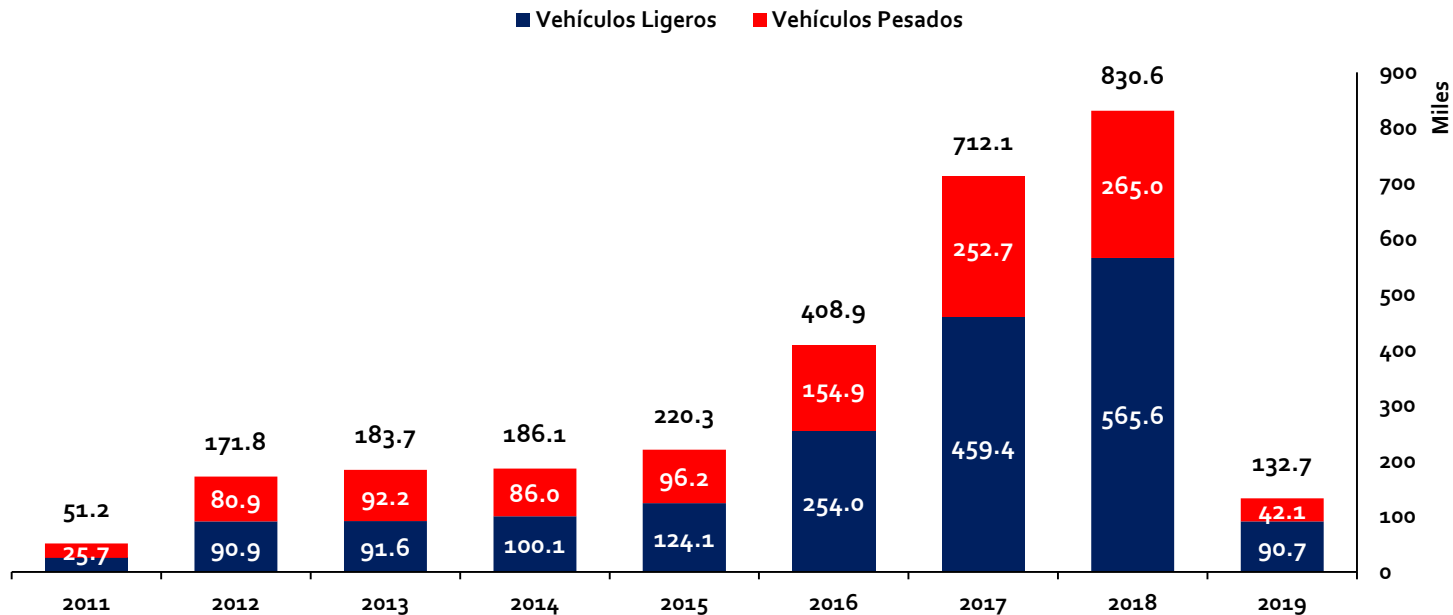


Fuente: Concesionario

Datos: Diciembre 2010 a Febrero 2019

Elaboración: Supervisión Estadística Financiera - GSF

IIRSA Sur, Tramo 4: Azángaro-Inambari



Fuente: Concesionario

Datos: Diciembre 2011 a Febrero 2019

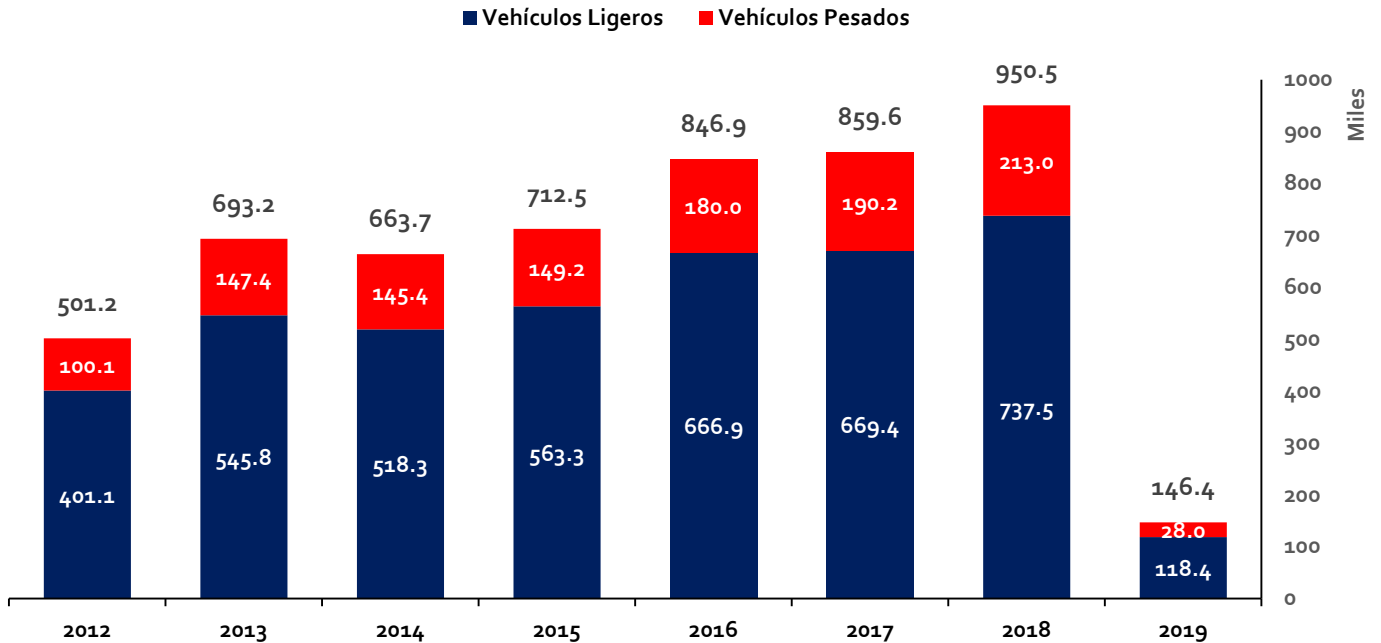
Elaboración: Supervisión Estadística Financiera - GSF

EVOLUCIÓN ANUAL

TRÁFICO VEHICULAR

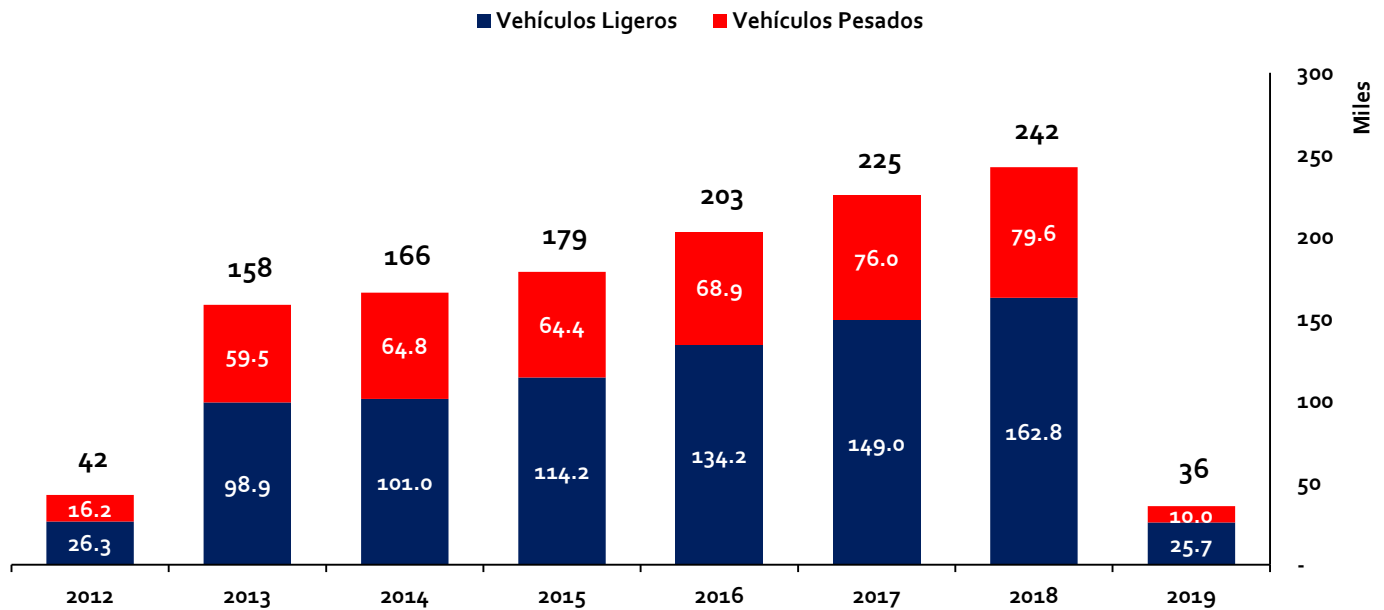


IIRSA Sur, Tramo 3: Inambari-Iñapari



Fuente: Concesionario
 Datos: Marzo 2012 a Febrero 2019
 Elaboración: Supervisión Estadística Financiera - GSF

IIRSA Sur, Tramo 2 : Urcos-Inambari



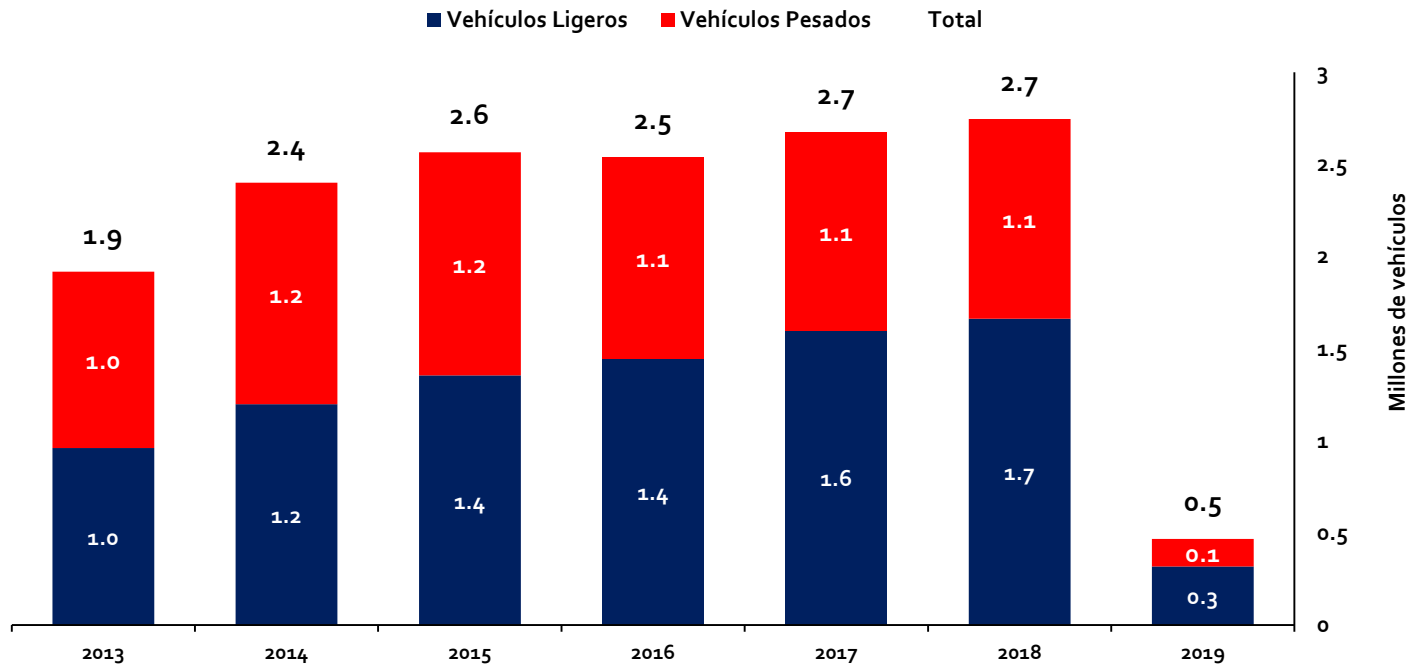
Fuente: Concesionario
 Datos: Septiembre 2012 a Febrero 2019
 Elaboración: Supervisión Estadística Financiera - GSF

EVOLUCIÓN ANUAL

TRÁFICO VEHICULAR



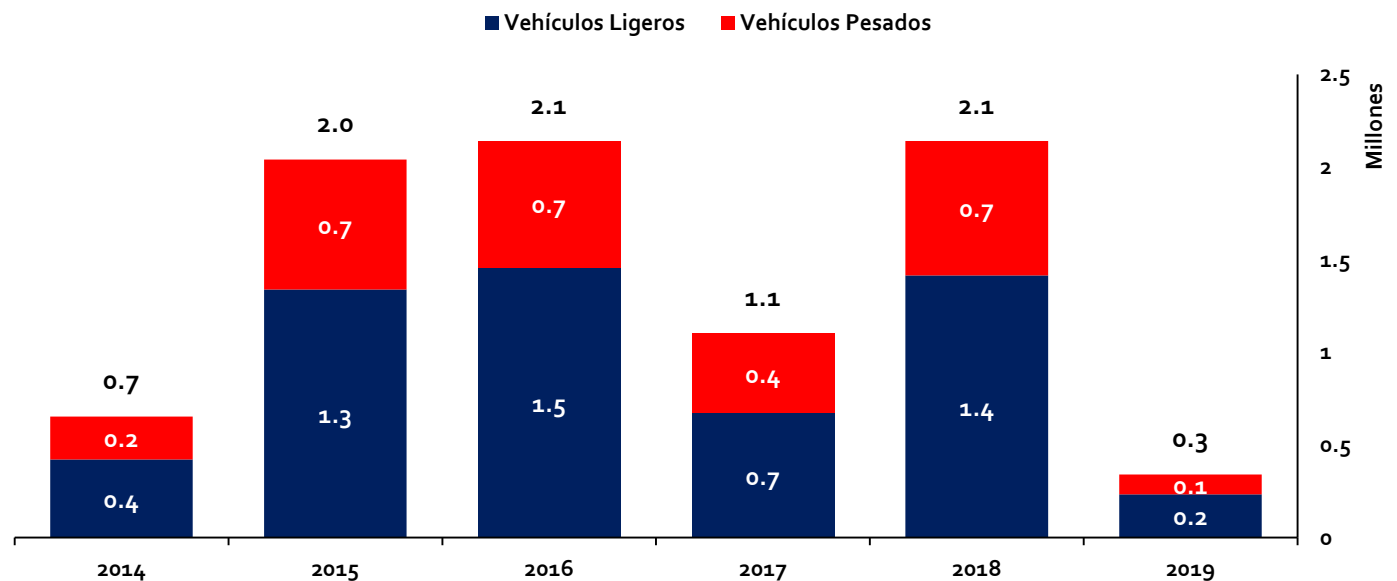
Tramo Vial Desvío Quilca - La Concordia



Fuente: Concesionario
 Datos: Marzo 2013 a Febrero 2019
 Elaboración: Supervisión Estadística Financiera - GSF

EVOLUCIÓN ANUAL

Longitudinal de la Sierra Tramo 2

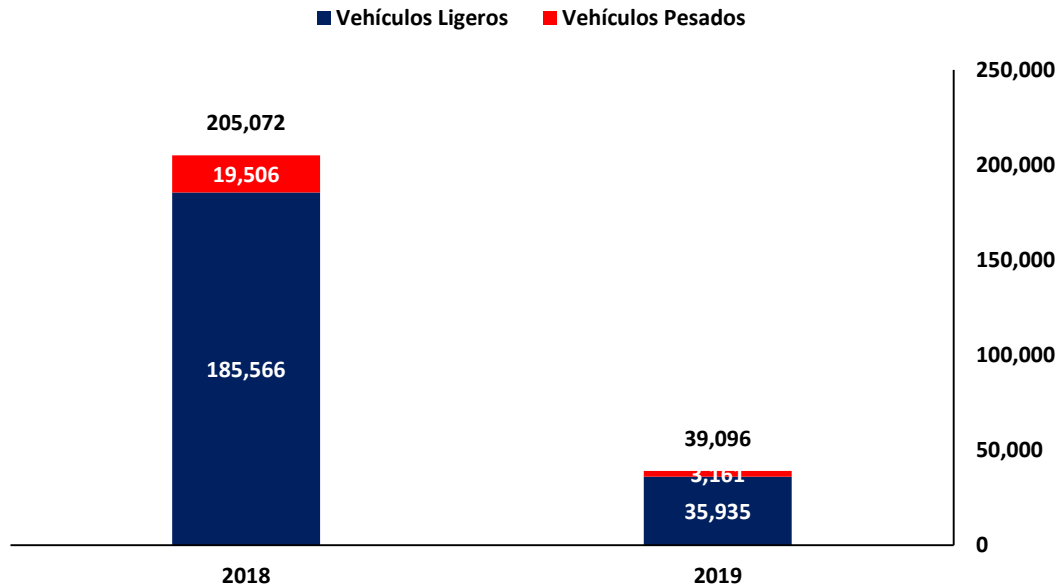


Fuente: Concesionario
 Datos: Septiembre 2014 a Febrero 2019
 Elaboración: Supervisión Estadística Financiera - GSF

TRÁFICO VEHICULAR



● Tramo Vial - Ovalo Chancay - Huaral - Acos



Fuente: Concesionario
Datos: Marzo 2018 a Febrero 2019
Elaboración: Supervisión Estadística Financiera - GSF

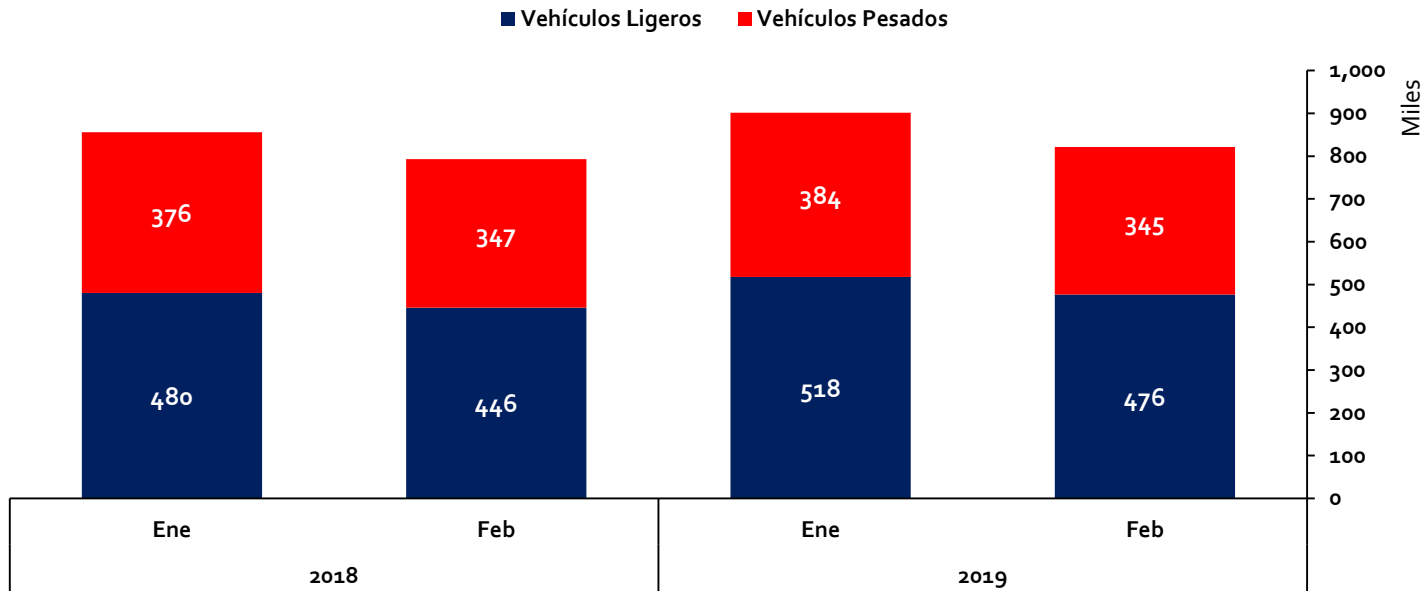
EVOLUCIÓN ANUAL

TRÁFICO VEHICULAR



Red Vial N° 5 - Tramo Ancón-Huacho-Pativilca

EVOLUCIÓN MENSUAL

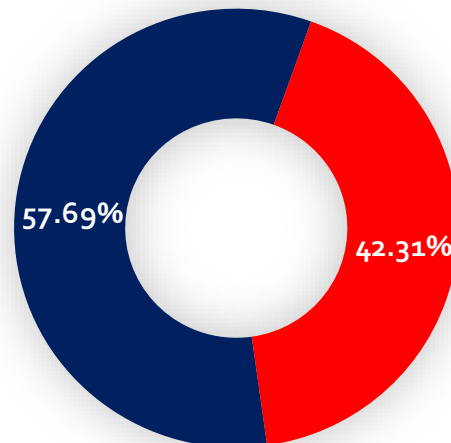


Fuente: Concesionario

Elaboración: Supervisión Estadística Financiera - GSF

Tráfico Vehicular Acumulado Enero - Febrero			
Concepto	2018	2019	Variación %
Vehículos Ligeros	925,960	993,889	7%
Vehículos Pesados	723,098	728,923	1%
Total	1,649,058	1,722,812	4%

■ Vehículos Ligeros ■ Vehículos Pesados



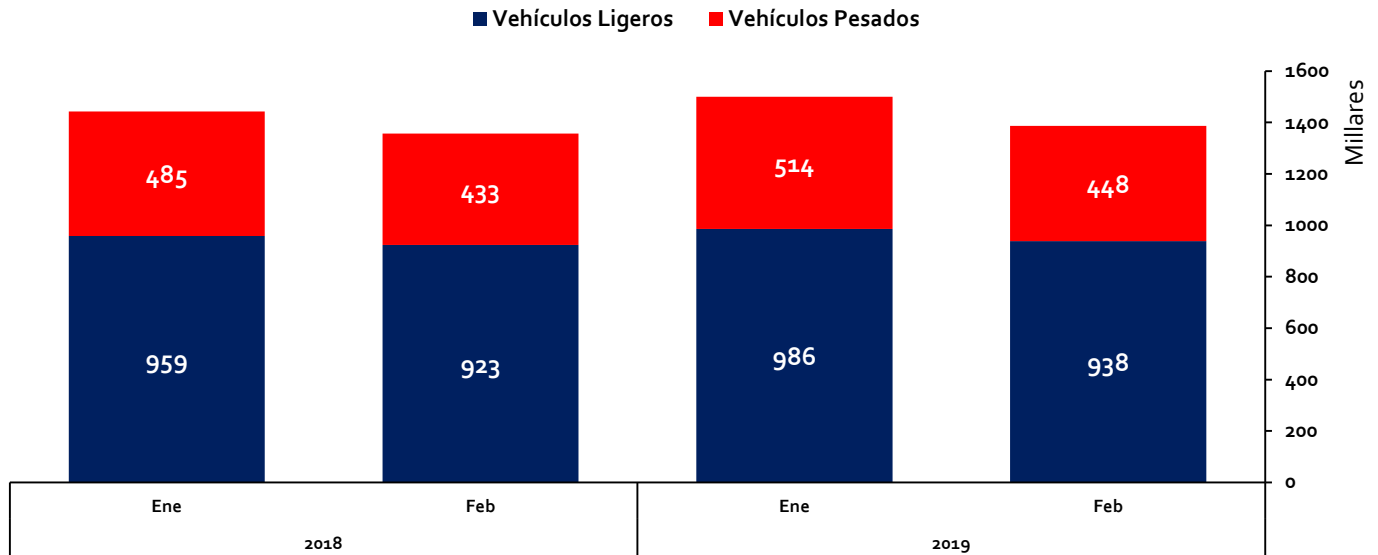
Fuente: Concesionario

Elaboración: Supervisión Estadística Financiera - GSF

TRÁFICO VEHICULAR



Red Vial N° 6 - Pucusana-Cerro Azul-Ica

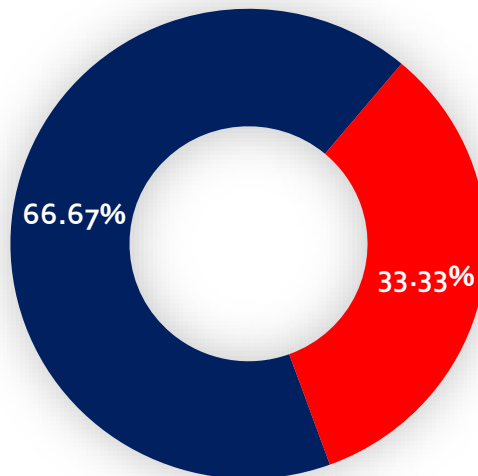


Fuente: Concesionario

Elaboración: Supervisión Estadística Financiera - GSF

Tráfico Vehicular Acumulado Enero - Febrero			
Concepto	2018	2019	Variación %
Vehículos Ligeros	1,882,132	1,924,130	2%
Vehículos Pesados	917,776	961,970	5%
Total	2,799,908	2,886,100	3%

■ Vehículos Ligeros ■ Vehículos Pesados



Fuente: Concesionario

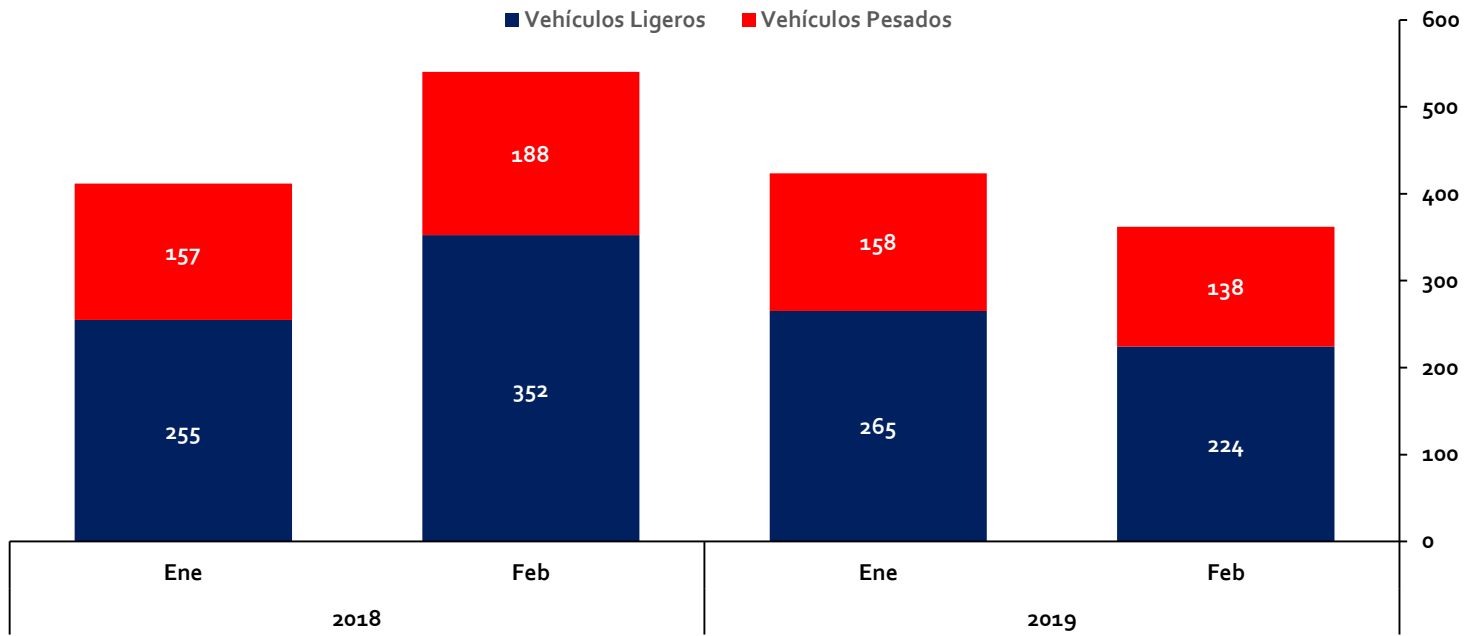
Elaboración: Supervisión Estadística Financiera - GSF

EVOLUCIÓN MENSUAL

TRÁFICO VEHICULAR



IIRSA Norte: Paita-Yurimaguas



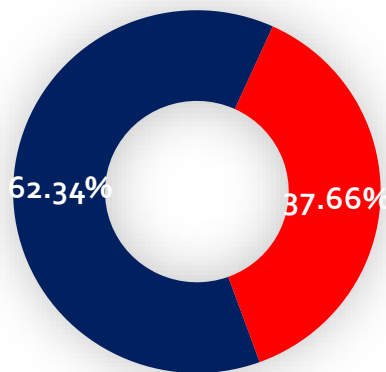
Fuente: Concesionario

Elaboración: Supervisión Estadística Financiera - GSF

Tráfico Vehicular Acumulado Enero - Febrero

Concepto	2018	2019	Variación %
Vehículos Ligeros	607,164	489,756	-19%
Vehículos Pesados	344,767	295,891	-14%
Total	951,931	785,647	-17%

■ Vehículos Ligeros ■ Vehículos Pesados



Fuente: Concesionario

Elaboración: Supervisión Estadística Financiera - GSF

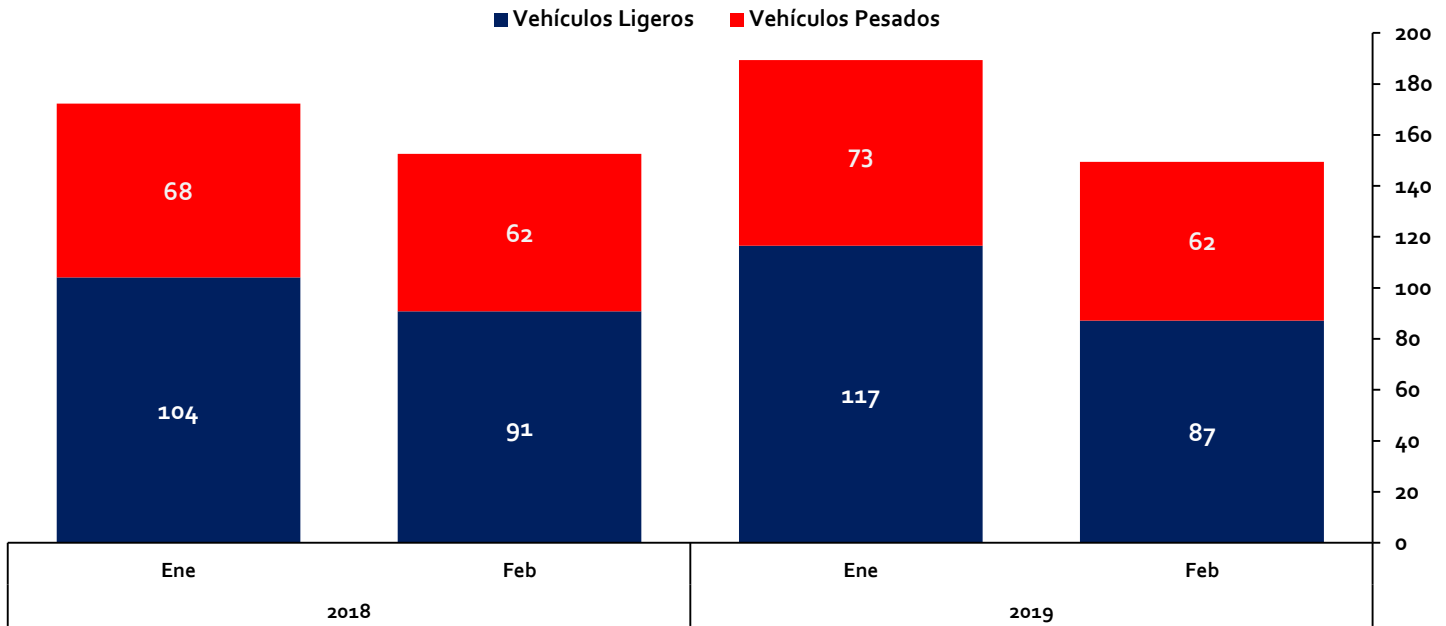
EVOLUCIÓN MENSUAL

TRÁFICO VEHICULAR



IIRSA Sur, Tramo 1: Marcona - Urcos

EVOLUCIÓN MENSUAL

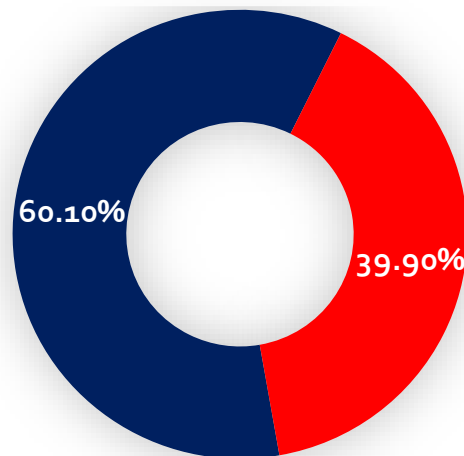


Fuente: Concesionario

Elaboración: Supervisión Estadística Financiera - GSF

Tráfico Vehicular Acumulado Enero - Febrero			
Concepto	2018	2019	Variación %
Vehículos Ligeros	194,992	203,689	4%
Vehículos Pesados	129,827	135,215	4%
Total	324,819	338,904	4%

■ Vehículos Ligeros ■ Vehículos Pesados



Fuente: Concesionario

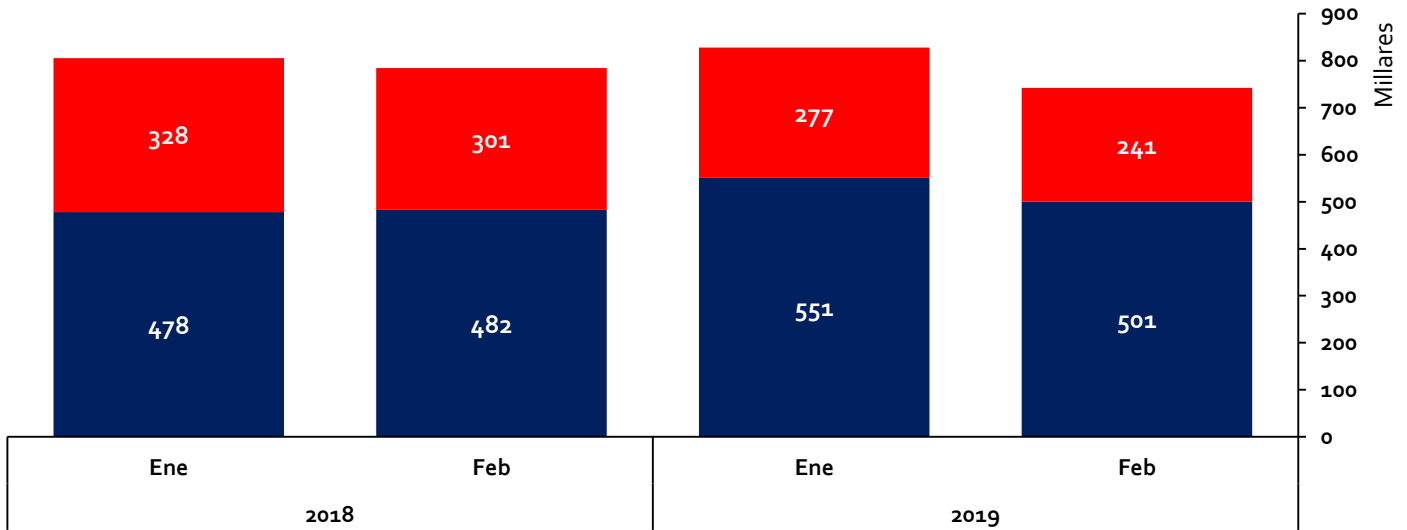
Elaboración: Supervisión Estadística Financiera - GSF

TRÁFICO VEHICULAR



IIRSA Sur, Tramo 5: Ilo, Matarani - Azángaro

■ Vehículos Ligeros ■ Vehículos Pesados

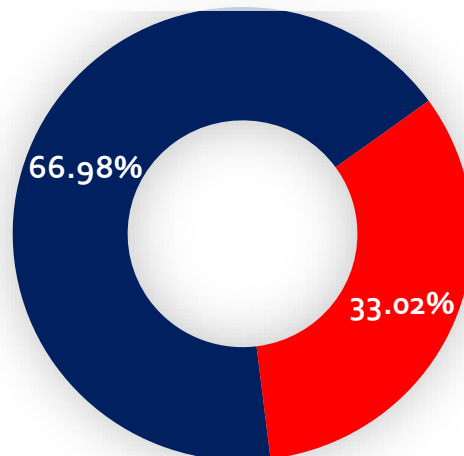


Fuente: Concesionario
Elaboración: Supervisión Estadística Financiera - GSF

Tráfico Vehicular Acumulado Enero - Febrero

Concepto	2018	2019	Variación %
Vehículos Ligeros	960,133	1,051,173	9%
Vehículos Pesados	629,212	518,299	-18%
Total	1,589,345	1,569,472	-1%

■ Vehículos Ligeros ■ Vehículos Pesados



Fuente: Concesionario
Elaboración: Supervisión Estadística Financiera - GSF

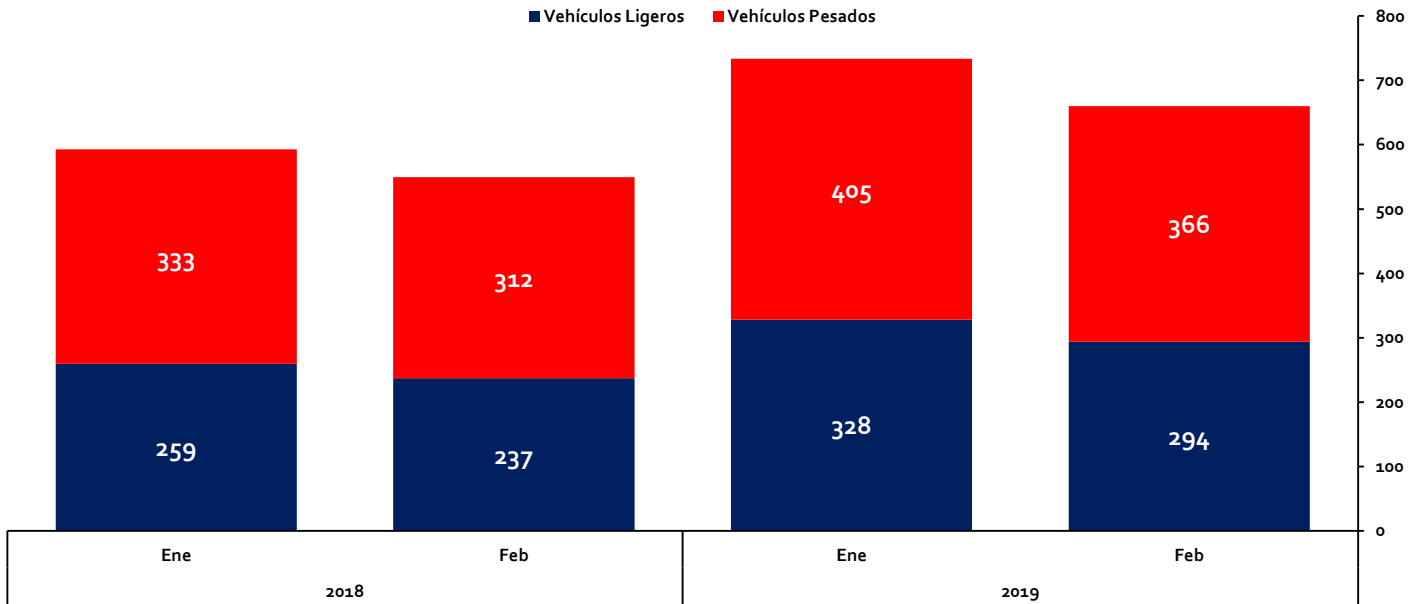
EVOLUCIÓN MENSUAL

TRÁFICO VEHICULAR



Red Vial N° 4 - Pativilca - Puerto Salaverry

EVOLUCIÓN MENSUAL

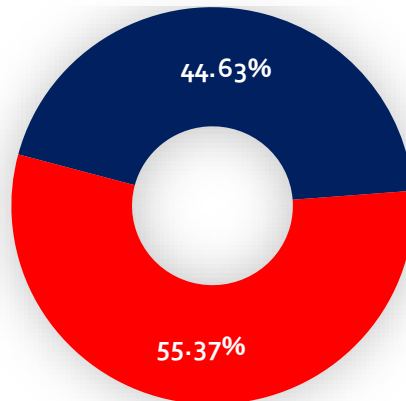


Fuente: Concesionario

Elaboración: Supervisión Estadística Financiera - GSF

Tráfico Vehicular Acumulado Enero - Febrero			
Concepto	2018	2019	Variación %
Vehículos Ligeros	496,623	621,842	25%
Vehículos Pesados	645,515	771,494	20%
Total	1,142,138	1,393,336	22%

■ Vehículos Ligeros ■ Vehículos Pesados



Fuente: Concesionario

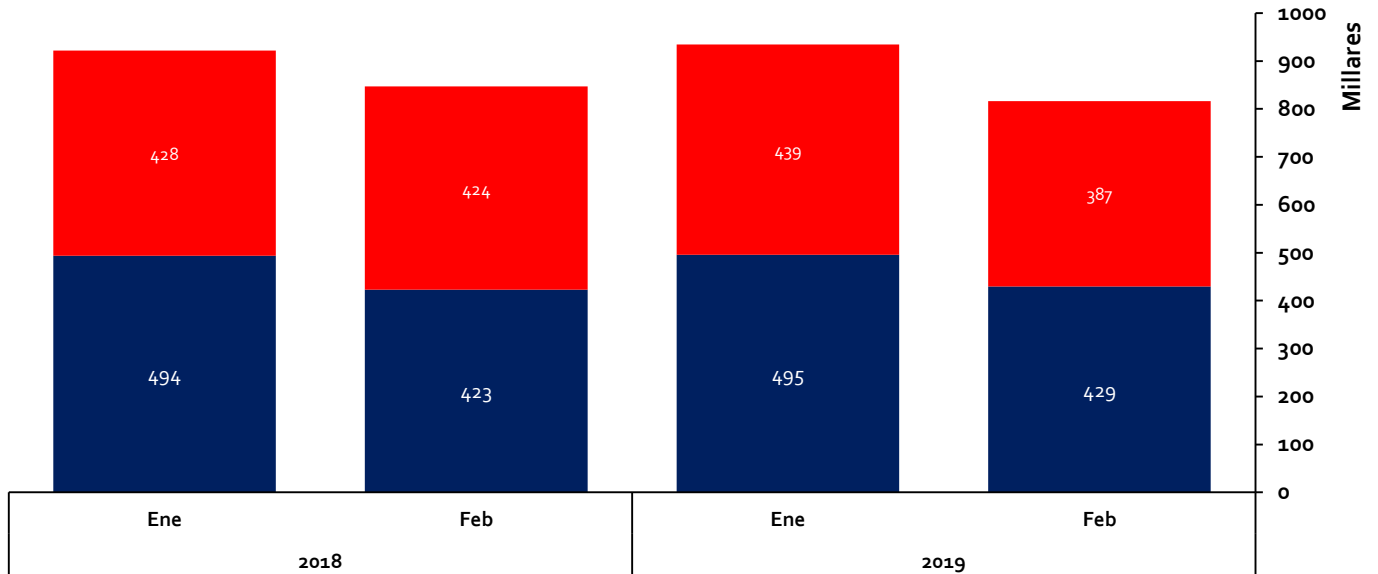
Elaboración: Supervisión Estadística Financiera - GSF

TRÁFICO VEHICULAR



Autopista del Sol - Trujillo-Sullana

■ Vehículos Ligeros ■ Vehículos Pesados

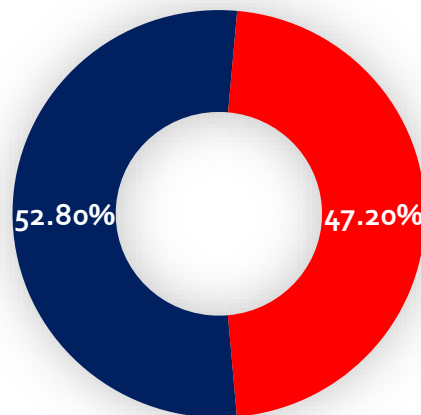


Fuente: Concesionario
Elaboración: Supervisión Estadística Financiera - GSF

Tráfico Vehicular Acumulado Enero - Febrero

Concepto	2018	2019	Variación %
Vehículos Ligeros	916,673	924,761	1%
Vehículos Pesados	852,451	826,552	-3%
Total	1,769,124	1,751,313	-1%

■ Vehículos Ligeros ■ Vehículos Pesados



Fuente: Concesionario
Elaboración: Supervisión Estadística Financiera - GSF

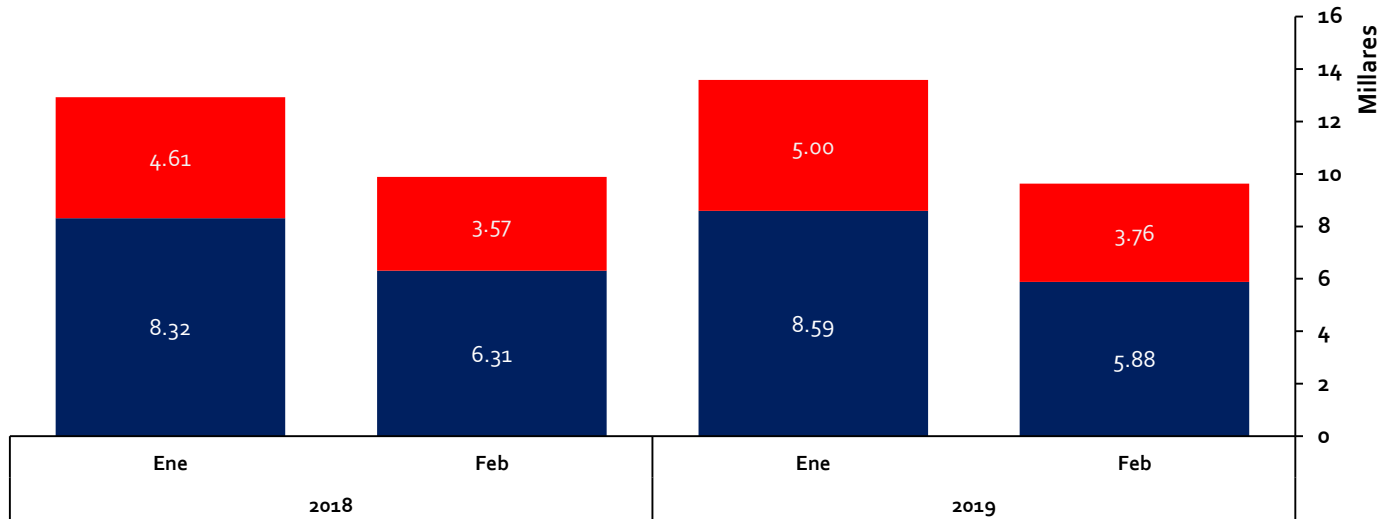
EVOLUCIÓN MENSUAL

TRÁFICO VEHICULAR



Buenos Aires-Canchaque

■ Vehículos Ligeros ■ Vehículos Pesados

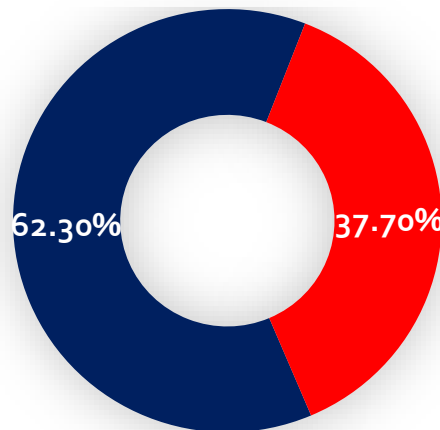


Fuente: Concesionario
Elaboración: Supervisión Estadística Financiera - GSF

Tráfico Vehicular Acumulado Enero - Febrero

Concepto	2018	2019	Variación %
Vehículos Ligeros	14,625	14,468	-1%
Vehículos Pesados	8,175	8,755	7%
Total	22,800	23,223	2%

■ Vehículos Ligeros ■ Vehículos Pesados



Fuente: Concesionario
Elaboración: Supervisión Estadística Financiera - GSF

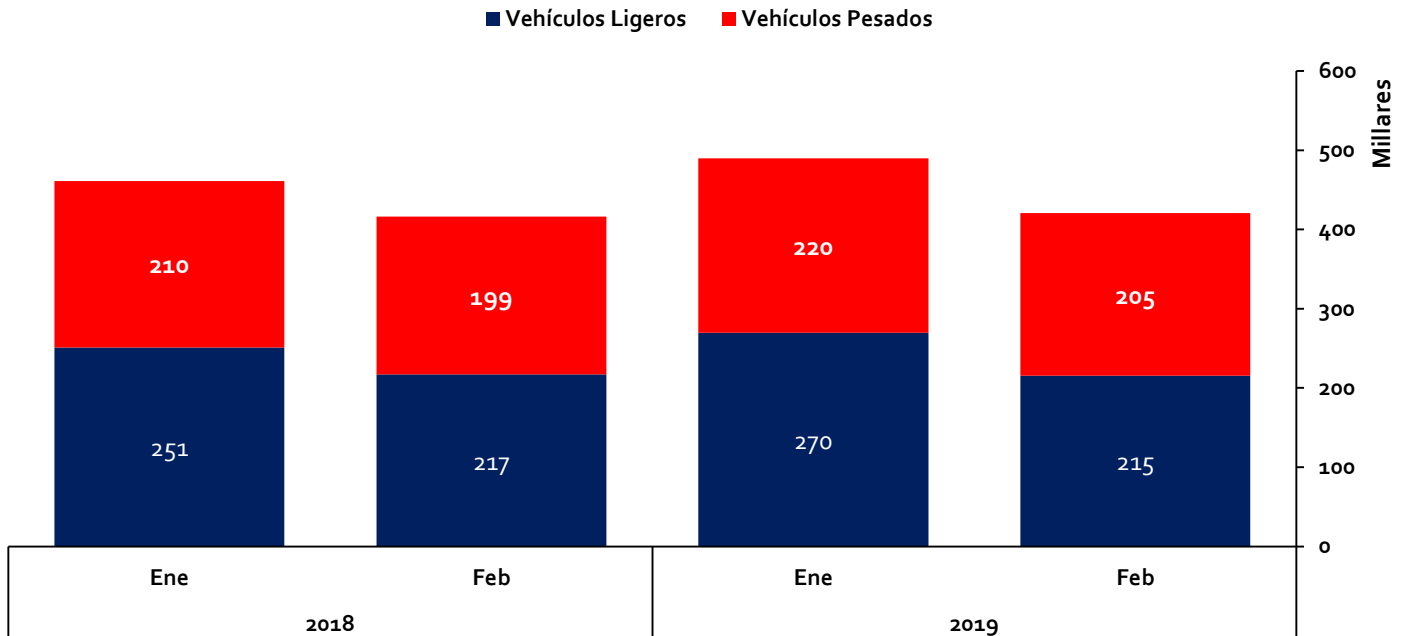
EVOLUCIÓN MENSUAL

TRÁFICO VEHICULAR



IIRSA Centro - Tramo 2

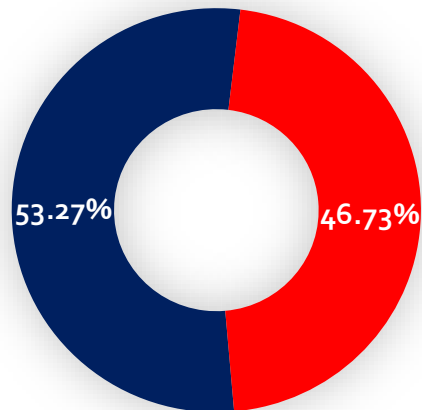
EVOLUCIÓN MENSUAL



Fuente: Concesionario
Elaboración: Supervisión Estadística Financiera - GSF

Tráfico Vehicular Acumulado Enero - Febrero			
Concepto	2018	2019	Variación %
Vehículos Ligeros	468,104	485,035	3.6%
Vehículos Pesados	409,459	425,459	3.9%
Total	877,563	910,494	3.8%

■ Vehículos Ligeros ■ Vehículos Pesados



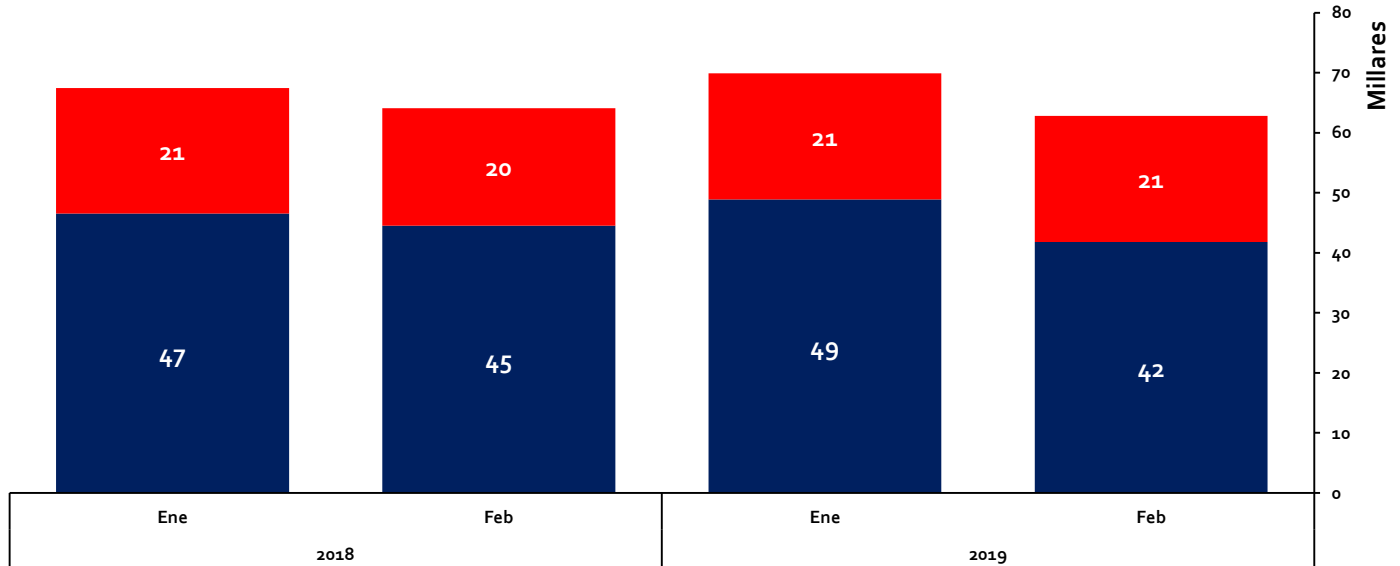
Fuente: Concesionario
Elaboración: Supervisión Estadística Financiera - GSF

TRÁFICO VEHICULAR



IIRSA Sur, Tramo 4: Azángaro-Inambari

■ Vehículos Ligeros ■ Vehículos Pesados

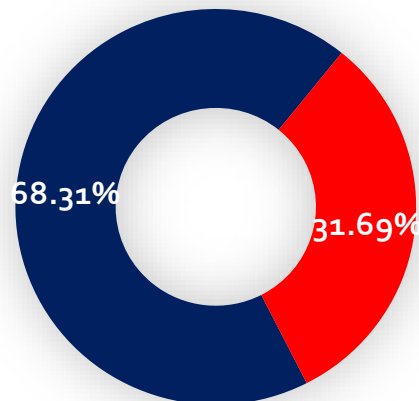


Fuente: Concesionario
Elaboración: Supervisión Estadística Financiera - GSF

Tráfico Vehicular Acumulado Enero - Febrero

Concepto	2018	2019	Variación %
Vehículos Ligeros	91,058	90,662	-0.4%
Vehículos Pesados	40,485	42,056	3.9%
Total	131,543	132,718	0.9%

■ Vehículos Ligeros ■ Vehículos Pesados



Fuente: Concesionario
Elaboración: Supervisión Estadística Financiera - GSF

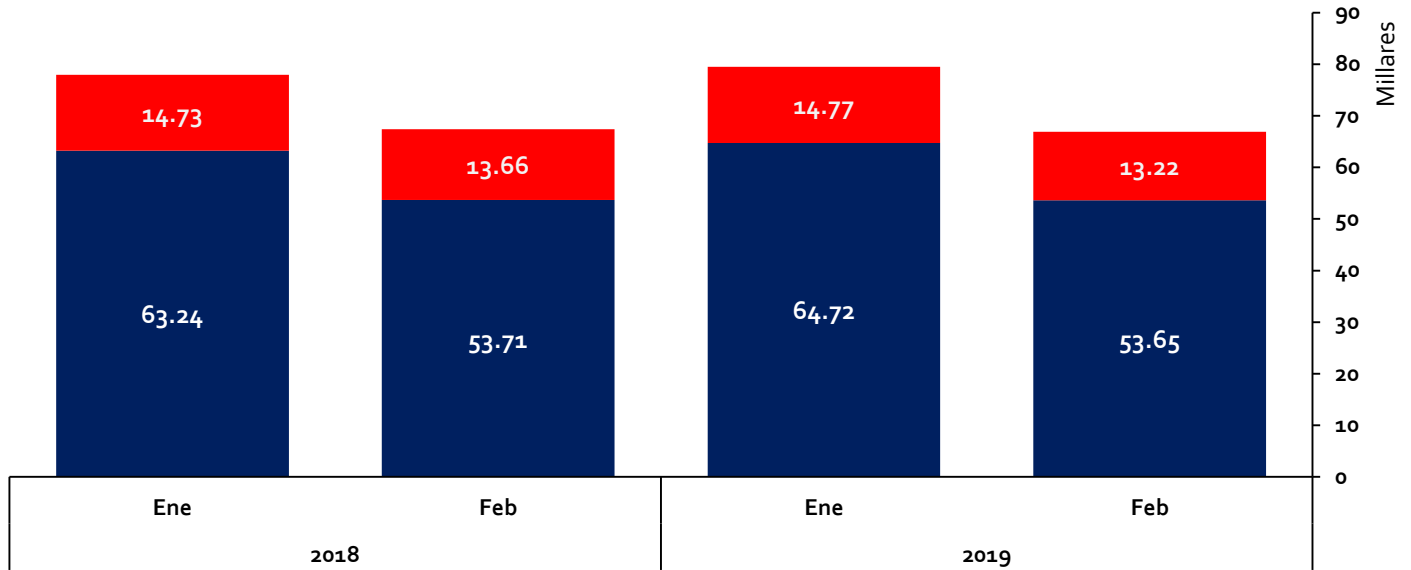
EVOLUCIÓN MENSUAL

TRÁFICO VEHICULAR



IIRSA Sur, Tramo 3: Inambari-Iñapari

■ Vehículos Ligeros ■ Vehículos Pesados

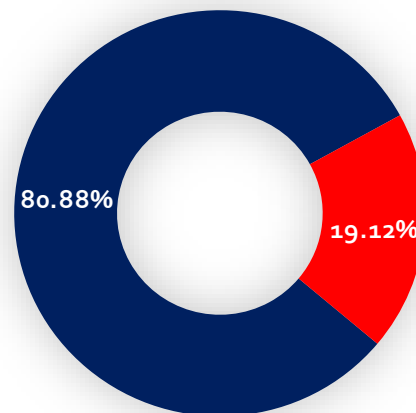


Fuente: Concesionario
Elaboración: Supervisión Estadística Financiera - GSF

Tráfico Vehicular Acumulado Enero - Febrero

Concepto	2018	2019	Variación %
Vehículos Ligeros	116,945	118,369	1.2%
Vehículos Pesados	28,388	27,991	-1.4%
Total	145,333	146,360	0.7%

■ Vehículos Ligeros ■ Vehículos Pesados

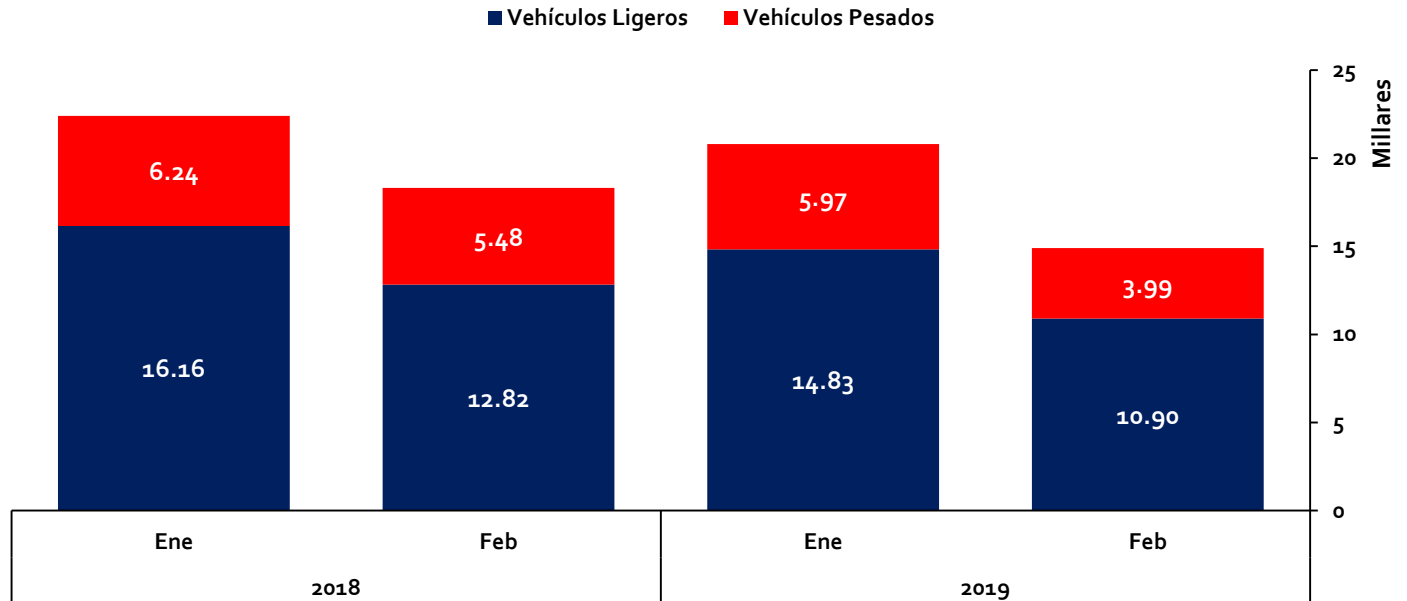


Fuente: Concesionario
Elaboración: Supervisión Estadística Financiera - GSF

TRÁFICO VEHICULAR



IIRSA Sur, Tramo 2 : Urcos-Inambari



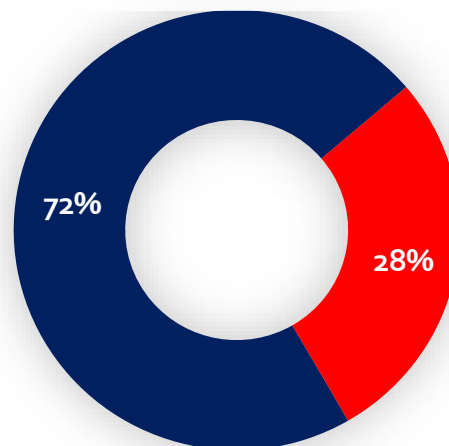
Fuente: Concesionario

Elaboración: Supervisión Estadística Financiera - GSF

Tráfico Vehicular Acumulado Enero - Febrero

Concepto	2018	2019	Variación %
Vehículos Ligeros	28,981	25,732	-11.2%
Vehículos Pesados	11,724	9,962	-15.0%
Total	40,705	35,694	-12.3%

■ Vehículos Ligeros ■ Vehículos Pesados



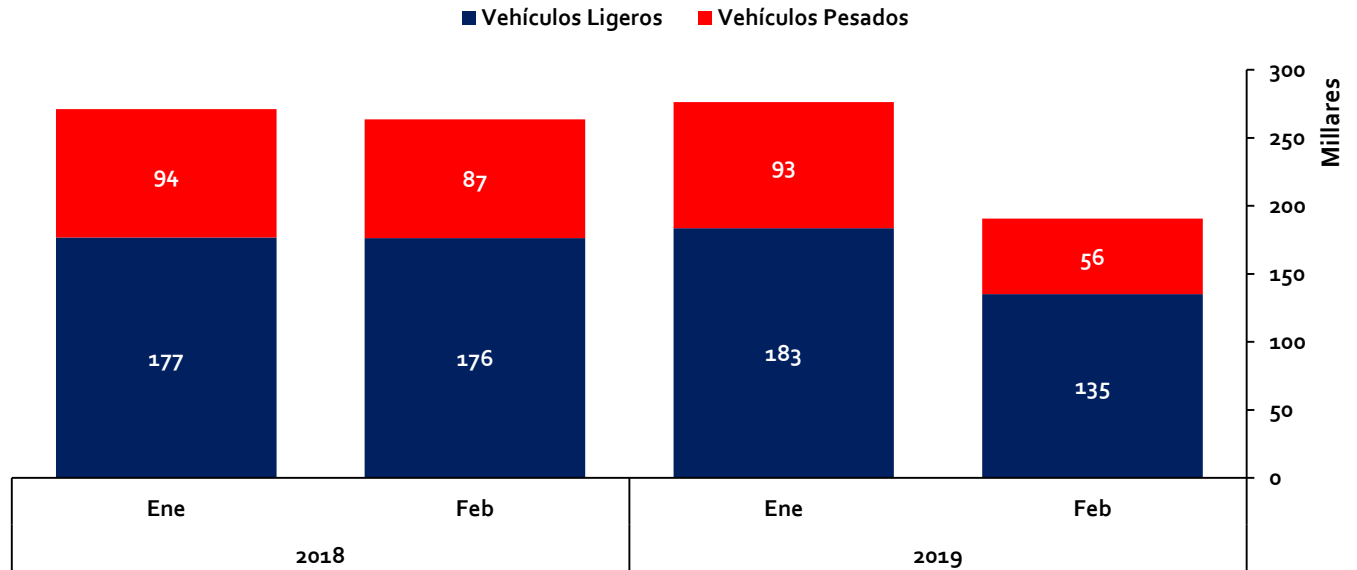
Fuente: Concesionario

Elaboración: Supervisión Estadística Financiera - GSF

TRÁFICO VEHICULAR



Tramo Vial Desvío Quilca - La Concordia

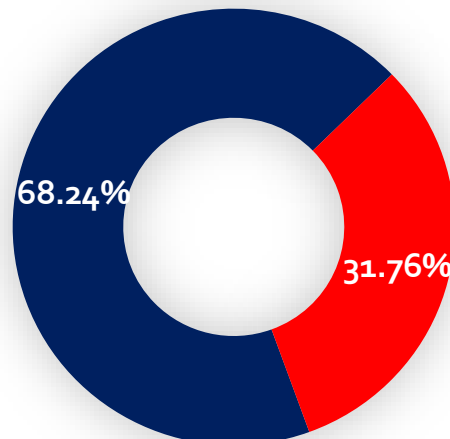


Fuente: Concesionario

Elaboración: Supervisión Estadística Financiera - GSF

Tráfico Vehicular Acumulado Enero - Febrero			
Concepto	2018	2019	Variación %
Vehículos Ligeros	352,980	318,500	-9.8%
Vehículos Pesados	181,404	148,202	-18.3%
Total	534,384	466,702	-12.7%

■ Vehículos Ligeros ■ Vehículos Pesados



Fuente: Concesionario

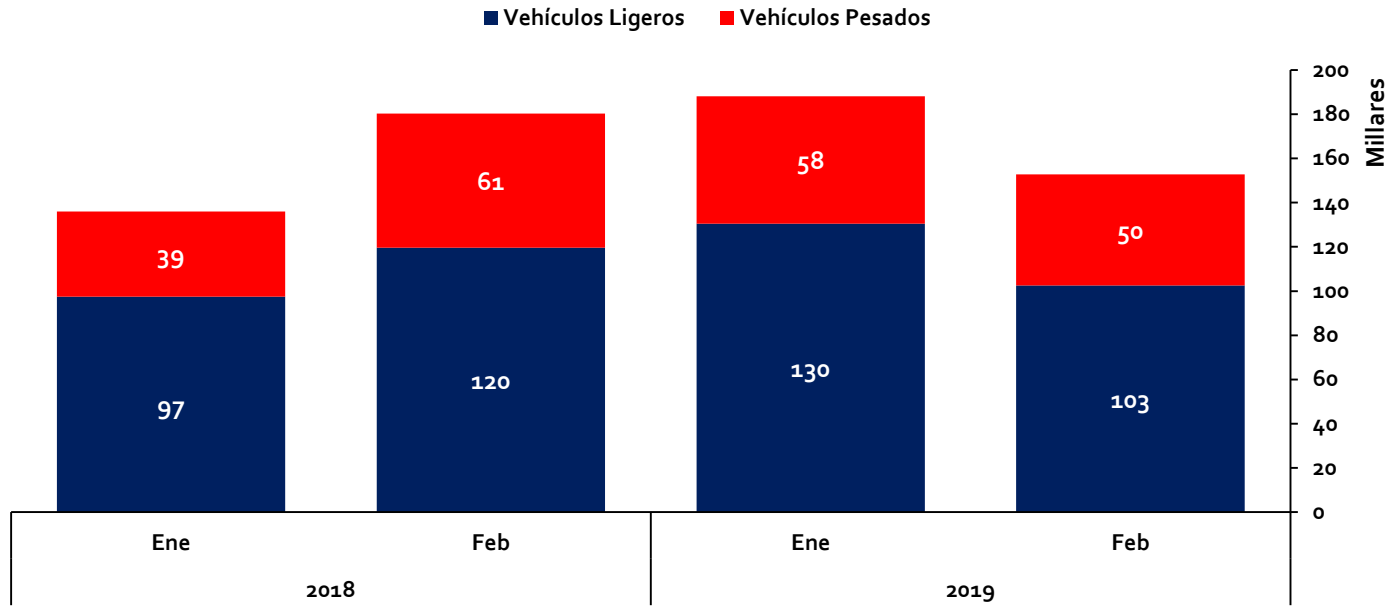
Elaboración: Supervisión Estadística Financiera - GSF

TRÁFICO VEHICULAR



● Longitudinal de la Sierra Tramo 2

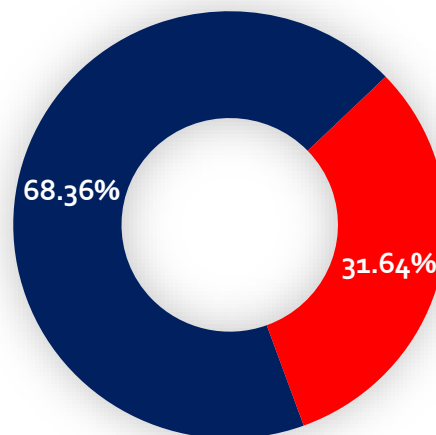
EVOLUCIÓN MENSUAL



Fuente: Concesionario
Elaboración: Supervisión Estadística Financiera - GSF

Tráfico Vehicular Acumulado Enero - Febrero			
Concepto	2018	2019	Variación %
Vehículos Ligeros	217,032	233,056	7.4%
Vehículos Pesados	99,318	107,862	8.6%
Total	316,350	340,918	7.8%

■ Vehículos Ligeros ■ Vehículos Pesados



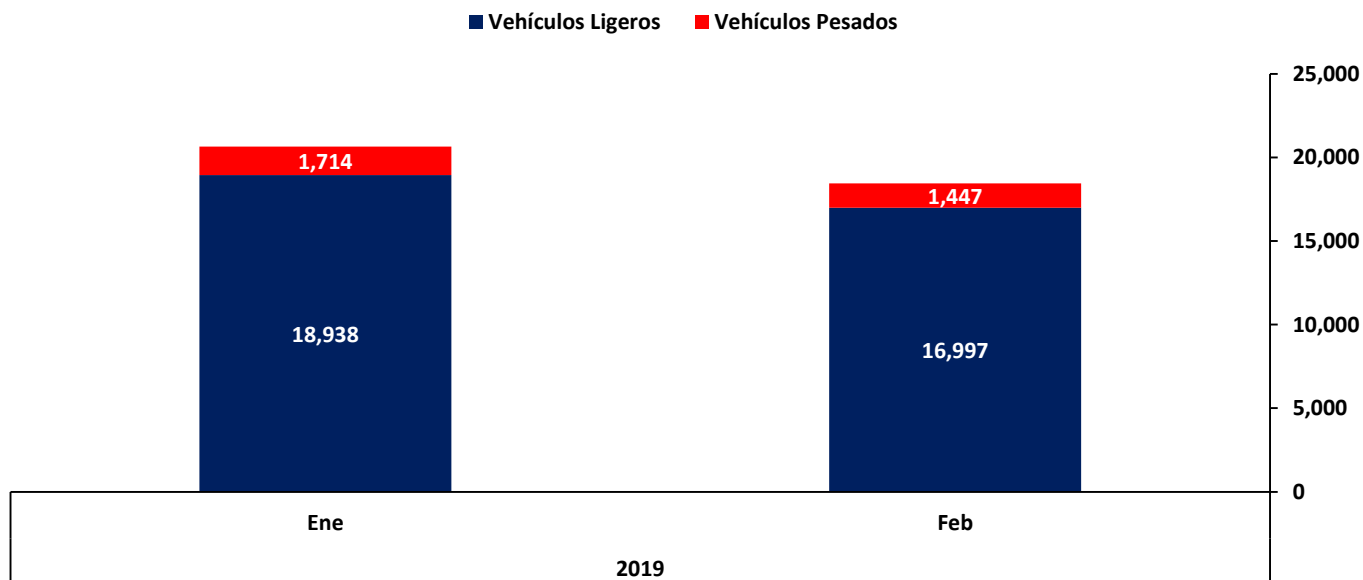
Fuente: Concesionario
Elaboración: Supervisión Estadística Financiera - GSF

TRÁFICO VEHICULAR



EVOLUCIÓN MENSUAL

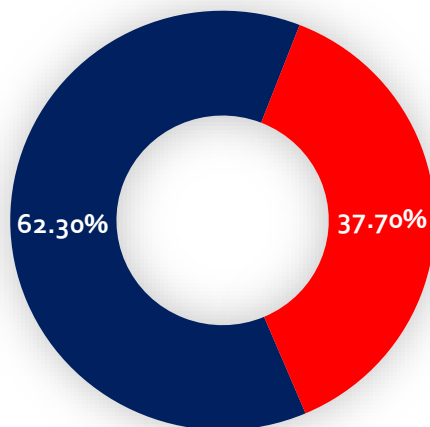
Tramo Vial - Ovalo Chancay - Huaral - Acos



Fuente: Concesionario
 Datos: Marzo 2018 a Febrero 2019
 Elaboración: Supervisión Estadística Financiera - GSF

Tráfico Vehicular Acumulado Marzo - Diciembre			
Concepto	2019	Total general	Variación %
Vehículos Ligeros	35,935	35,935	0%
Vehículos Pesados	3,161	3,161	0%
Total	39,096	39,096	0%

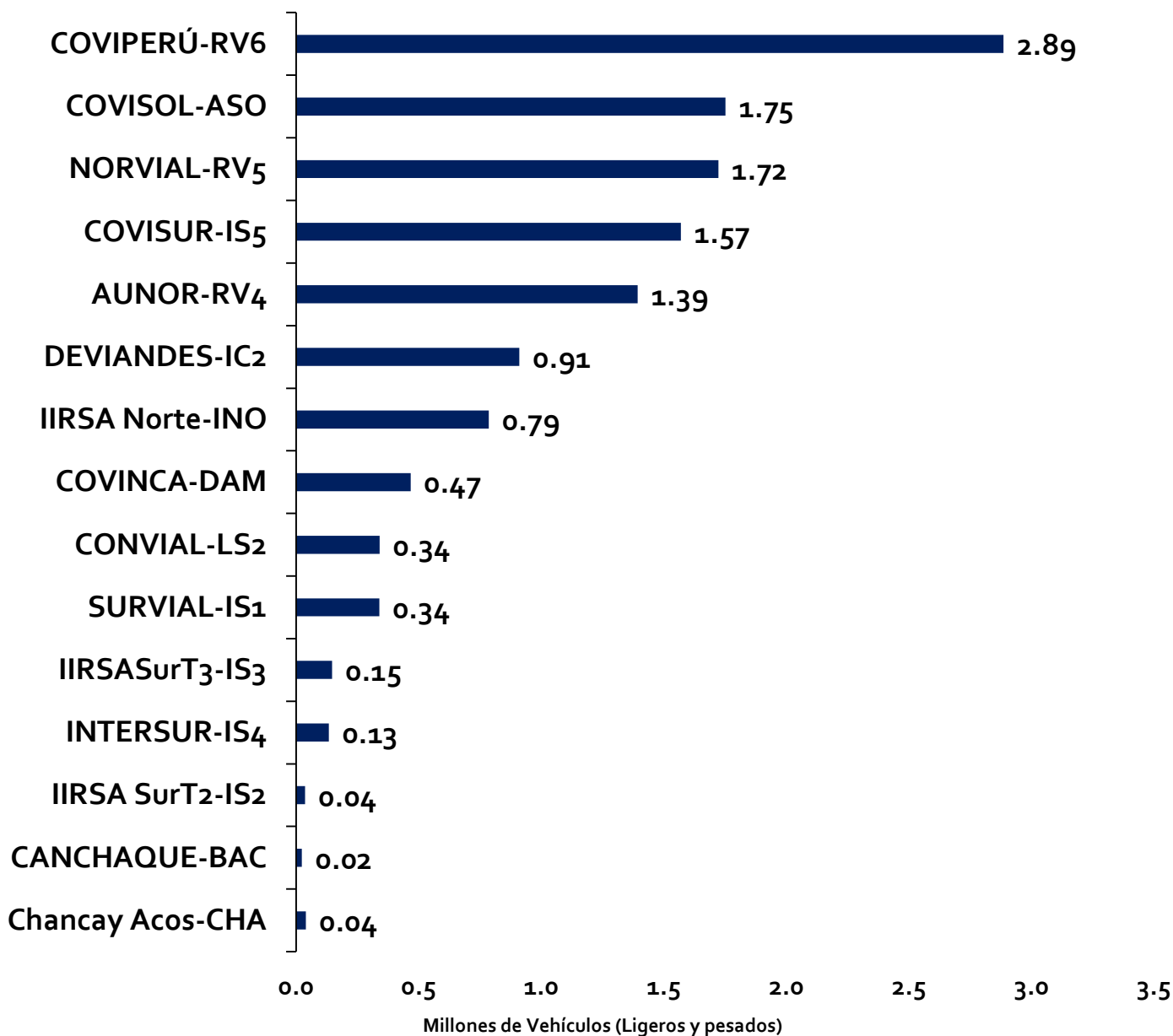
■ Vehículos Ligeros ■ Vehículos Pesados



Fuente: Concesionario
 Elaboración: Supervisión Estadística Financiera - GSF



Ranking de Concesiones* Tráfico Vehicular Acumulado de Enero – Febrero 2019



2

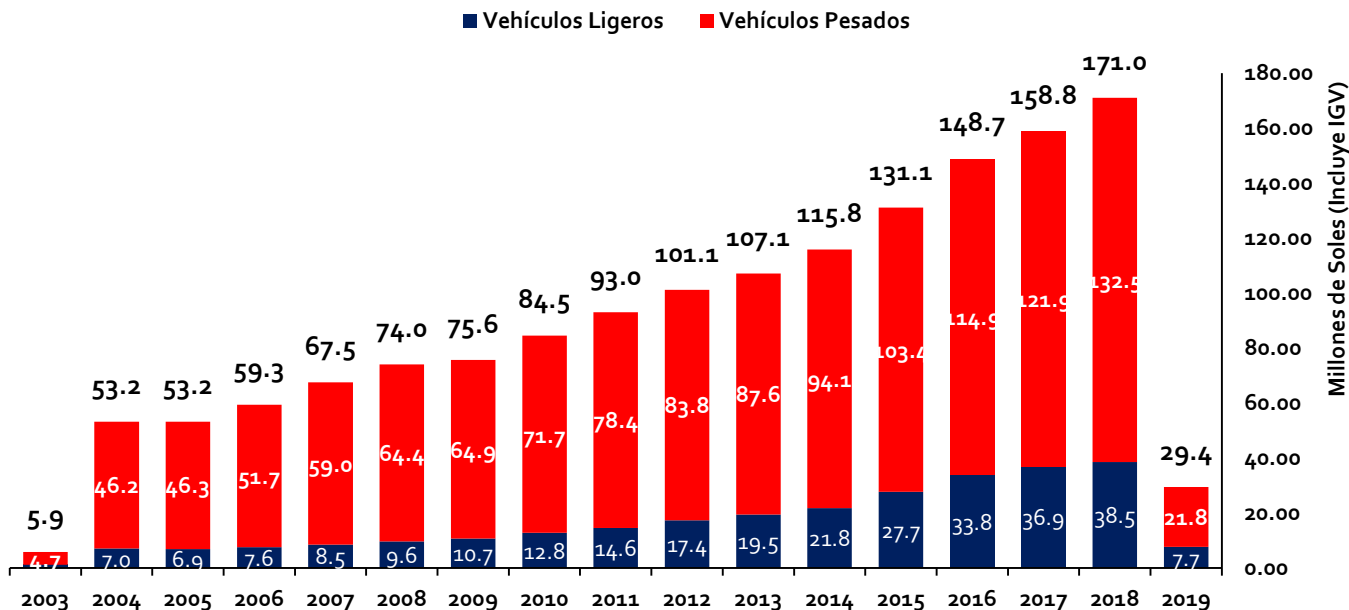
RECAUDACIÓN

RECAUDACIÓN



EVOLUCIÓN ANUAL

Red Vial N° 5 - Tramo Ancón-Huacho-Pativilca



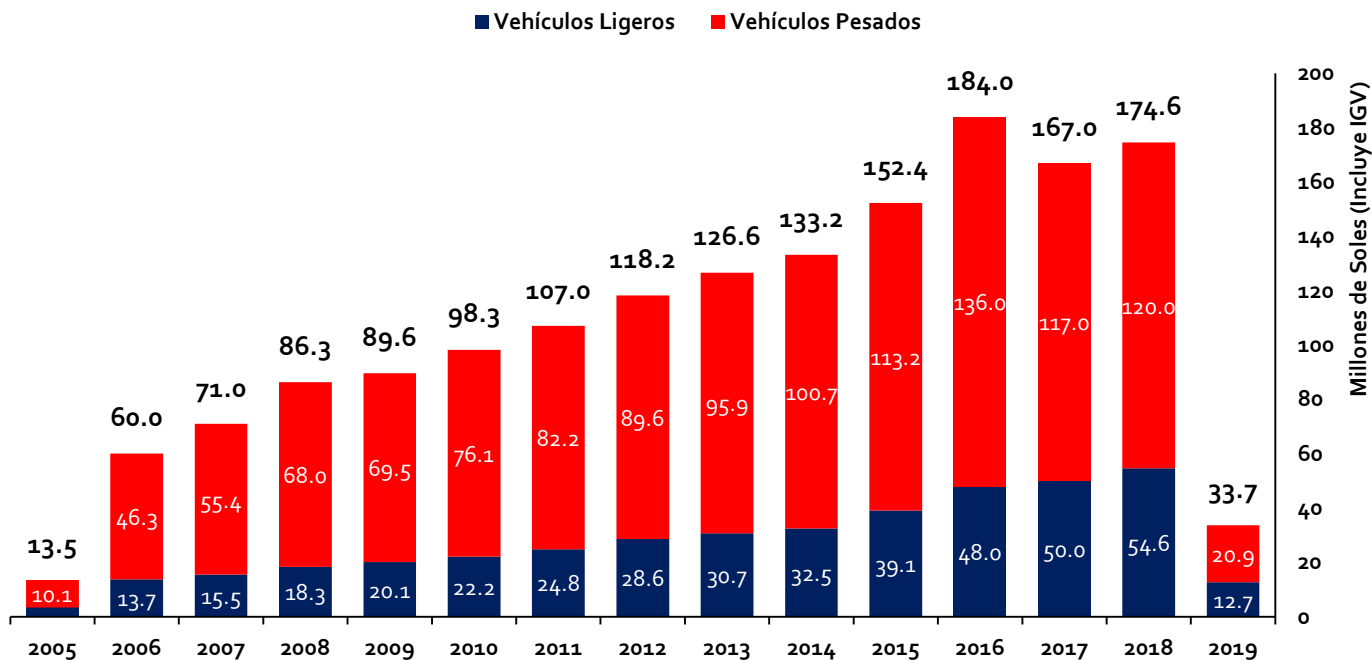
Fuente: Concesionario

Datos: Noviembre 2003 a Febrero 2019

Elaboración: Supervisión Estadística Financiera - GSF

*Considera ingresos por concepto de Tarjeta Prepago/Telepass

Red Vial N° 6 - Pucusana-Cerro Azul-Ica



Fuente: Concesionario

Datos: Septiembre 2005 a Febrero 2019

Elaboración: Supervisión Estadística Financiera - GSF

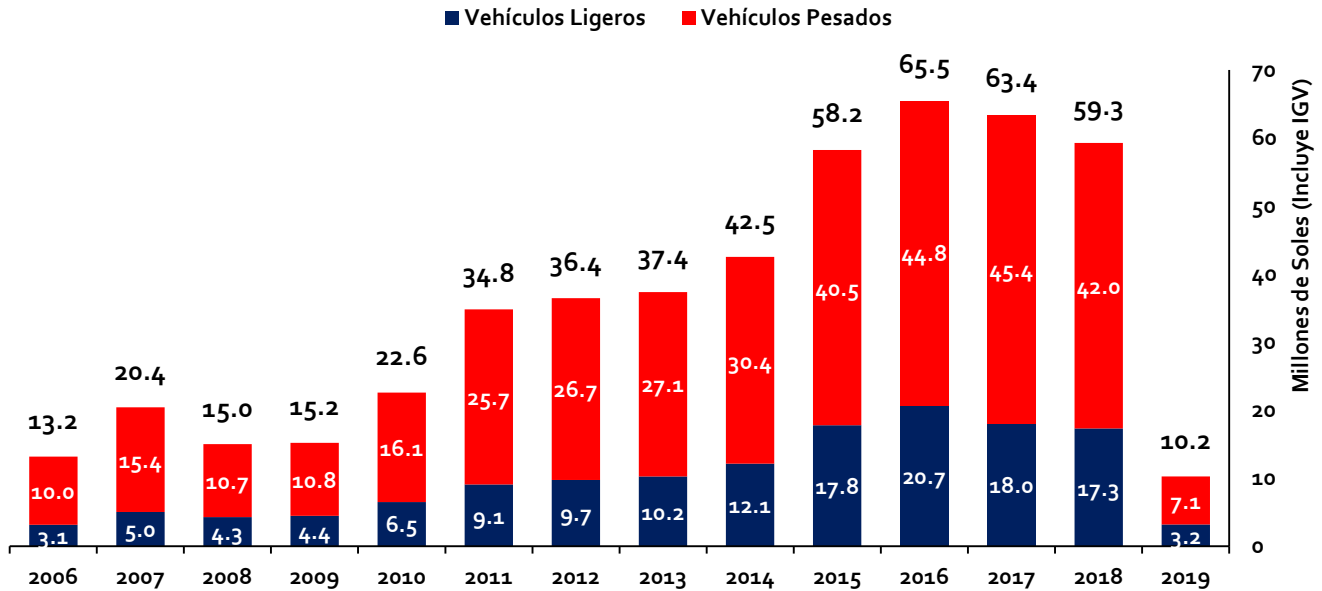
*Considera ingresos por concepto de Tarjeta Prepago/Telepass

RECAUDACIÓN



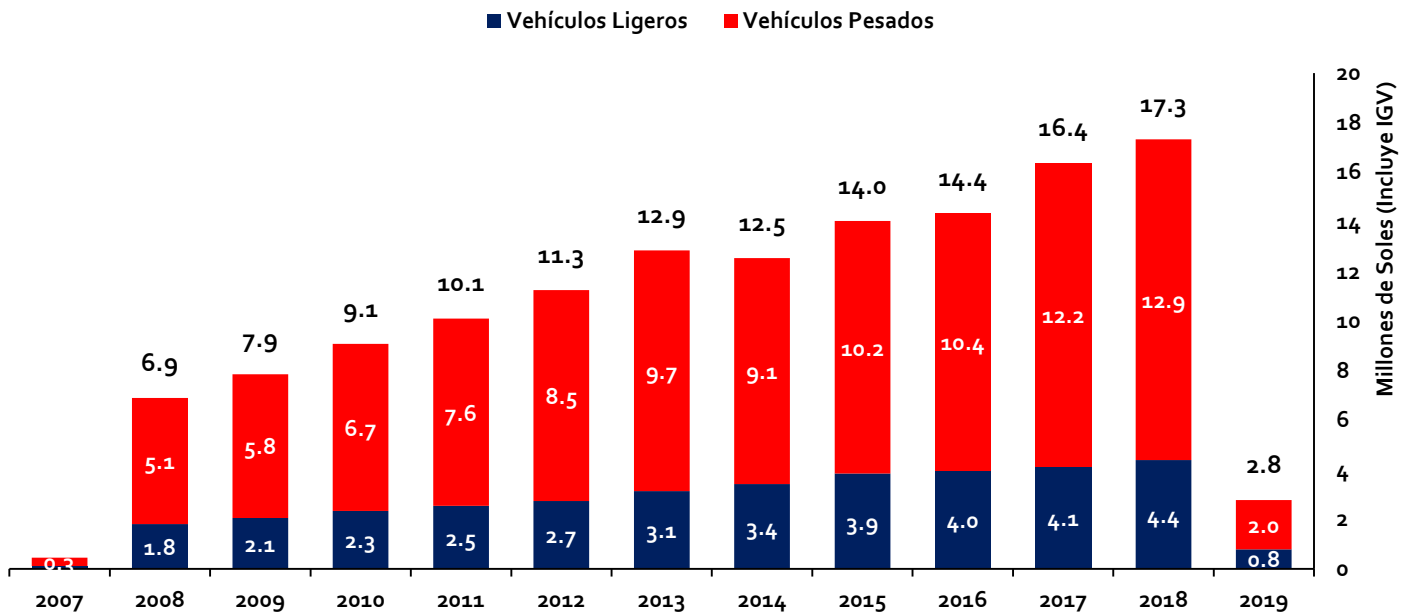
IIRSA Norte: Paita-Yurimaguas

EVOLUCIÓN ANUAL



Fuente: Concesionario
 Datos: Abril 2006 a Febrero 2019
 Elaboración: Supervisión Estadística Financiera - GSF

IIRSA Sur, Tramo 1: Marcona - Urcos



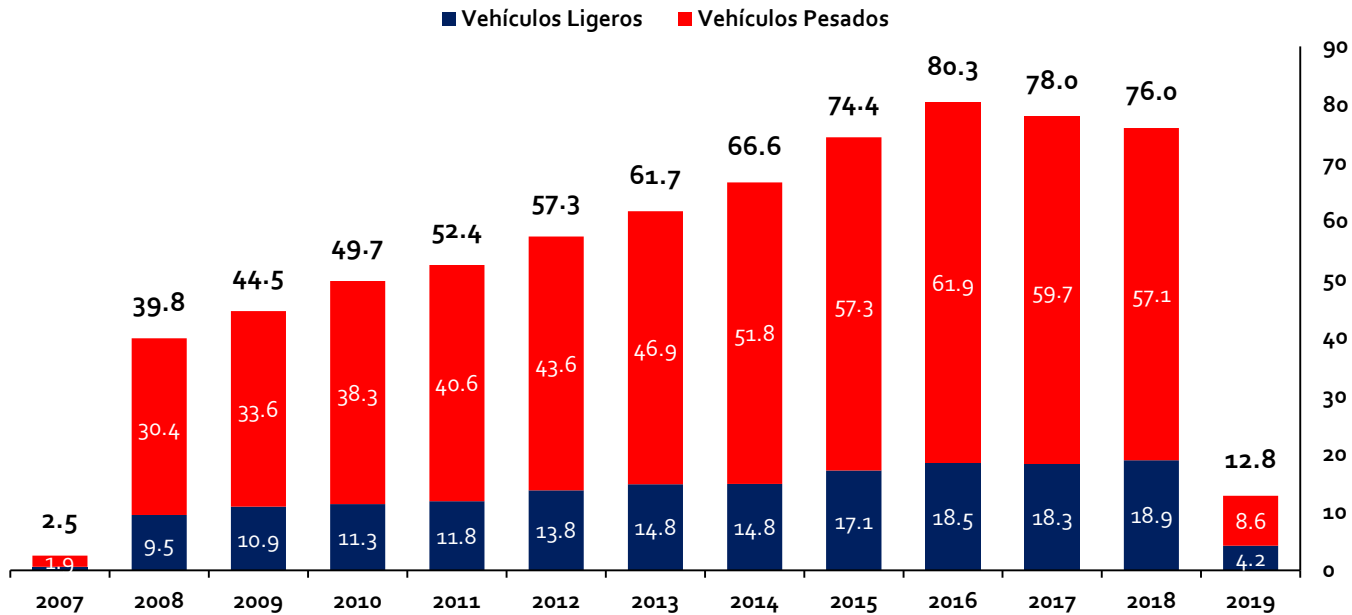
Fuente: Concesionario
 Datos: Diciembre 2007 a Febrero 2019
 Elaboración: Supervisión Estadística Financiera - GSF

RECAUDACIÓN



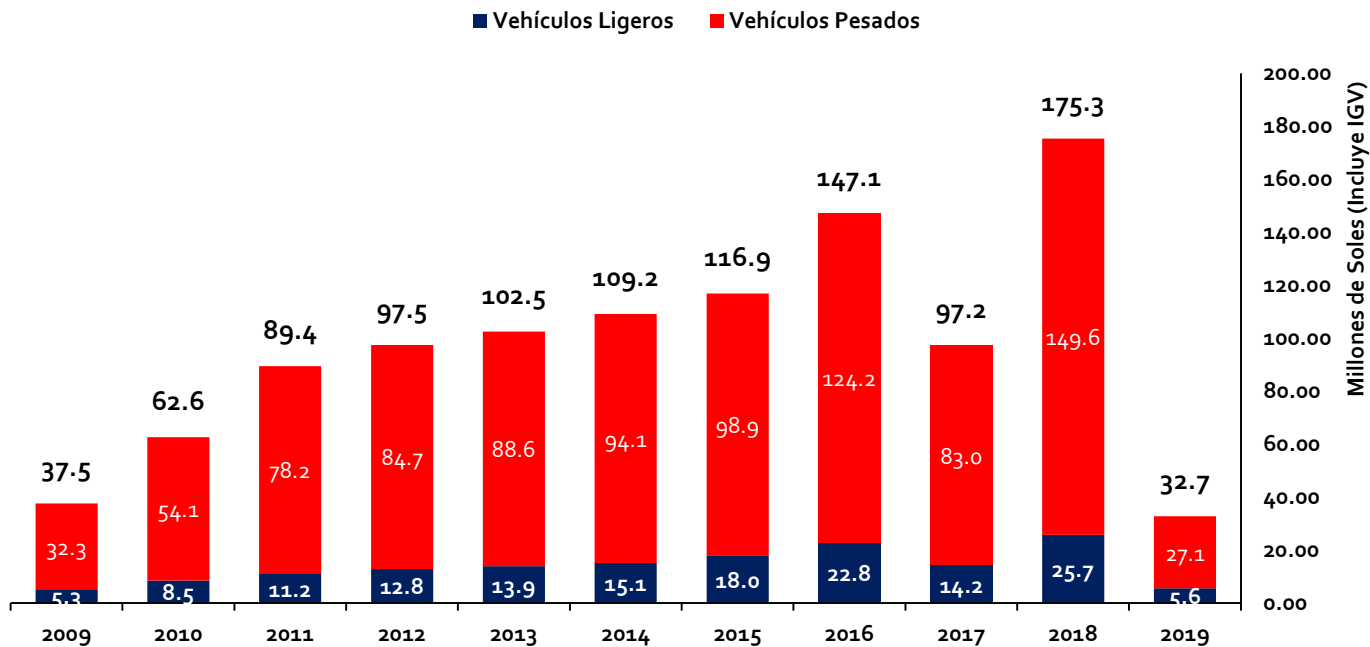
● IIRSA Sur, Tramo 5: Ilo, Matarani - Azángaro

EVOLUCIÓN ANUAL



Fuente: Concesionario
 Datos: Diciembre 2007 a Febrero 2019
 Elaboración: Supervisión Estadística Financiera - GSF

● Red Vial N° 4 - Pativilca - Puerto Salaverry



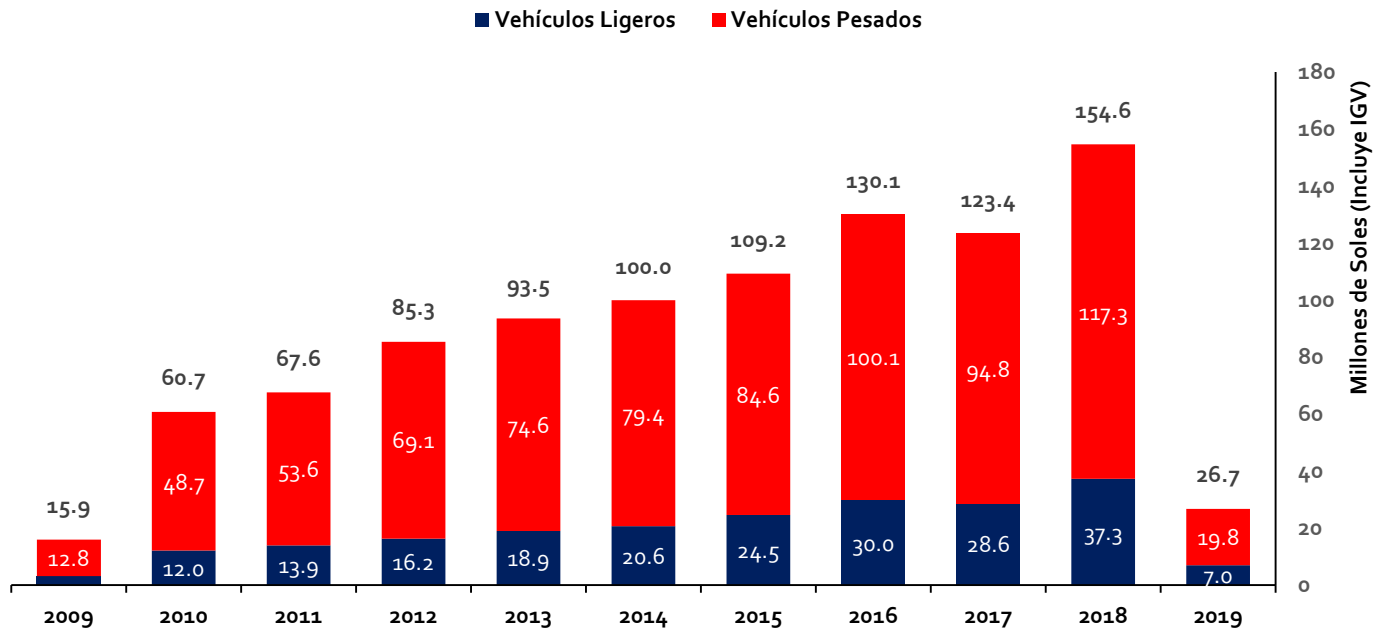
Fuente: Concesionario
 Datos: Marzo 2009 a Febrero 2019
 Elaboración: Supervisión Estadística Financiera - GSF

RECAUDACIÓN



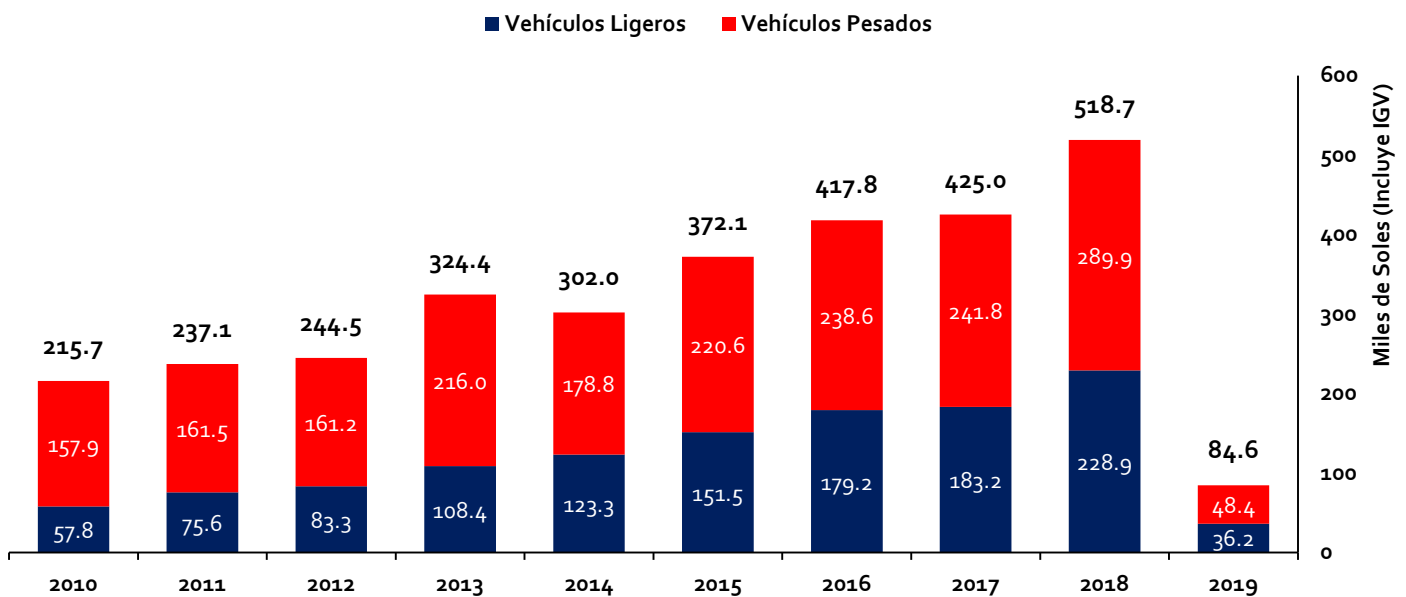
Autopista del Sol - Trujillo-Sullana

EVOLUCIÓN ANUAL



Fuente: Concesionario
 Datos: Septiembre 2009 a Febrero 2019
 Elaboración: Supervisión Estadística Financiera - GSF

Buenos Aires-Canchaque



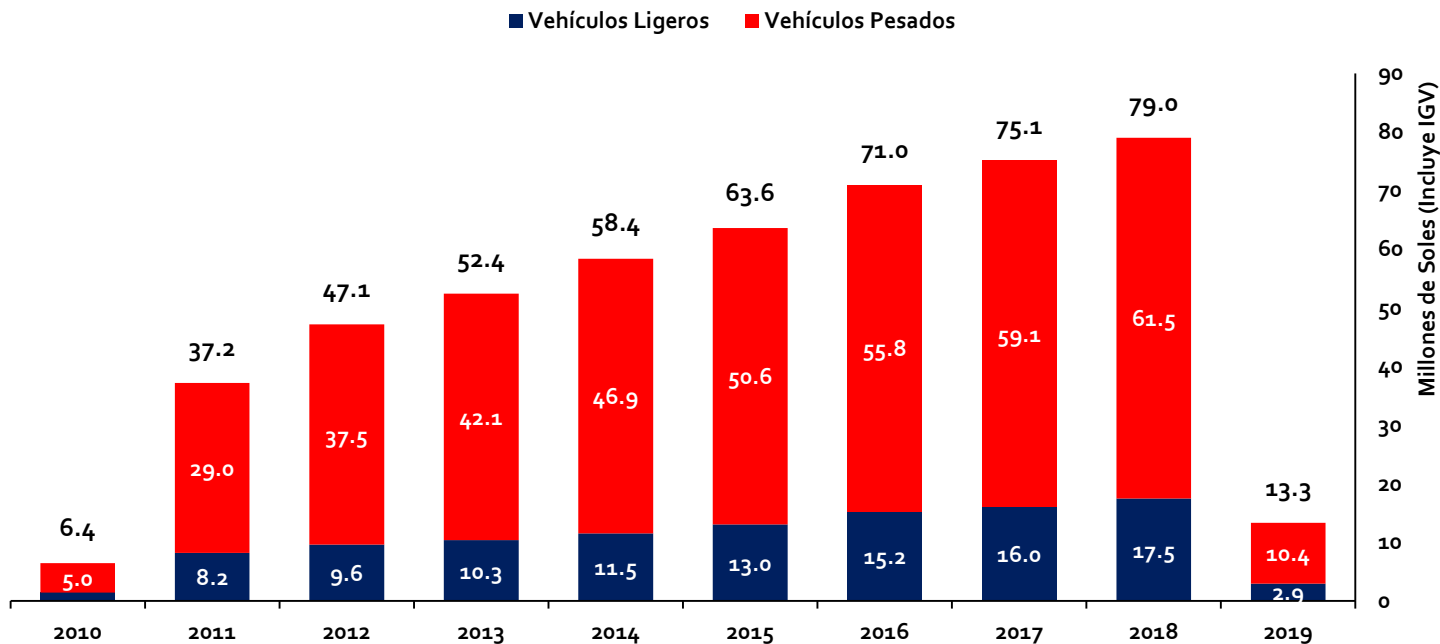
Fuente: Concesionario
 Datos: Marzo 2010 a Febrero 2019
 Elaboración: Supervisión Estadística Financiera - GSF

RECAUDACIÓN



IIRSA Centro - Tramo 2

EVOLUCIÓN ANUAL

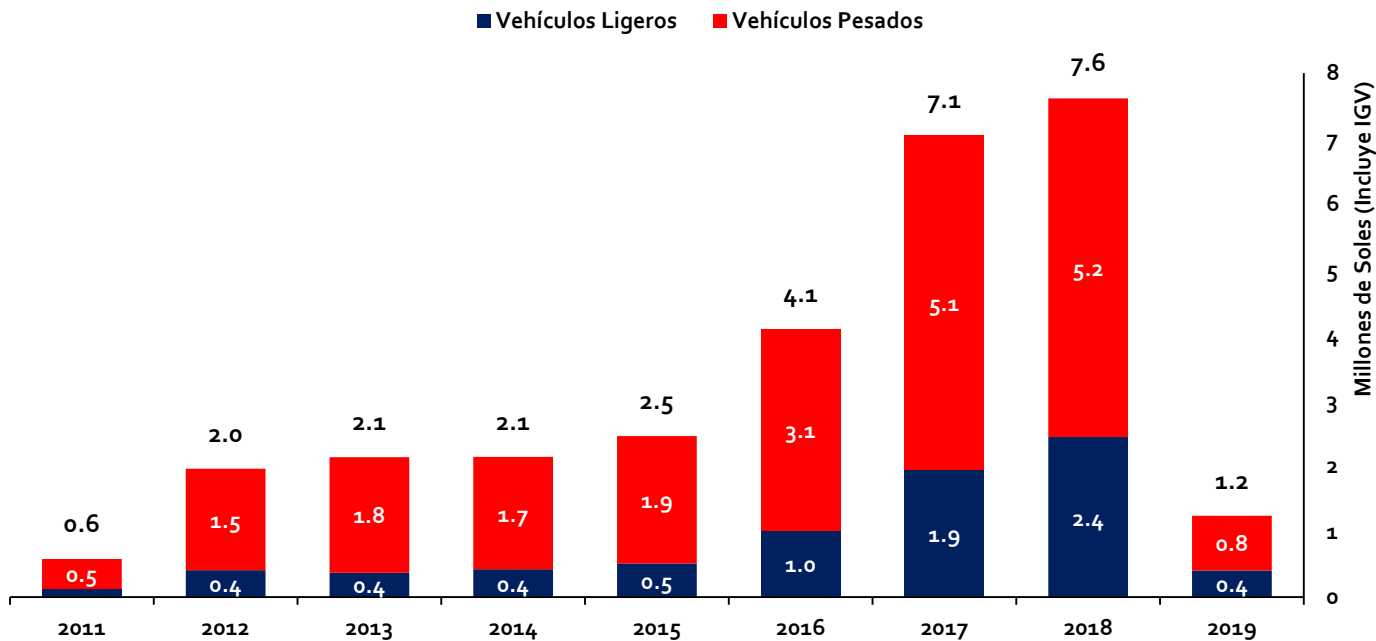


Fuente: Concesionario

Datos: Diciembre 2010 a Febrero 2019

Elaboración: Supervisión Estadística Financiera - GSF

IIRSA Sur, Tramo 4: Azángaro-Inambari



Fuente: Concesionario

Datos: Diciembre 2011 a Febrero 2019

Elaboración: Supervisión Estadística Financiera - GSF

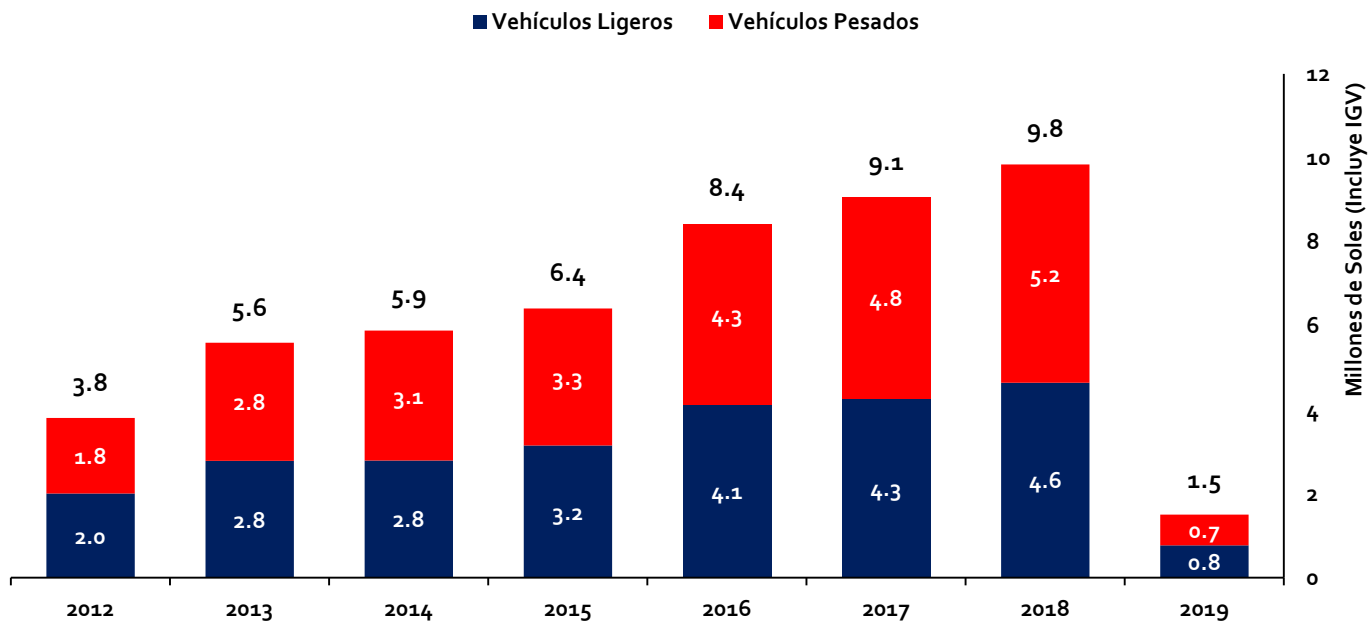
*Consideran ingresos por concepto de Tarjeta Prepago/ Telepass

RECAUDACIÓN



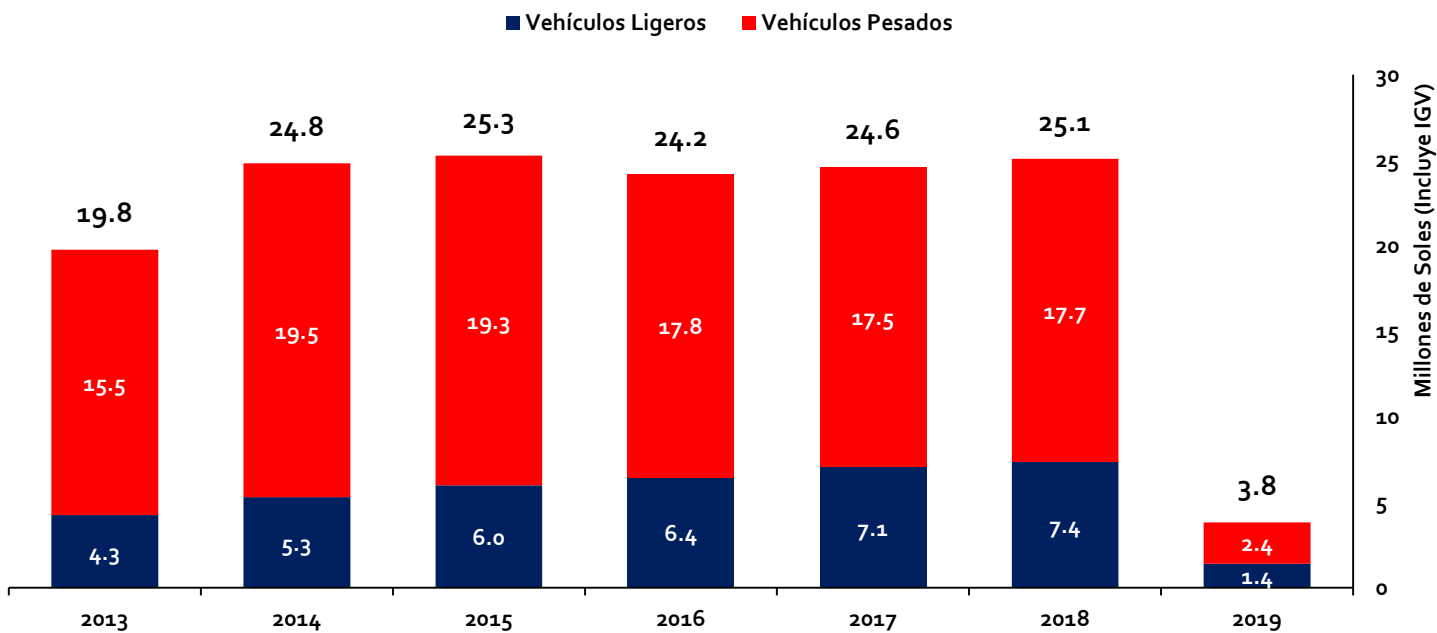
EVOLUCIÓN ANUAL

● IIRSA Sur, Tramo 3: Inambari-Iñapari



Fuente: Concesionario
 Datos: Marzo 2012 a Febrero 2019
 Elaboración: Supervisión Estadística Financiera - GSF

● Tramo Vial Desvío Quilca - La Concordia



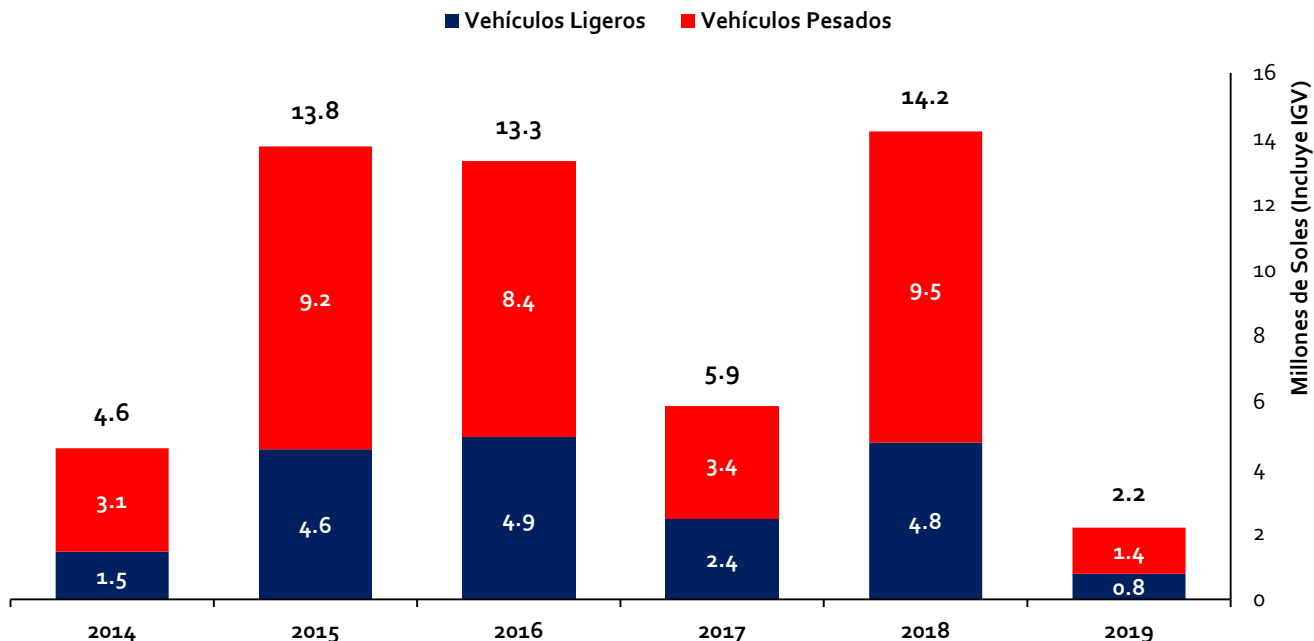
Fuente: Concesionario
 Datos: Marzo 2013 a Febrero 2019
 Elaboración: Supervisión Estadística Financiera - GSF

RECAUDACIÓN



EVOLUCIÓN ANUAL

● Longitudinal de la Sierra Tramo 2

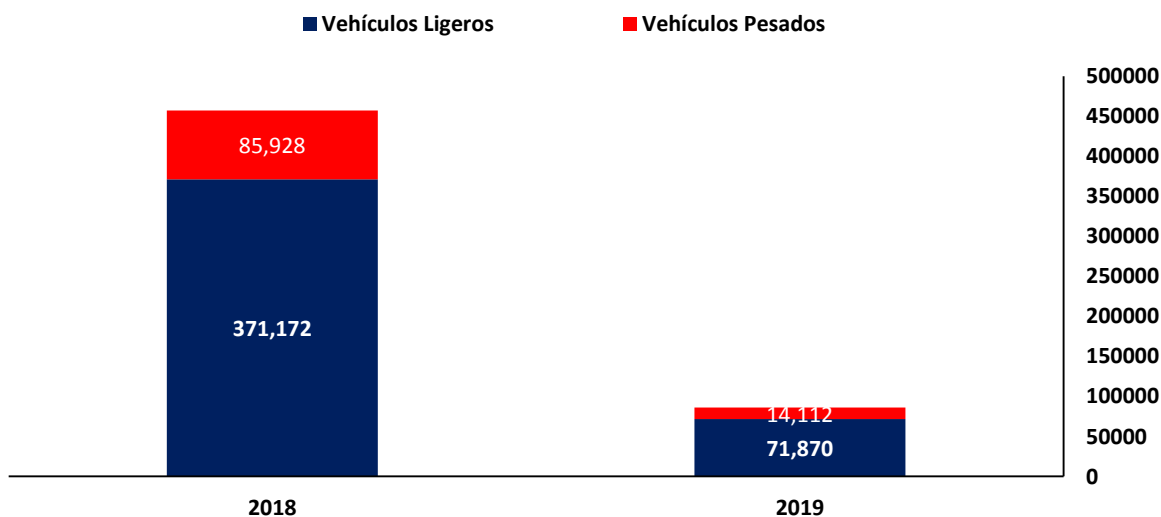


Fuente: Concesionario

Datos: Septiembre 2014 a Febrero 2019

Elaboración: Supervisión Estadística Financiera - GSF

● Tramo Vial - Ovalo Chancay - Huaral - Acos



Fuente: Concesionario

Datos: Marzo 2018 a Febrero 2019

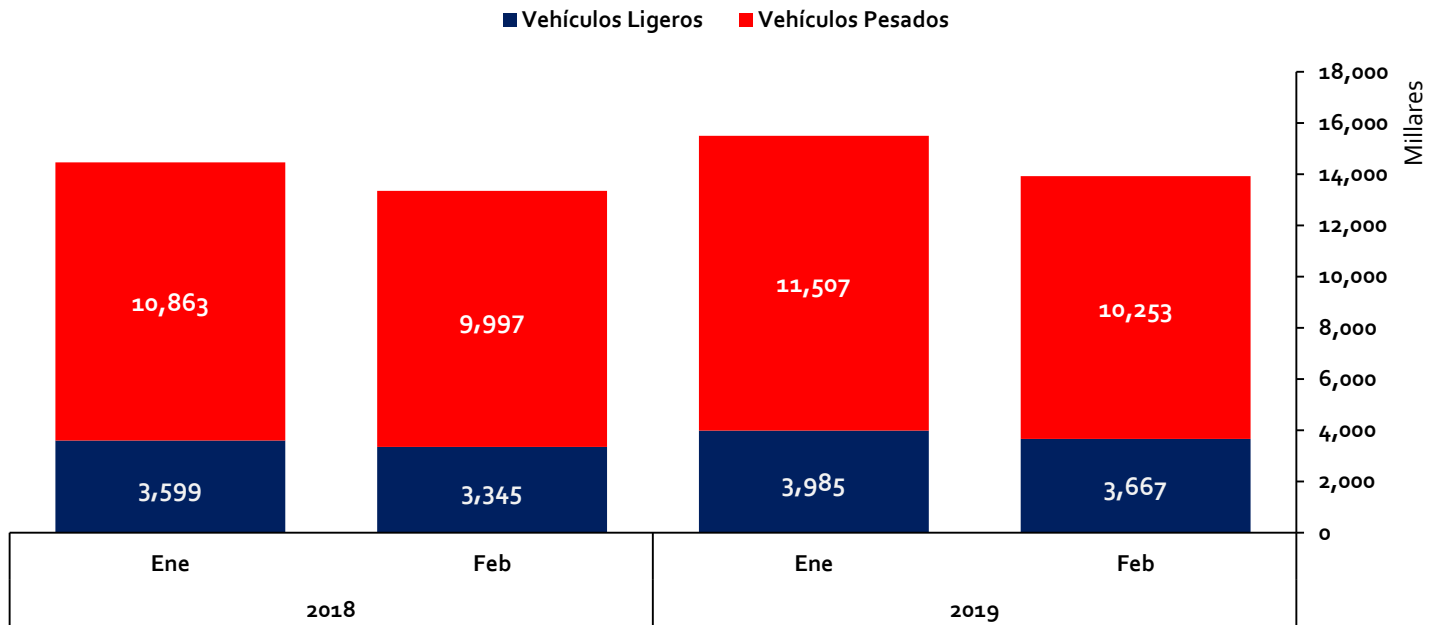
Elaboración: Supervisión Estadística Financiera - GSF

RECAUDACIÓN



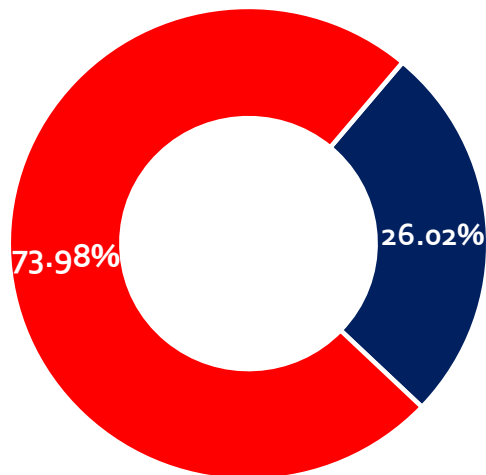
Red Vial N° 5 - Tramo Ancón-Huacho-Pativilca

EVOLUCIÓN MENSUAL



Fuente: Concesionario
Elaboración: Supervisión Estadística Financiera - GSF

Recaudación Acumulada Enero - Febrero (Soles con IGV)			
Concepto	2018	2019	Variación %
Vehículos Ligeros	6,943,740.00	7,652,398.60	10.21%
Vehículos Pesados	20,860,455.00	21,760,869.90	4.32%
Total	27,804,195.00	29,413,268.50	5.79%



- Vehículos Ligeros
- Vehículos Pesados

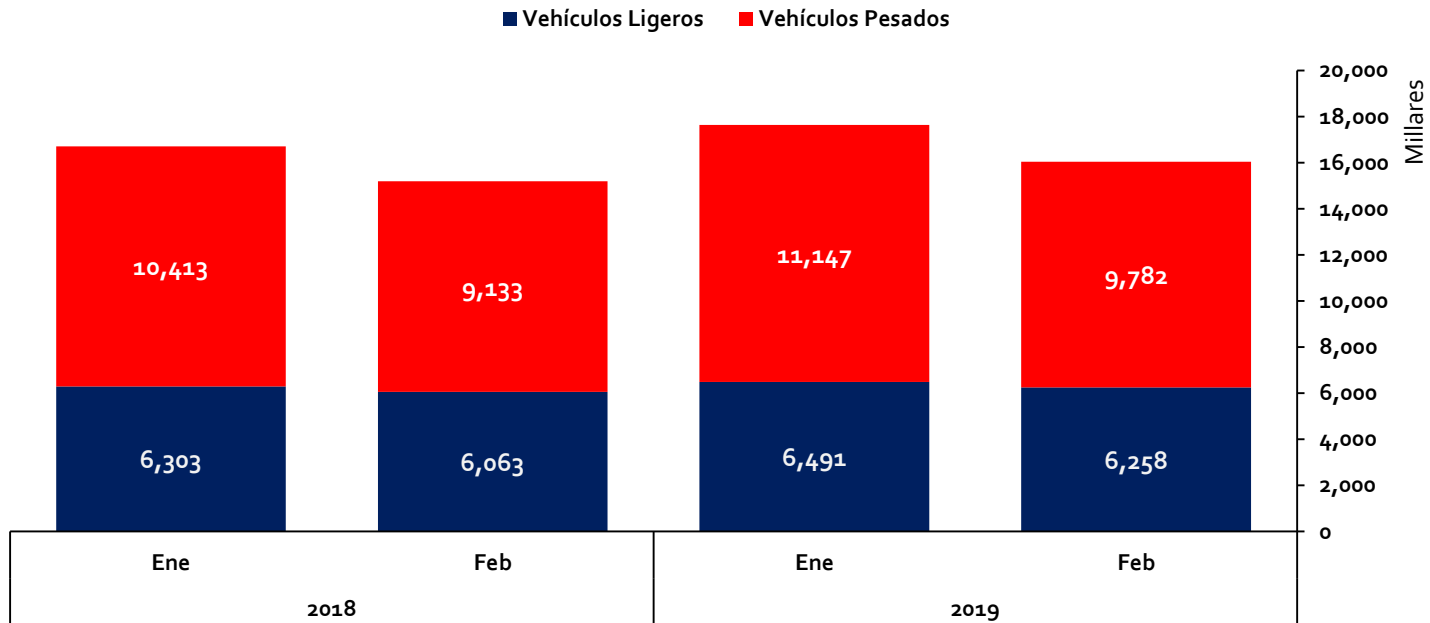
Fuente: Concesionario
Elaboración: Supervisión Estadística Financiera - GSF

RECAUDACIÓN



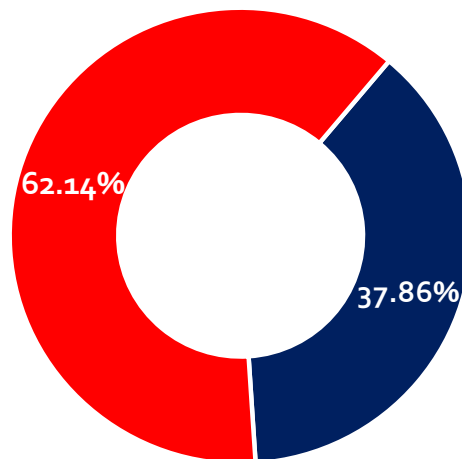
Red Vial N° 6 - Pucusana-Cerro Azul-Ica

EVOLUCIÓN MENSUAL



Fuente: Concesionario
Elaboración: Supervisión Estadística Financiera - GSF

Recaudación Acumulada Enero - Febrero (Soles con IGV)			
Concepto	2018	2019	Variación %
Vehículos Ligeros	12,366,634.00	12,749,491.40	3.10%
Vehículos Pesados	19,545,414.00	20,929,730.80	7.08%
Total	31,912,048.00	33,679,222.20	5.54%



- Vehículos Ligeros
- Vehículos Pesados

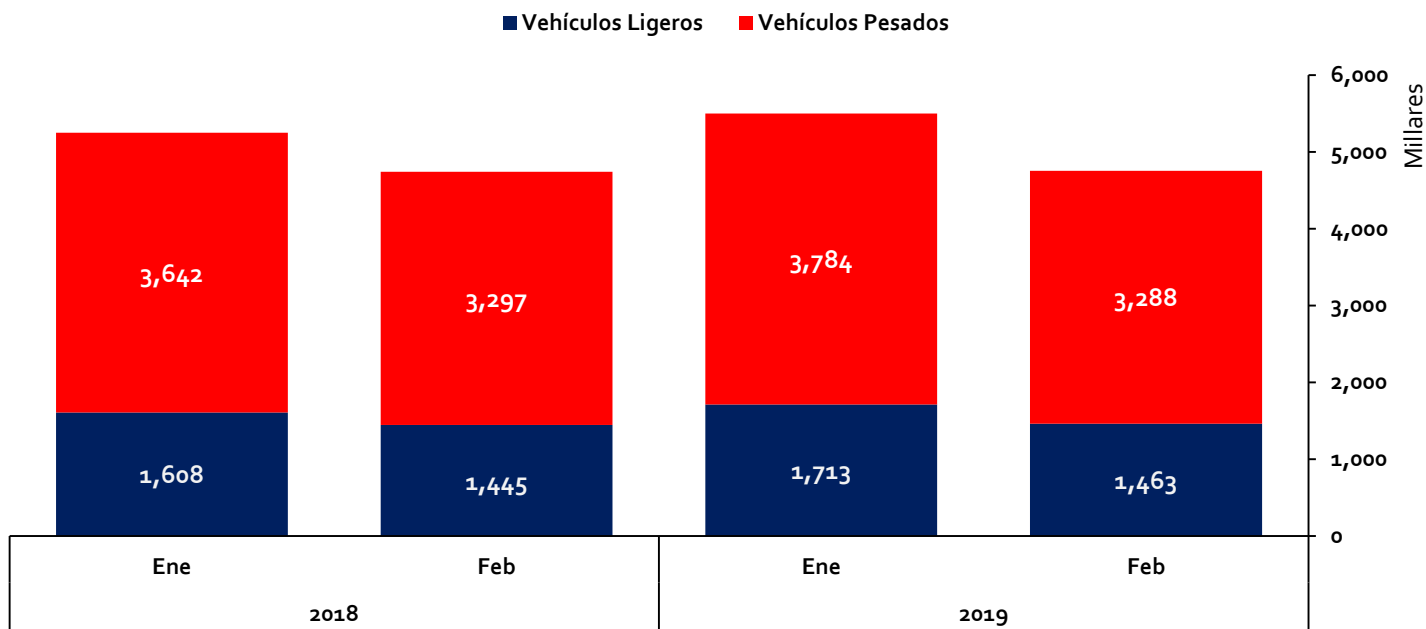
Fuente: Concesionario
Elaboración: Supervisión Estadística Financiera - GSF

RECAUDACIÓN



IIRSA Norte: Paita-Yurimaguas

EVOLUCIÓN MENSUAL

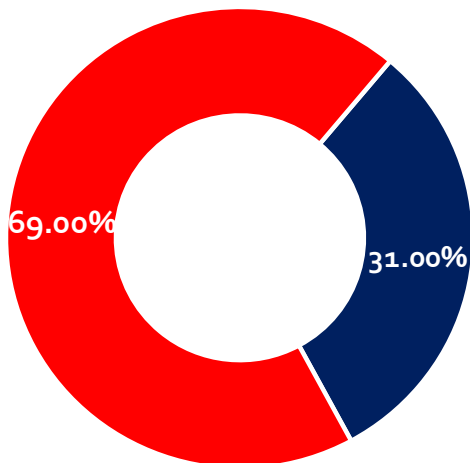


Fuente: Concesionario

Elaboración: Supervisión Estadística Financiera - GSF

Recaudación Acumulada Enero - Febrero (Soles con IGV)

Concepto	2018	2019	Variación %
Vehículos Ligeros	3,052,637.40	3,176,534.10	4.06%
Vehículos Pesados	6,938,952.00	7,071,748.10	1.91%
Total	9,991,589.40	10,248,282.20	2.57%



- Vehículos Ligeros
- Vehículos Pesados

Fuente: Concesionario

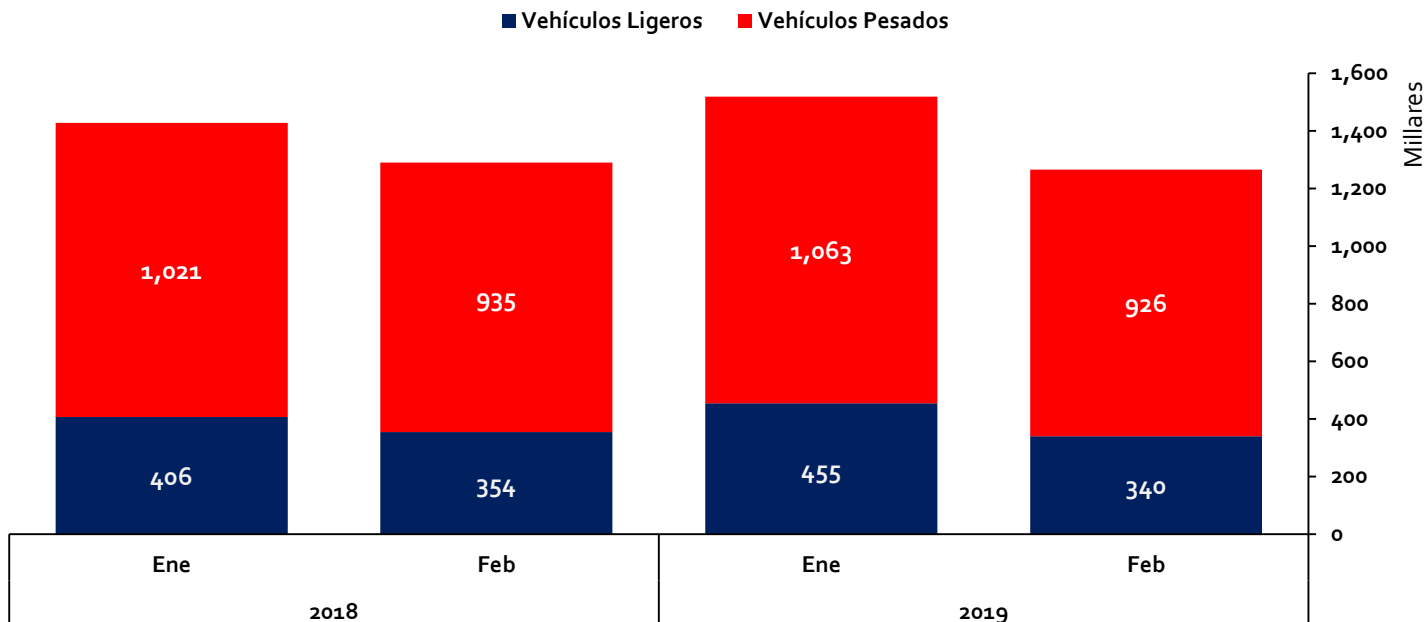
Elaboración: Supervisión Estadística Financiera - GSF

RECAUDACIÓN



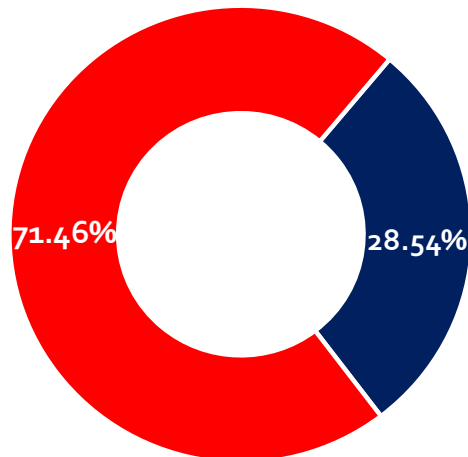
IIRSA Sur, Tramo 1: Marcona - Urcos

EVOLUCIÓN MENSUAL



Fuente: Concesionario
Elaboración: Supervisión Estadística Financiera - GSF

Recaudación Acumulada Enero - Febrero (Soles con IGTV)			
Concepto	2018	2019	Variación %
Vehículos Ligeros	760,468.80	794,387.10	4.46%
Vehículos Pesados	1,956,460.60	1,989,164.60	1.67%
Total	2,716,929.40	2,783,551.70	2.45%



- Vehículos Ligeros
- Vehículos Pesados

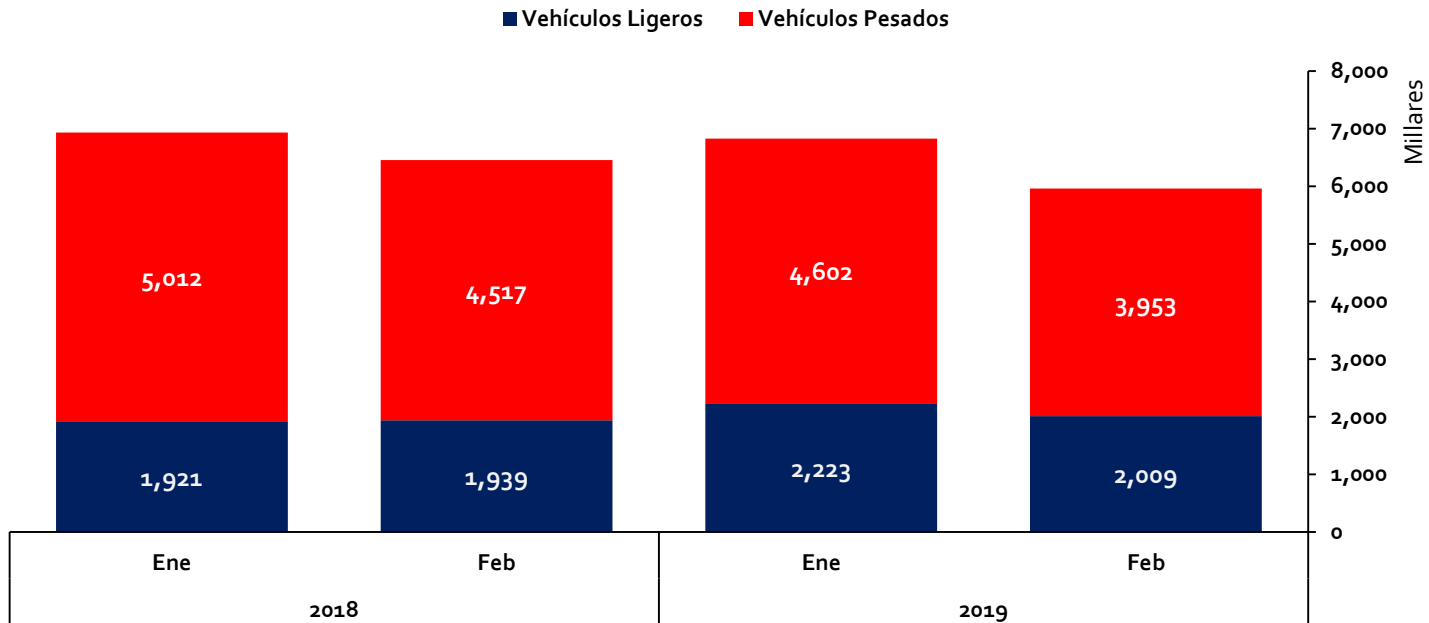
Fuente: Concesionario
Elaboración: Supervisión Estadística Financiera - GSF

RECAUDACIÓN



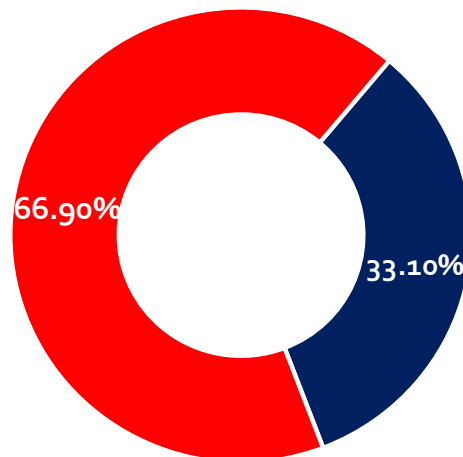
● IIRSA Sur, Tramo 5: Ilo, Matarani - Azángaro

EVOLUCIÓN MENSUAL



Fuente: Concesionario
Elaboración: Supervisión Estadística Financiera - GSF

Recaudación Acumulada Enero - Febrero (Soles con IGV)			
Concepto	2018	2019	Variación %
Vehículos Ligeros	3,859,797.90	4,232,324.60	9.65%
Vehículos Pesados	9,528,602.90	8,555,655.50	-10.21%
Total	13,388,400.80	12,787,980.10	-4.48%



- Vehículos Ligeros
- Vehículos Pesados

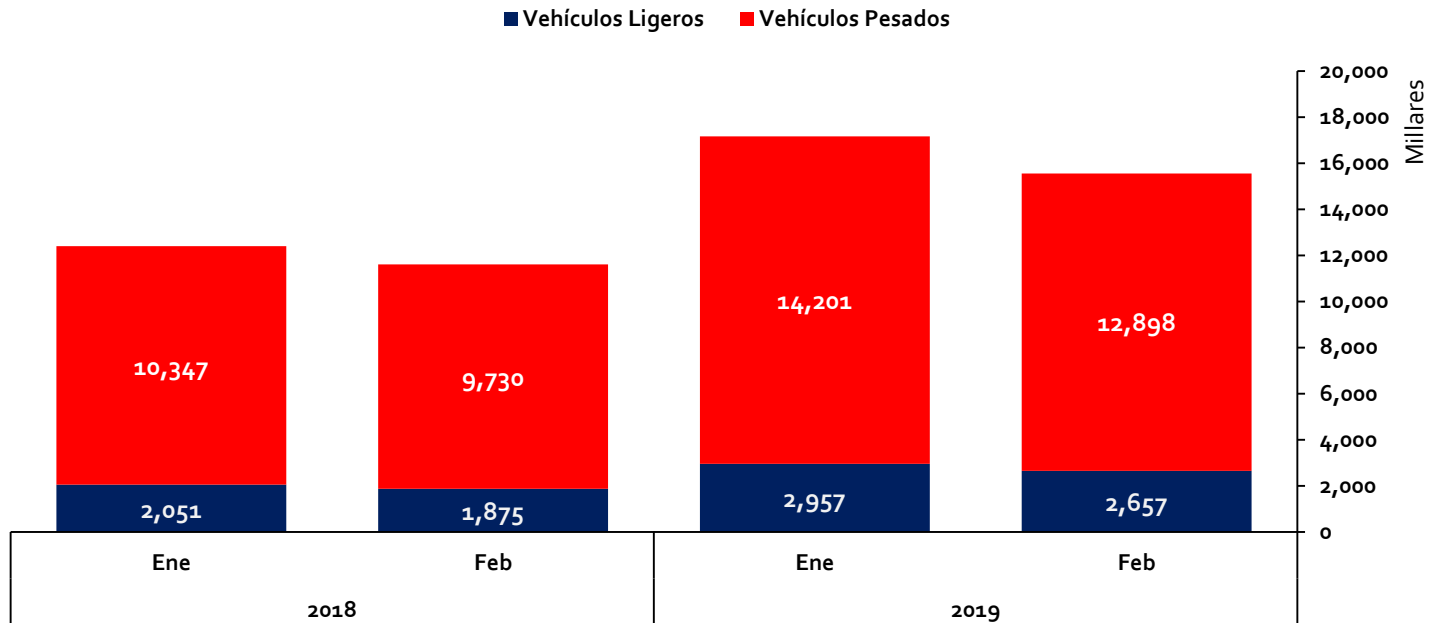
Fuente: Concesionario
Elaboración: Supervisión Estadística Financiera - GSF

RECAUDACIÓN



Red Vial N° 4 - Pativilca - Puerto Salaverry

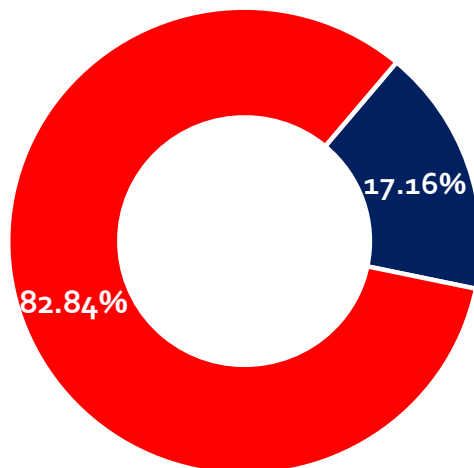
EVOLUCIÓN MENSUAL



Fuente: Concesionario
Elaboración: Supervisión Estadística Financiera - GSF

Recaudación Acumulada Enero - Febrero (Soles con IGV)

Concepto	2018	2019	Variación %
Vehículos Ligeros	3,926,245.00	5,613,489.30	42.97%
Vehículos Pesados	20,077,162.20	27,098,514.70	34.97%
Total	24,003,407.20	32,712,004.00	36.28%



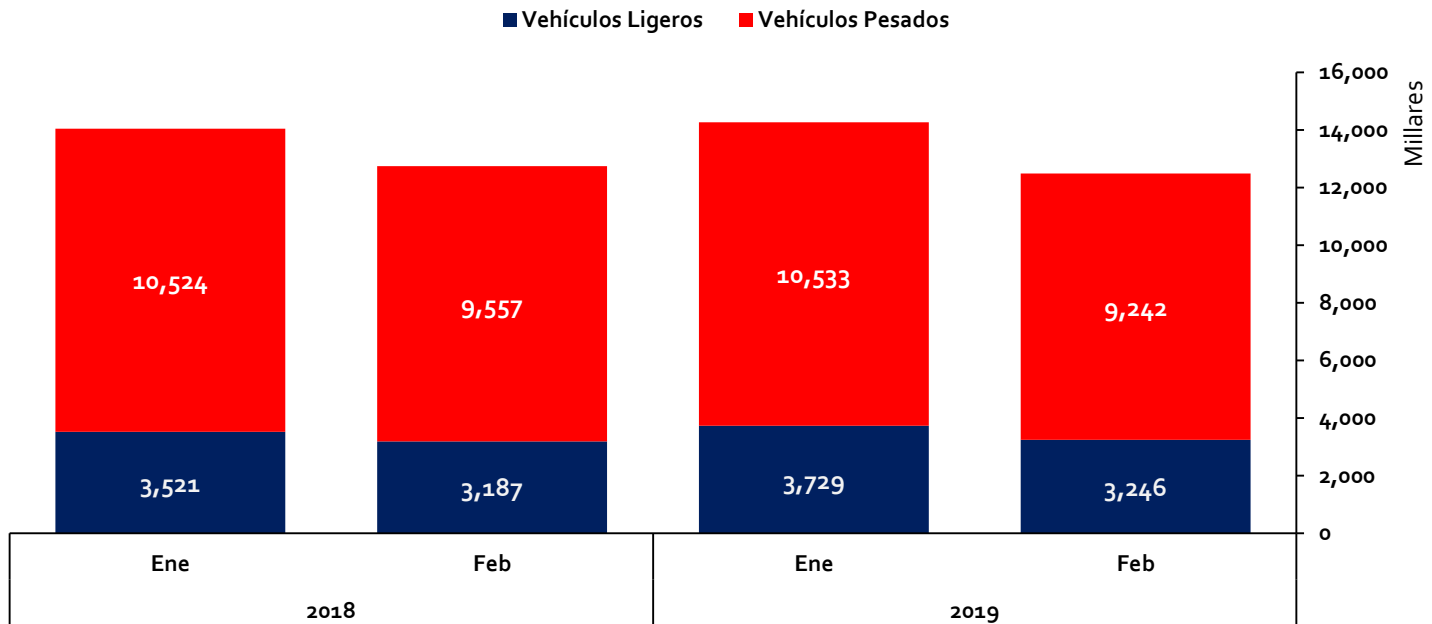
Fuente: Concesionario
Elaboración: Supervisión Estadística Financiera - GSF

RECAUDACIÓN



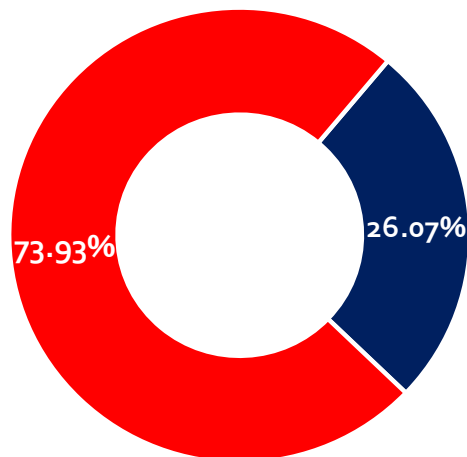
● Autopista del Sol - Trujillo-Sullana

EVOLUCIÓN MENSUAL



Fuente: Concesionario
Elaboración: Supervisión Estadística Financiera - GSF

Recaudación Acumulada Enero - Febrero (Soles con IGV)			
Concepto	2018	2019	Variación %
Vehículos Ligeros	6,707,591.00	6,974,589.70	3.98%
Vehículos Pesados	20,081,193.00	19,774,969.20	-1.52%
Total	26,788,784.00	26,749,558.90	-0.15%



- Vehículos Ligeros
- Vehículos Pesados

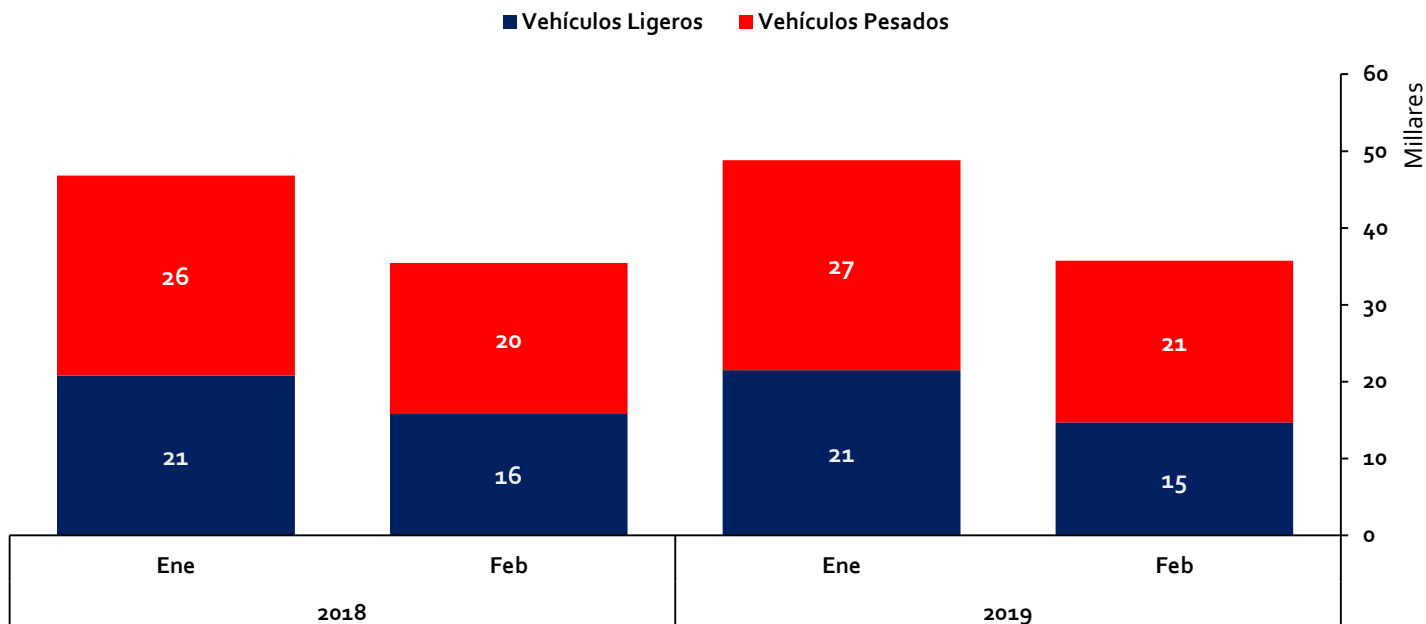
Fuente: Concesionario
Elaboración: Supervisión Estadística Financiera - GSF

RECAUDACIÓN



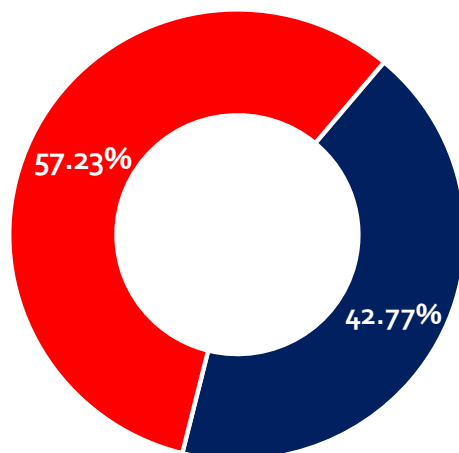
Buenos Aires-Canchaque

EVOLUCIÓN MENSUAL



Fuente: Concesionario
Elaboración: Supervisión Estadística Financiera - GSF

Recaudación Acumulada Enero - Febrero (Soles con IGV)			
Concepto	2018	2019	Variación %
Vehículos Ligeros	36,562.50	36,170.00	-1.07%
Vehículos Pesados	45,697.50	48,390.00	5.89%
Total	82,260.00	84,560.00	2.80%



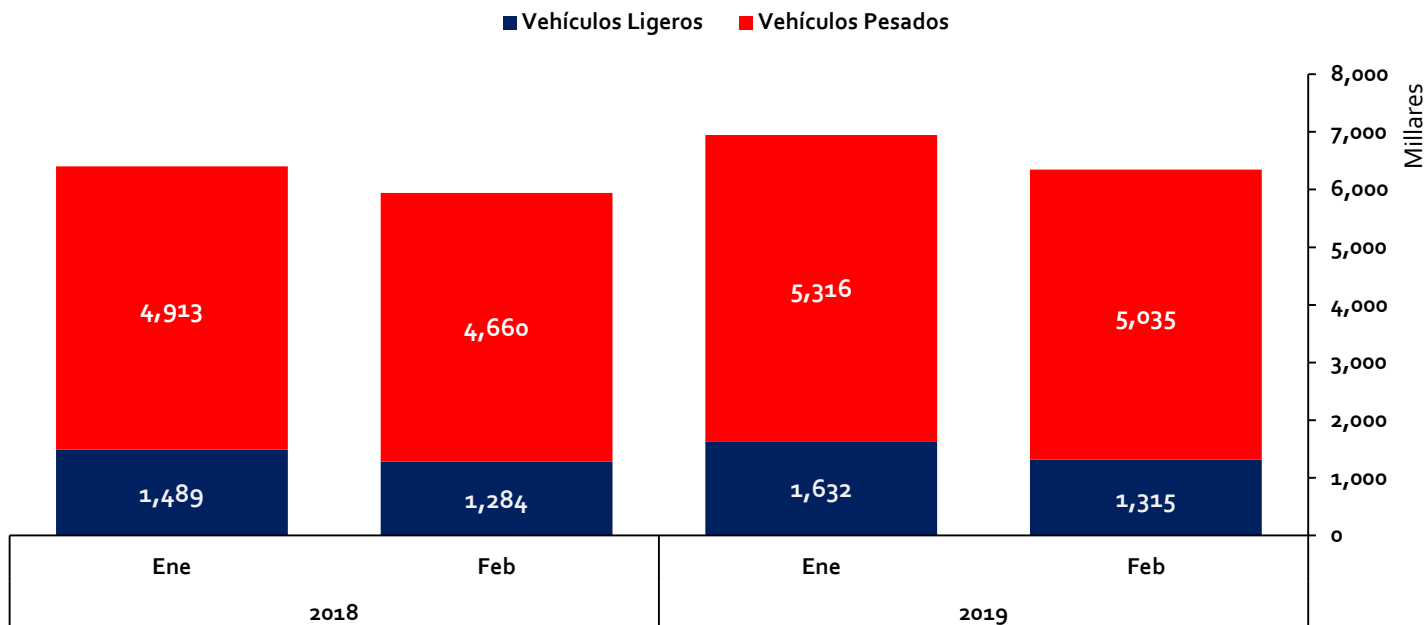
Fuente: Concesionario
Elaboración: Supervisión Estadística Financiera - GSF

RECAUDACIÓN



IIRSA Centro - Tramo 2

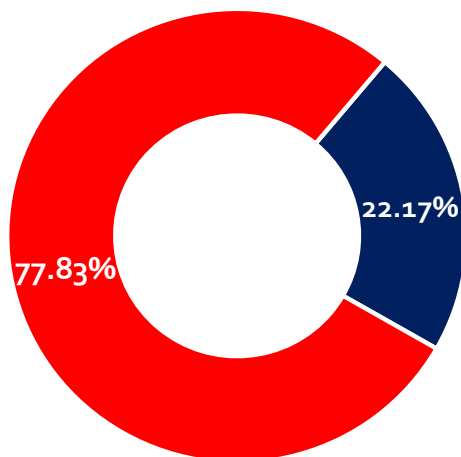
EVOLUCIÓN MENSUAL



Fuente: Concesionario
Elaboración: Supervisión Estadística Financiera - GSF

Recaudación Acumulada Enero - Febrero (Soles con IGV)

Concepto	2018	2019	Variación %
Vehículos Ligeros	2,773,154.40	2,947,625.10	6.29%
Vehículos Pesados	9,572,451.70	10,350,174.90	8.12%
Total	12,345,606.10	13,297,800.00	7.71%



- Vehículos Ligeros
- Vehículos Pesados

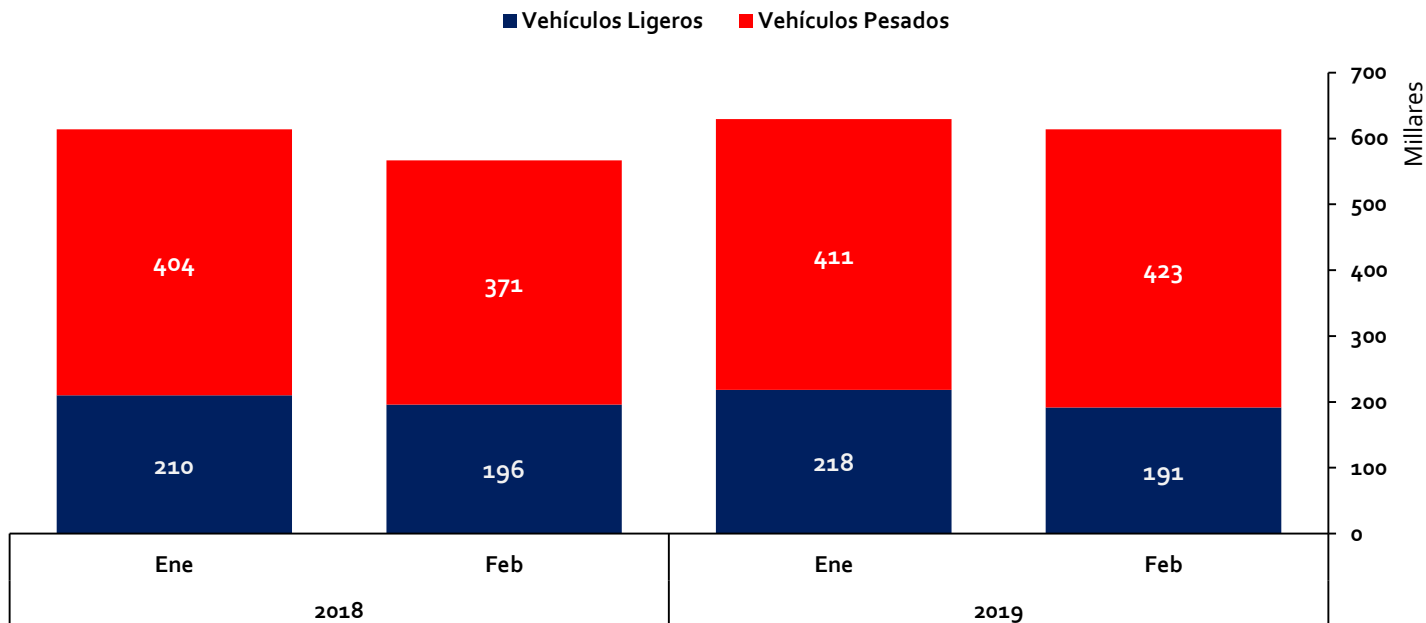
Fuente: Concesionario
Elaboración: Supervisión Estadística Financiera - GSF

RECAUDACIÓN



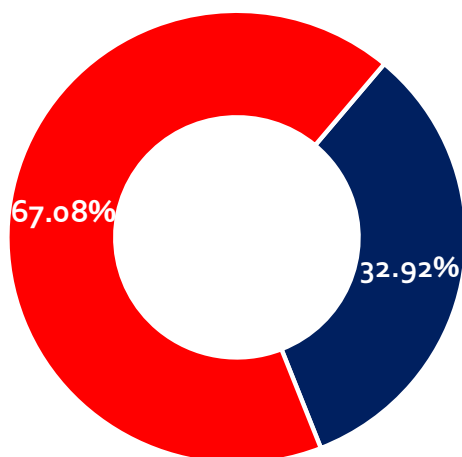
IIRSA Sur, Tramo 4: Azángaro-Inambari

EVOLUCIÓN MENSUAL



Fuente: Concesionario
Elaboración: Supervisión Estadística Financiera - GSF

Recaudación Acumulada Enero - Febrero (Soles con IGv)			
Concepto	2018	2019	Variación %
Vehículos Ligeros	405,831.40	409,355.40	0.87%
Vehículos Pesados	774,561.80	834,069.80	7.68%
Total	1,180,393.20	1,243,425.20	5.34%



- Vehículos Ligeros
- Vehículos Pesados

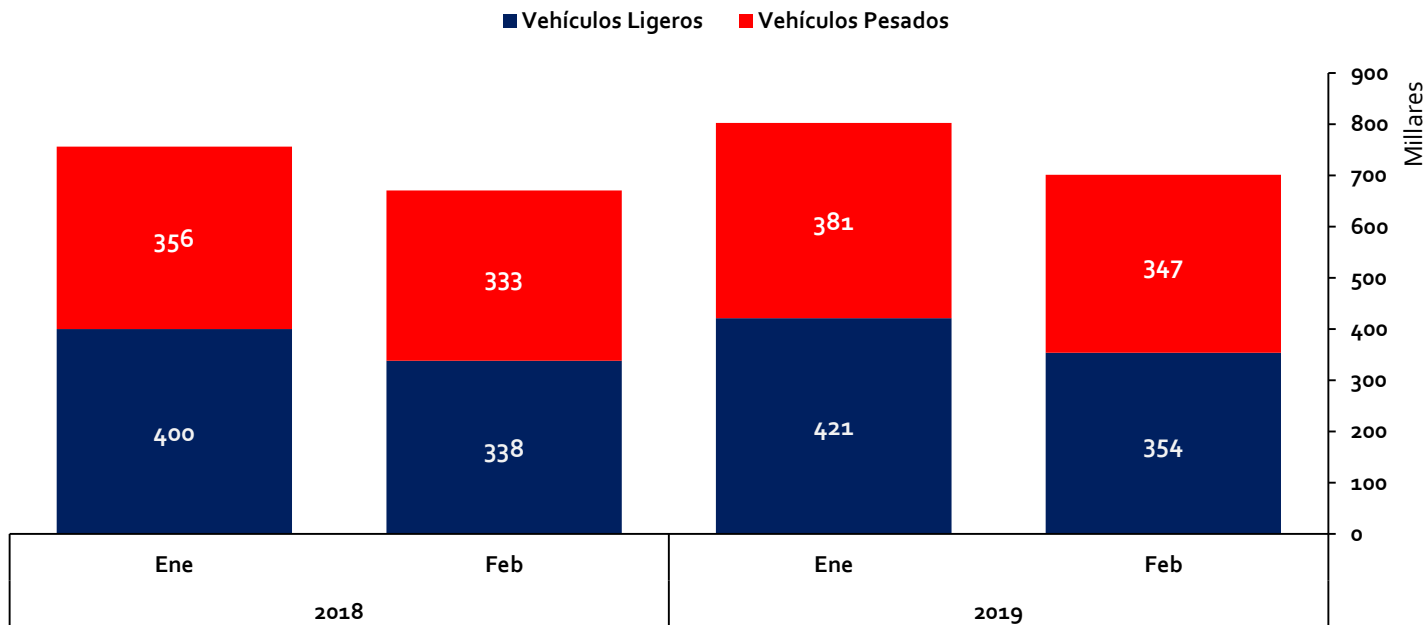
Fuente: Concesionario
Elaboración: Supervisión Estadística Financiera - GSF

RECAUDACIÓN



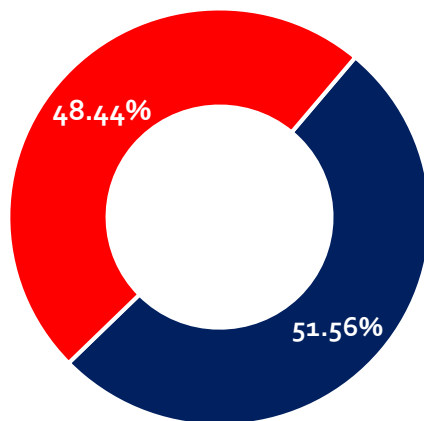
● IIRSA Sur, Tramo 3: Inambari-Iñapari

EVOLUCIÓN MENSUAL



Fuente: Concesionario
Elaboración: Supervisión Estadística Financiera - GSF

Recaudación Acumulada Enero - Febrero (Soles con IGV)			
Concepto	2018	2019	Variación %
Vehículos Ligeros	738,519.90	775,364.40	4.99%
Vehículos Pesados	689,057.10	728,547.30	5.73%
Total	1,427,577.00	1,503,911.70	5.35%



- Vehículos Ligeros
- Vehículos Pesados

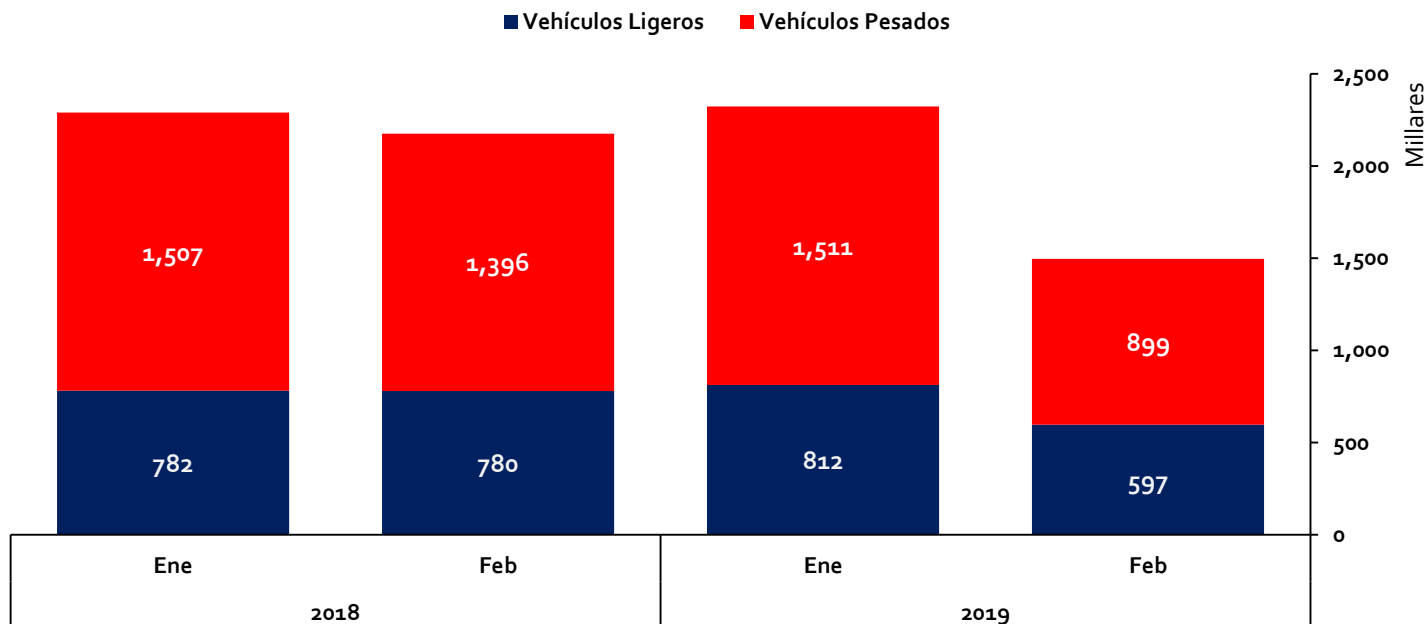
Fuente: Concesionario
Elaboración: Supervisión Estadística Financiera - GSF

RECAUDACIÓN



Tramo Vial Desvío Quilca - La Concordia

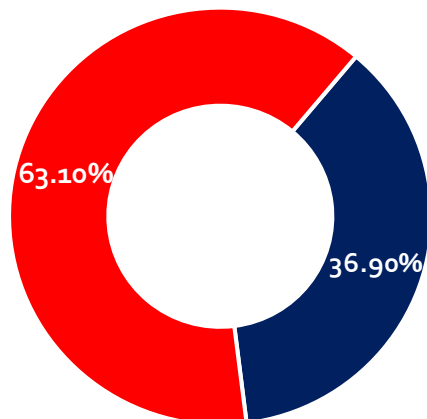
EVOLUCIÓN MENSUAL



Fuente: Concesionario

Elaboración: Supervisión Estadística Financiera - GSF

Recaudación Acumulada Enero - Febrero (Soles con IGV)			
Concepto	2018	2019	Variación %
Vehículos Ligeros	1,561,936.50	1,409,362.50	-9.77%
Vehículos Pesados	2,902,704.90	2,410,081.80	-16.97%
Total	4,464,641.40	3,819,444.30	-14.45%



- Vehículos Ligeros
- Vehículos Pesados

Fuente: Concesionario

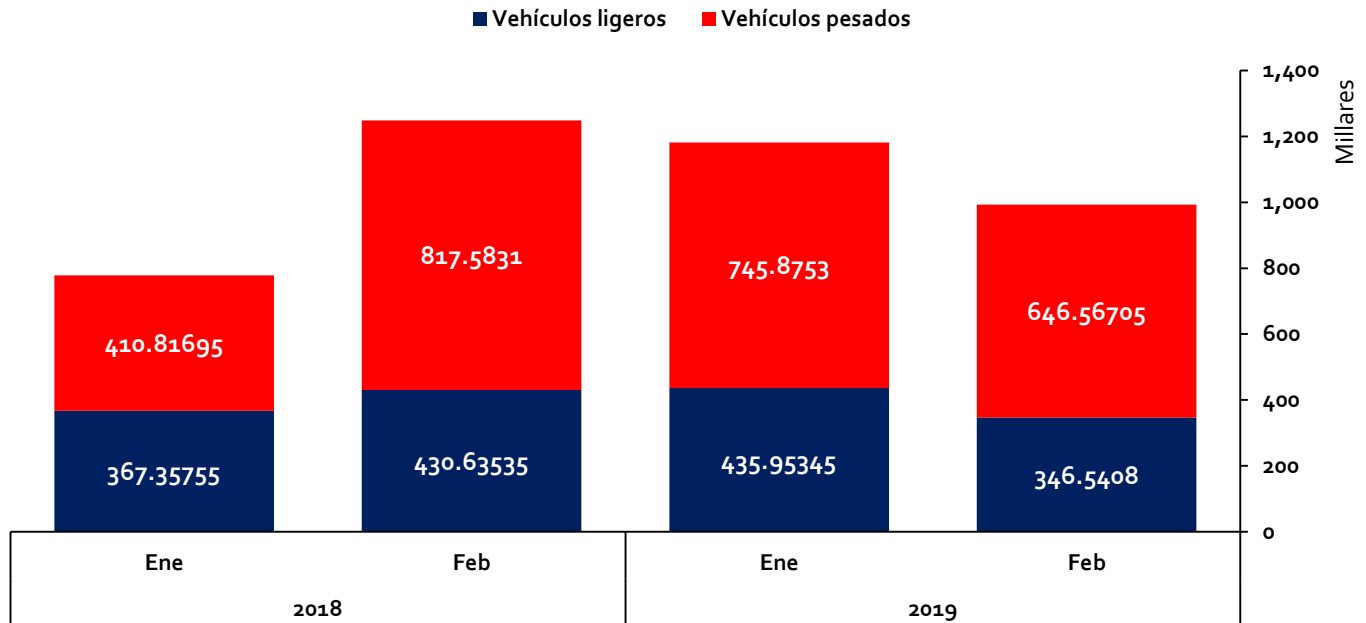
Elaboración: Supervisión Estadística Financiera - GSF

RECAUDACIÓN



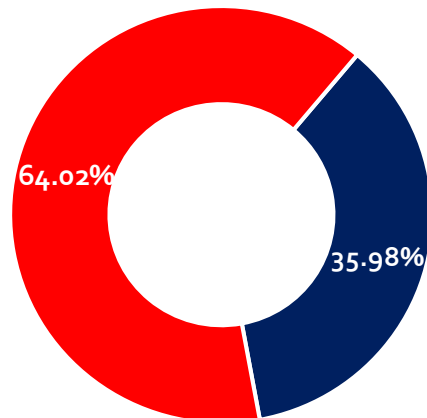
● Longitudinal de la Sierra Tramo 2

EVOLUCIÓN MENSUAL



Fuente: Concesionario
Elaboración: Supervisión Estadística Financiera - GSF

Recaudación Acumulada Enero - Febrero (Soles con IGv)			
Concepto	2018	2019	Variación %
Vehículos Ligeros	797,992.90	782,494.25	-1.94%
Vehículos Pesados	1,228,400.05	1,392,442.35	13.35%
Total	2,026,392.95	2,174,936.60	7.33%



- Vehículos Ligeros
- Vehículos Pesados

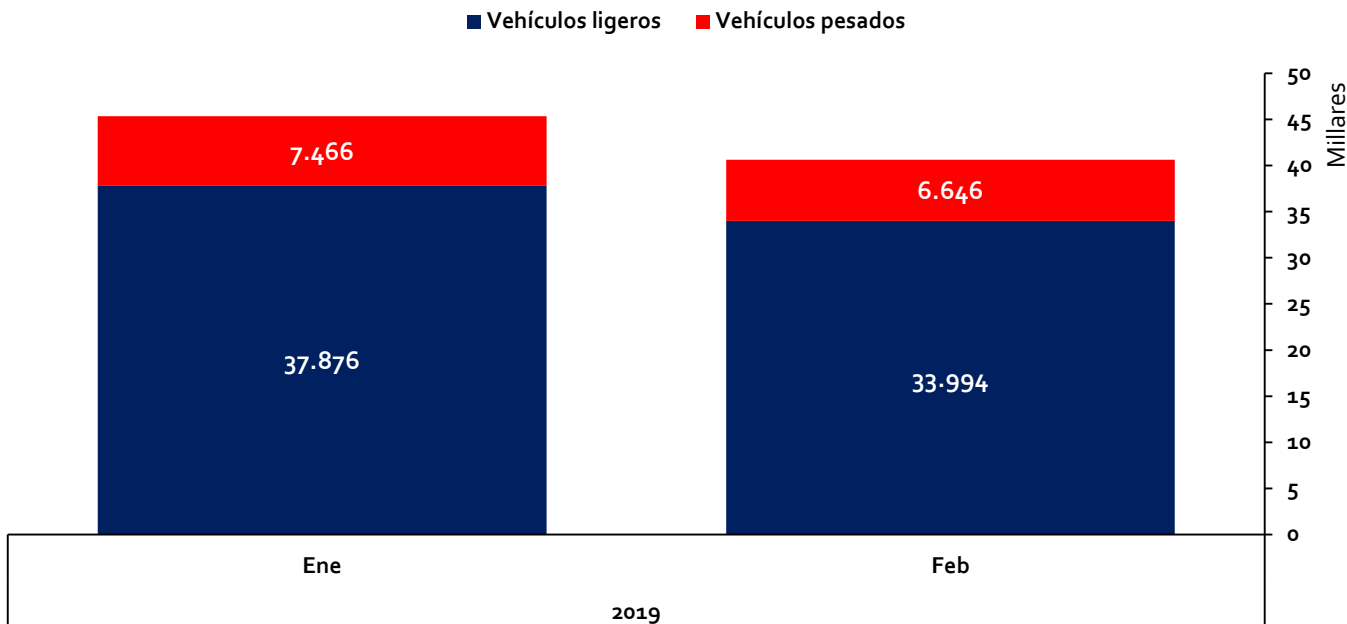
Fuente: Concesionario
Elaboración: Supervisión Estadística Financiera - GSF

RECAUDACIÓN



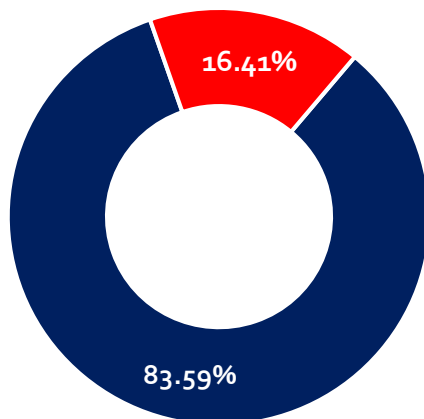
Tramo Vial - Ovalo Chancay - Huaral - Acos

EVOLUCIÓN MENSUAL



Fuente: Concesionario
Elaboración: Supervisión Estadística Financiera - GSF

Recaudación Acumulada Enero - Febrero (Soles con IGV)			
Concepto	2019	Total general	Variación %
Vehículos Ligeros	71,870.00	71,870.00	0.00%
Vehículos Pesados	14,112.00	14,112.00	0.00%
Total	85,982.00	85,982.00	0.00%

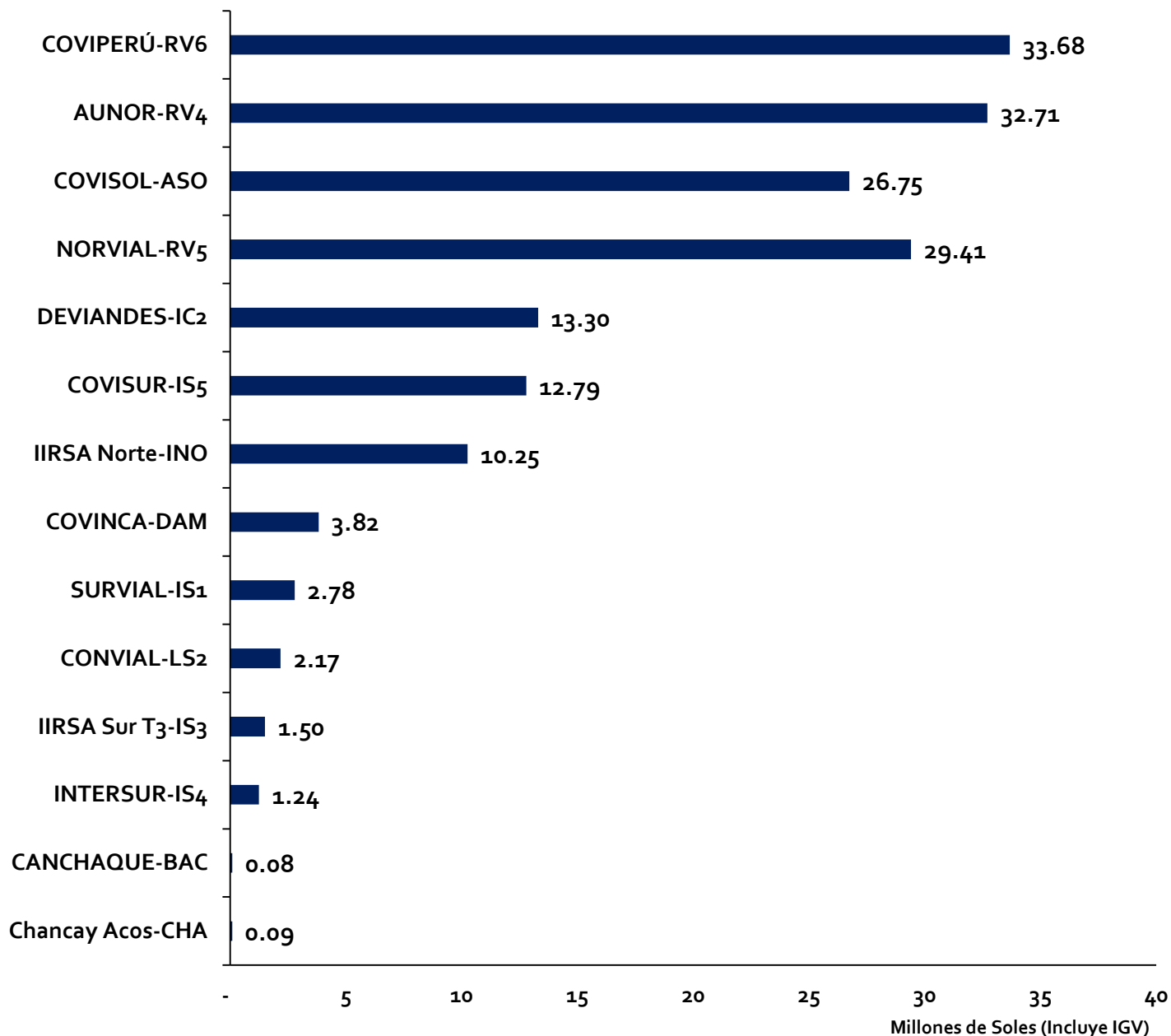


■ Vehículos Ligeros
■ Vehículos Pesados

Fuente: Concesionario
Elaboración: Supervisión Estadística Financiera - GSF



Ranking de Concesiones* Recaudación Acumulado de Enero – Febrero de 2019



* - IIRSA Sur T2 actualmente no explota formalmente la concesión, por ende no reporta la información correspondiente a Recaudación.
- Concesiones Tramo Vial: Óvalo Chancay – Acos y Tramo Vial: Mocupe – Oyotún actualmente no se encuentran en operación.

3

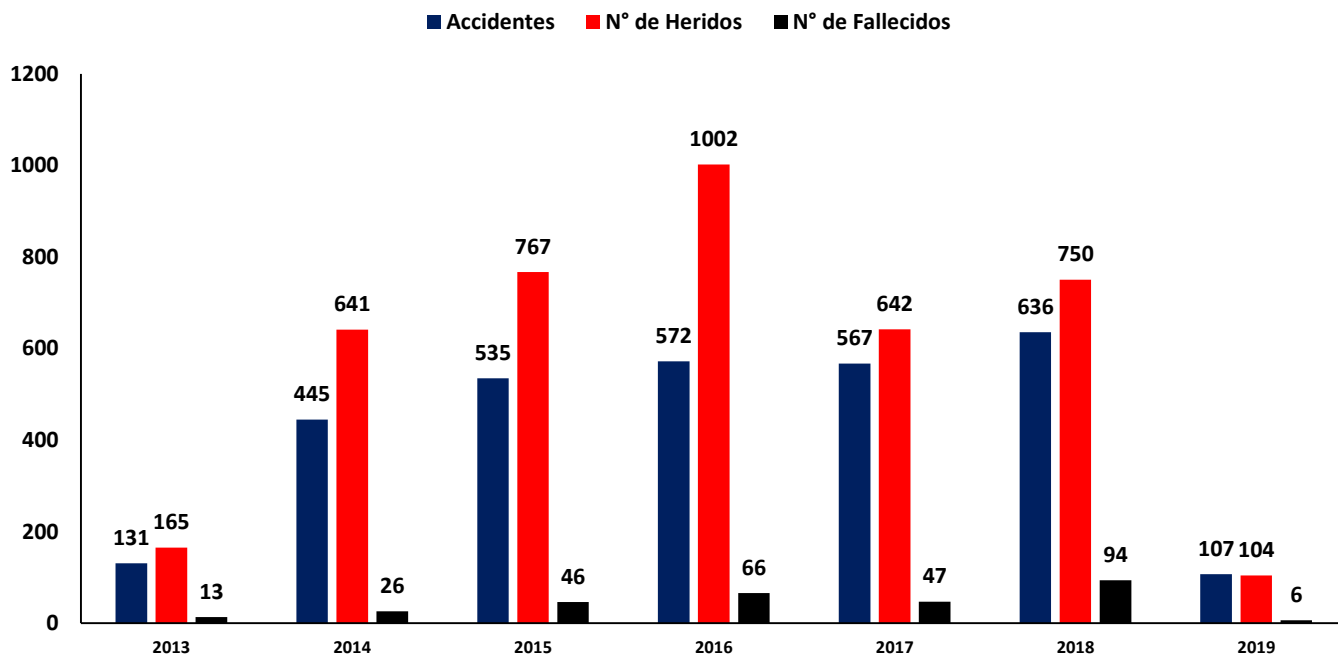
REPORTE DE
ACCIDENTES DE
TRÁNSITO

REPORTE DE ACCIDENTES DE TRÁNSITO



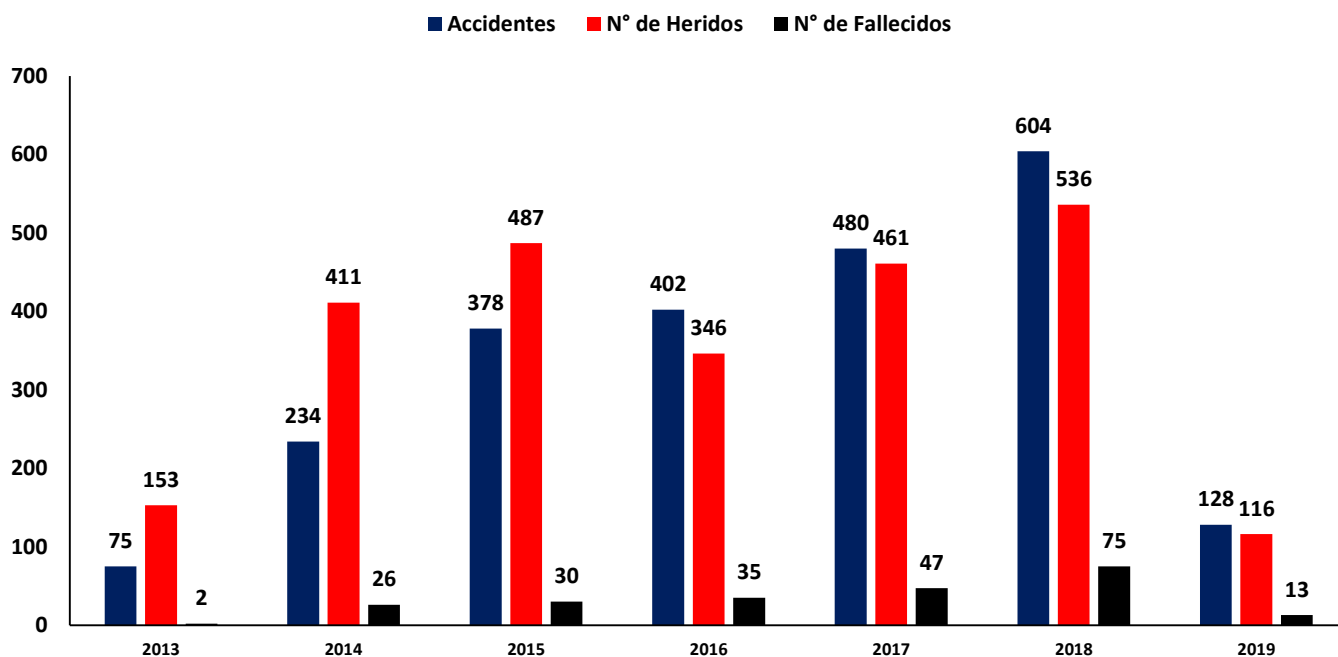
EVOLUCIÓN MENSUAL

Red Vial N° 5 - Tramo Ancón-Huacho-Pativilca



Fuente: Concesionario
Elaboración: Supervisión Estadística Financiera - GSF

Red Vial N° 6 - Pucusana-Cerro Azul-Ica



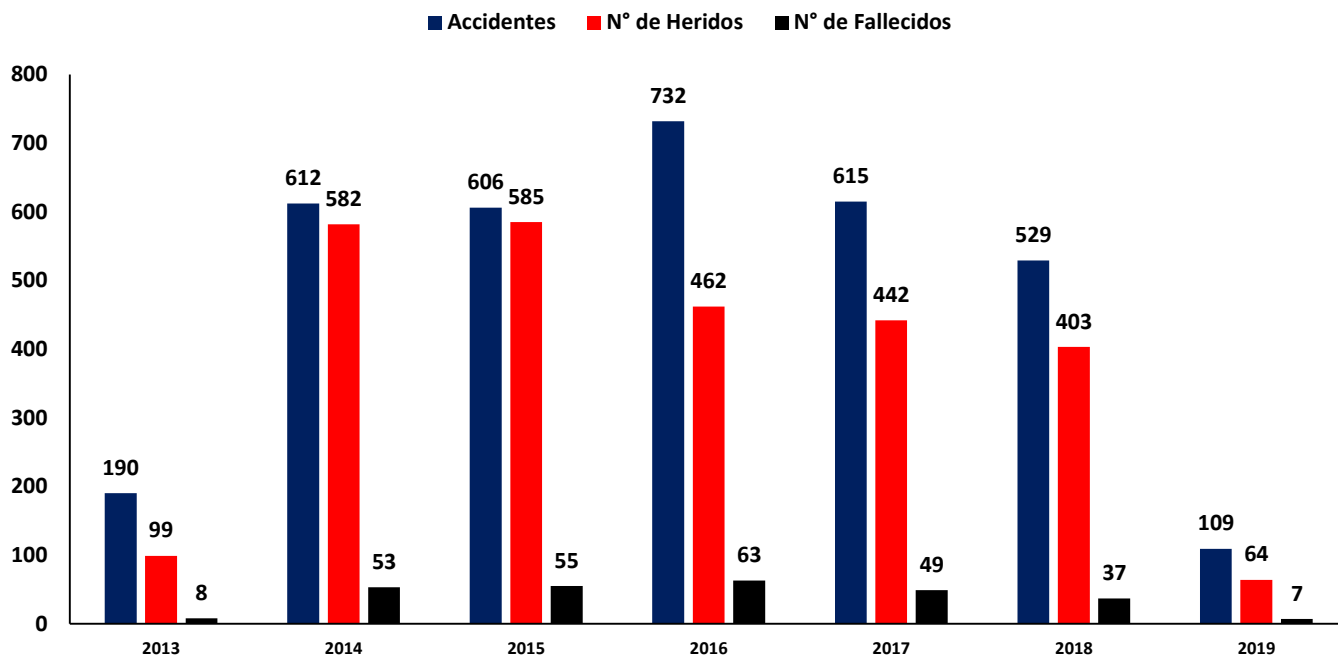
Fuente: Concesionario
Elaboración: Supervisión Estadística Financiera - GSF

REPORTE DE ACCIDENTES DE TRÁNSITO



EVOLUCIÓN MENSUAL

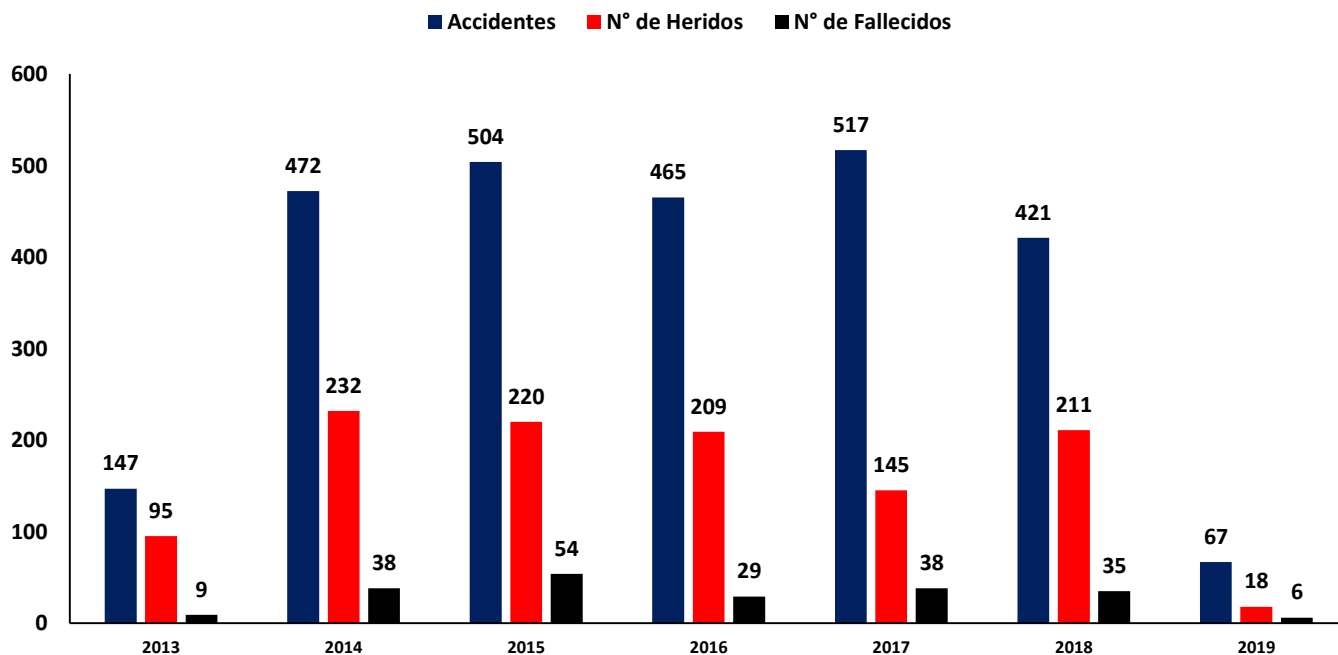
IIRSA Norte: Paíta-Yurimaguas



Fuente: Concesionario

Elaboración: Supervisión Estadística Financiera - GSF

IIRSA Sur, Tramo 1: Marcona - Urcos



Fuente: Concesionario

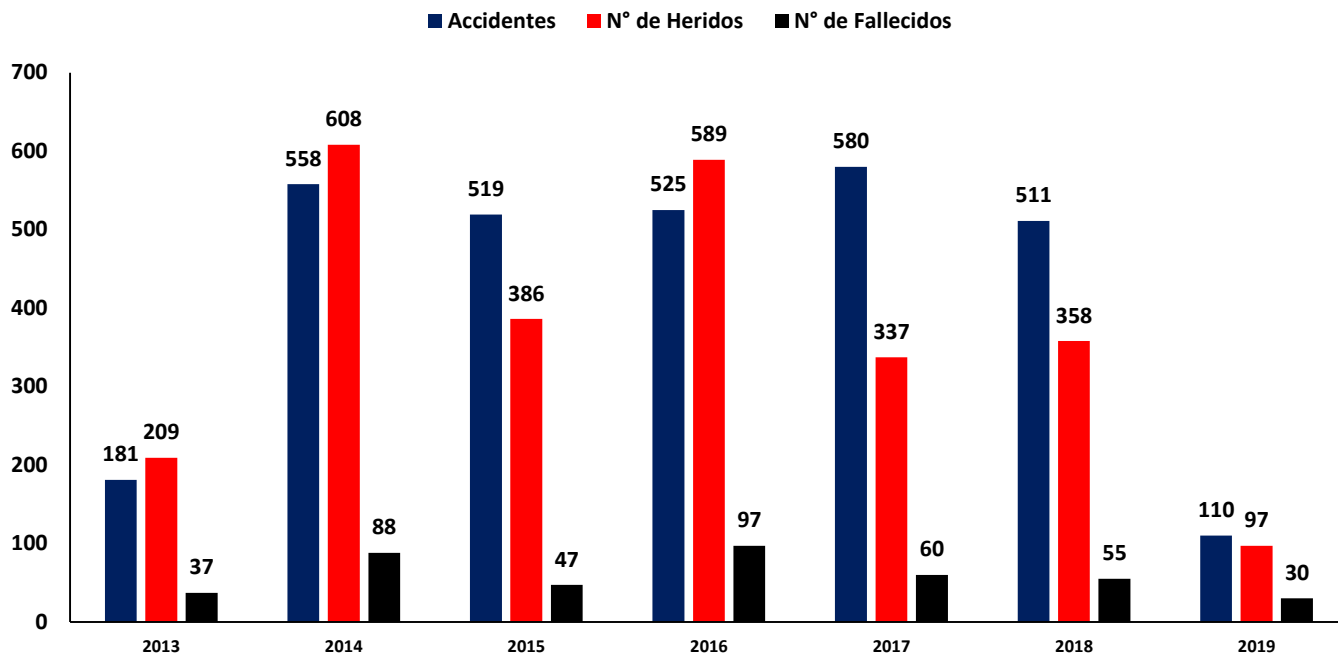
Elaboración: Supervisión Estadística Financiera - GSF

REPORTE DE ACCIDENTES DE TRÁNSITO



EVOLUCIÓN MENSUAL

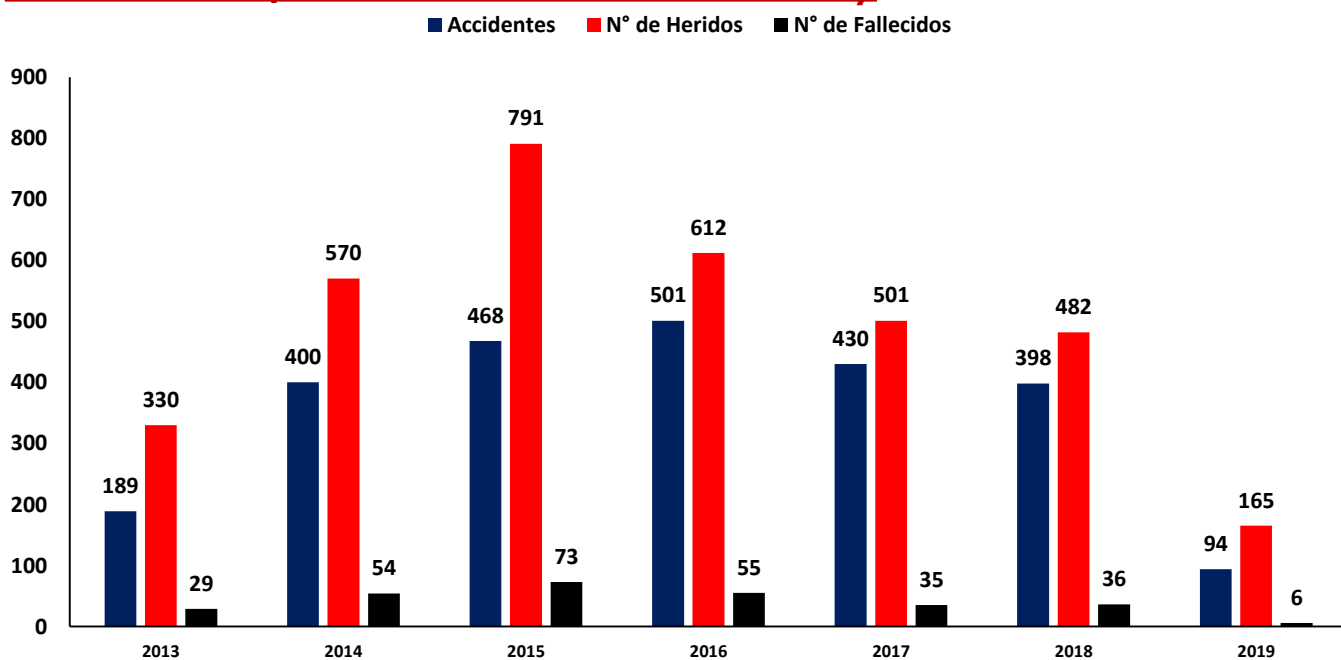
● IIRSA Sur, Tramo 5: Ilo, Matarani - Azángaro



Fuente: Concesionario

Elaboración: Supervisión Estadística Financiera - GSF

● Red Vial N° 4 - Pativilca - Puerto Salaverry



Fuente: Concesionario

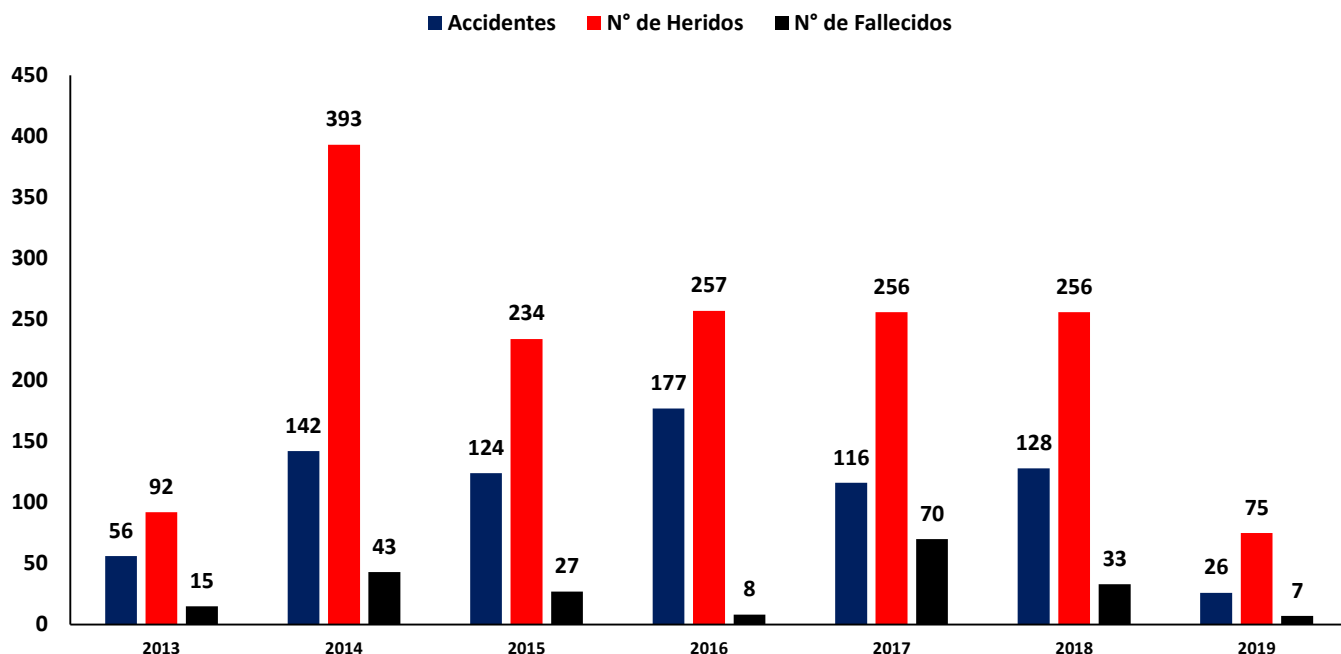
Elaboración: Supervisión Estadística Financiera - GSF

REPORTE DE ACCIDENTES DE TRÁNSITO



EVOLUCIÓN MENSUAL

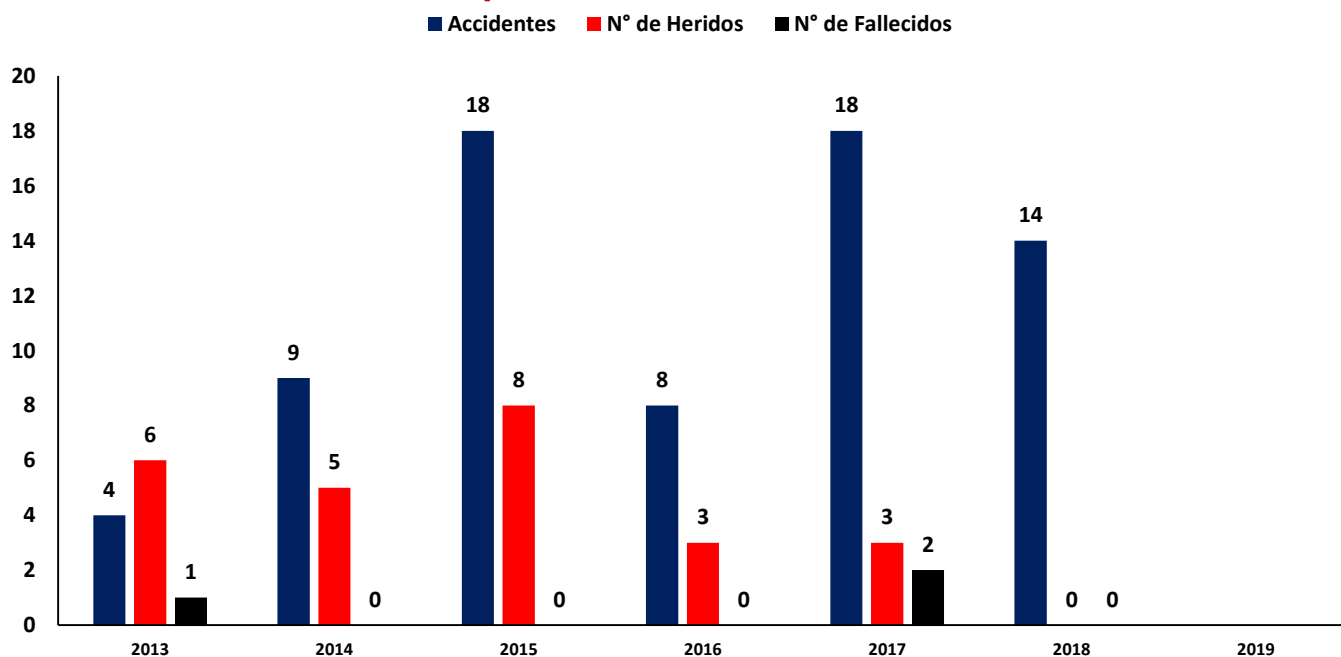
Autopista del Sol - Trujillo-Sullana



Fuente: Concesionario

Elaboración: Supervisión Estadística Financiera - GSF

Buenos Aires-Canchaque



Fuente: Concesionario

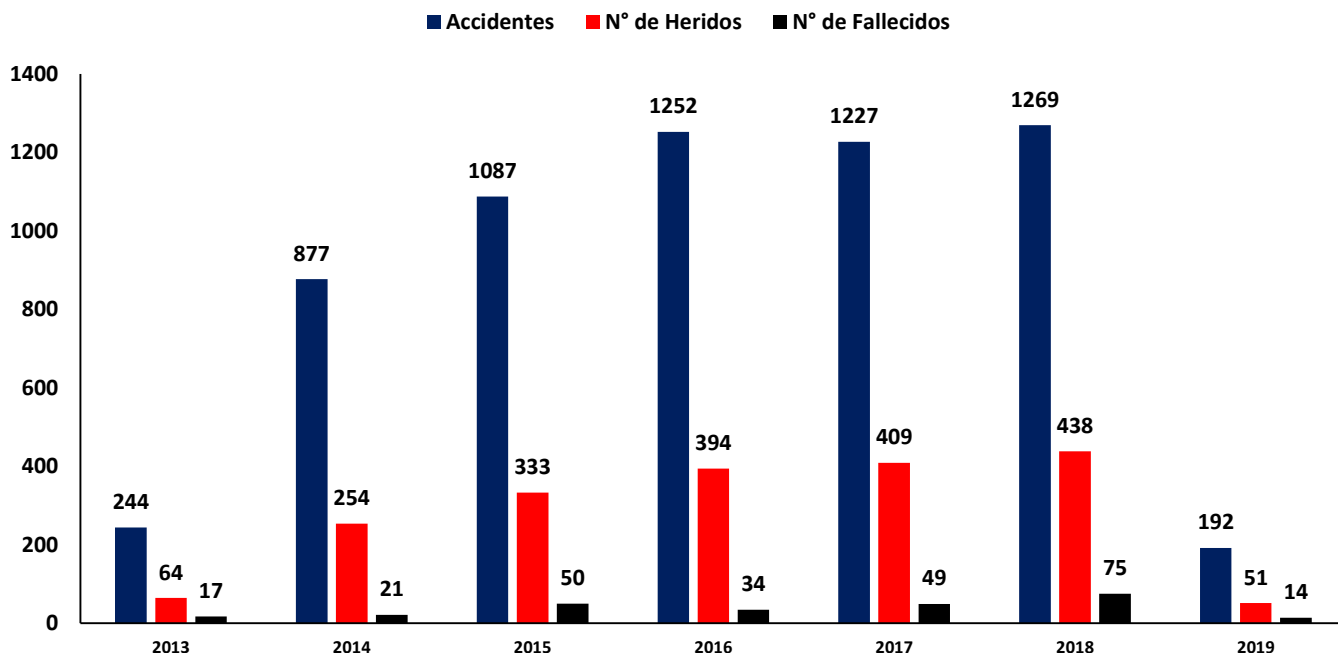
Elaboración: Supervisión Estadística Financiera - GSF

REPORTE DE ACCIDENTES DE TRÁNSITO



EVOLUCIÓN MENSUAL

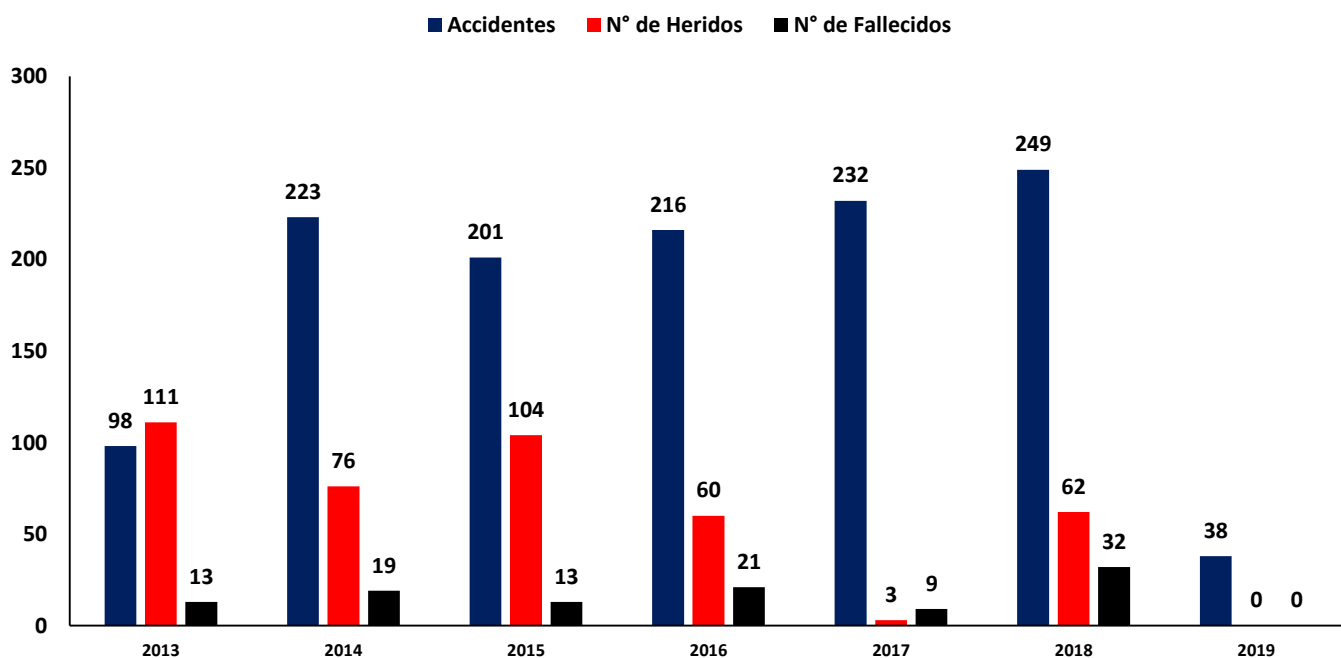
IIRSA Centro - Tramo 2



Fuente: Concesionario

Elaboración: Supervisión Estadística Financiera - GSF

IIRSA Sur, Tramo 4: Azángaro-Inambari



Fuente: Concesionario

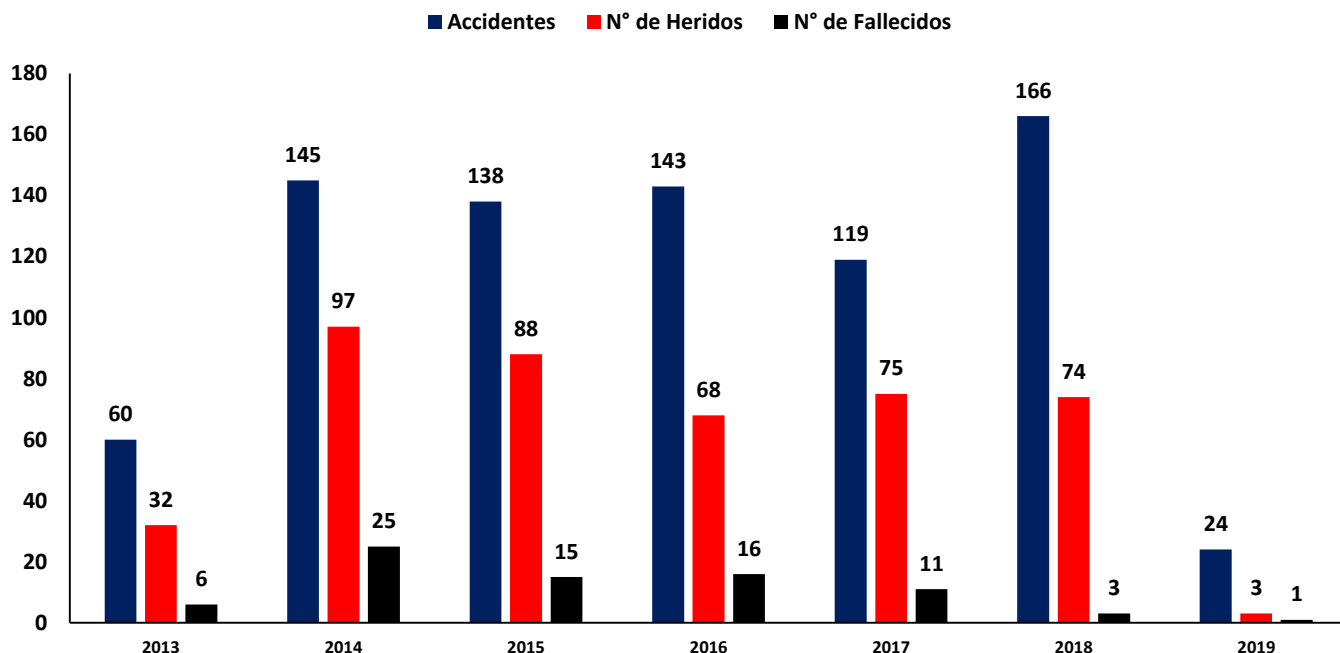
Elaboración: Supervisión Estadística Financiera - GSF

REPORTE DE ACCIDENTES DE TRÁNSITO



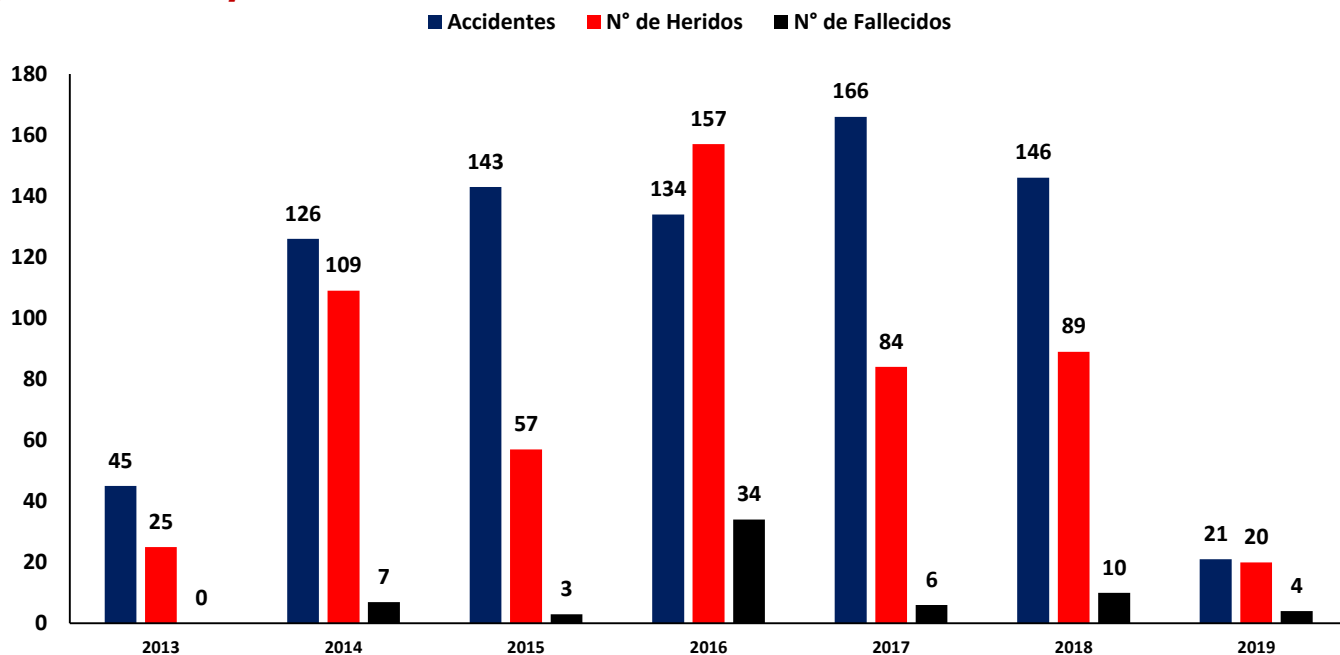
EVOLUCIÓN MENSUAL

IIRSA Sur, Tramo 3: Inambari-Iñapari



Fuente: Concesionario
Elaboración: Supervisión Estadística Financiera - GSF

IIRSA Sur, Tramo 2 : Urcos-Inambari



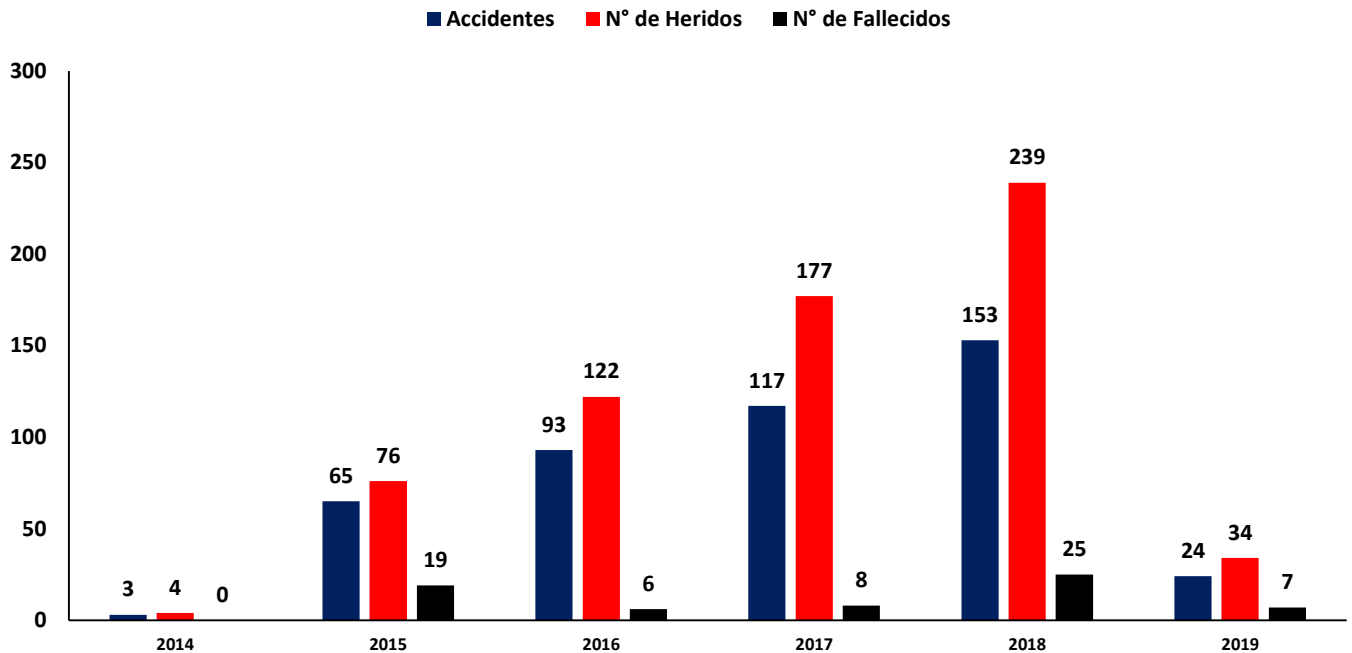
Fuente: Concesionario
Elaboración: Supervisión Estadística Financiera - GSF

REPORTE DE ACCIDENTES DE TRÁNSITO



● Longitudinal de la Sierra Tramo 2

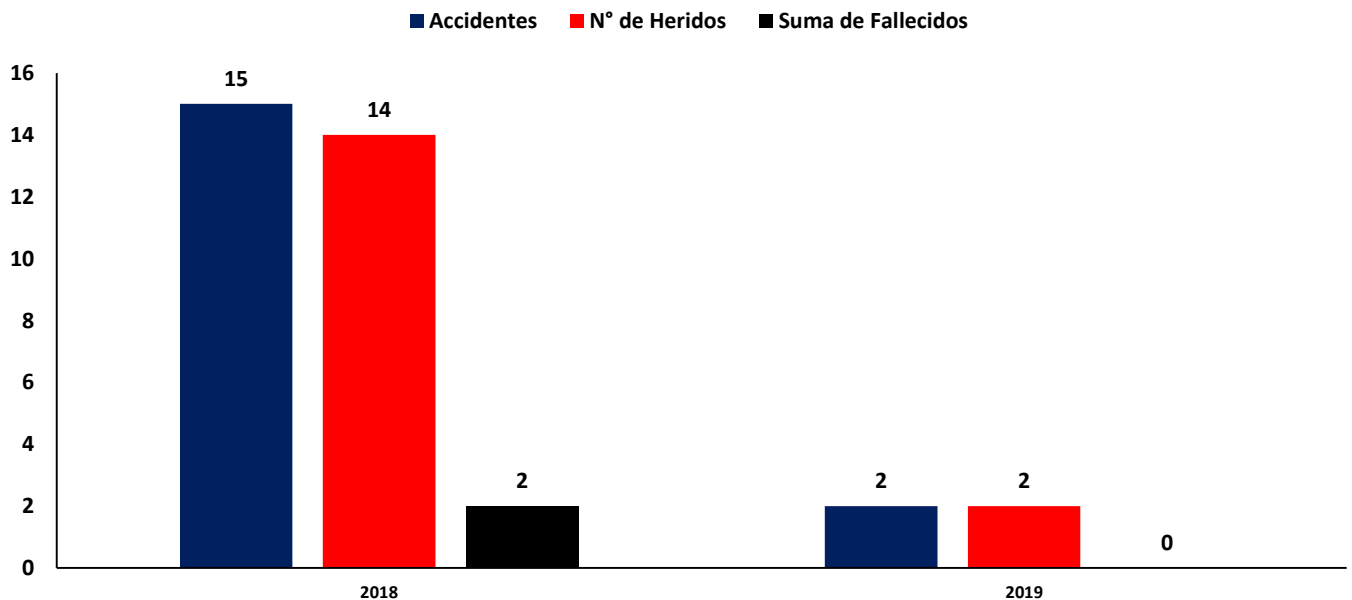
EVOLUCIÓN MENSUAL



Fuente: Concesionario

Elaboración: Supervisión Estadística Financiera - GSF

● Tramo Vial - Ovalo Chancay - Huaral - Acos



Fuente: Concesionario

Elaboración: Supervisión Estadística Financiera - GSF

REPORTE DE ACCIDENTES DE TRÁNSITO



Ranking de Concesiones* Acumulado de Enero – Febrero 2019

Concesiones	N° Accidentes	N° Heridos	N° Fallecidos
IC2	192	51	14
RV6	128	116	13
IS5	110	97	30
INO	109	64	7
RV5	107	104	6
RV4	94	165	6
IS1	67	18	6
IS4	38	0	0
ASO	26	75	7
IS3	24	31	1
LS2	24	34	7
IS2	21	20	4
CHA	2	2	0
BAC	0	0	0
Total	942	777	101

* - Concesión del Tramo Vial Devío Quilca-La Concordia-COVINCA actualmente no se encuentra en la obligación de emitir el Reporte de Accidentes establecidos en el Contrato de Concesión.

- Concesión Tramo Vial: Mocupe – Oyotún actualmente no se encuentran en operación

4

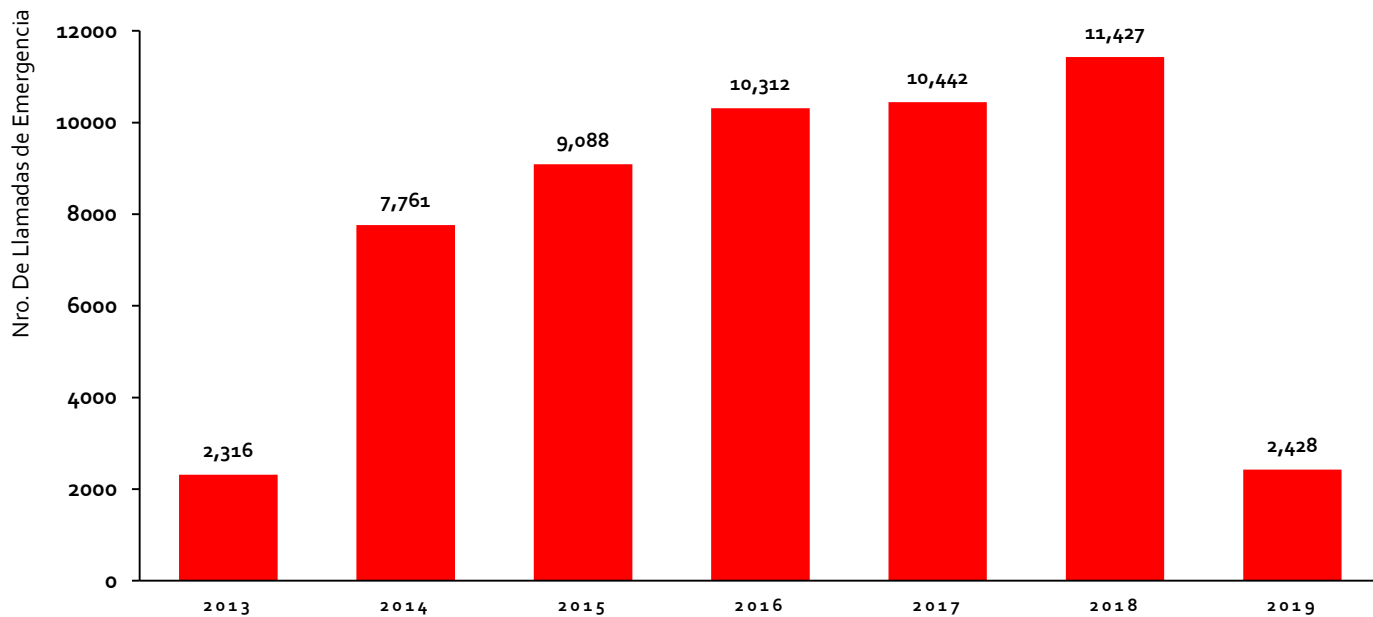
**REPORTE DE
LLAMADAS DE
EMERGENCIA**

REPORTE DE LLAMADAS DE EMERGENCIA



EVOLUCIÓN MENSUAL

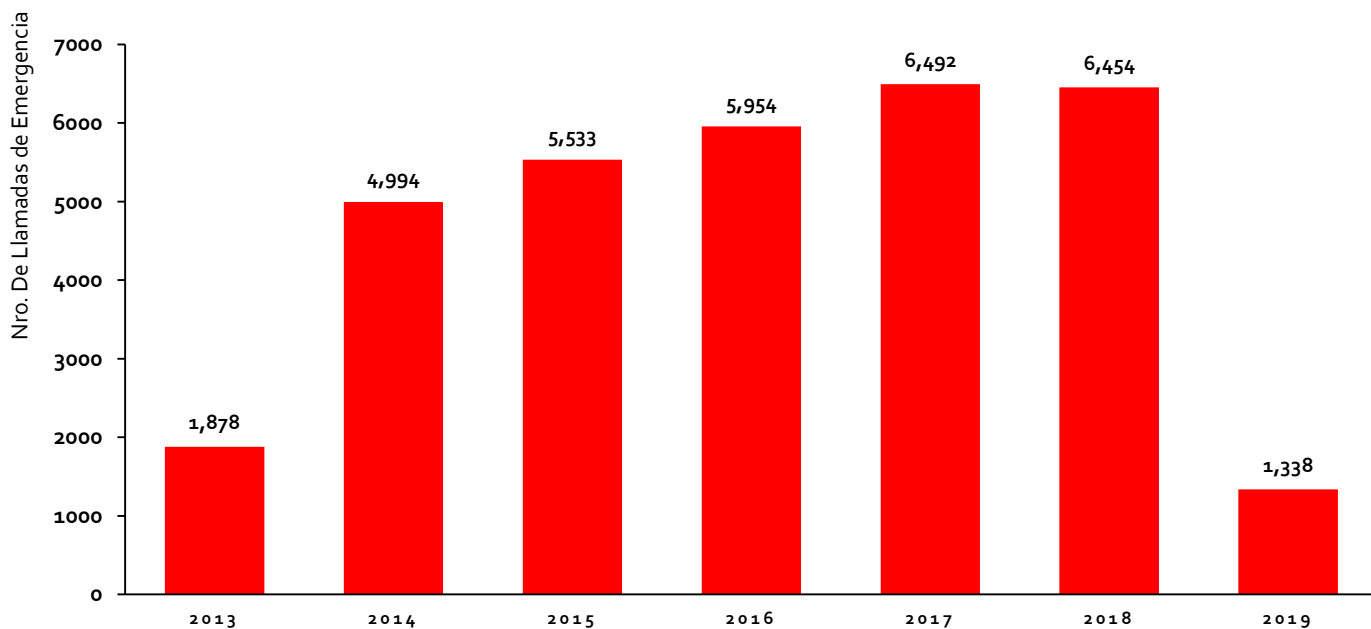
● Red Vial N° 5 - Tramo Ancón-Huacho-Pativilca



Fuente: Concesionario

Elaboración: Supervisión Estadística Financiera - GSF

● Red Vial N° 6 - Pucusana-Cerro Azul-Ica



Fuente: Concesionario

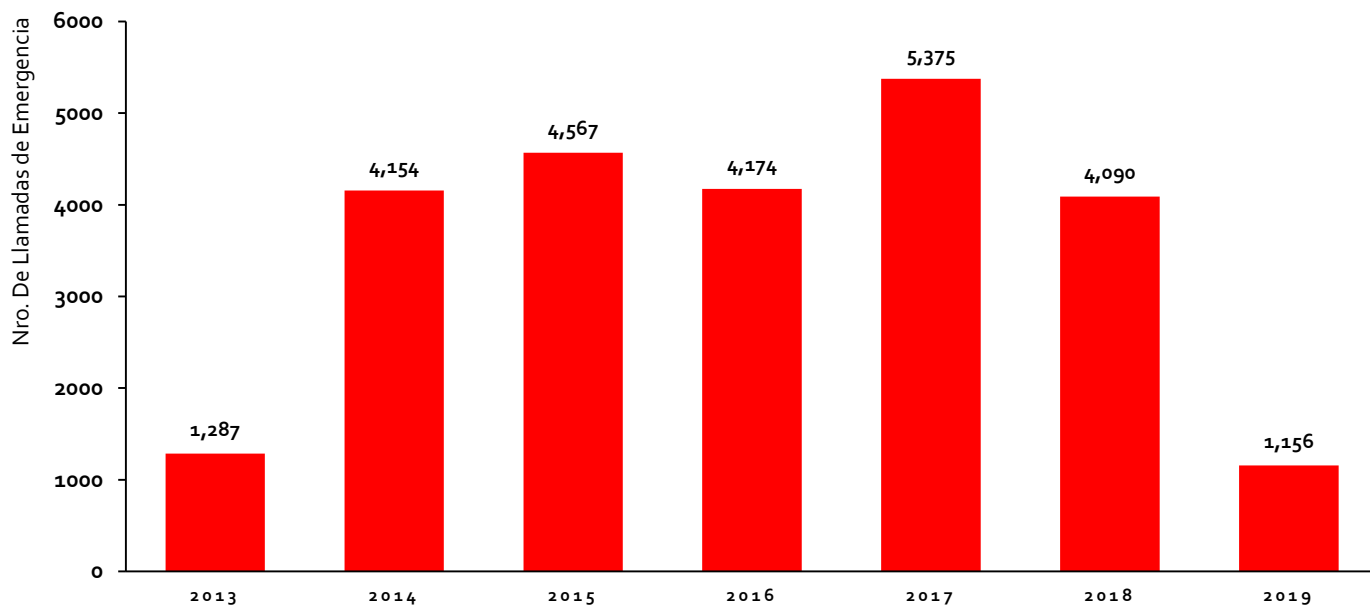
Elaboración: Supervisión Estadística Financiera - GSF

REPORTE DE LLAMADAS DE EMERGENCIA



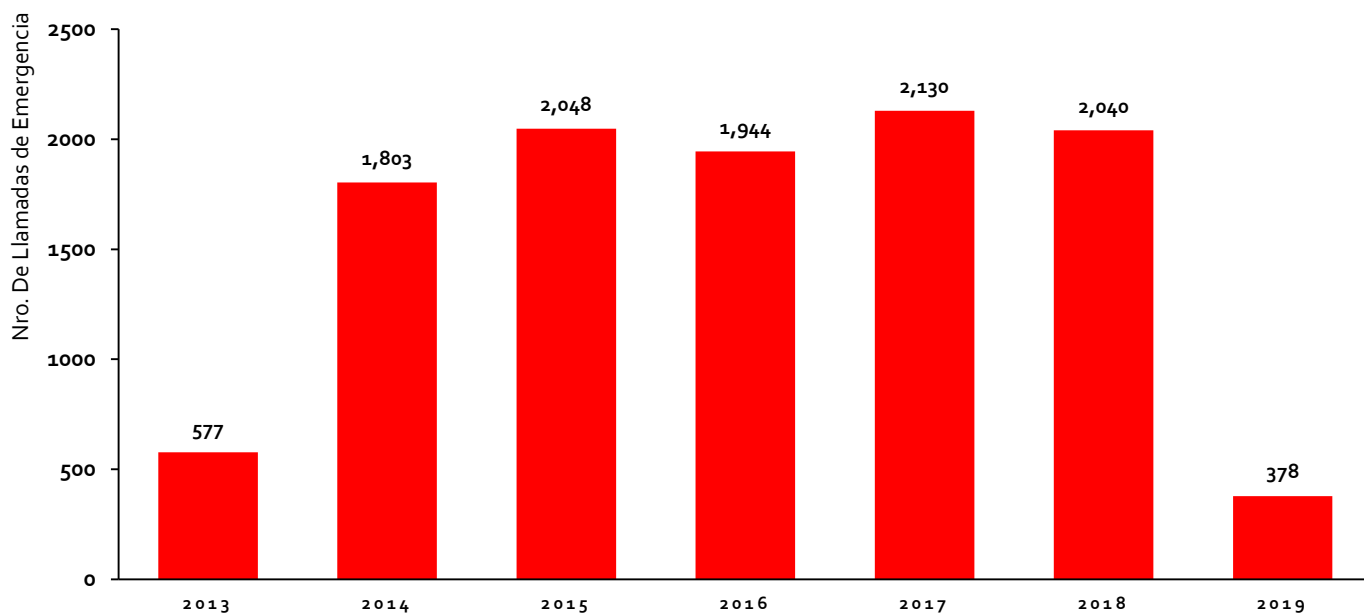
● IIRSA Norte: Paita-Yurimaguas

EVOLUCIÓN MENSUAL



Fuente: Concesionario
Elaboración: Supervisión Estadística Financiera - GSF

● IIRSA Sur, Tramo 1: Marcona - Urcos



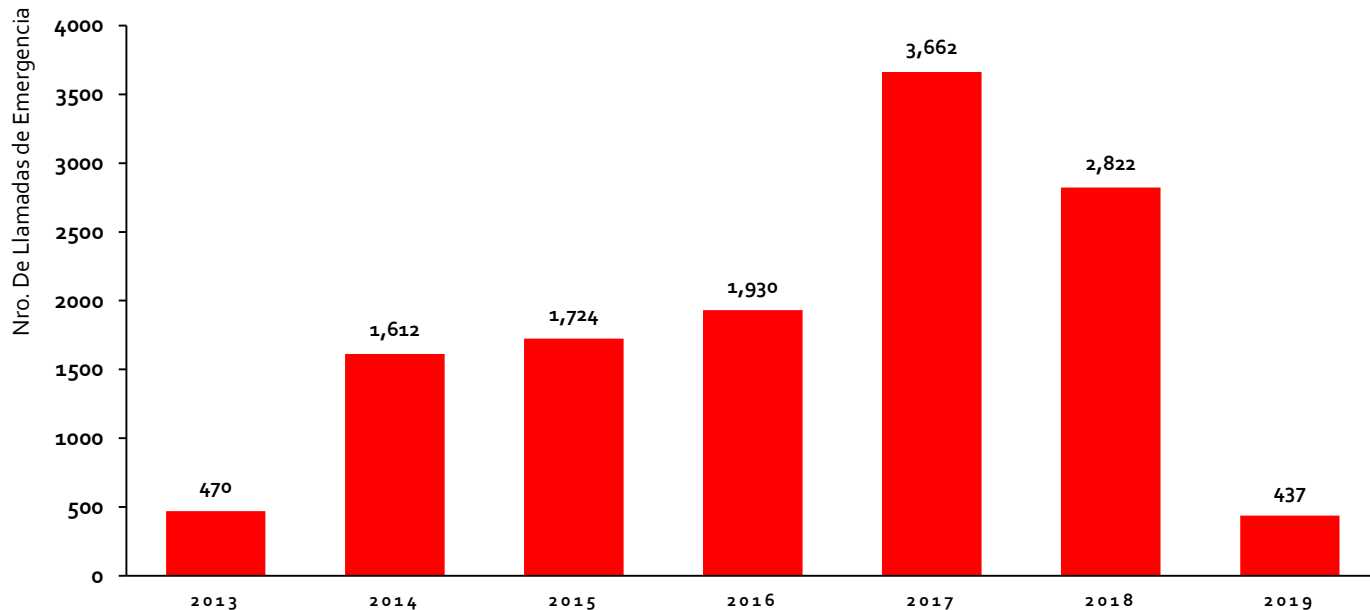
Fuente: Concesionario
Elaboración: Supervisión Estadística Financiera - GSF

REPORTE DE LLAMADAS DE EMERGENCIA



EVOLUCIÓN MENSUAL

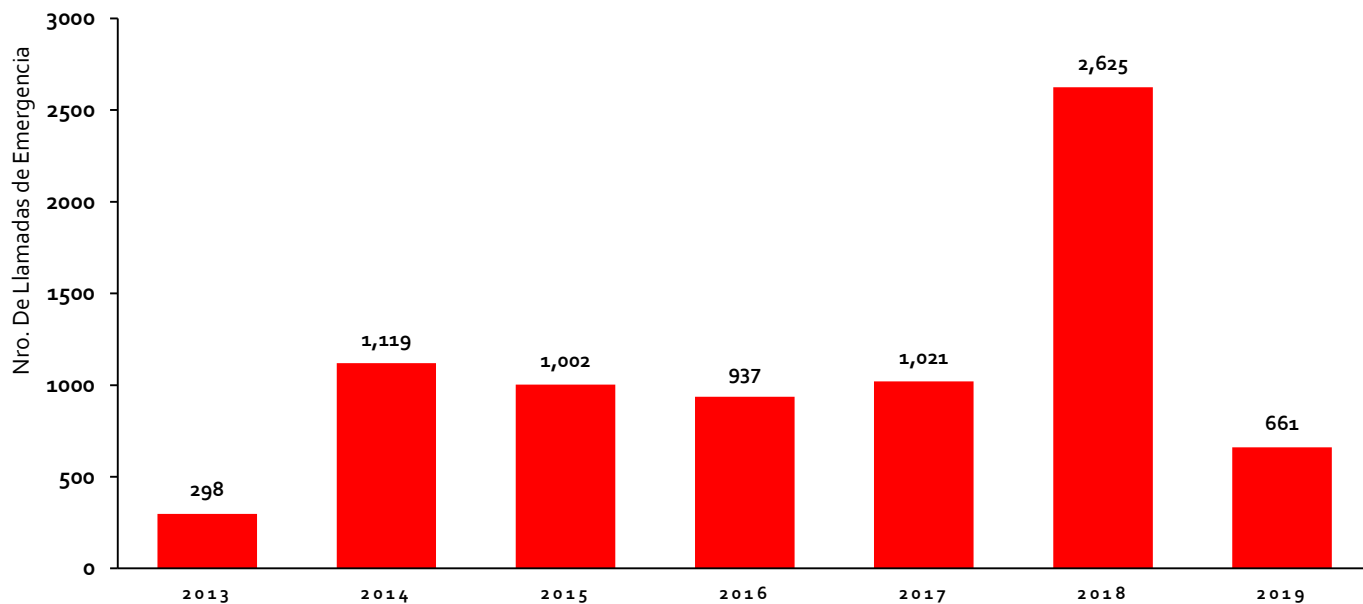
IIRSA Sur, Tramo 5: Ilo, Matarani - Azángaro



Fuente: Concesionario

Elaboración: Supervisión Estadística Financiera - GSF

Red Vial N° 4 - Pativilca - Puerto Salaverry



Fuente: Concesionario

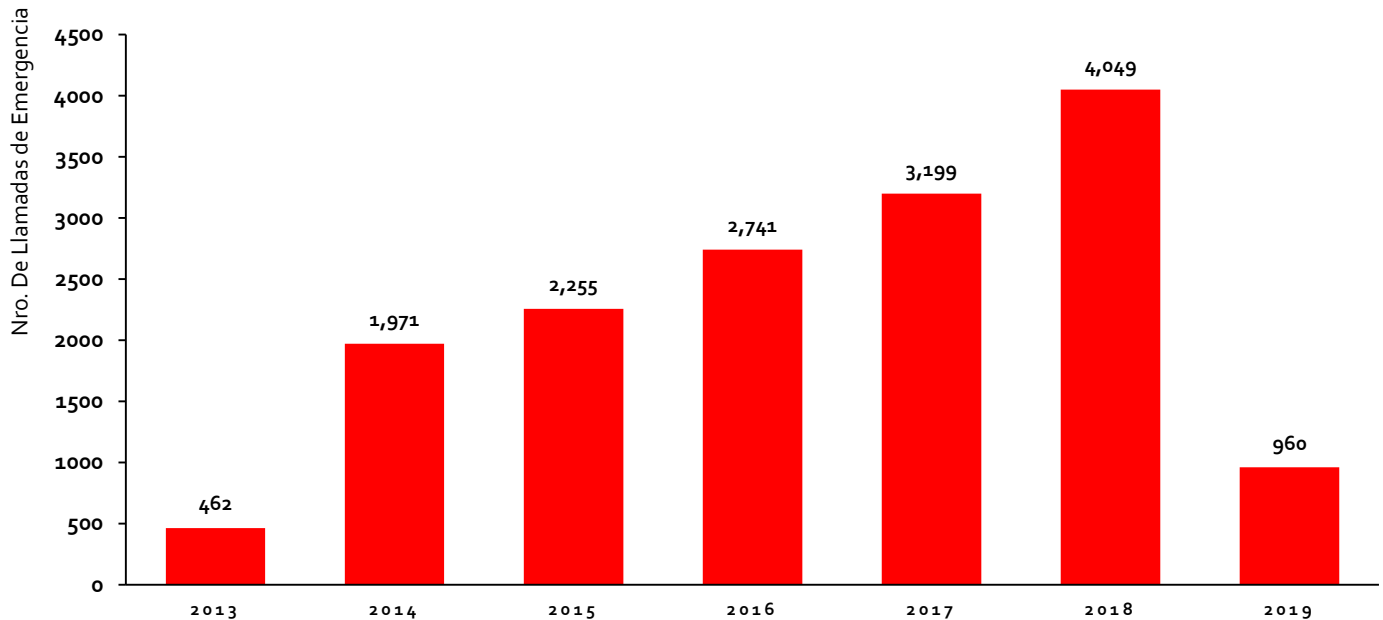
Elaboración: Supervisión Estadística Financiera - GSF

REPORTE DE LLAMADAS DE EMERGENCIA



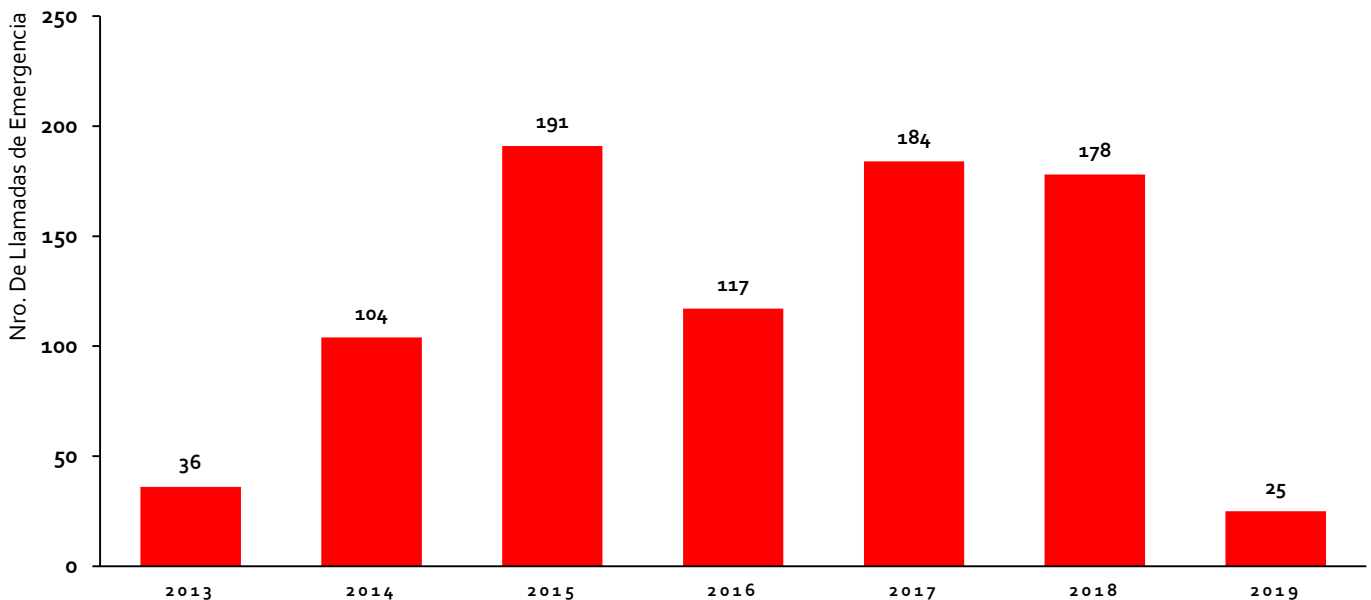
EVOLUCIÓN MENSUAL

● Autopista del Sol - Trujillo-Sullana



Fuente: Concesionario
Elaboración: Supervisión Estadística Financiera - GSF

● Buenos Aires-Canchaque



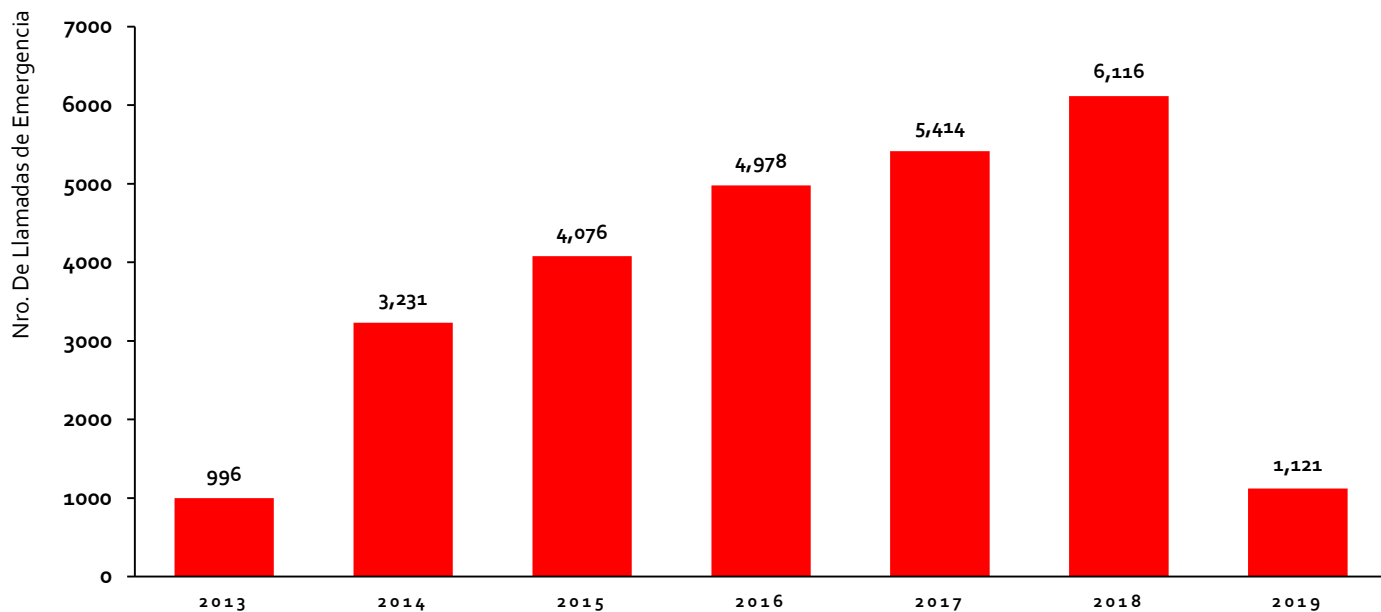
Fuente: Concesionario
Elaboración: Supervisión Estadística Financiera - GSF

REPORTE DE LLAMADAS DE EMERGENCIA



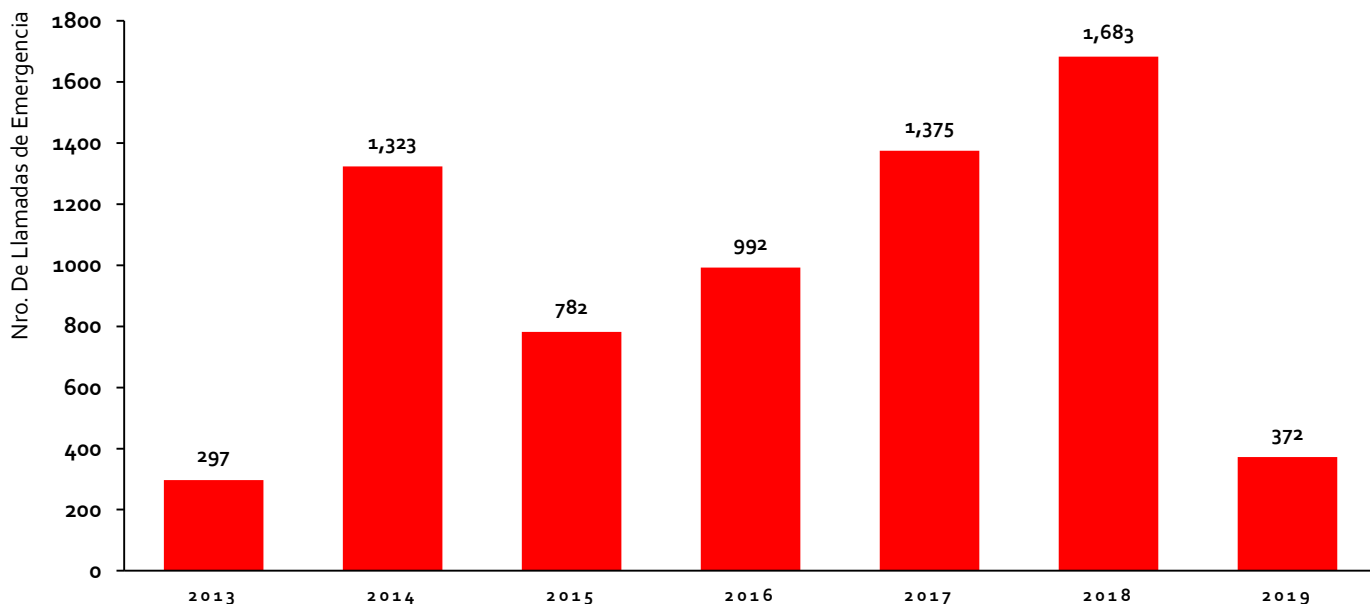
EVOLUCIÓN MENSUAL

IIRSA Centro - Tramo 2



Fuente: Concesionario
Elaboración: Supervisión Estadística Financiera - GSF

IIRSA Sur, Tramo 4: Azángaro-Inambari



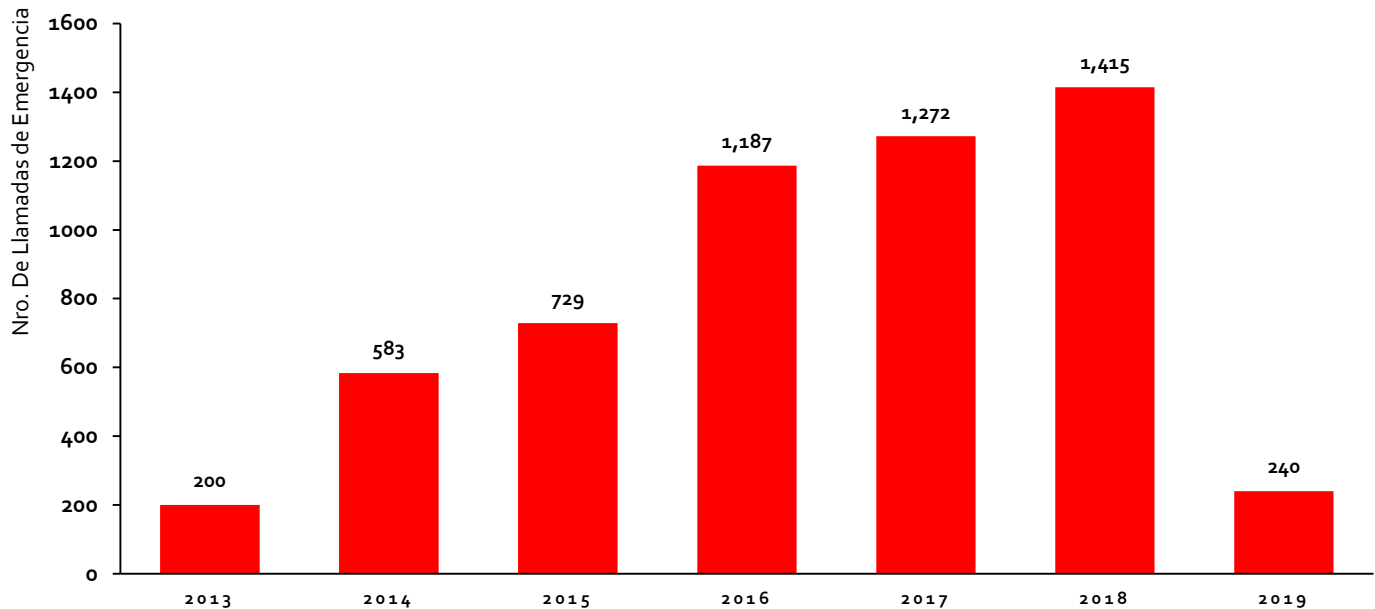
Fuente: Concesionario
Elaboración: Supervisión Estadística Financiera - GSF

REPORTE DE LLAMADAS DE EMERGENCIA



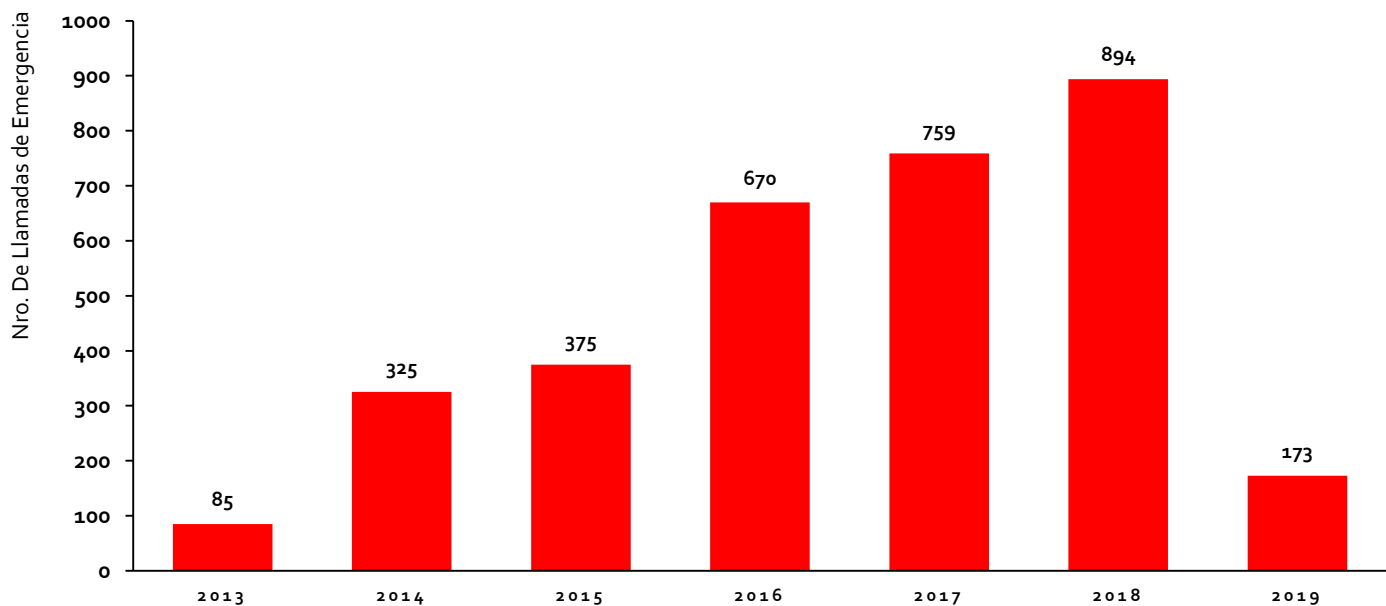
EVOLUCIÓN MENSUAL

● IIRSA Sur, Tramo 3: Inambari-Iñapari



Fuente: Concesionario
Elaboración: Supervisión Estadística Financiera - GSF

● IIRSA Sur, Tramo 2 : Urcos-Inambari



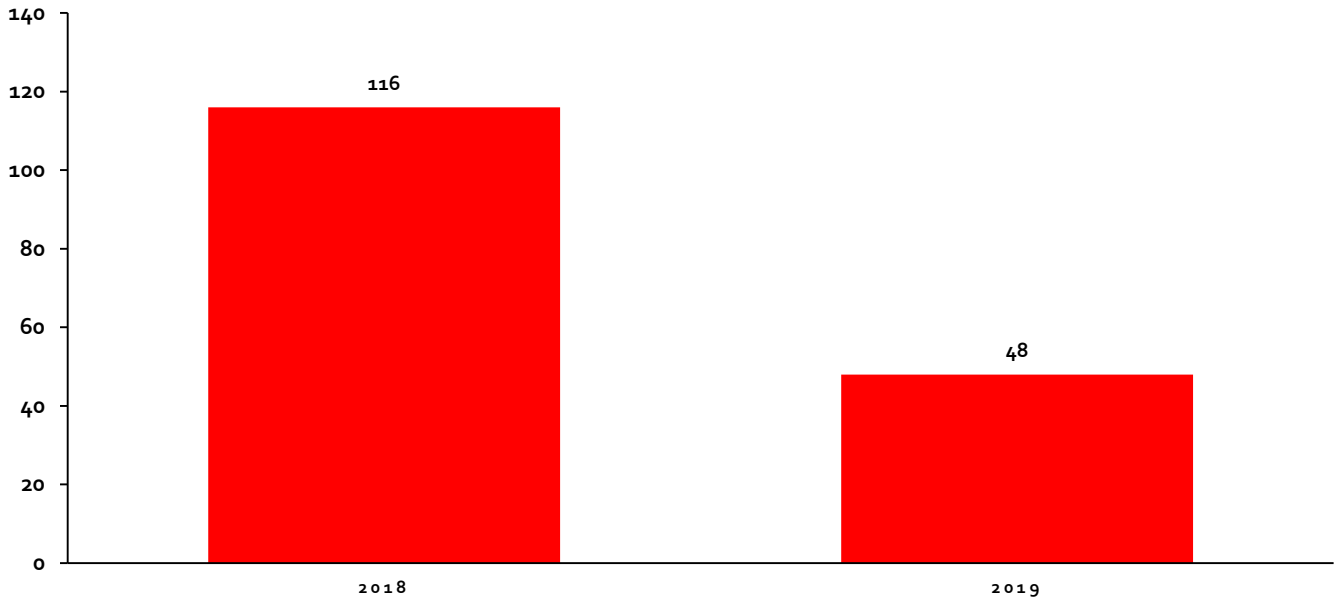
Fuente: Concesionario
Elaboración: Supervisión Estadística Financiera - GSF

REPORTE DE LLAMADAS DE EMERGENCIA



● Tramo Vial - Ovalo Chancay - Huaral - Acos

EVOLUCIÓN MENSUAL



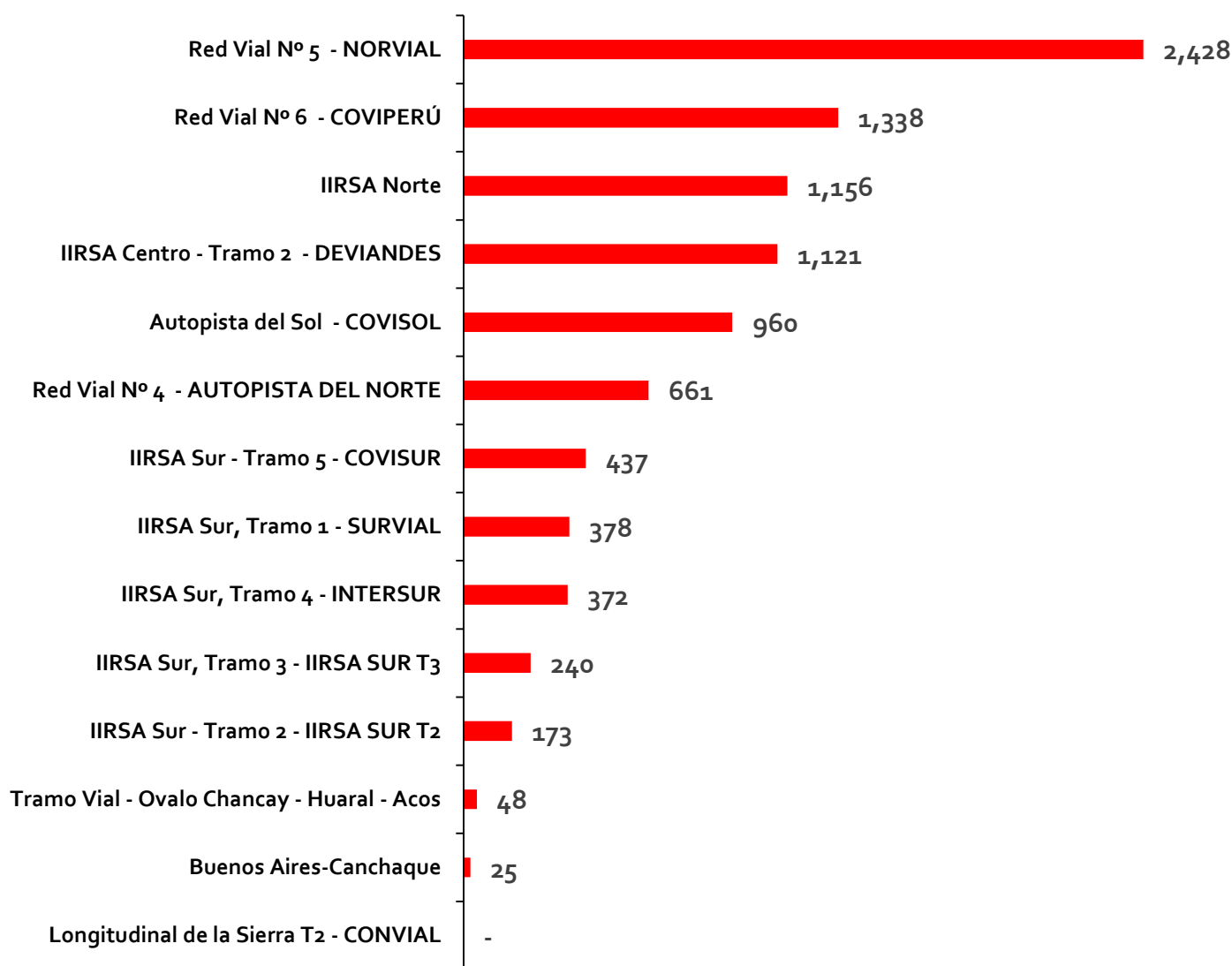
Fuente: Concesionario

Elaboración: Supervisión Estadística Financiera - GSF

REPORTE DE LLAMADAS DE EMERGENCIA



Ranking de Concesiones* N° Llamadas de Emergencia Acumulado de Enero – Febrero 2019



* - Concesión del Tramo Vial Devío Quilca-La Concordia-COVINCA actualmente no se encuentra en la obligación de brindar el Servicio Obligatorio de Llamadas de emergencia establecidos en el Contrato de Concesión.
- Concesiones Tramo Vial: Óvalo Chancay – Acos y Tramo Vial: Mocupe – Oyotún actualmente no se encuentran en operación

5

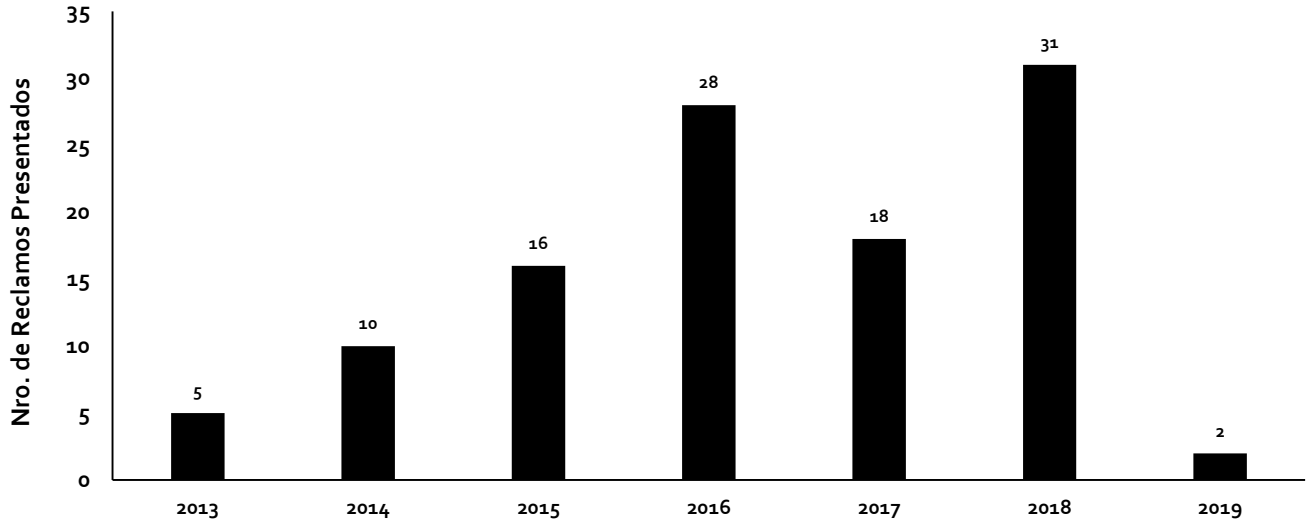
REPORTE DE RECLAMOS

REPORTE DE RECLAMOS



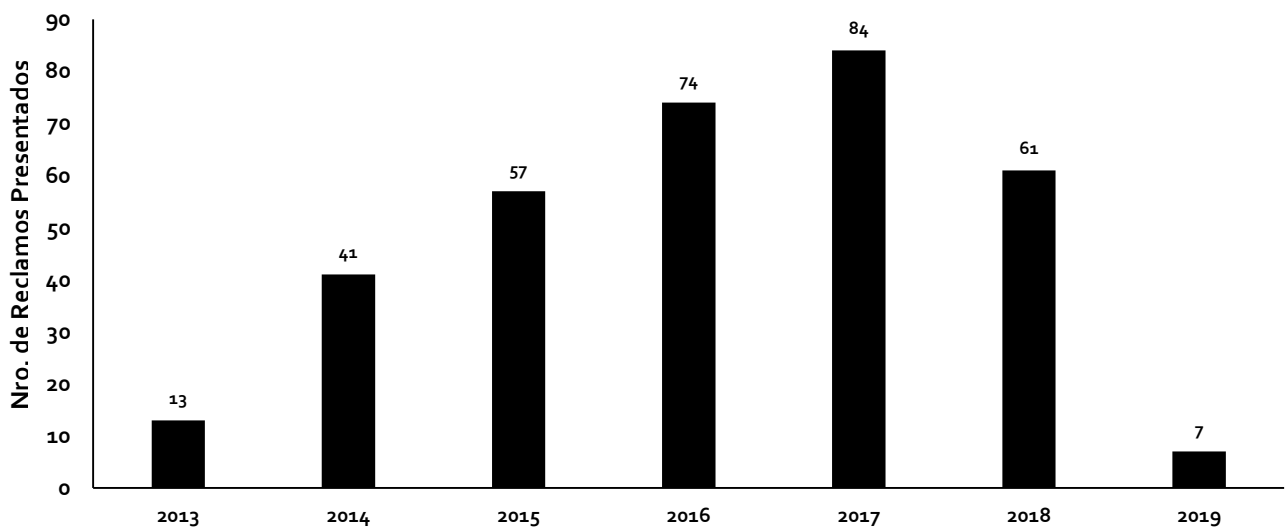
EVOLUCIÓN ANUAL

● Red Vial N° 5 - Tramo Ancón-Huacho-Pativilca



Fuente: Concesionario
Elaboración: Supervisión Estadística Financiera - GSF

● Red Vial N° 6 - Pucusana-Cerro Azul-Ica



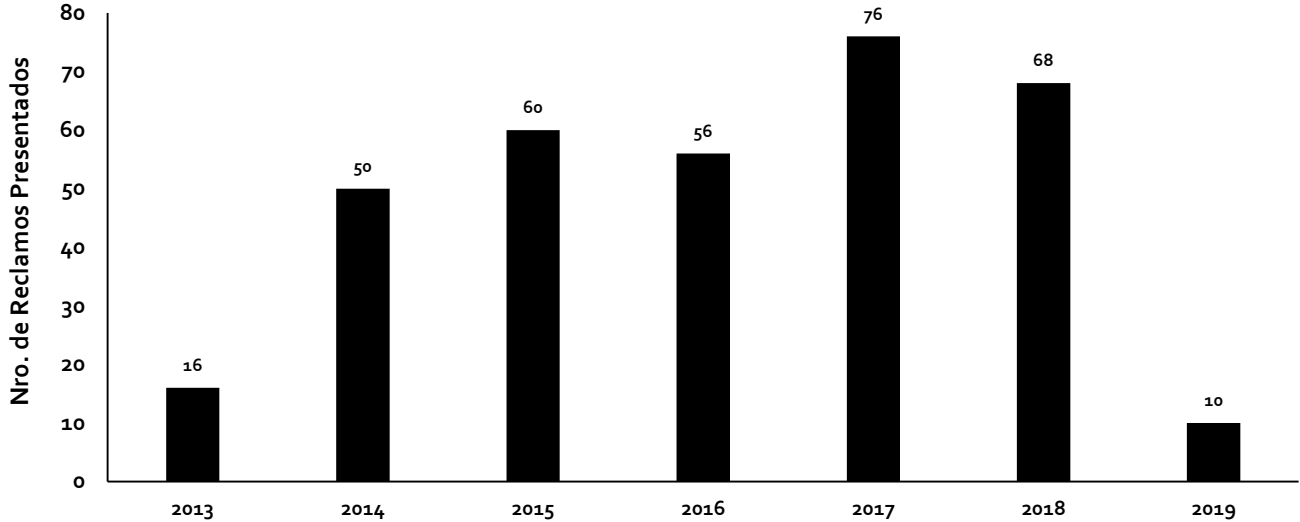
Fuente: Concesionario
Elaboración: Supervisión Estadística Financiera - GSF

REPORTE DE RECLAMOS



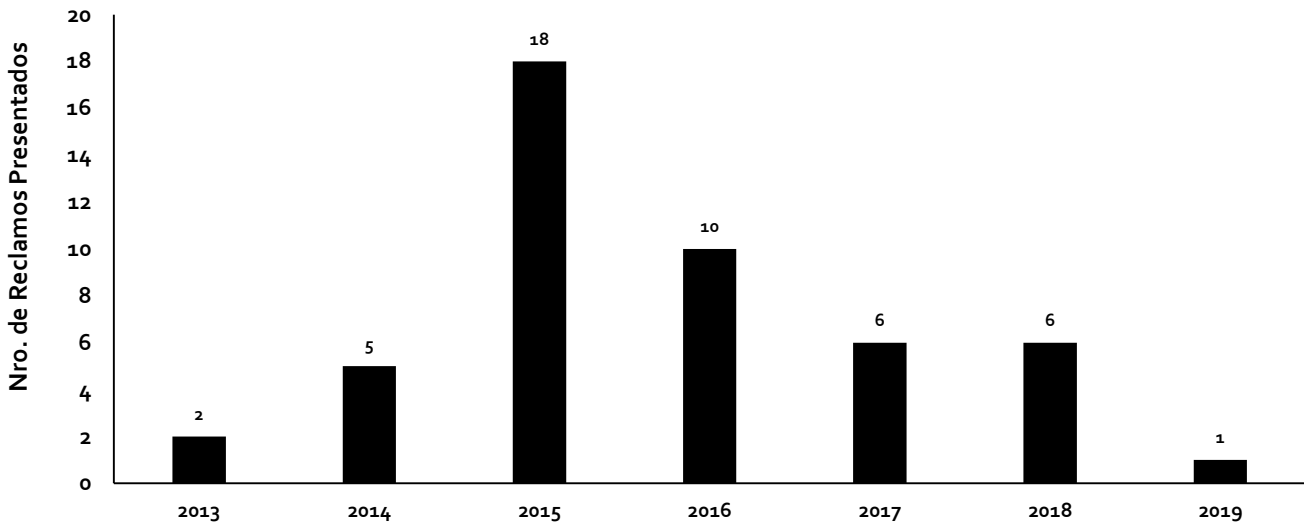
EVOLUCIÓN ANUAL

● IIRSA Norte: Paita-Yurimaguas



Fuente: Concesionario
Elaboración: Supervisión Estadística Financiera - GSF

● IIRSA Sur, Tramo 1: Marcona - Urcos



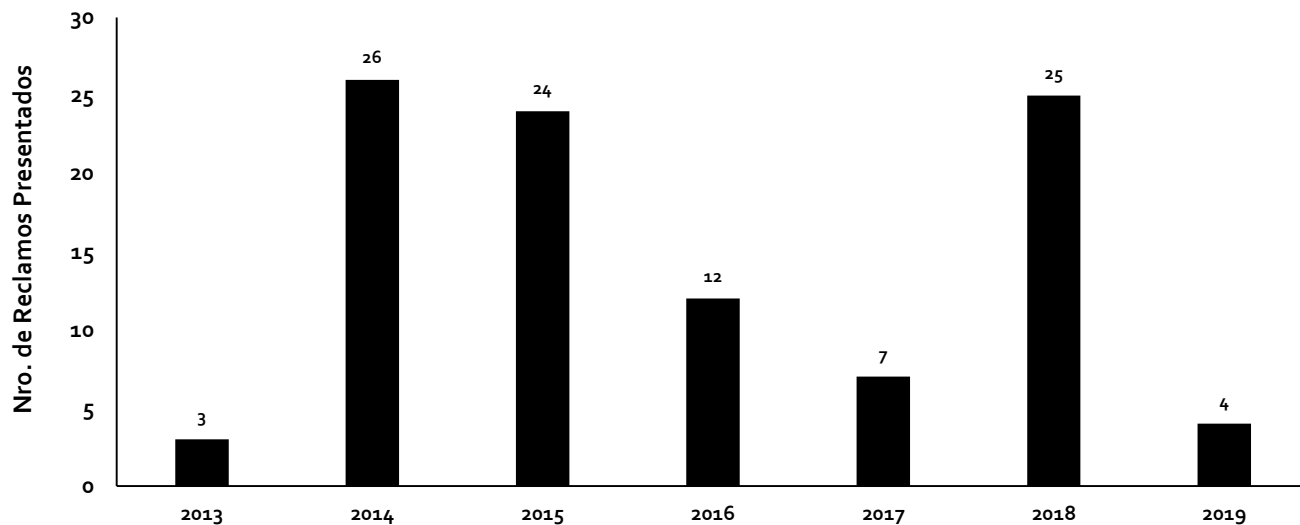
Fuente: Concesionario
Elaboración: Supervisión Estadística Financiera - GSF

REPORTE DE RECLAMOS



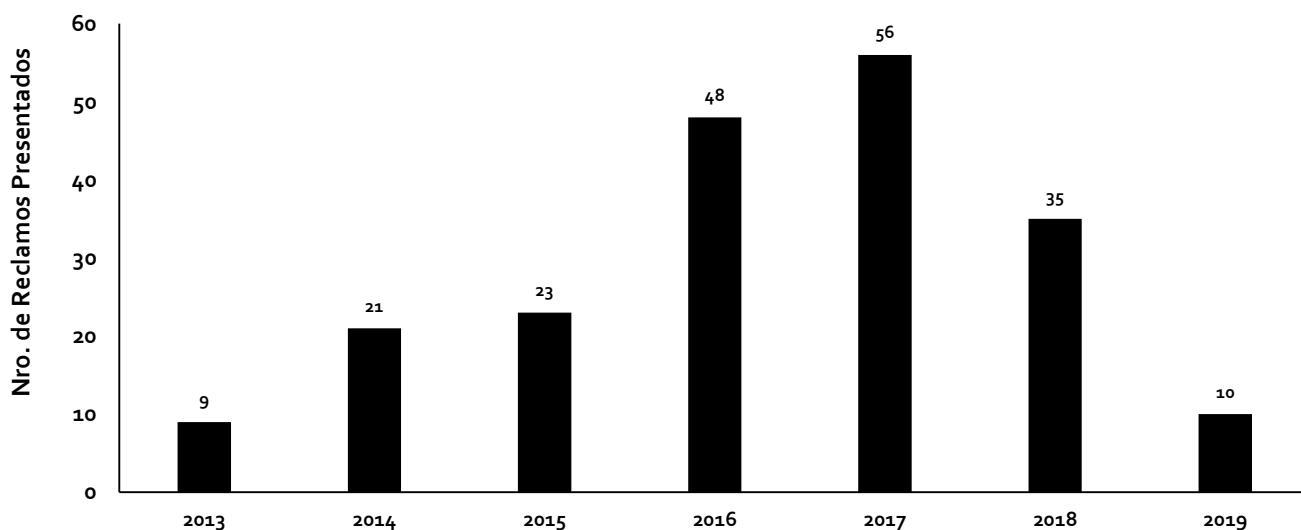
EVOLUCIÓN ANUAL

● IIRSA Sur, Tramo 5: Ilo, Matarani - Azángaro



Fuente: Concesionario
Elaboración: Supervisión Estadística Financiera - GSF

● Red Vial N° 4 - Pativilca - Puerto Salaverry



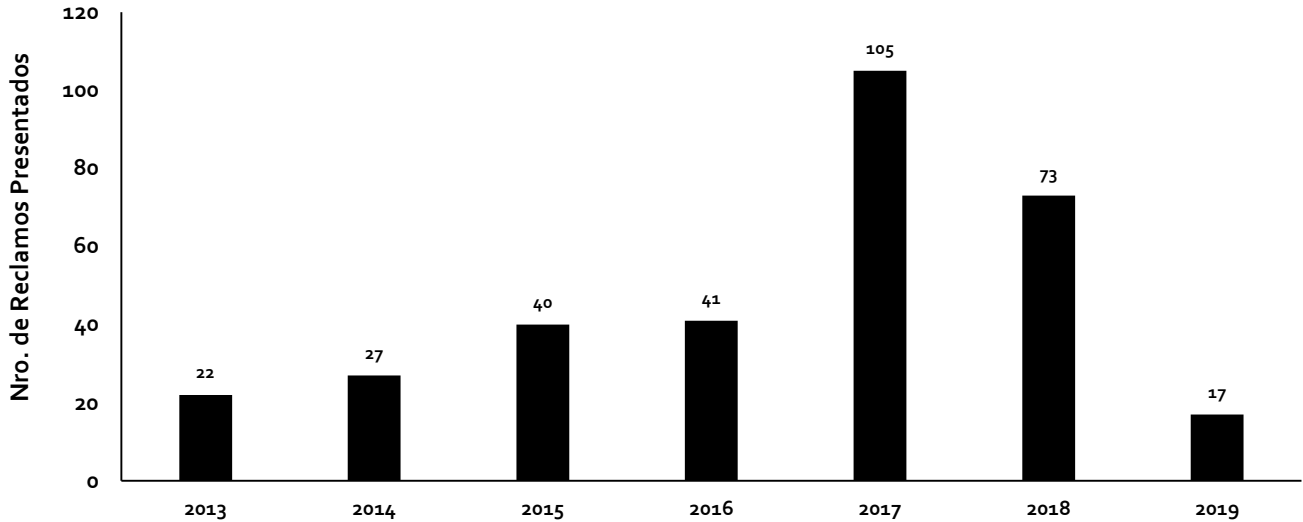
Fuente: Concesionario
Elaboración: Supervisión Estadística Financiera - GSF

REPORTE DE RECLAMOS



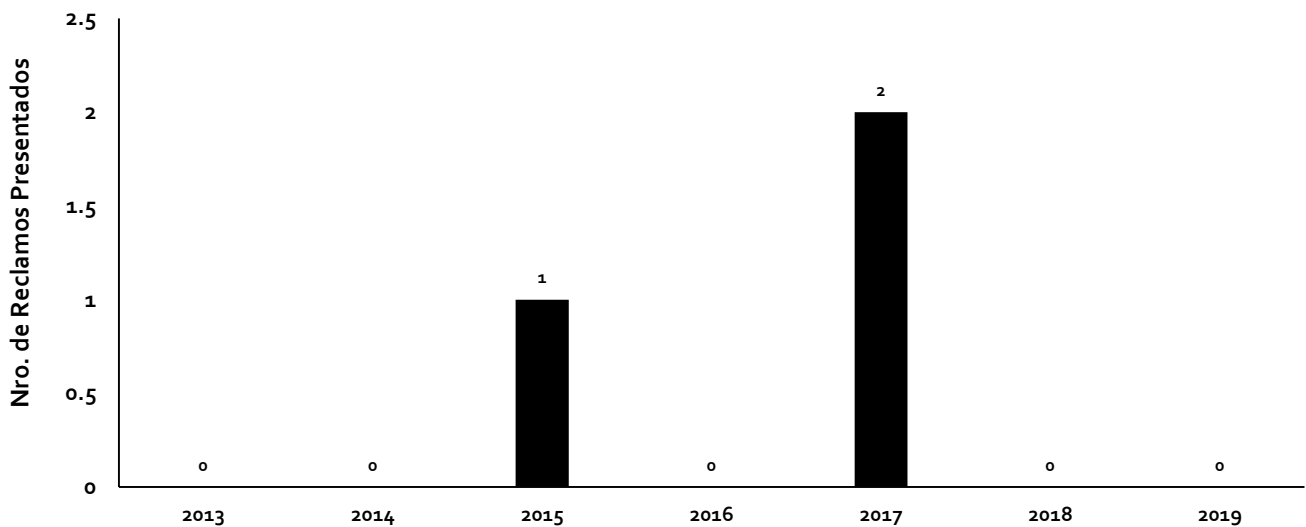
EVOLUCIÓN ANUAL

● Autopista del Sol - Trujillo-Sullana



Fuente: Concesionario
Elaboración: Supervisión Estadística Financiera - GSF

● Buenos Aires-Canchaque



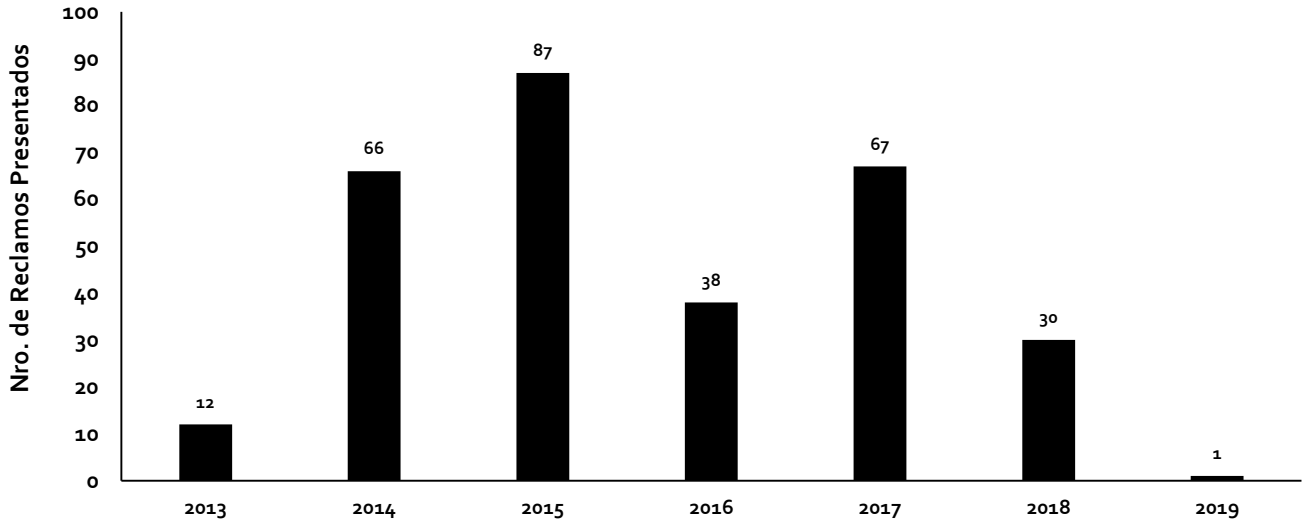
Fuente: Concesionario
Elaboración: Supervisión Estadística Financiera - GSF

REPORTE DE RECLAMOS



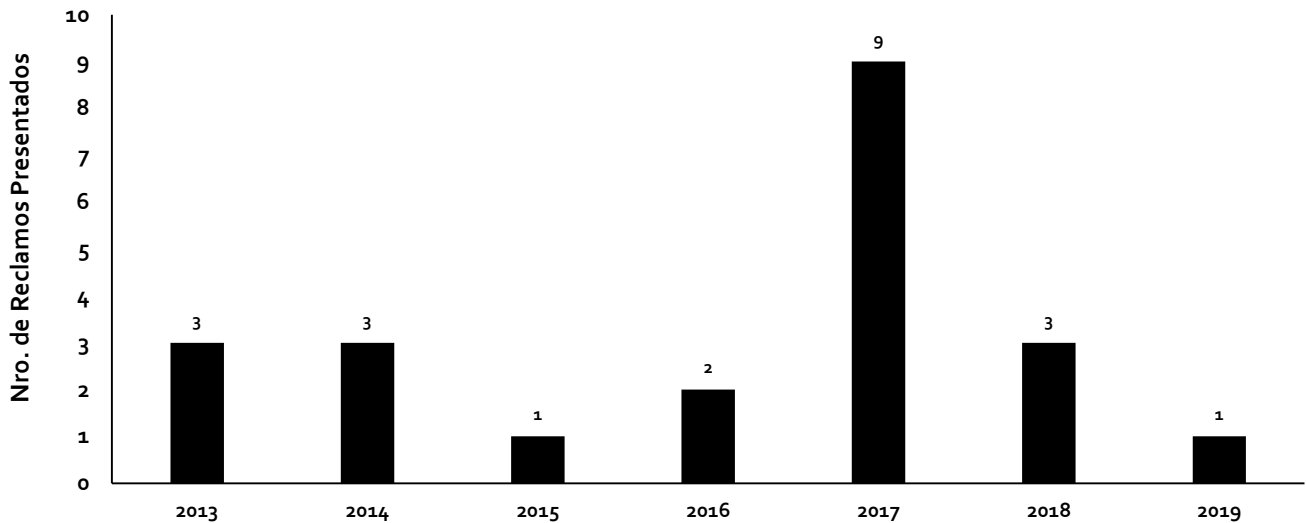
IIRSA Centro - Tramo 2

EVOLUCIÓN ANUAL



Fuente: Concesionario
Elaboración: Supervisión Estadística Financiera - GSF

IIRSA Sur, Tramo 4: Azángaro-Inambari



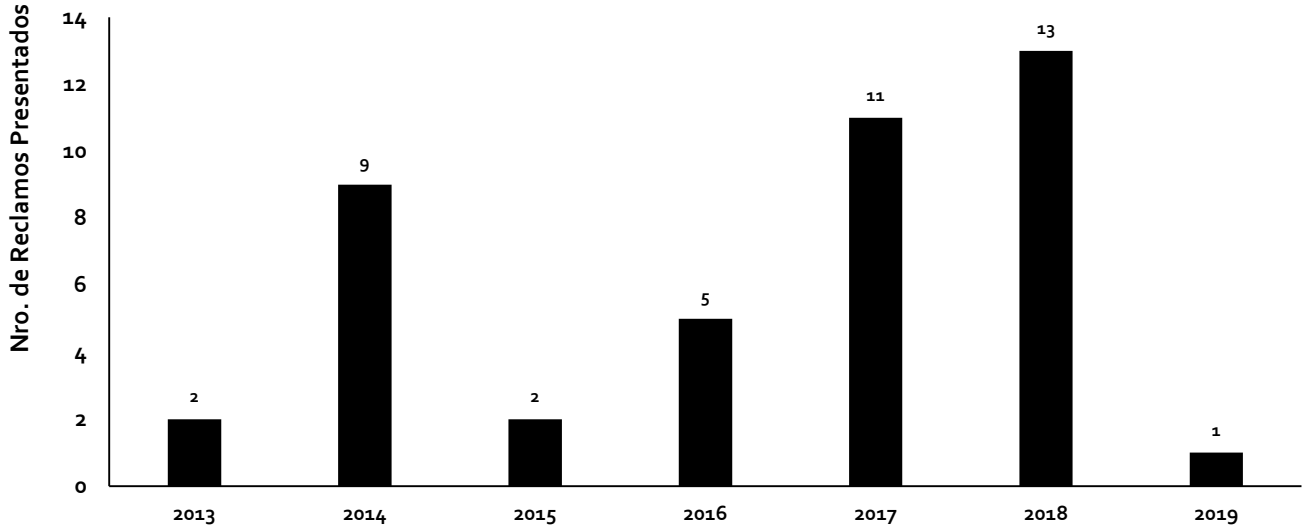
Fuente: Concesionario
Elaboración: Supervisión Estadística Financiera - GSF

REPORTE DE RECLAMOS



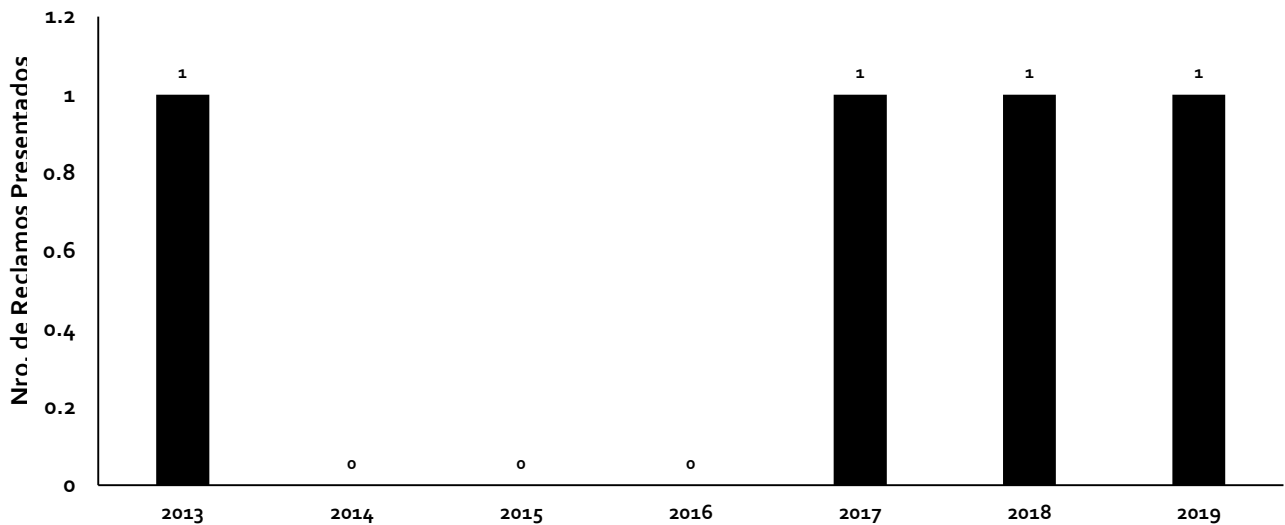
EVOLUCIÓN ANUAL

● IIRSA Sur, Tramo 3: Inambari-Iñapari



Fuente: Concesionario
Elaboración: Supervisión Estadística Financiera - GSF

● IIRSA Sur, Tramo 2 : Urcos-Inambari



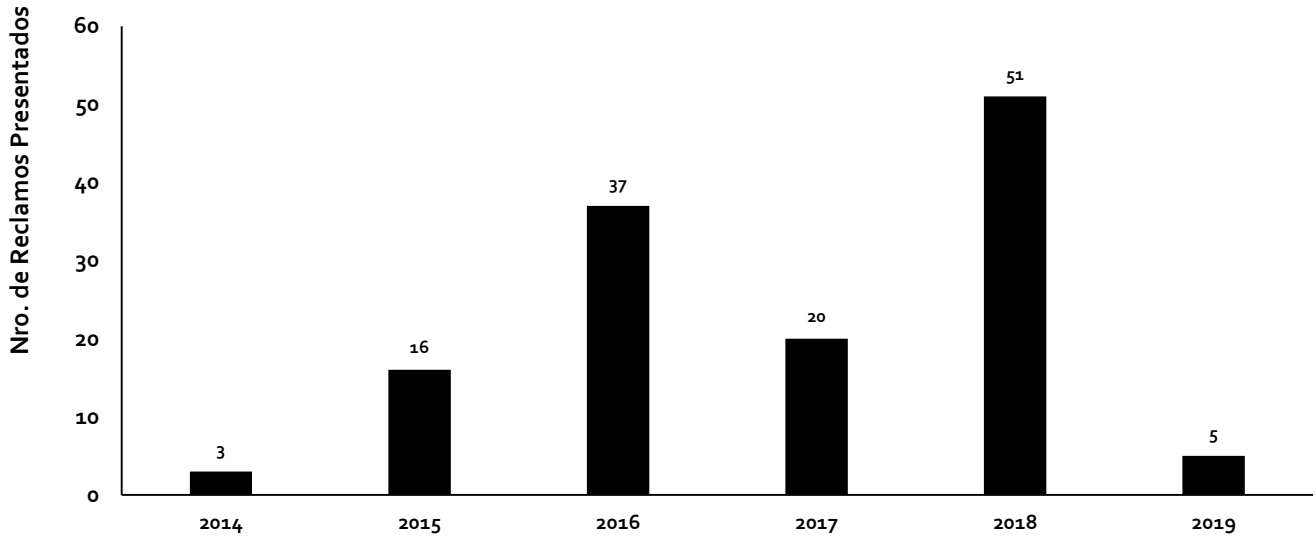
Fuente: Concesionario
Elaboración: Supervisión Estadística Financiera - GSF

REPORTE DE RECLAMOS



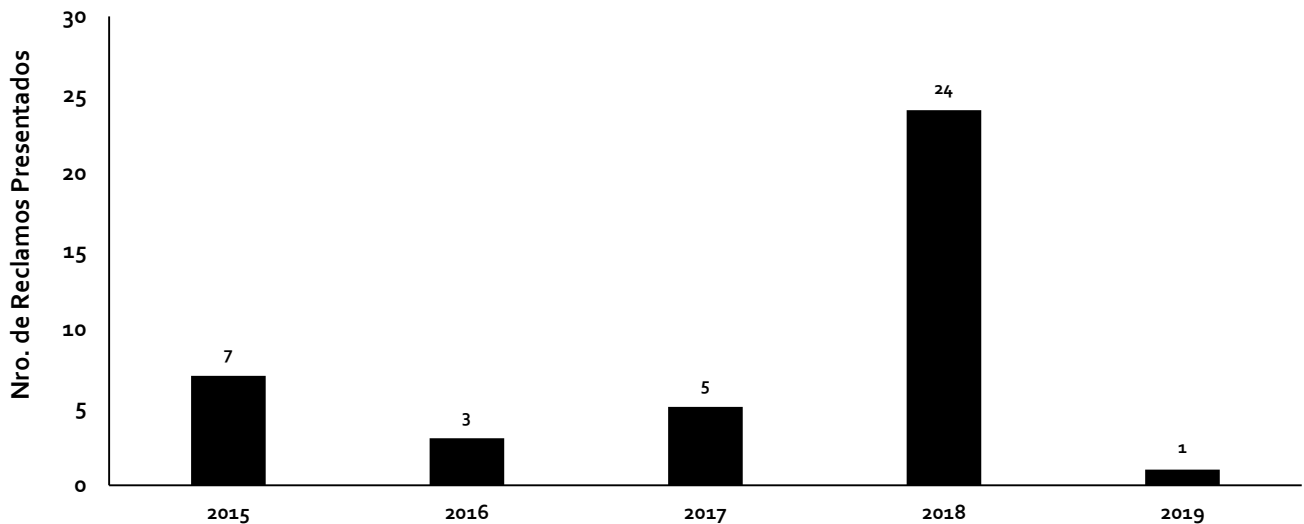
Tramo Vial Desvío Quilca - La Concordia

EVOLUCIÓN ANUAL



Fuente: Concesionario
Elaboración: Supervisión Estadística Financiera - GSF

Longitudinal de la Sierra Tramo 2




Fuente: Concesionario
Elaboración: Supervisión Estadística Financiera - GSF

REPORTE DE RECLAMOS



● Tramo Vial - Ovalo Chancay - Huaral - Acos

EVOLUCIÓN ANUAL



Hasta ahora no han reportado reclamo alguno.

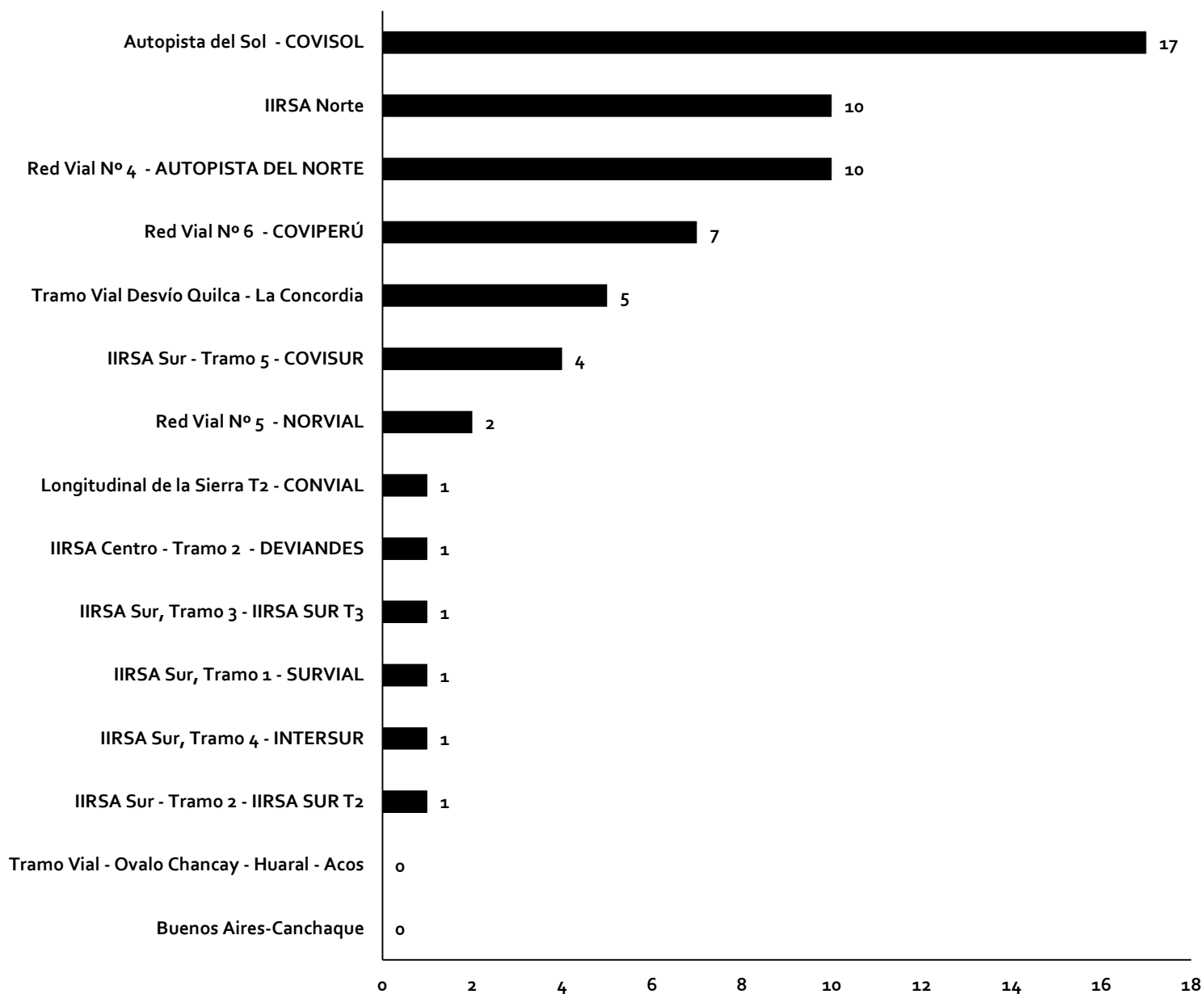
Fuente: Concesionario

Elaboración: Supervisión Estadística Financiera - GSF

REPORTE DE RECLAMOS



Ranking de Concesiones* N° Reclamos Presentados Acumulado de Enero – Febrero 2019



* Concesiones Tramo Vial: Óvalo Chancay – Acos y Tramo Vial: Mocupe – Oyotún actualmente no se encuentran en operación

6

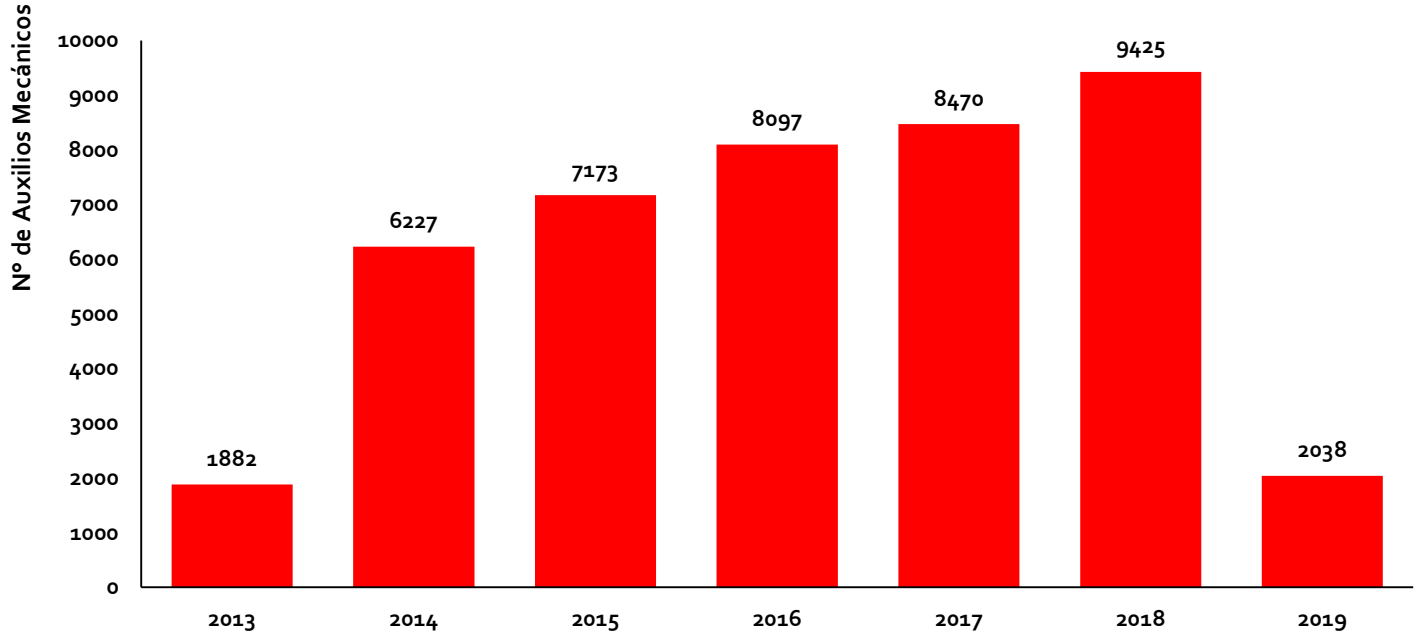
REPORTE DE AUXILIO MECÁNICO Y REMOLQUE DE GRÚA

REPORTE DE AUXILIO MECÁNICO Y REMOLQUE



EVOLUCIÓN MENSUAL

Red Vial N° 5 - Tramo Ancón-Huacho-Pativilca

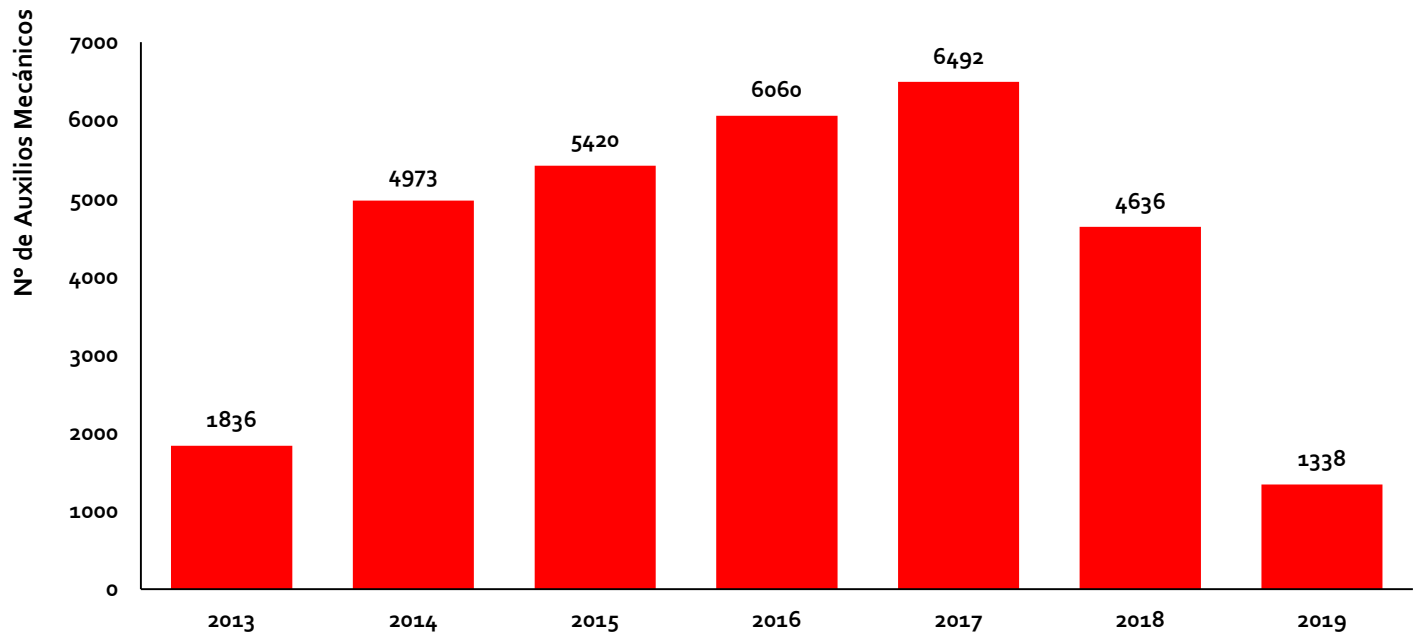


Fuente: Concesionario

Datos: Desde Homologación de Formatos (Sep-2013) a Febrero 2019

Elaboración: Supervisión Estadística Financiera - GSF

Red Vial N° 6 - Pucusana-Cerro Azul-Ica



Fuente: Concesionario

Datos: Desde Homologación de Formatos (Sep-2013) a Febrero 2019

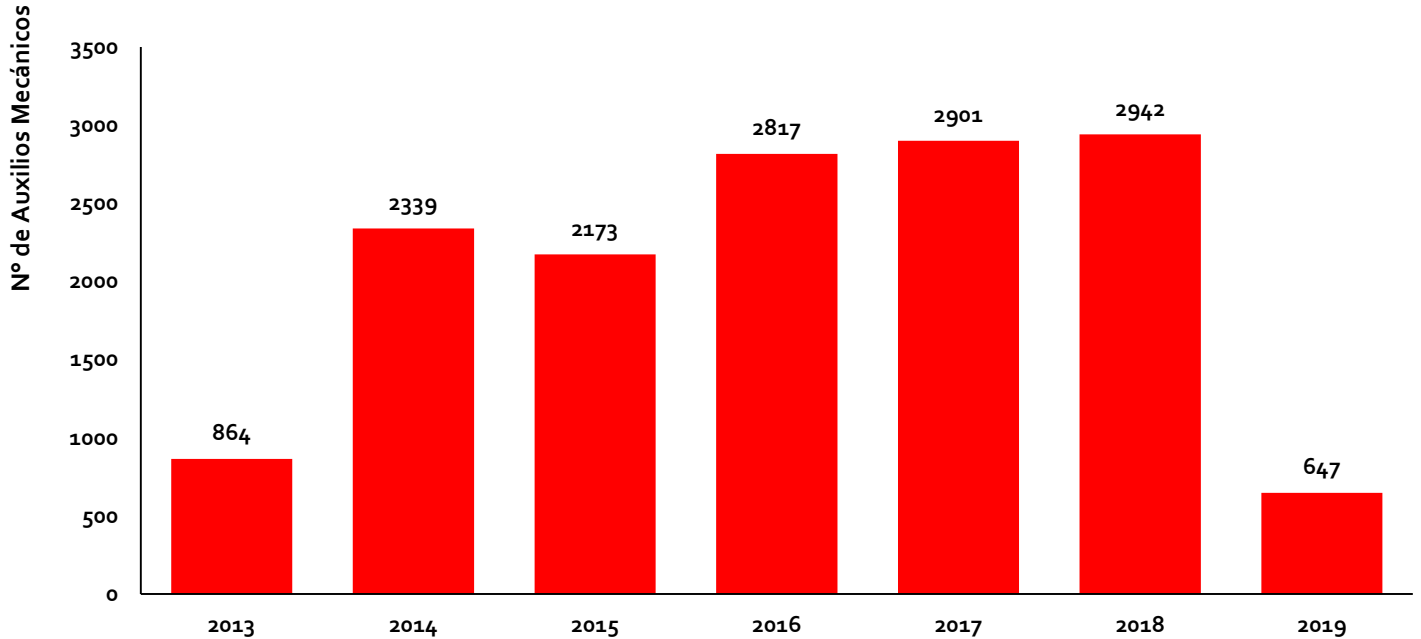
Elaboración: Supervisión Estadística Financiera - GSF

REPORTE DE AUXILIO MECÁNICO Y REMOLQUE



IIRSA Norte: Paita-Yurimaguas

EVOLUCIÓN MENSUAL



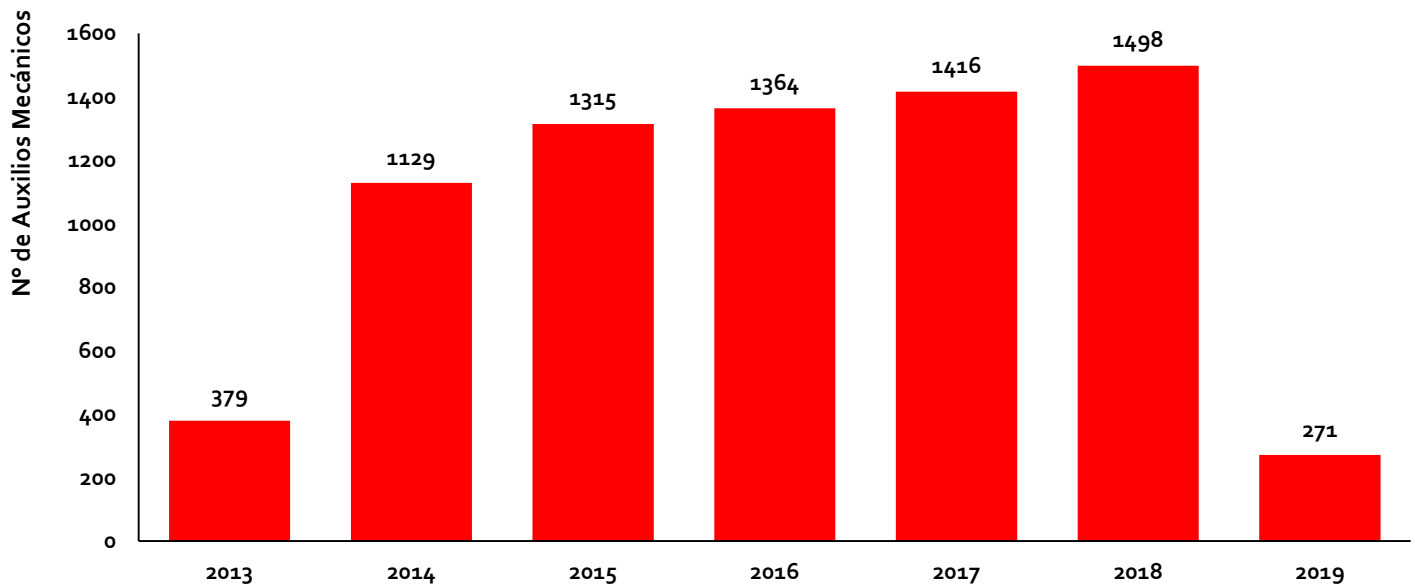
Fuente: Concesionario

Datos: Desde Homologación de Formatos (Sep-2013) a Febrero 2019

Elaboración: Supervisión Estadística Financiera - GSF

*Auxilio Mecánico : Contemplados todos los servicios de auxilio mecánico, remolque de grúas y todos los accidentes donde se activó como recurso la grúa para brindar atención a la emergencia.

IIRSA Sur, Tramo 1: Marcona - Urcos



Fuente: Concesionario

Datos: Desde Homologación de Formatos (Sep-2013) a Febrero 2019

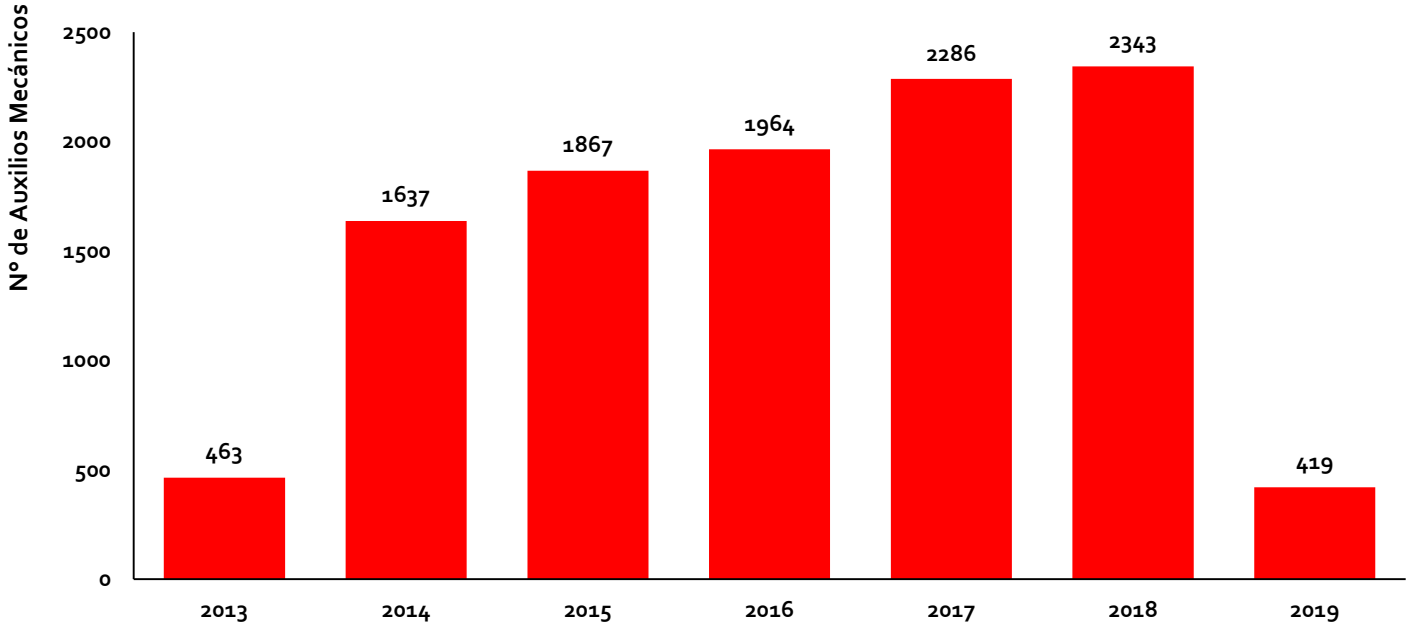
Elaboración: Supervisión Estadística Financiera - GSF

REPORTE DE AUXILIO MECÁNICO Y REMOLQUE



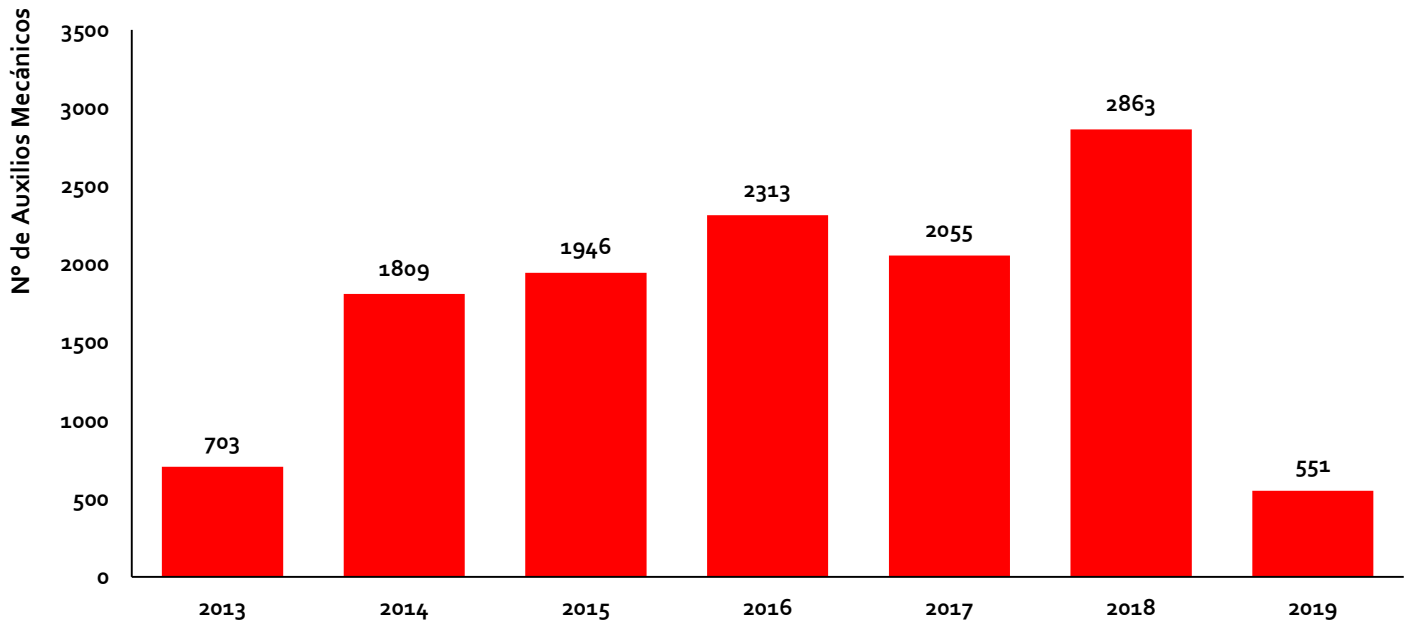
● IIRSA Sur, Tramo 5: Ilo, Matarani - Azángaro

EVOLUCIÓN MENSUAL



Fuente: Concesionario
Datos: Desde Homologación de Formatos (Sep-2013) a Febrero 2019
Elaboración: Supervisión Estadística Financiera - GSF

● Red Vial Nº 4 - Pativilca - Puerto Salaverry



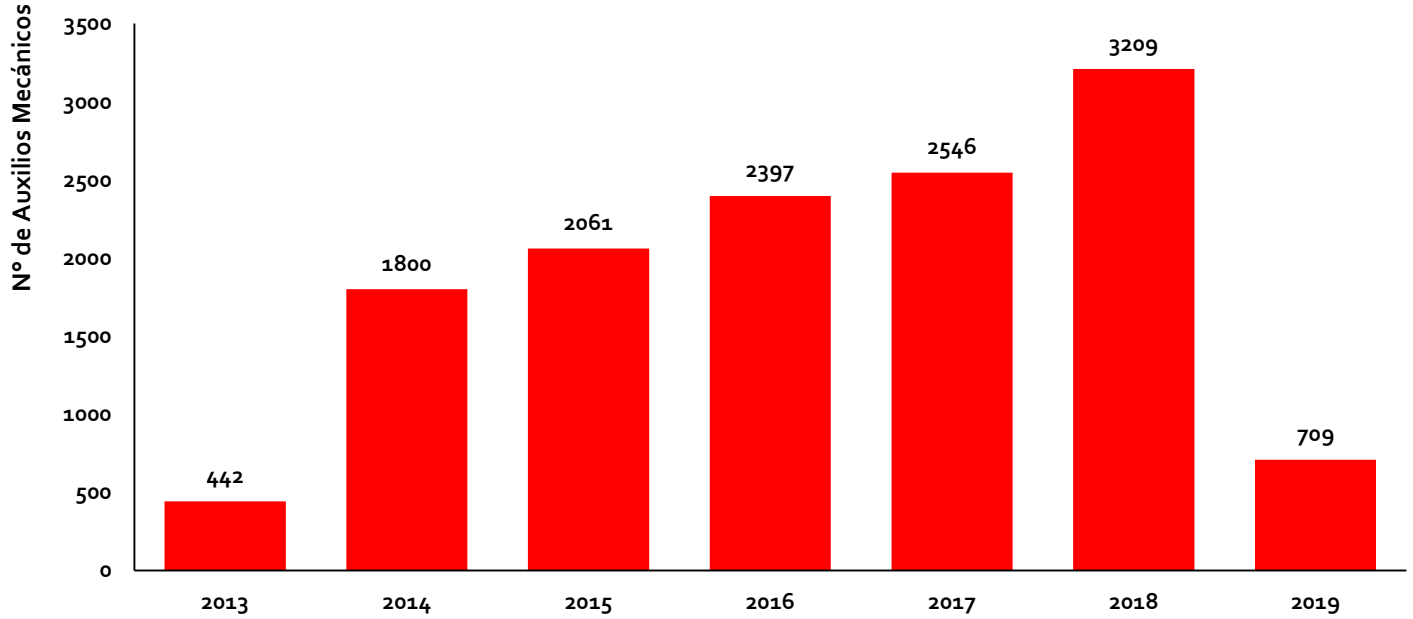
Fuente: Concesionario
Datos: Desde Homologación de Formatos (Sep-2013) a Febrero 2019
Elaboración: Supervisión Estadística Financiera - GSF

REPORTE DE AUXILIO MECÁNICO Y REMOLQUE



EVOLUCIÓN MENSUAL

● Autopista del Sol - Trujillo-Sullana

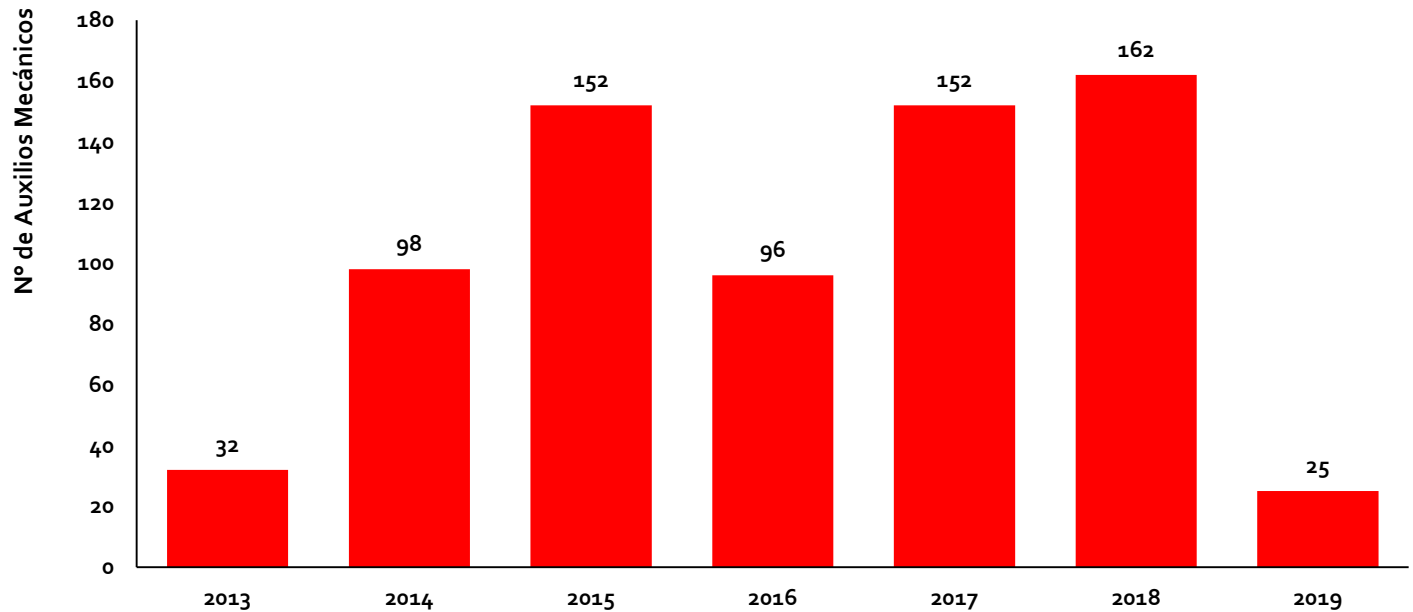


Fuente: Concesionario

Datos: Desde Homologación de Formatos (Oct-2013) a Febrero 2019

Elaboración: Supervisión Estadística Financiera - GSF

● Buenos Aires-Canchaque



Fuente: Concesionario

Datos: Desde Homologación de Formatos (Sep-2013) a Febrero 2019

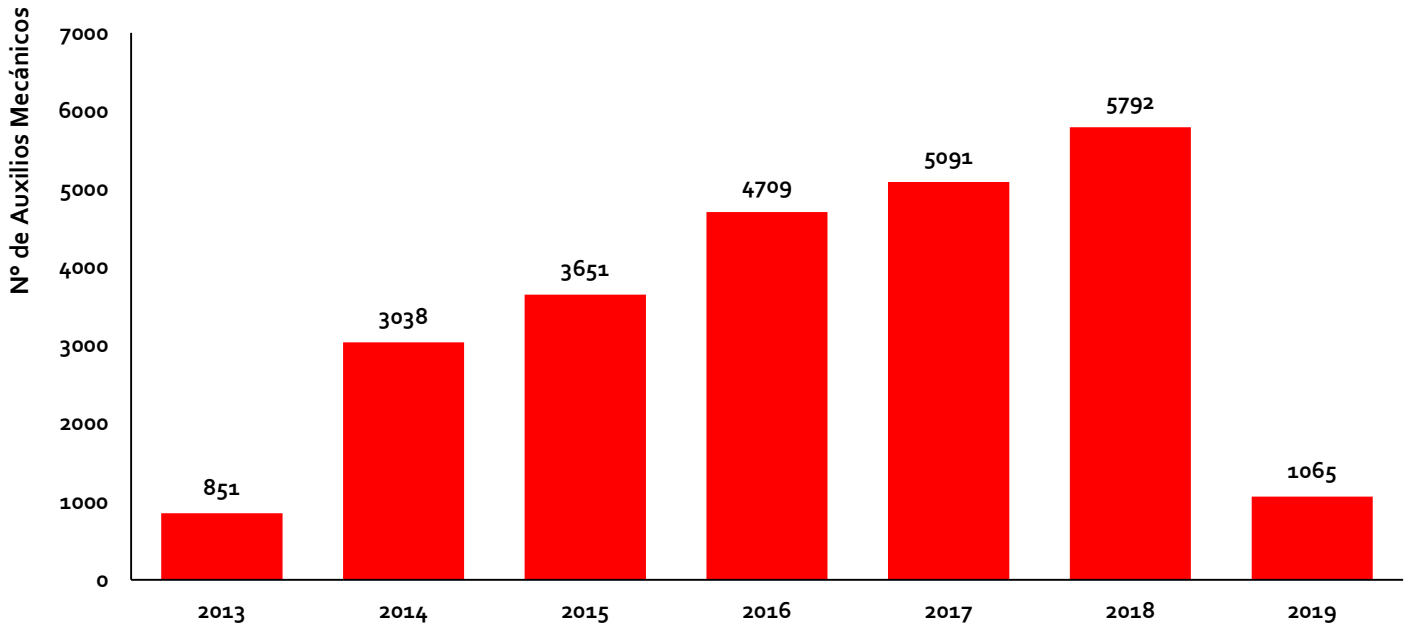
Elaboración: Supervisión Estadística Financiera - GSF

REPORTE DE AUXILIO MECÁNICO Y REMOLQUE



IIRSA Centro - Tramo 2

EVOLUCIÓN MENSUAL

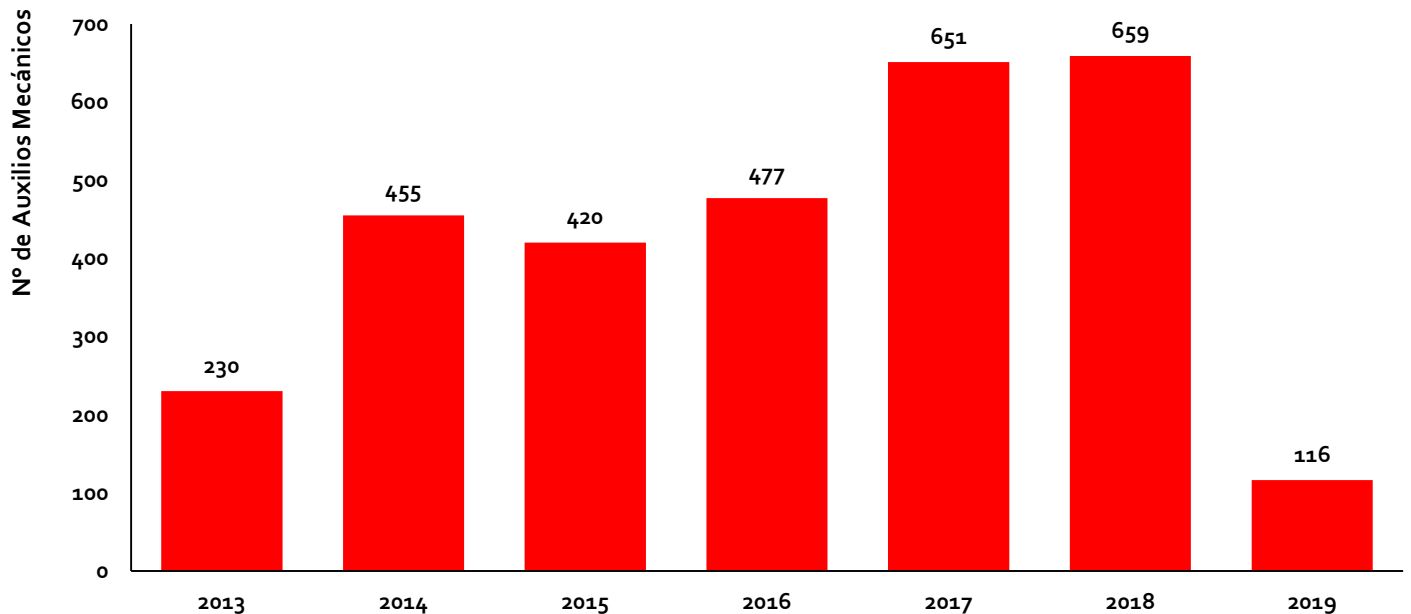


Fuente: Concesionario

Datos: Desde Homologación de Formatos (Oct-2013) a Febrero 2019

Elaboración: Supervisión Estadística Financiera - GSF

IIRSA Sur, Tramo 4: Azángaro-Inambari



Fuente: Concesionario

Datos: Desde Homologación de Formatos (Sep-2013) a Febrero 2019

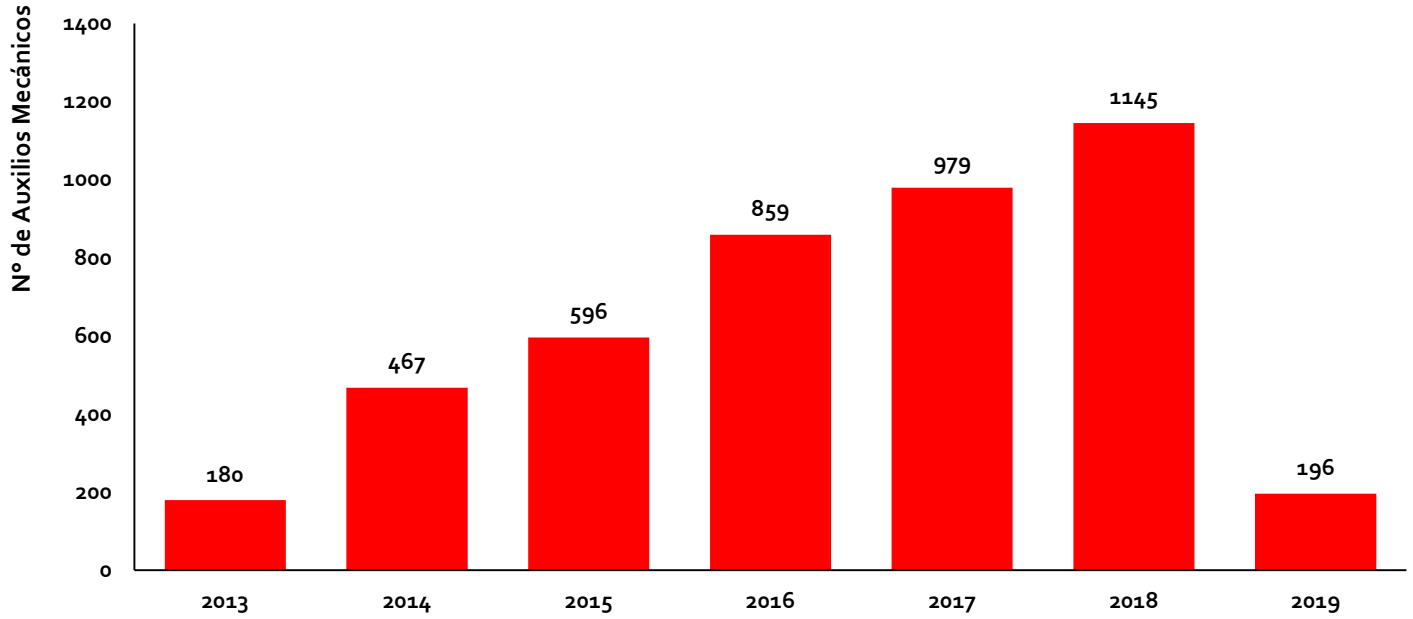
Elaboración: Supervisión Estadística Financiera - GSF

REPORTE DE AUXILIO MECÁNICO Y REMOLQUE



EVOLUCIÓN MENSUAL

● IIRSA Sur, Tramo 3: Inambari-Iñapari

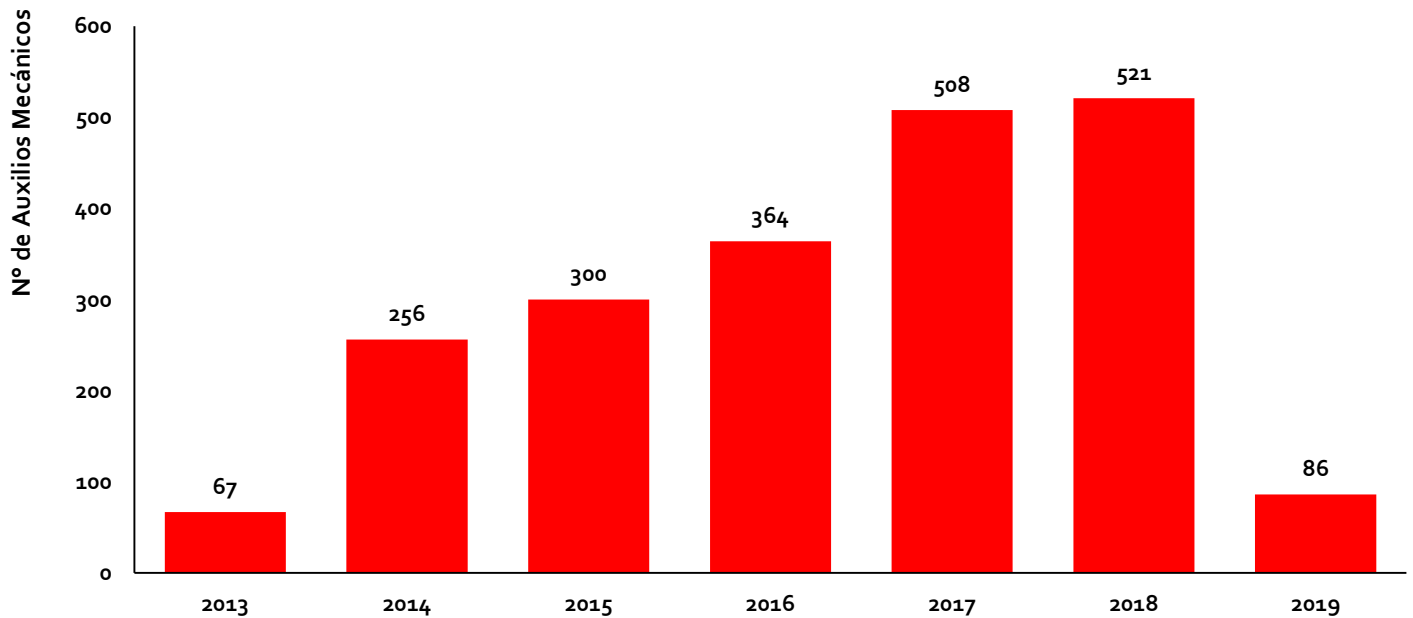


Fuente: Concesionario

Datos: Desde Homologación de Formatos (Ago-2013) a Febrero 2019

Elaboración: Supervisión Estadística Financiera - GSF

● IIRSA Sur, Tramo 2 : Urcos-Inambari



Fuente: Concesionario

Datos: Desde Homologación de Formatos (Ago-2013) a Febrero 2019

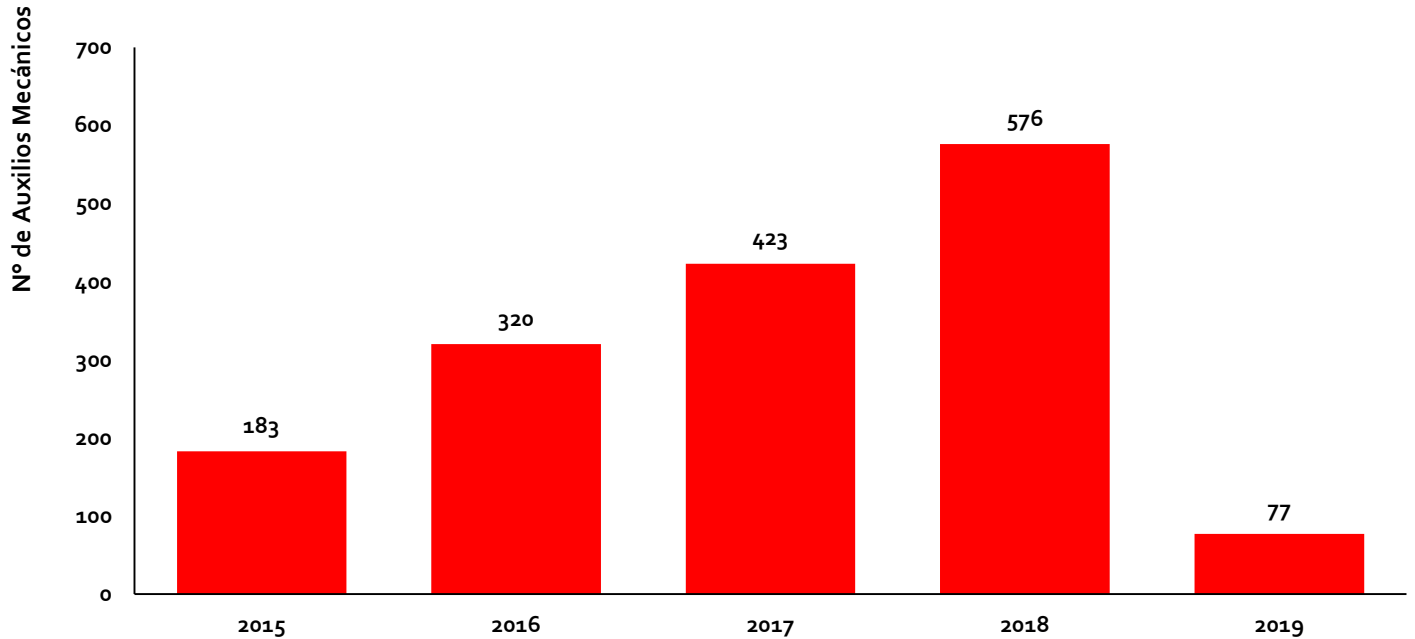
Elaboración: Supervisión Estadística Financiera - GSF

REPORTE DE AUXILIO MECÁNICO Y REMOLQUE



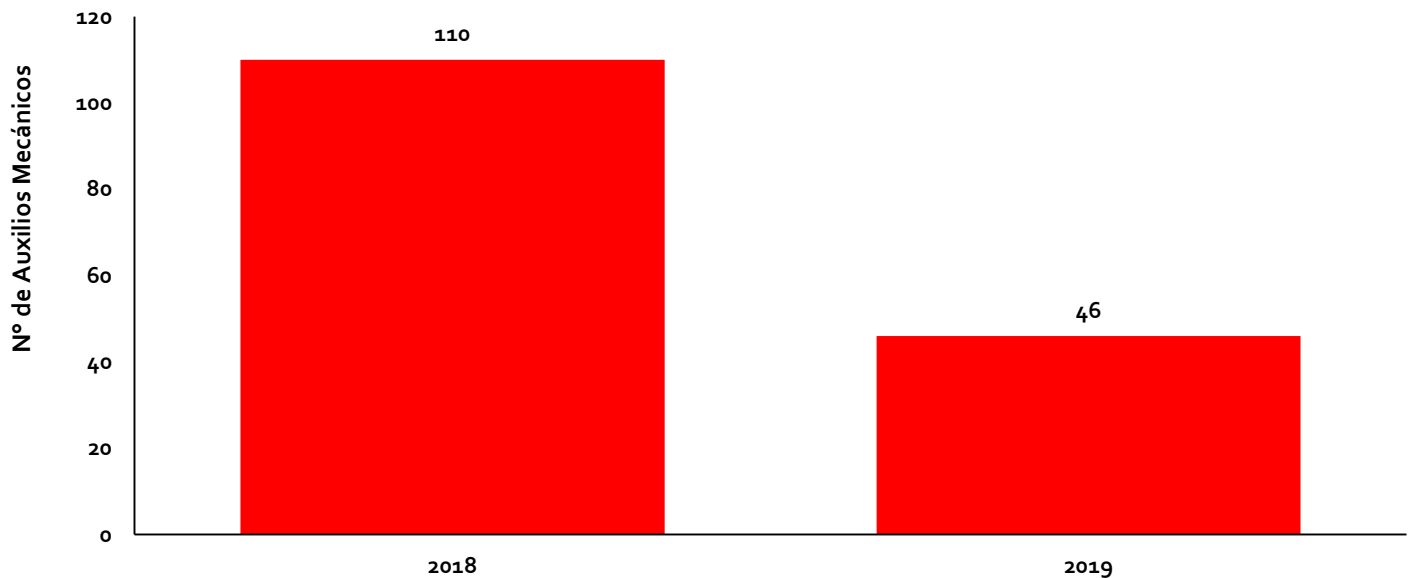
EVOLUCIÓN MENSUAL

● Longitudinal de la Sierra Tramo 2



Fuente: Concesionario
Datos: Desde Homologación de Formatos (Ene-2015) a Febrero 2019
Elaboración: Supervisión Estadística Financiera - GSF

● Tramo Vial - Ovalo Chancay - Huaral - Acos

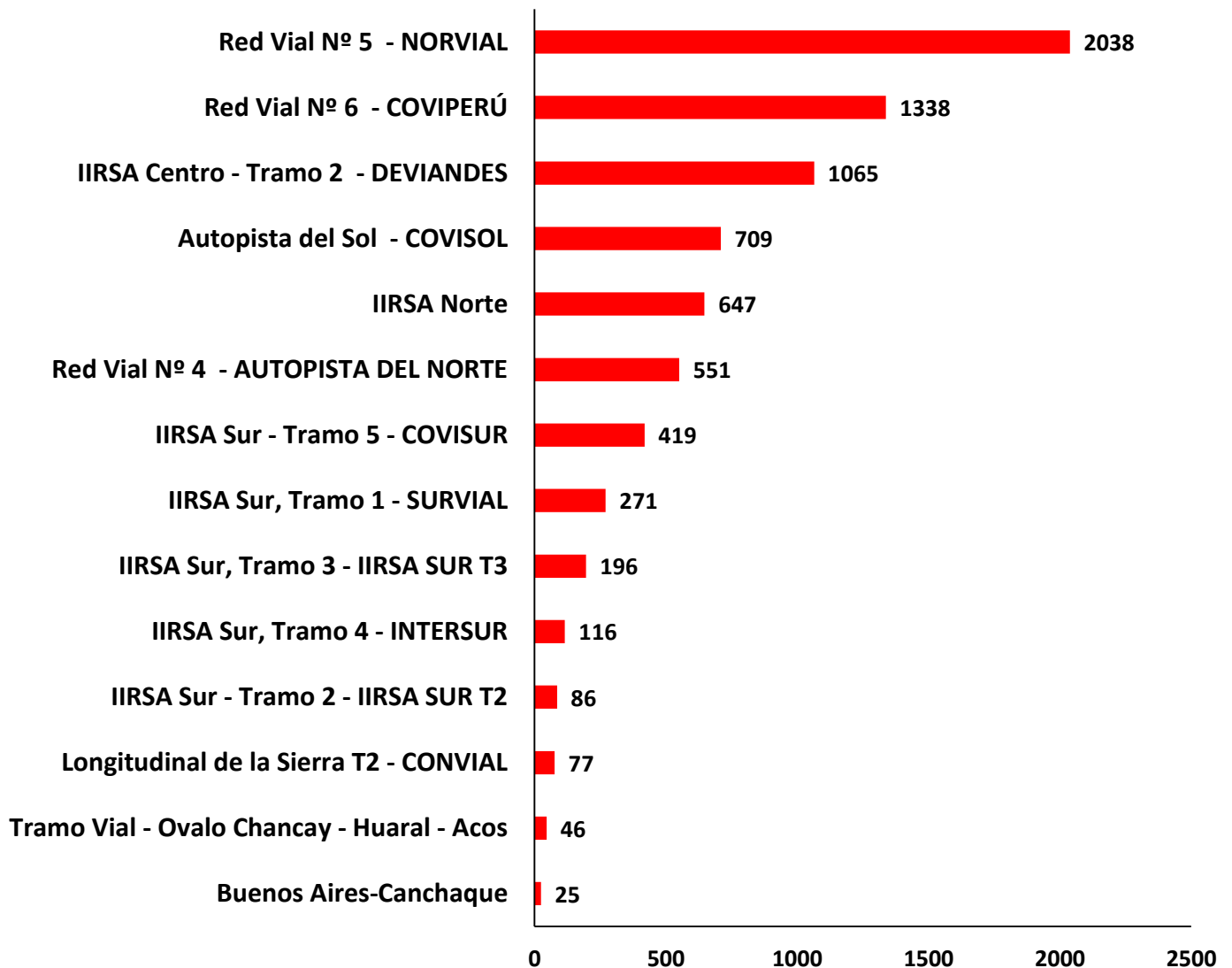


Fuente: Concesionario
Datos: Desde Marzo 2018 a Febrero 2019
Elaboración: Supervisión Estadística Financiera - GSF

REPORTE DE AUXILIO MECÁNICO Y REMOLQUE



Ranking de Concesiones* N° Auxilios Mecánicos Acumulado de Enero – Febrero 2019



* - Concesión del Tramo Vial Devío Quilca-La Concordia-COVINCA actualmente no se encuentra en la obligación de brindar el Servicio Obligatorio de Auxilio Mecánico y Remolque de Grúa establecidos en el Contrato de Concesión.

- Concesión Tramo Vial: Mocupe – Oytún actualmente no se encuentran en operación



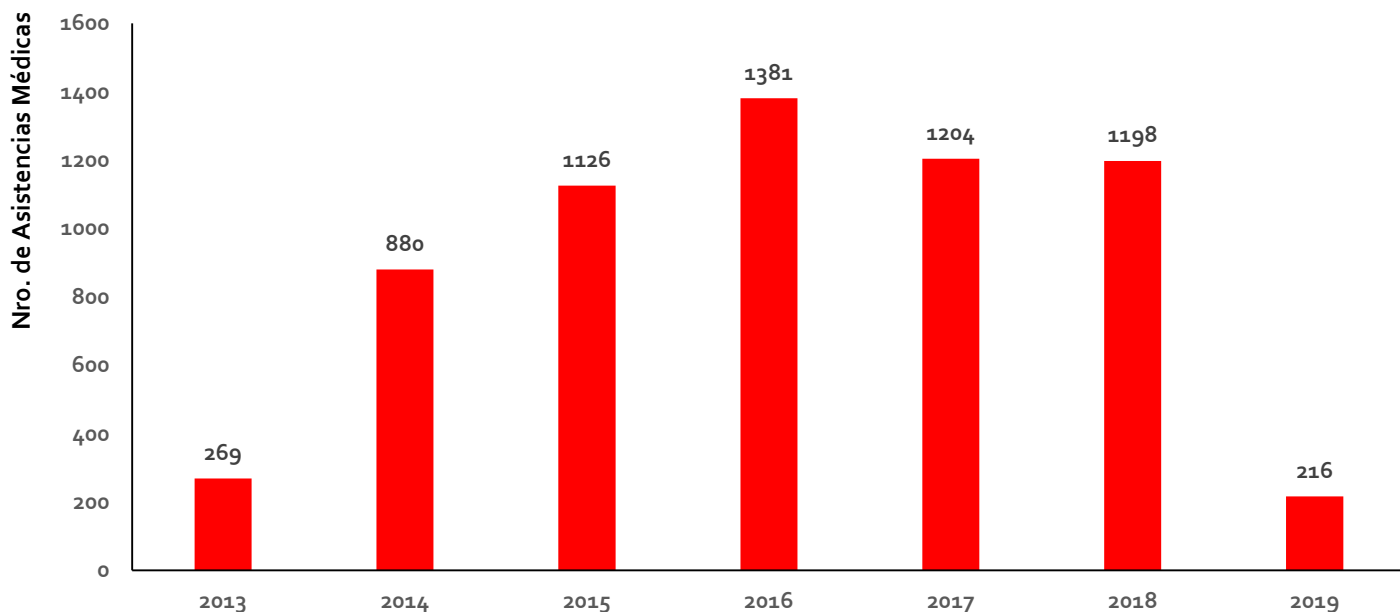
CONTROL DE ASISTENCIAS MÉDICAS

CONTROL DE ASISTENCIAS MÉDICAS



EVOLUCIÓN MENSUAL

Red Vial N° 5 - Tramo Ancón-Huacho-Pativilca

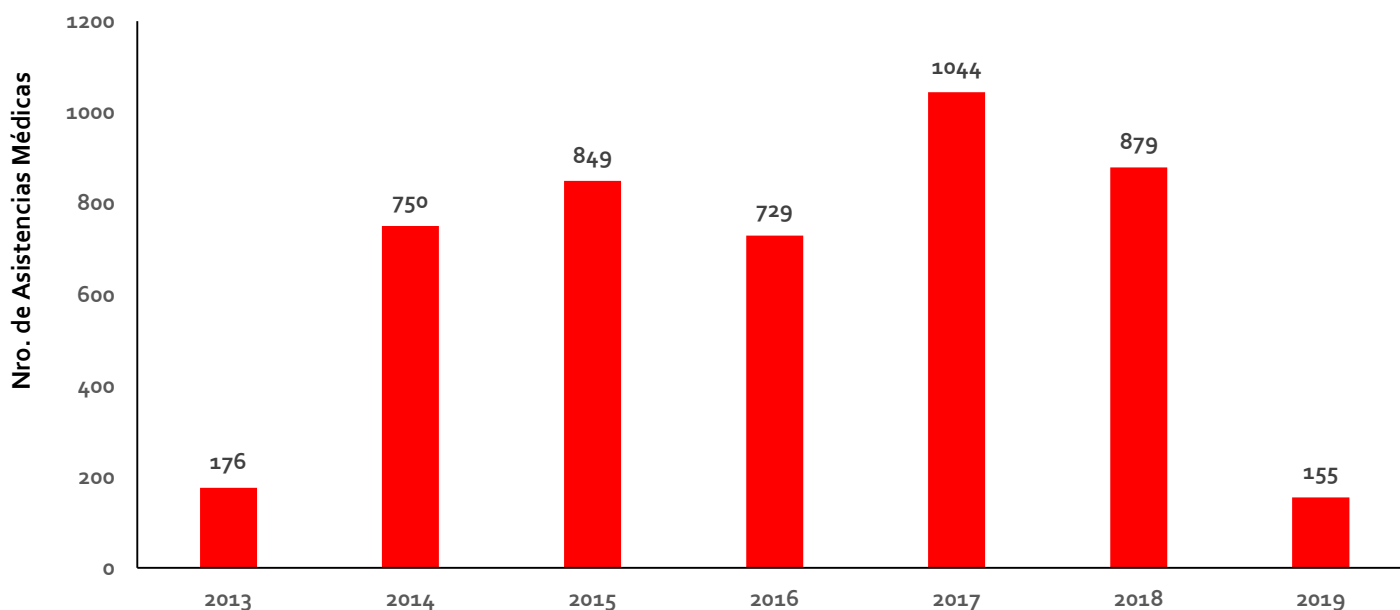


Fuente: Concesionario

Datos: Desde Homologación de Formatos (Sep-2013) a Febrero 2019

Elaboración: Supervisión Estadística Financiera - GSF

Red Vial N° 6 - Pucusana-Cerro Azul-Ica



Fuente: Concesionario

Datos: Desde Homologación de Formatos (Sep-2013) a Febrero 2019

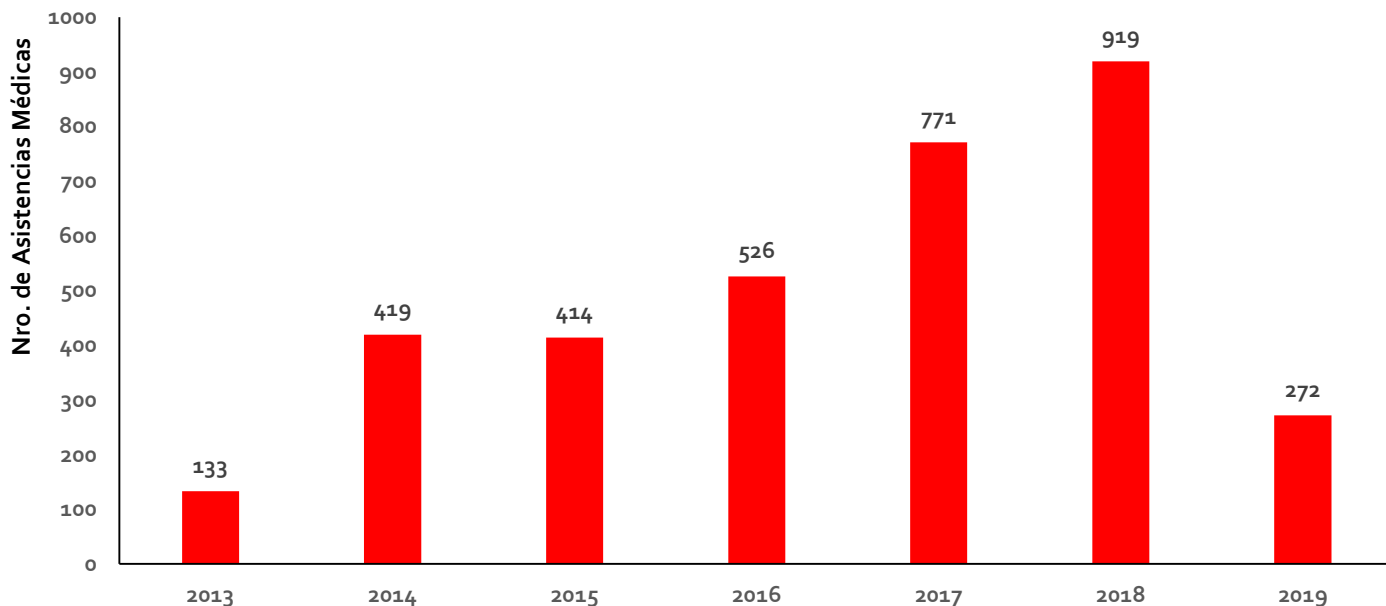
Elaboración: Supervisión Estadística Financiera - GSF

CONTROL DE ASISTENCIAS MÉDICAS



EVOLUCIÓN MENSUAL

● Autopista del Sol - Trujillo-Sullana

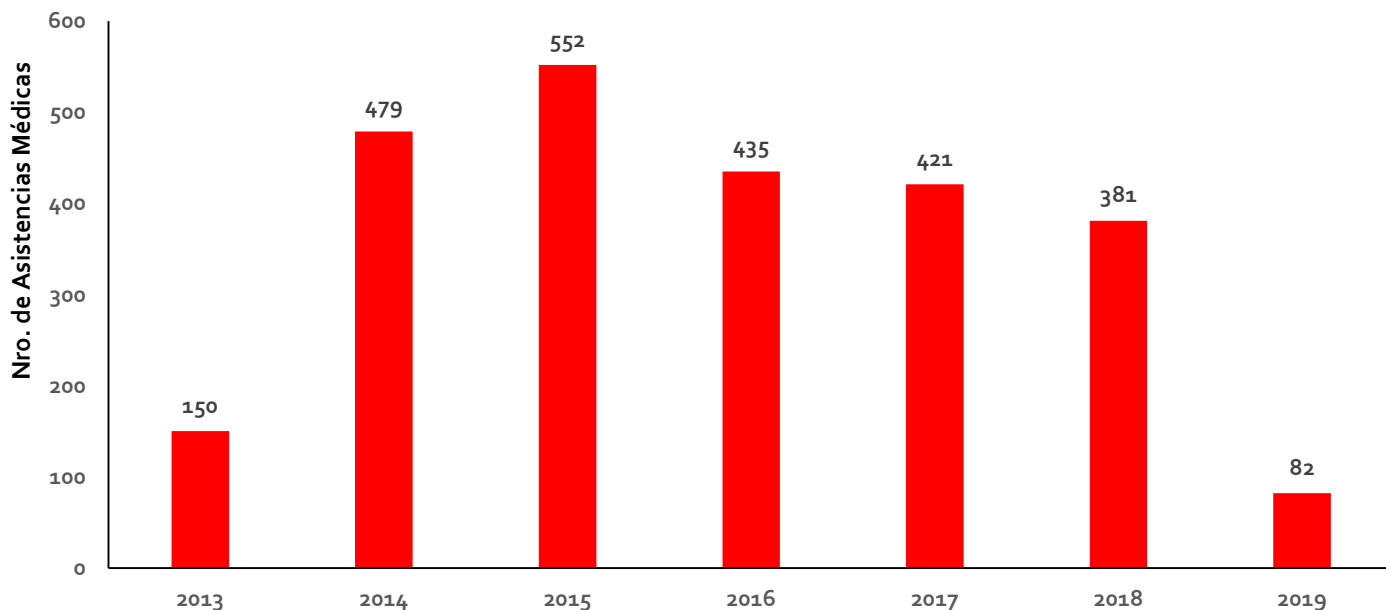


Fuente: Concesionario

Datos: Desde Homologación de Formatos (Oct-2013) a Febrero 2019

Elaboración: Supervisión Estadística Financiera - GSF

● Red Vial N° 4 - Pativilca - Puerto Salaverry



Fuente: Concesionario

Datos: Desde Homologación de Formatos (Sep-2013) a Febrero 2019

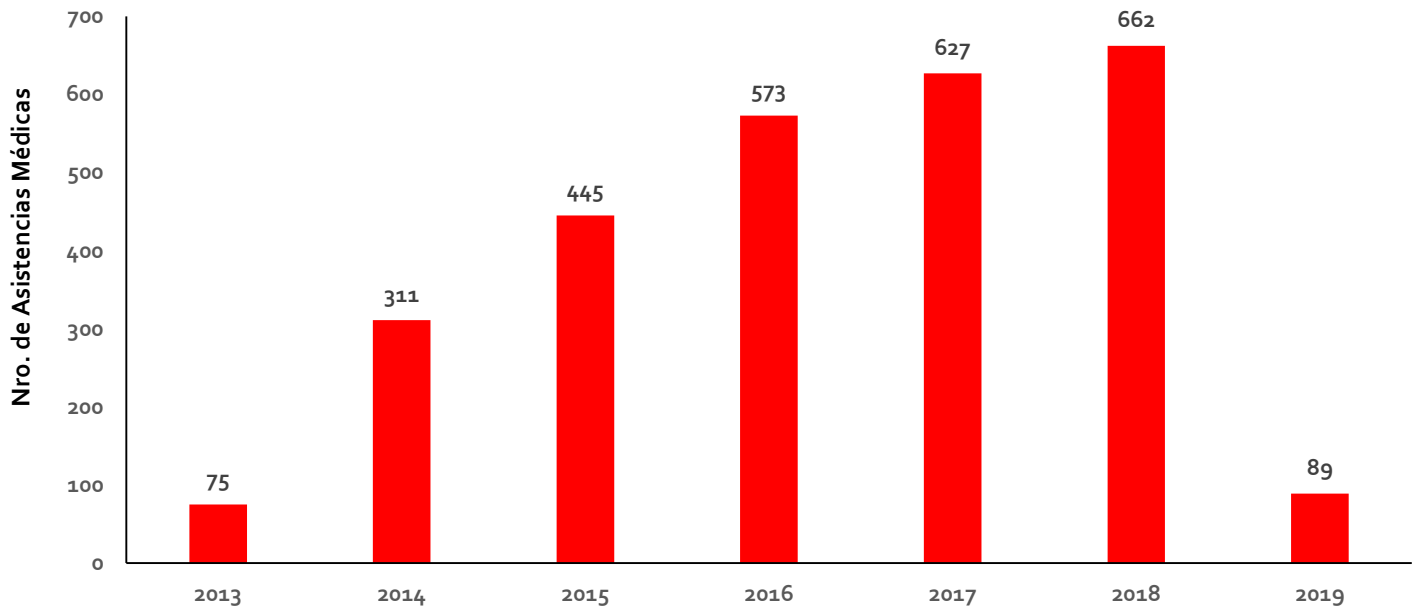
Elaboración: Supervisión Estadística Financiera - GSF

CONTROL DE ASISTENCIAS MÉDICAS



EVOLUCIÓN MENSUAL

IIRSA Centro - Tramo 2

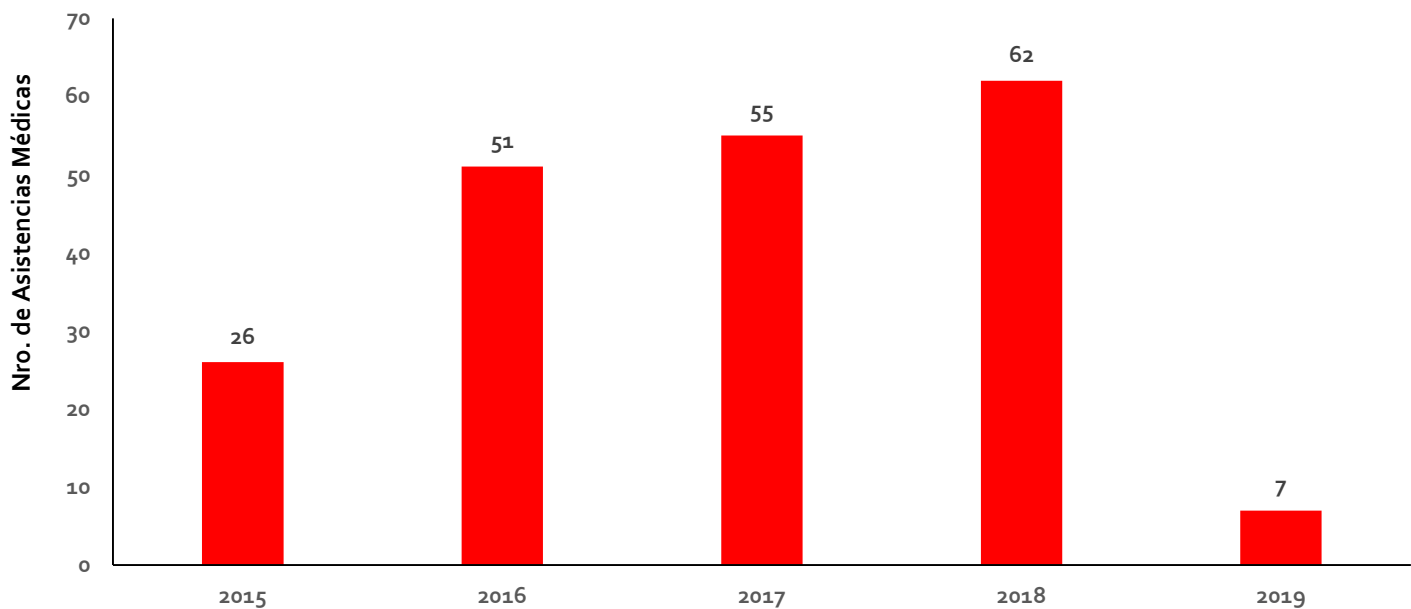


Fuente: Concesionario

Datos: Desde Homologación de Formatos (Sep-2013) a Febrero 2019

Elaboración: Supervisión Estadística Financiera - GSF

Longitudinal de la Sierra Tramo 2



Fuente: Concesionario

Datos: Desde Homologación de Formatos (Ene-2015) a Febrero 2019

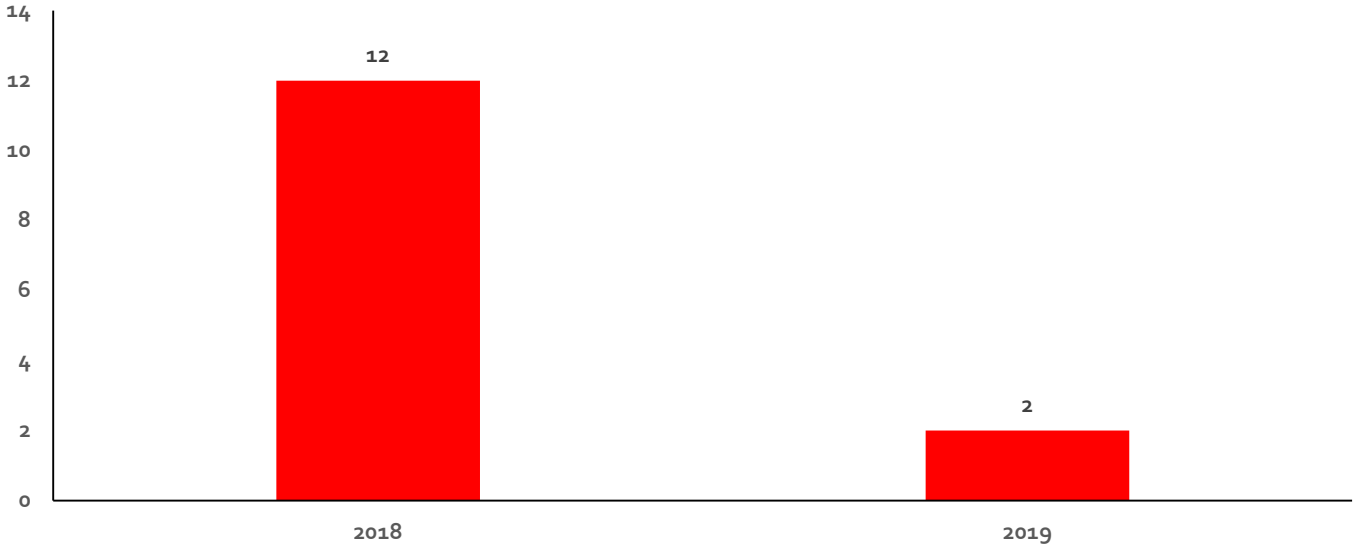
Elaboración: Supervisión Estadística Financiera - GSF

CONTROL DE ASISTENCIAS MÉDICAS



● Tramo Vial - Ovalo Chancay - Huaral - Acos

EVOLUCIÓN MENSUAL



Fuente: Concesionario

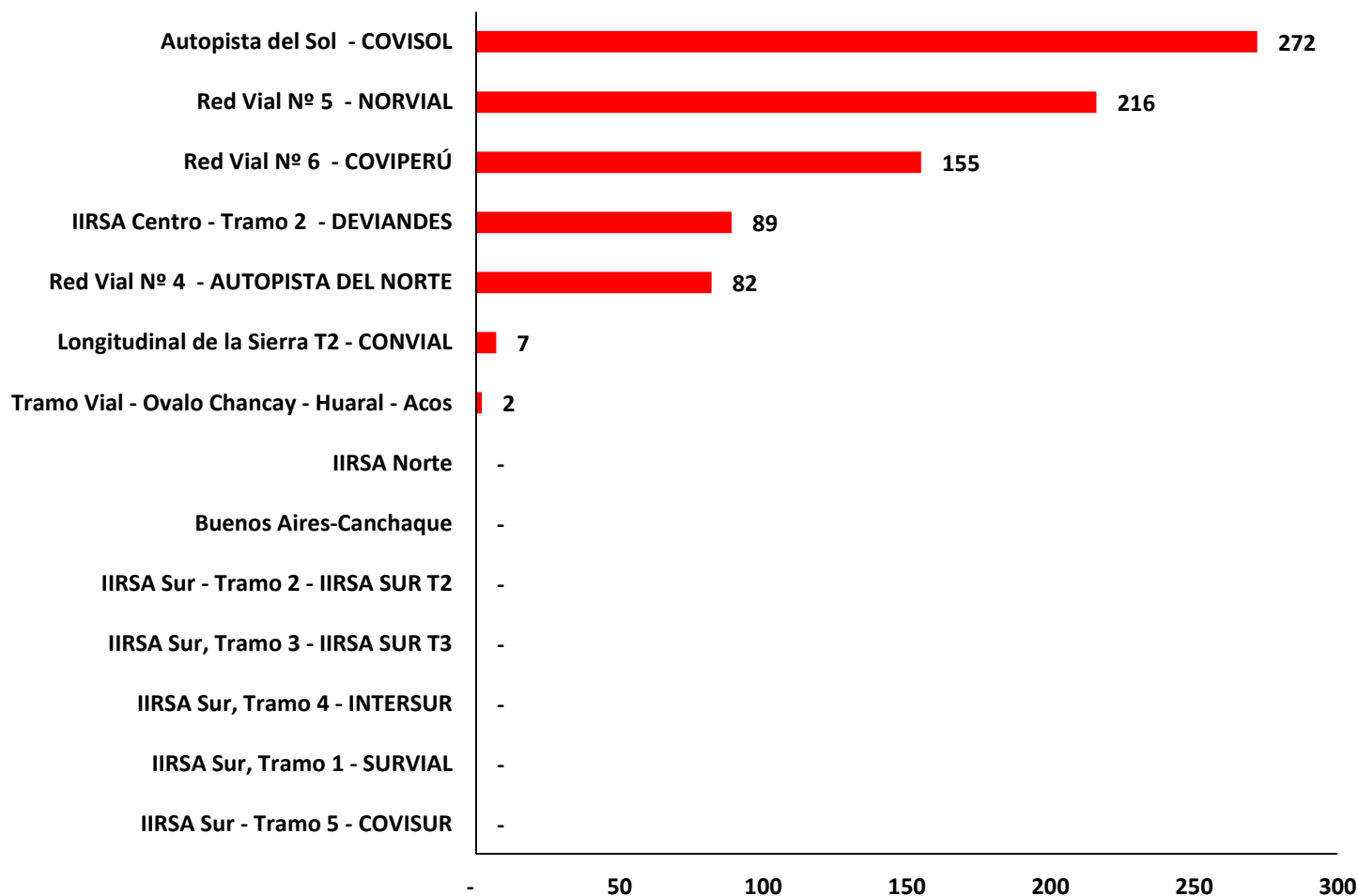
Datos: Desde Marzo 2018 a Febrero 2019

Elaboración: Supervisión Estadística Financiera - GSF

CONTROL DE ASISTENCIAS MÉDICAS



Ranking de Concesiones* N° Asistencias Médicas Acumulado de Enero – Febrero 2019



- * • Las infraestructura del Tramo Vial - Nuevo Mocupe - Cayaltí – Oyotún.
- La concesión de Tramo Vial Desvío Quilca - Desvío Arequipa (Repartición) - Desvío Matarani - Desvío Moquegua - Desvío Ilo - Tacna - La Concordia, aún no está obligada de reportar las estadísticas de Control de Asistencia Médica.
- Las concesiones que no brindan el servicio de Asistencia Médica y por ende no están obligadas a presentar las estadísticas de Control de Asistencia Médica, son las siguientes, CONCESIONARIA IIRSA NORTE S.A., CONCESIÓN CANCHAQUE S.A.C., SURVIAL S.A., CONCESIONARIA INTEROCEANICA SUR - TRAMO 2 S.A., CONCESIONARIA INTEROCEANICA SUR - TRAMO 3 S.A., INTERSUR CONCESIONES S.A. y CONCESIONARIA VIAL DEL SUR S.A.



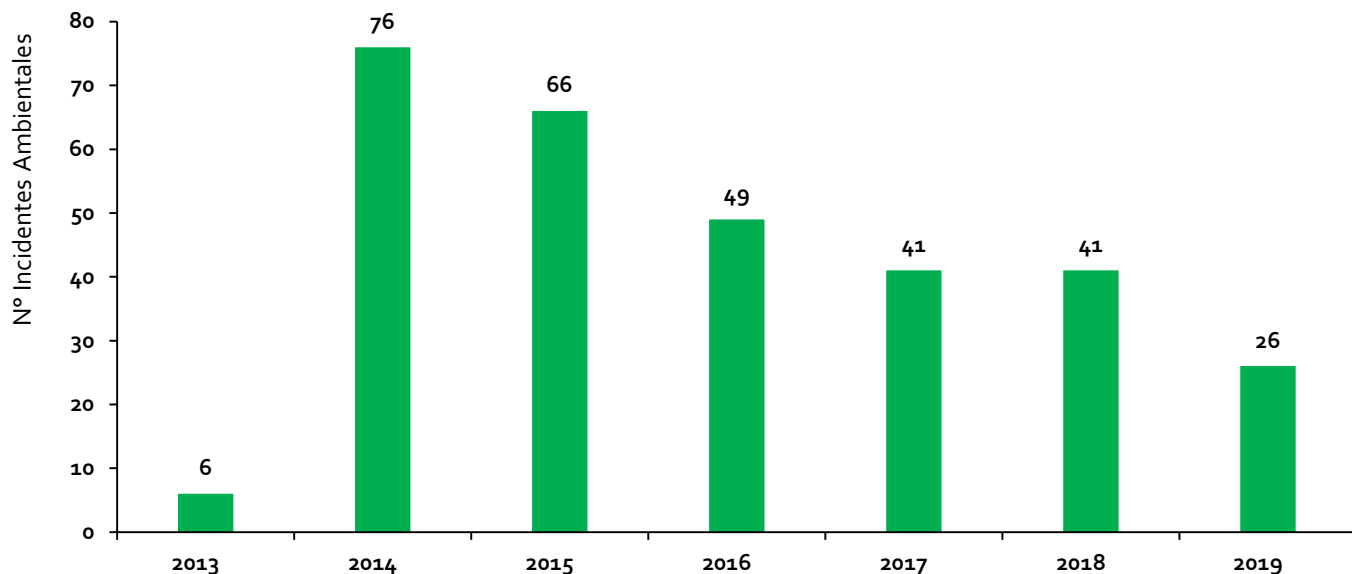
**REPORTE DE
INCIDENTES
AMBIENTALES**

REPORTE DE INCIDENTES AMBIENTALES



EVOLUCIÓN MENSUAL

Red Vial N° 5 - Tramo Ancón-Huacho-Pativilca

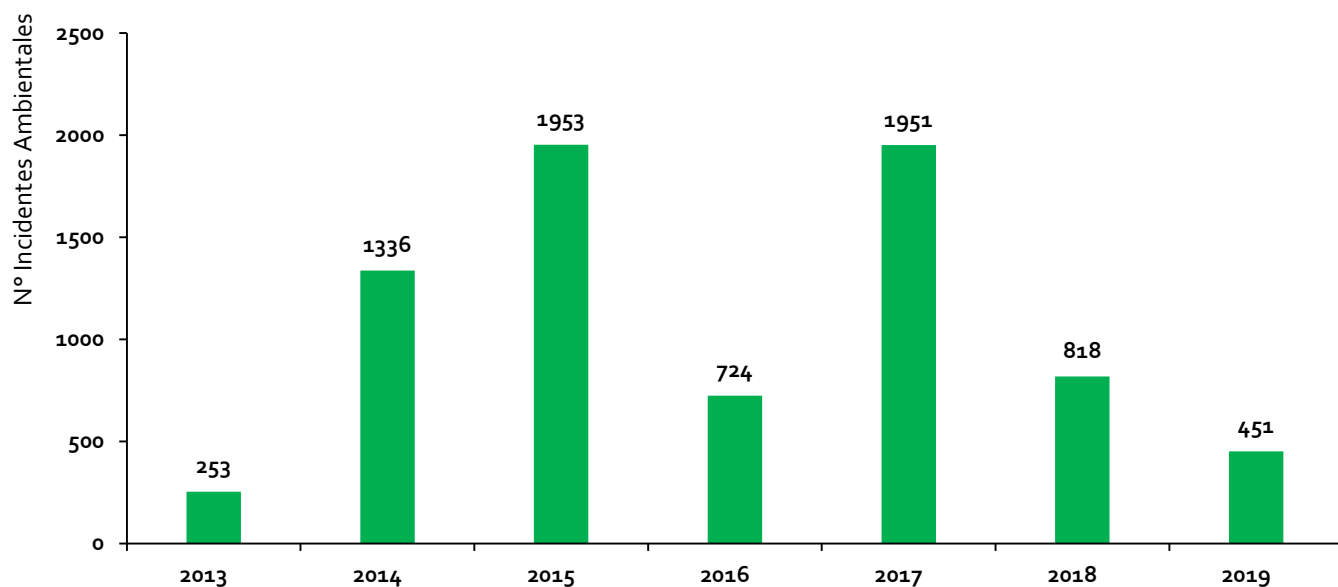


Fuente: Concesionario

Datos: Desde Homologación de Formatos (Sep-2013) a Febrero 2019

Elaboración: Supervisión Estadística Financiera - GSF

IIRSA Norte: Paíta-Yurimaguas



Fuente: Concesionario

Datos: Desde Homologación de Formatos (Sep-2013) a Febrero 2019

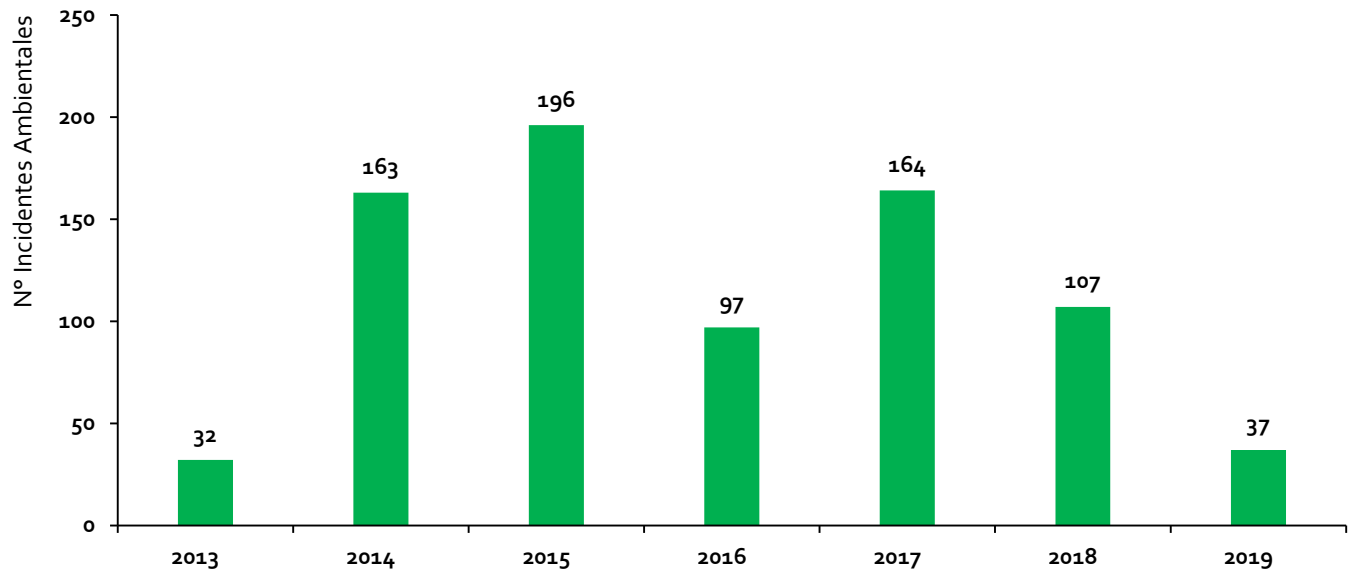
Elaboración: Supervisión Estadística Financiera - GSF

REPORTE DE INCIDENTES AMBIENTALES



EVOLUCIÓN MENSUAL

● IIRSA Sur, Tramo 1: Marcona - Urcos

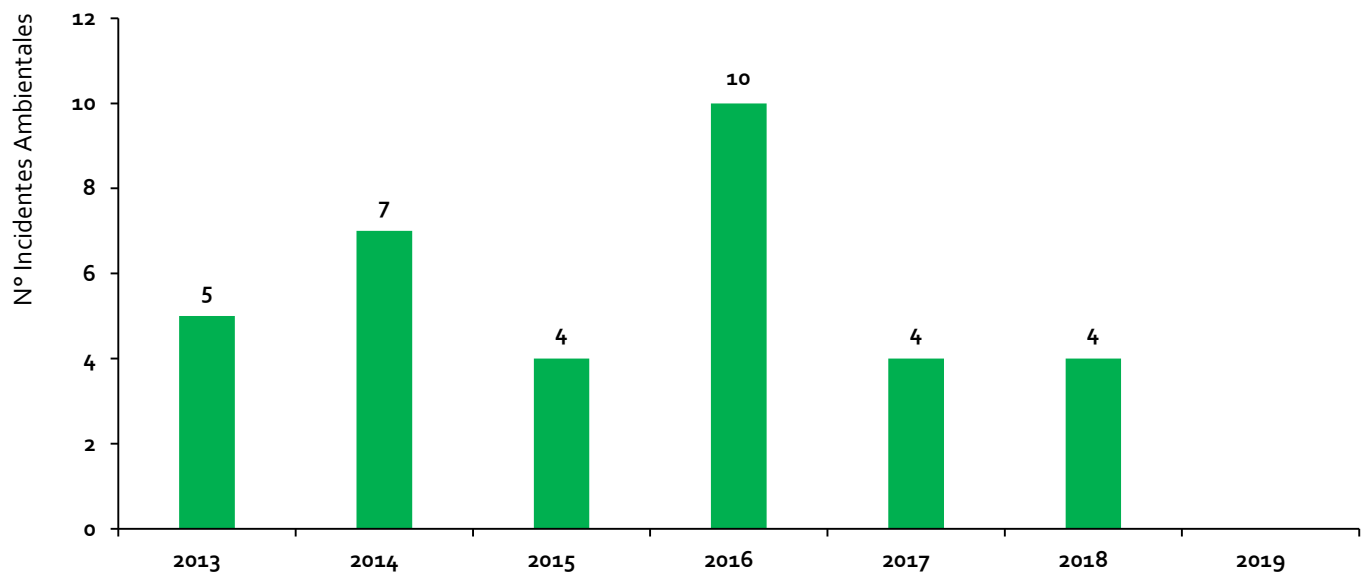


Fuente: Concesionario

Datos: Desde Homologación de Formatos (Sep-2013) a Febrero 2019

Elaboración: Supervisión Estadística Financiera - GSF

● IIRSA Sur, Tramo 5: Ilo, Matarani - Azángaro



Fuente: Concesionario

Datos: Desde Homologación de Formatos (Sep-2013) a Febrero 2019

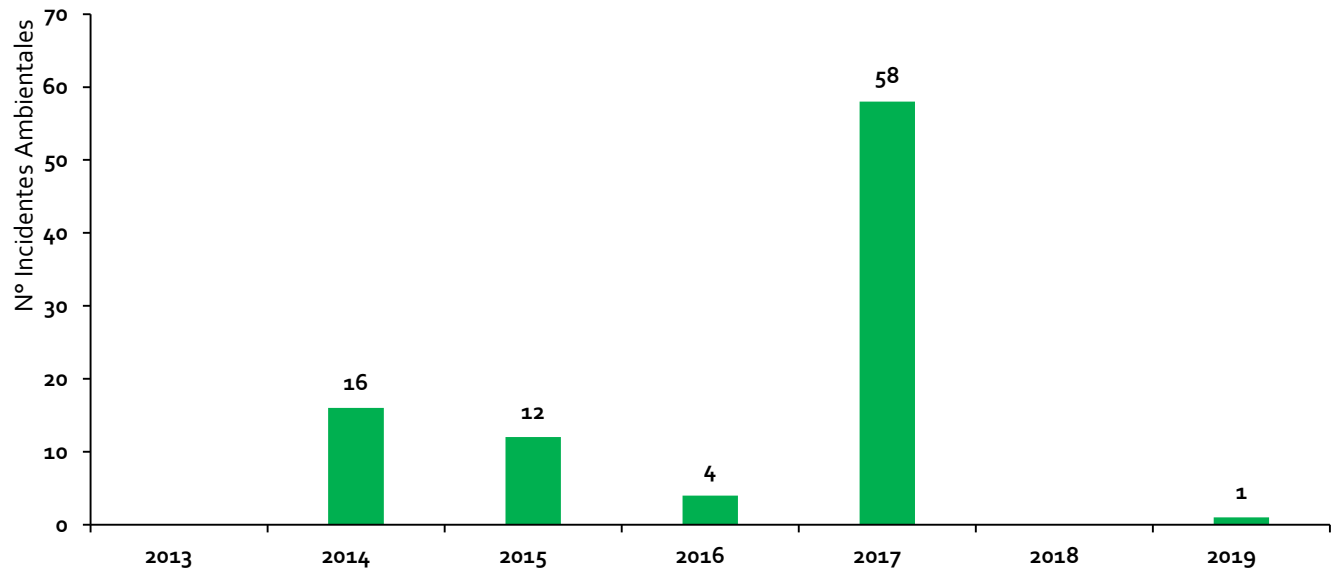
Elaboración: Supervisión Estadística Financiera - GSF

REPORTE DE INCIDENTES AMBIENTALES



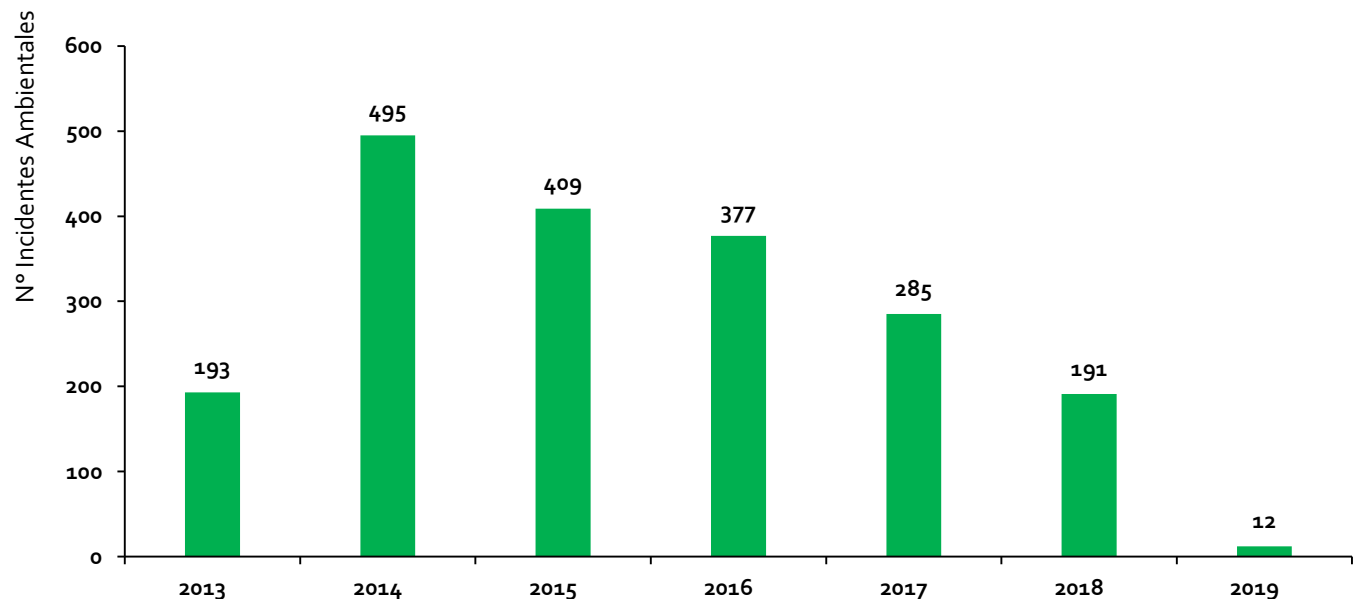
EVOLUCIÓN MENSUAL

● Autopista del Sol - Trujillo-Sullana



Fuente: Concesionario
Datos: Desde Homologación de Formatos (Nov-2013) a Febrero 2019
Elaboración: Supervisión Estadística Financiera - GSF

● IIRSA Sur, Tramo 4: Azángaro-Inambari



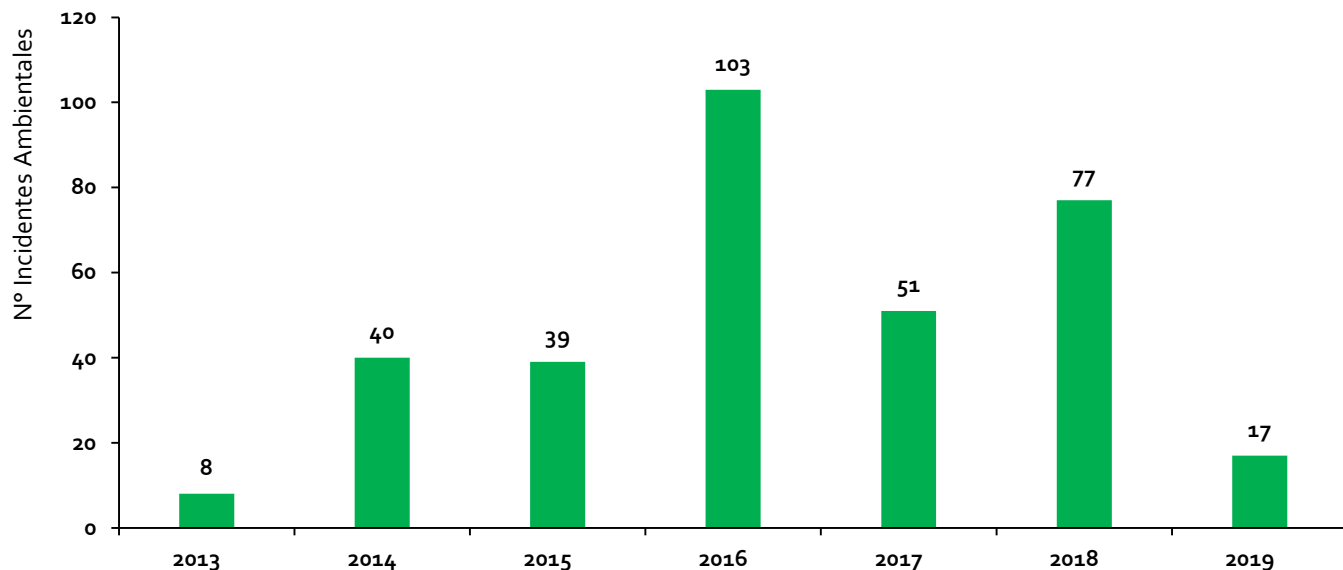
Fuente: Concesionario
Datos: Desde Homologación de Formatos (Sep-2013) a Febrero 2019
Elaboración: Supervisión Estadística Financiera - GSF

REPORTE DE INCIDENTES AMBIENTALES



EVOLUCIÓN MENSUAL

● IIRSA Sur, Tramo 3: Inambari-Iñapari

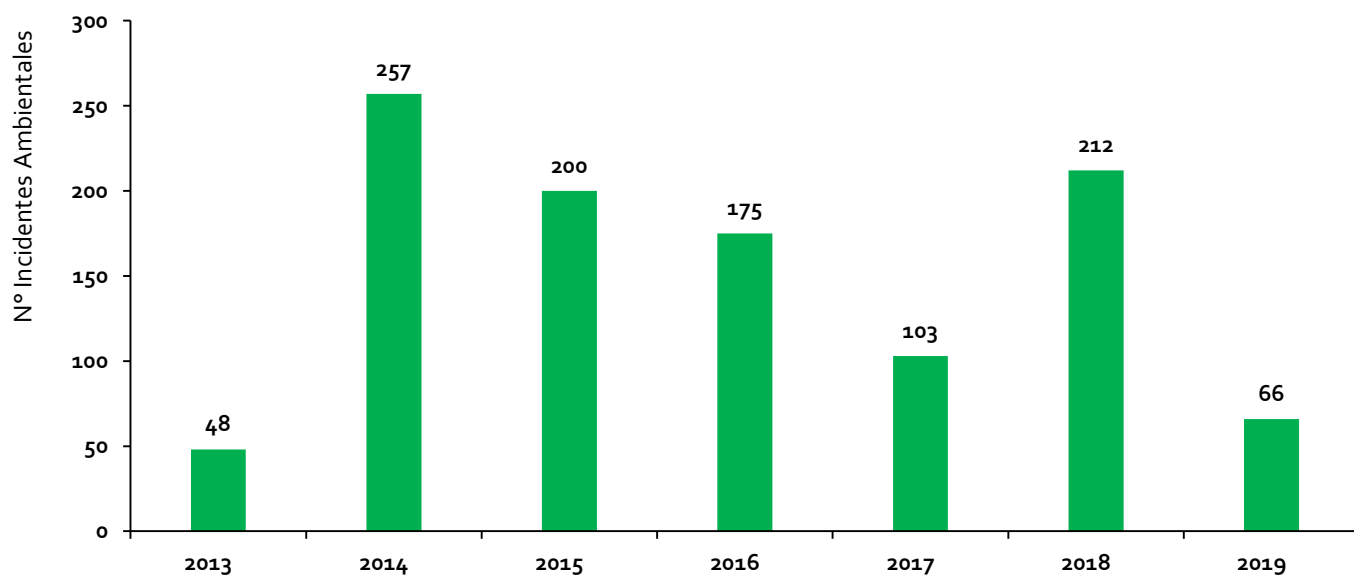


Fuente: Concesionario

Datos: Desde Homologación de Formatos (Ago-2013) a Febrero 2019

Elaboración: Supervisión Estadística Financiera - GSF

● IIRSA Sur, Tramo 2 : Urcos-Inambari



Fuente: Concesionario

Datos: Desde Homologación de Formatos (Ago-2013) a Febrero 2019

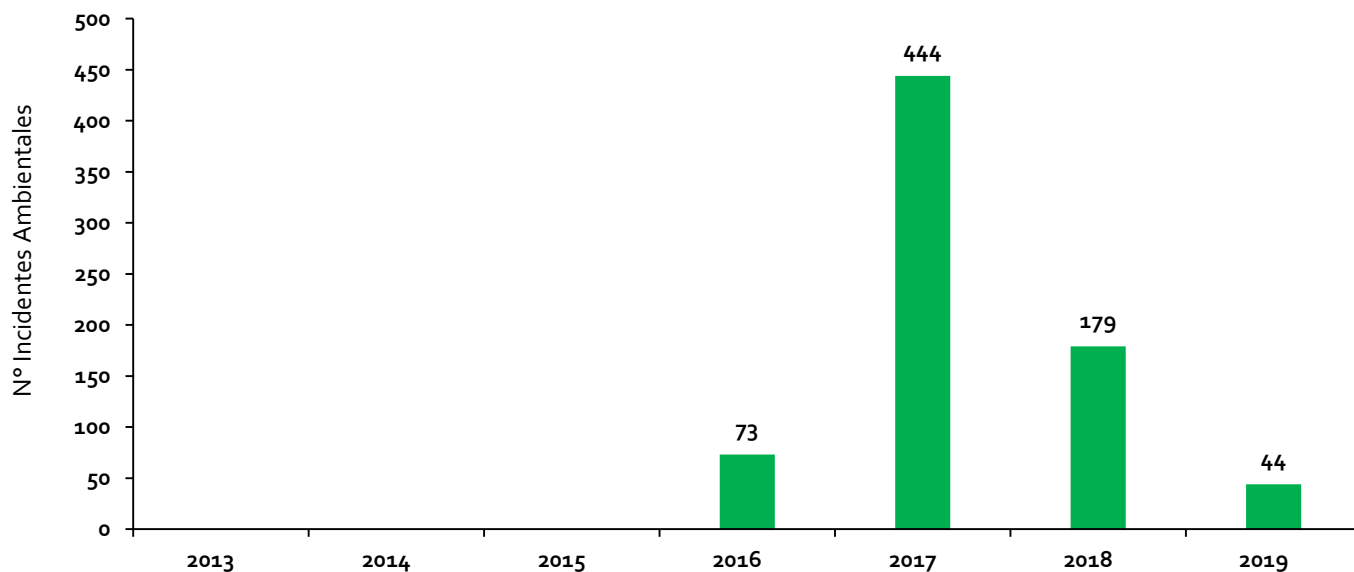
Elaboración: Supervisión Estadística Financiera - GSF

REPORTE DE INCIDENTES AMBIENTALES



EVOLUCIÓN MENSUAL

IIRSA Centro – Tramo 2

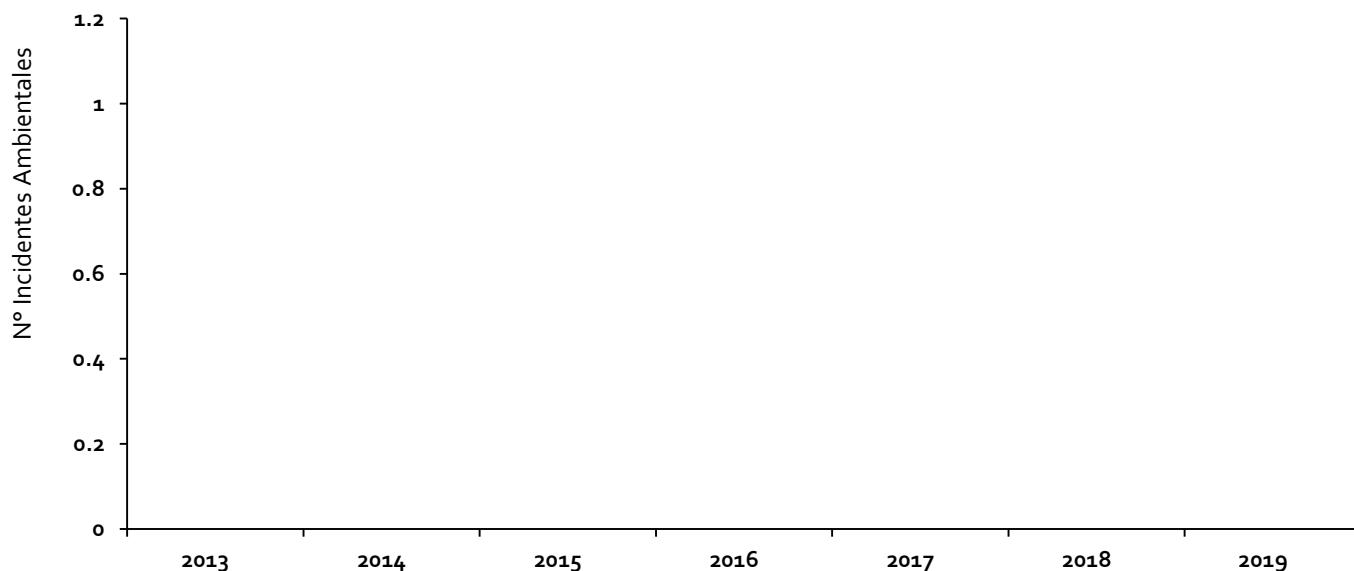


Fuente: Concesionario

Datos: Desde Homologación de Formatos (Sep-2013) a Febrero 2019

Elaboración: Supervisión Estadística Financiera - GSF

Tramo Vial Desvío Quilca - La Concordia



Fuente: Concesionario

Datos: Desde Homologación de Formatos (Sep-2013) a Febrero 2019

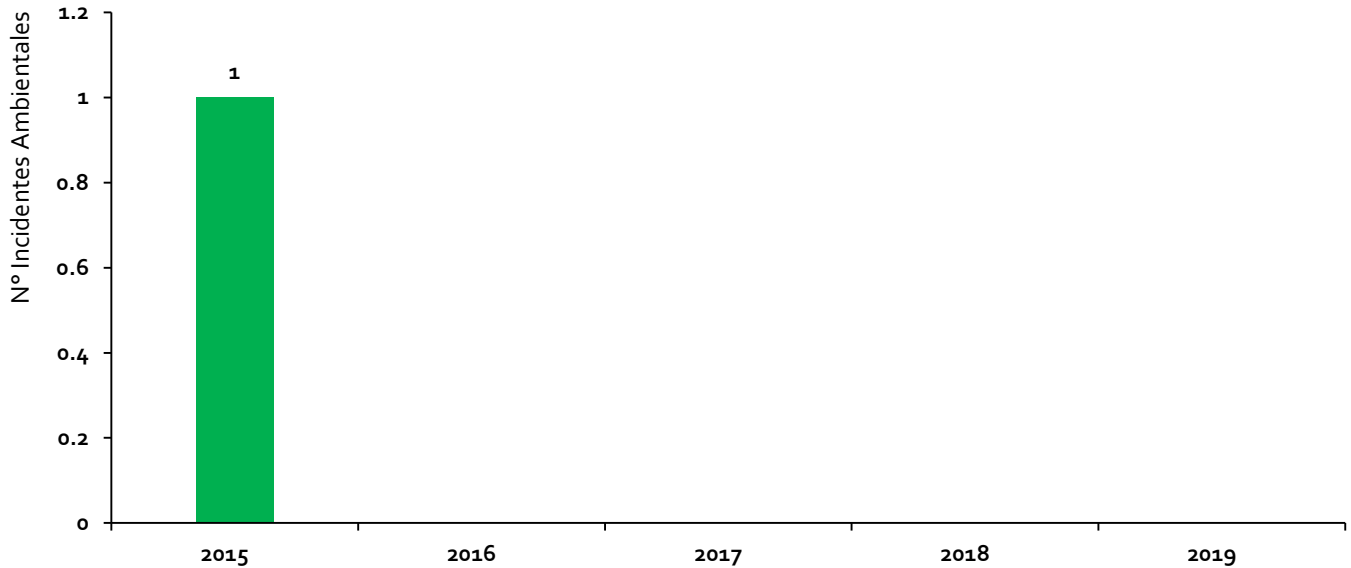
Elaboración: Supervisión Estadística Financiera - GSF

REPORTE DE INCIDENTES AMBIENTALES



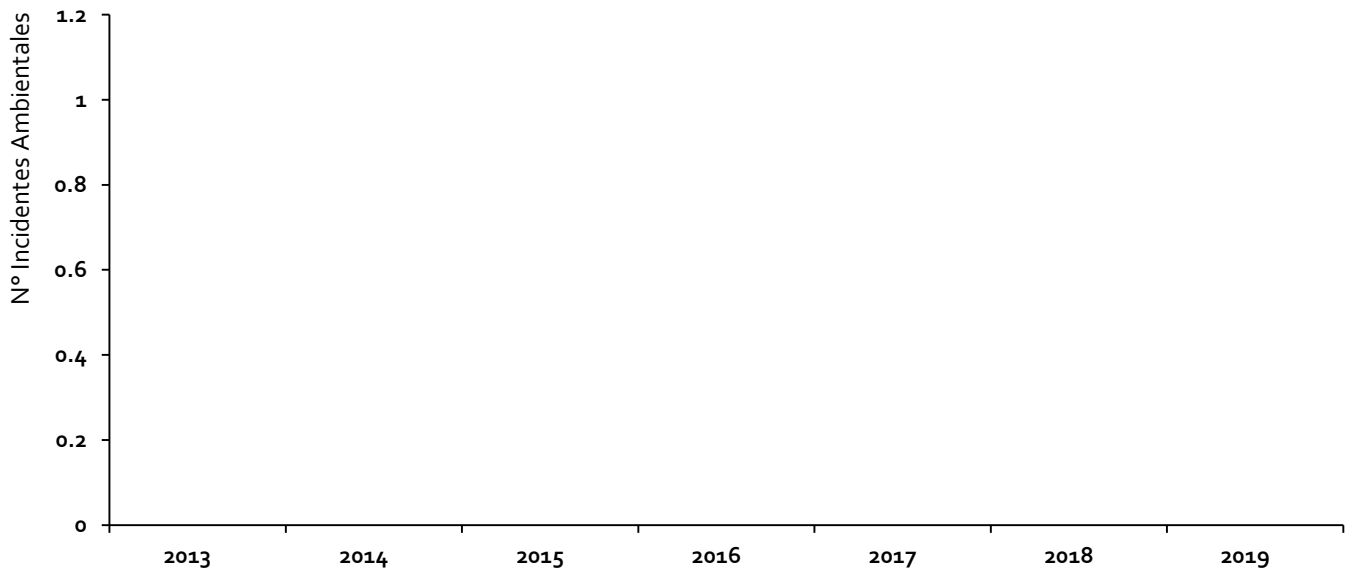
● Longitudinal de la Sierra Tramo 2

EVOLUCIÓN MENSUAL



Fuente: Concesionario
Datos: Desde Homologación de Formatos (Sep-2013) a Febrero 2019
Elaboración: Supervisión Estadística Financiera - GSF

● Red Vial Nº 4 - Pativilca - Puerto Salaverry



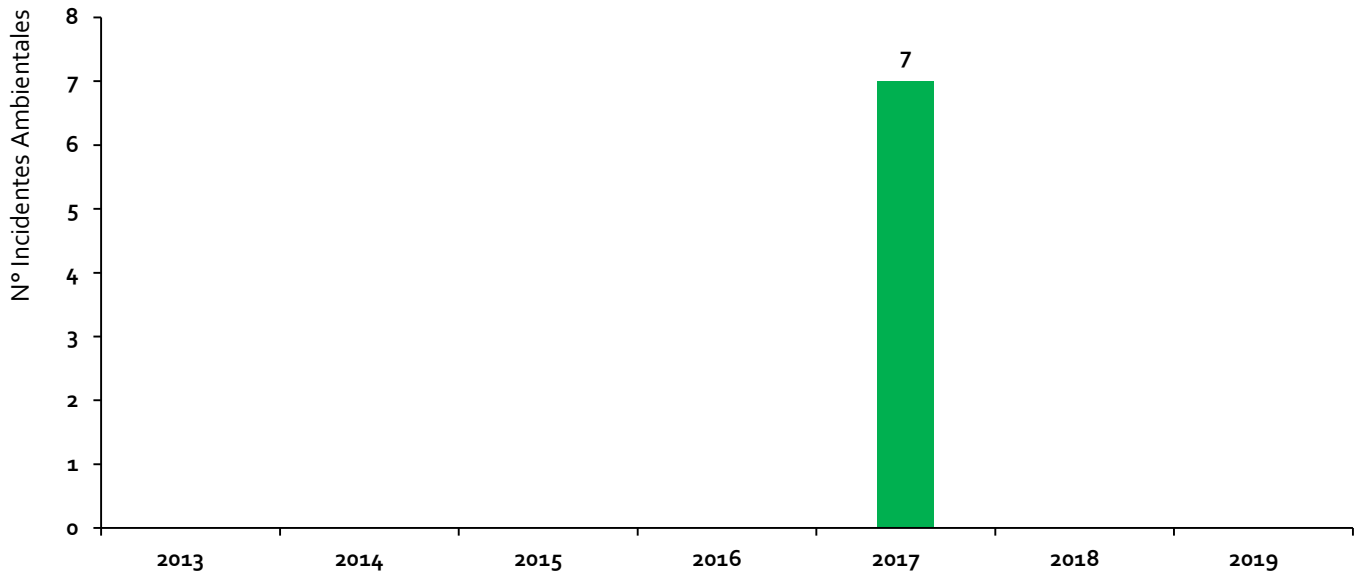
Fuente: Concesionario
Datos: Desde Homologación de Formatos (Sep-2013) a Febrero 2019
Elaboración: Supervisión Estadística Financiera - GSF

REPORTE DE INCIDENTES AMBIENTALES



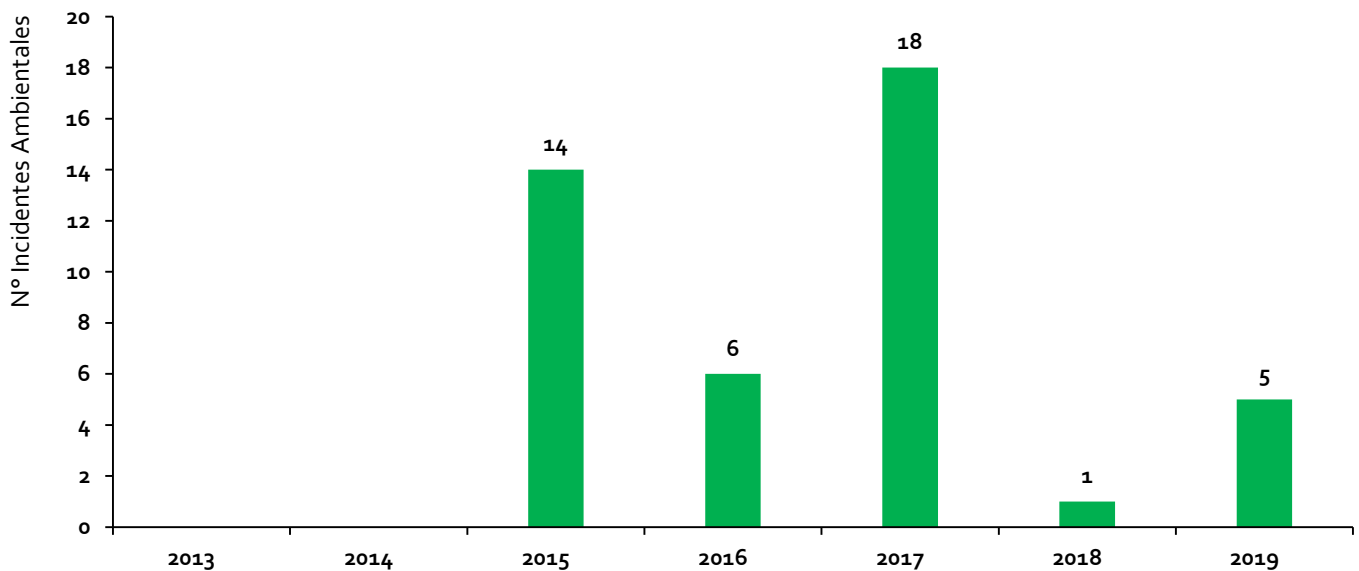
EVOLUCIÓN MENSUAL

Red Vial N° 6 - Pucusana-Cerro Azul-Ica



Fuente: Concesionario
Datos: Desde Homologación de Formatos (Sep-2013) a Febrero 2019
Elaboración: Supervisión Estadística Financiera - GSF

Buenos Aires-Canchaque



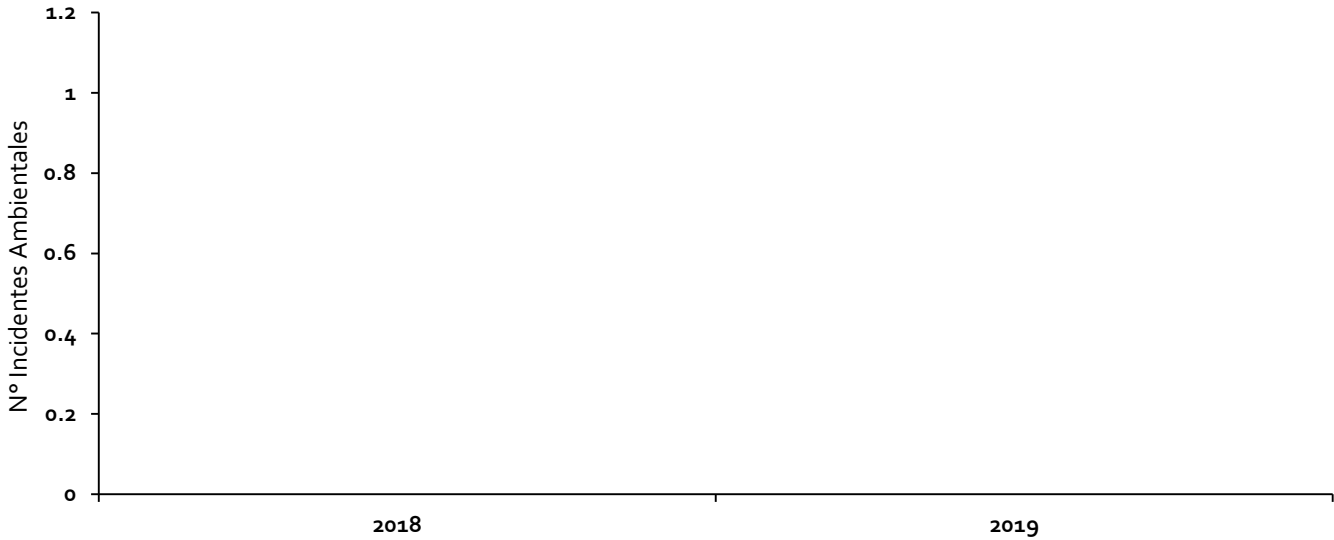
Fuente: Concesionario
Datos: Desde Homologación de Formatos (Sep-2013) a Febrero 2019
Elaboración: Supervisión Estadística Financiera - GSF

REPORTE DE INCIDENTES AMBIENTALES



● Tramo Vial - Ovalo Chancay - Huaral - Acos

EVOLUCIÓN MENSUAL



Fuente: Concesionario

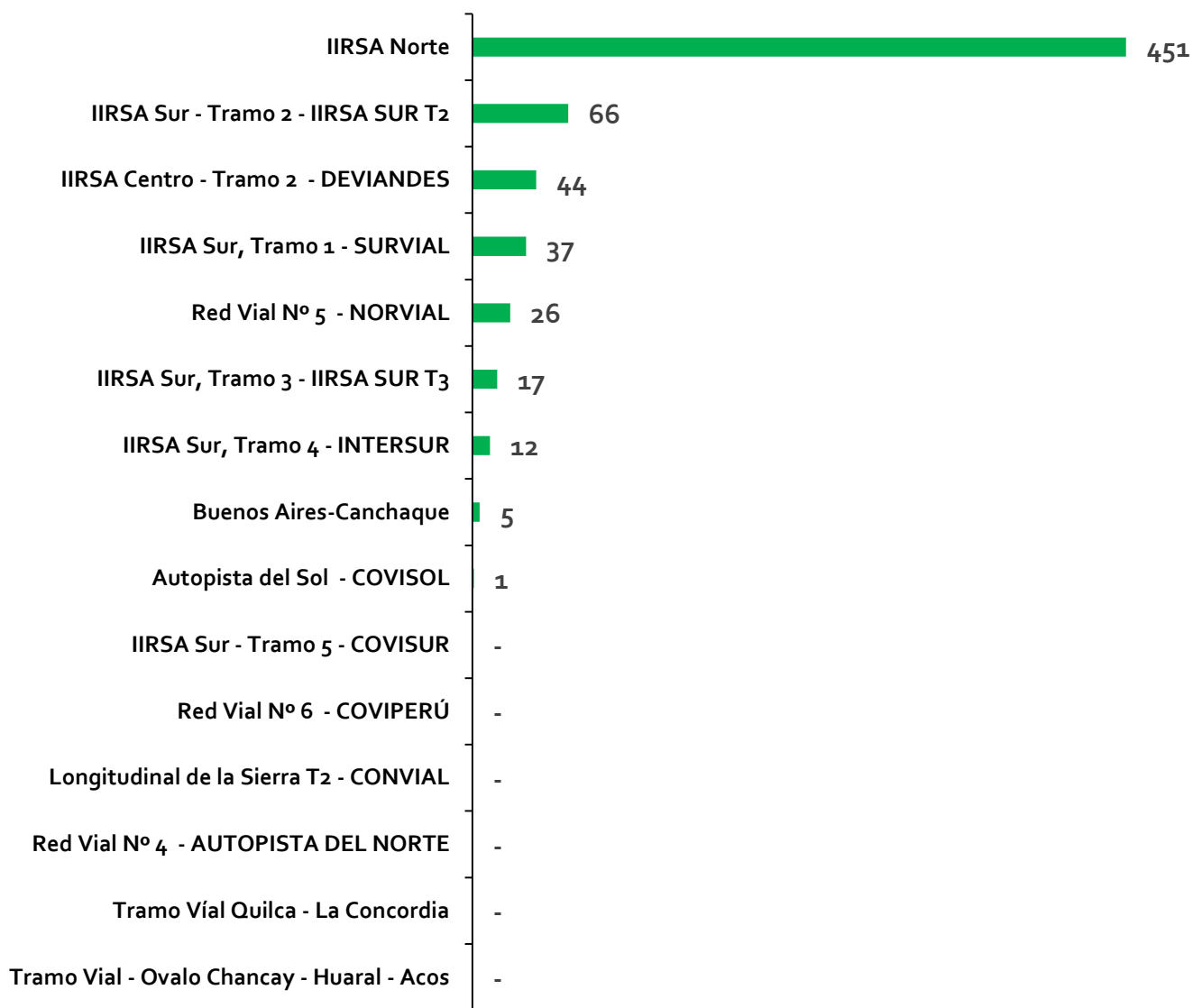
Datos: Desde Marzo 2018 a Febrero 2019

Elaboración: Supervisión Estadística Financiera - GSF

REPORTE DE INCIDENTES AMBIENTALES



Ranking de Concesiones* Nº Incidentes Ambientales Acumulado de Enero – Febrero 2019



Nº de Incidentes Ambientales

* Concesión Tramo V Tramo Vial: Mocupe – Oyotún actualmente no se encuentra en operación



CARRETERAS