



REPORTE ESTADÍSTICO

(Bimestral)

Gerencia de Supervisión y Fiscalización

JEFATURA DE CONTRATOS DE LA RED VIAL

Abril 2018

Lima - Perú



CARRETERAS

Presentación

El OSITRAN, en ejercicio de su función supervisora contemplada en los artículos 11, 13 y 26 del Reglamento General de Supervisión, aprobado por Resolución de Consejo Directivo N° 024-2011-CD-OSITRAN, ha dispuesto, en septiembre 2013, que todas las entidades concesionarias bajo su ámbito declaren la información estadística de las operaciones, explotación y/o recaudación conforme a un conjunto de formatos digitales estandarizados al correo electrónico declaración.estadística@ositran.gob.pe; siendo éste un mecanismo adoptado por el Supervisor para organizar y administrar la información estadística, contar con una base de datos homogénea y única, entre otros beneficios.

En ese sentido, se presenta el **Reporte Estadístico al mes de Abril 2018**, con la finalidad de mostrar a través de diversos cuadros y gráficos la evolución de los principales datos estadísticos de la explotación de la infraestructura de transporte uso público de las concesiones de carreteras bajo ámbito de OSITRAN, con el propósito de aportar al análisis del sistema de concesiones viales del país.

Abril, 2018

Jefatura de Contratos de la Red Vial

Documento preparado por
Supervisor Estadístico Financiero
Apoyo Practicante formado en el XIV CEU en
Regulación de Infraestructura de Transporte de Uso Público - 2017

Contenido

Presentación	Pág. 3
Rol de Supervisión y Fiscalización de OSITRAN	Pág. 5
Concesiones viales bajo ámbito de OSITRAN	Pág. 6
Indicadores Operativos y Comerciales	
1. Tráfico Vehicular	Pág. 7
2. Recaudación	Pág. 30
3. Reporte de Accidentes de Tránsito	Pág. 52
4. Reporte de Llamadas de Emergencia	Pág. 62
5. Reporte de Reclamos	Pág. 70
6. Reporte de Auxilio Mecánico y Remolque de Grúa	Pág. 79
7. Control de Asistencia Médica	Pág. 88
8. Reporte de Incidentes Ambientales	Pág. 93

Rol de Supervisión y Fiscalización de OSITRAN

Función Supervisora

La función supervisora permite al OSITRAN verificar el cumplimiento de las obligaciones legales, contractuales o técnicas por parte de las Entidades Prestadoras y demás empresas o personas que realizan actividades sujetas a su competencia, procurando que éstas brinden servicios adecuados a los USUARIOS. Asimismo, la función supervisora permite verificar el cumplimiento de cualquier mandato o Resolución emitida por el propio OSITRAN o de cualquier otra obligación que se encuentre a cargo de dicha entidad o actividad supervisadas.

Art. 21 del Reglamento General de OSITRAN

Funciones Fiscalizadora y Sancionadora

El OSITRAN fiscaliza e impone sanciones y medidas correctivas a las Entidades Prestadoras por el incumplimiento de las normas, disposiciones y/o regulaciones establecidas por el OSITRAN y de las obligaciones contenidas en los contratos de concesión respectivos.

Art.32 del Reglamento General de OSITRAN

Concesiones viales bajo ámbito de OSITRAN

INFRAESTRUCTURA CONCESIONADA		Fecha de inicio de la Concesión	Plazo de la Concesión	ENTIDADES PRESTADORA	
Cód.Infr				Cód.EEPP	
RV5	Red Vial N° 5: Tramo Ancón-Huacho-Pativilca	ene-03	25 años	NOR	NORVIAL S.A.
RV6	Red Vial 6: Tramo Vial Puente Pucusana - Cerro Azul - Ica	sep-05	30 años	CVP	CONCESIONARIA VIAL DEL PERÚ S.A.
INO	Eje Multimodal del Amazonas Norte: Tramo Yurimaguas - Tarapoto - Rioja - Corral Quemado - Olmos - Piura - Paíta	jun-05	25 años	ISN	CONCESIONARIA IIRSA NORTE S.A.
IS2	Corredor Vial Interoceánico Sur Perú -Brasil, Tramo 2 : Urcos-Inambari	ago-05	25 años	IT2	CONCESIONARIA INTEROCEANICA SUR - TRAMO 2 S.A.
IS3	Corredor Vial Interoceánico Sur Perú -Brasil, Tramo 3: Inambari-Iñapari	ago-05	25 años	IT3	CONCESIONARIA INTEROCEANICA SUR - TRAMO 3 S.A.
IS4	Corredor Vial Interoceánico Sur Perú -Brasil, Tramo 4: Azángaro-Inambari	ago-05	25 años	ITS	INTERSUR CONCESIONES S.A.
BAC	Empalme 1B - Buenos Aires - Canchaque	feb-07	15 años	CAN	CONCESIÓN CANCHAQUE S.A.C
IS1	Corredor Vial Interoceánico Sur Perú -Brasil, Tramo 1: Marcona - Urcos	oct-07	25 años	SUR	SURVIAL S.A.
IS5	Corredor Vial Interoceánico Sur Perú -Brasil, Tramo 5: Ilo, Matarani - Azangaro	oct-07	25 años	CVS	CONCESIONARIA VIAL DEL SUR S.A.
RV4	Red vial N° 4: Tramos viales Pativilca - Santa - Trujillo y Puerto Salaverry - Empalme Ro1N	feb-09	25 años	ADN	AUTOPISTA DEL NORTE S.A.C.
CHA	Tramo Vial - Ovalo Chancay - Huaral - Acos	feb-09	15 años	CCA	CONSORCIO CONCESIÓN CHANCAY - ACOS S.A.
MCO	Tramo Vial - Nuevo Mocupe - Cayaltí - Oyotún	abr-09	15 años	OBR	OBRAINSA CONCESIÓN VALLE DEL ZAÑA S.A.
ASO	Autopista del Sol, Tramo Trujillo-Sullana	ago-09	25 años	COV	CONCESIONARIA VIAL DEL SOL S.A.
IC2	IIRSA Centro, Tramo 2: Puente Ricardo Palma - La Oroya - Huancayo - Dv Cerro de Pasco	sep-10	25 años	DEV	DESARROLLO VIAL DE LOS ANDES S.A.C.
DAM	Tramo Vial Desvío Quilca - Desvío Arequipa (Repartición) - Desvío Matarani - Desvío Moquegua - Desvío Ilo - Tacna - La Concordia	ene-13	25 años	CVC	CONCESIONARIA PERUANA DE VÍAS - COVINCA S.A.
LS2	Longitudinal de la Sierra Tramo 2: Ciudad de Dios-Cajamarca-Chiple, Cajamarca-Trujillo y Dv. Chilete-Emp. PE-3N1	may-14	25 años	CSN	CONCESIONARIA VIAL SIERRA NORTE S.A.

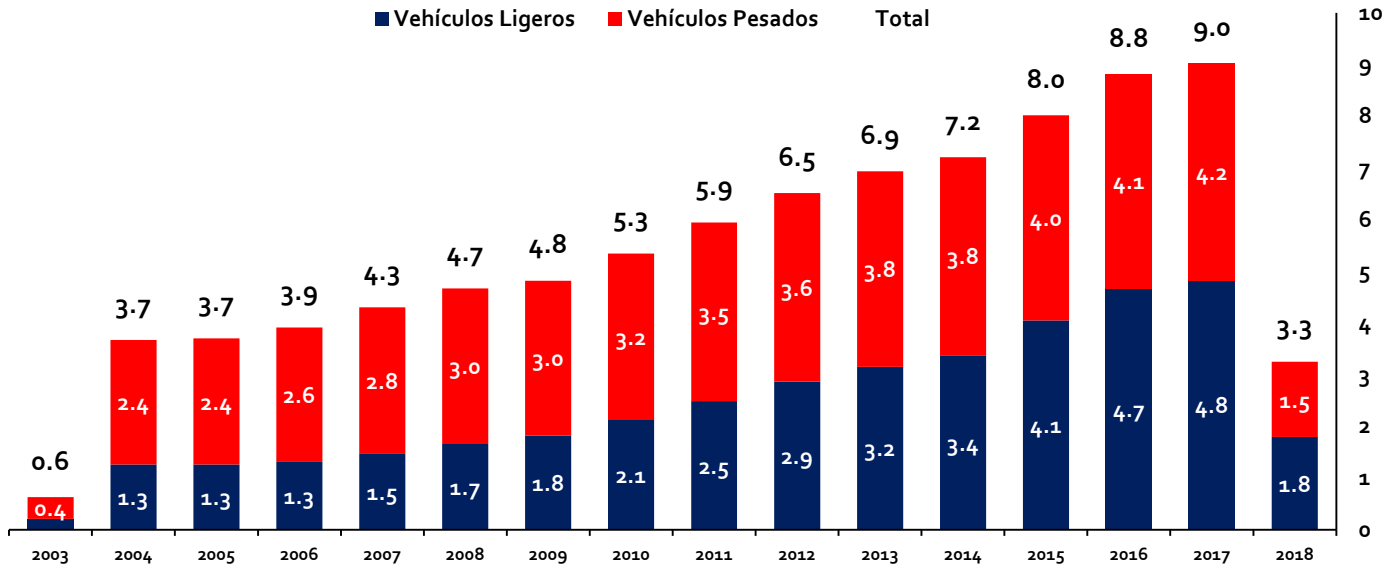
1

**TRÁFICO
VEHICULAR**

TRÁFICO VEHICULAR

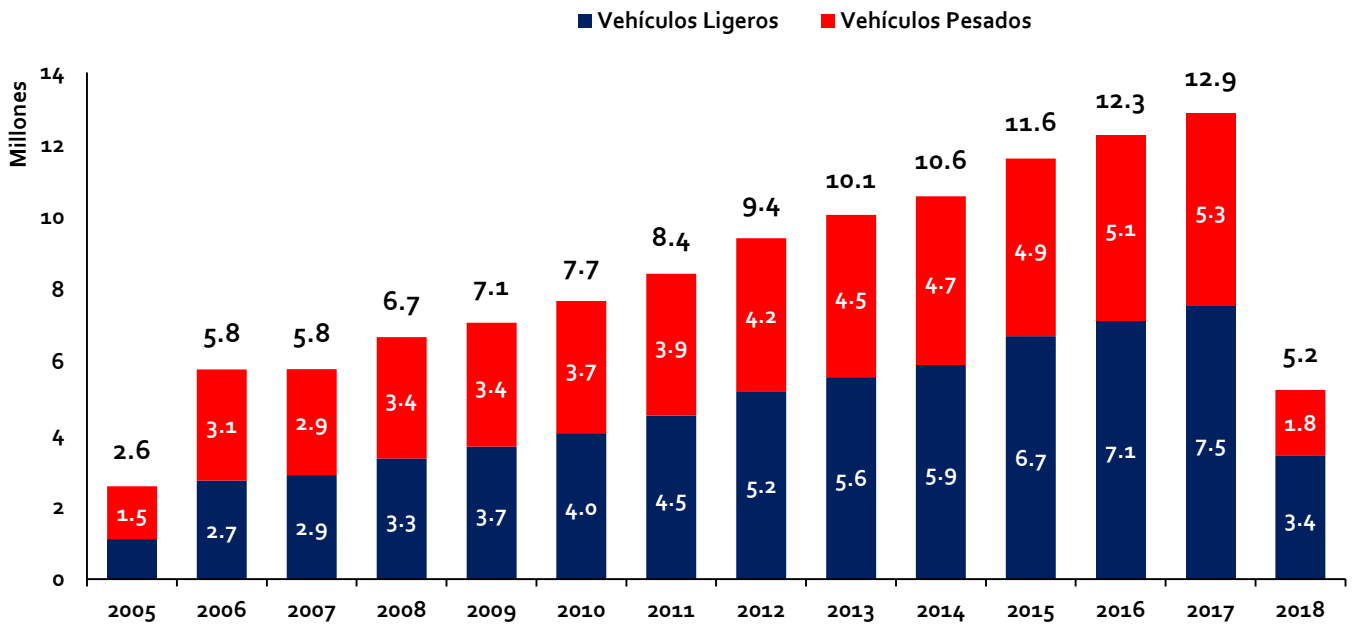


Red Vial N° 5 - Tramo Ancón-Huacho-Pativilca



Fuente: Concesionario
 Datos: Noviembre 2003 a Abril 2018
 Elaboración: Supervisión Estadística Financiera - GSF

Red Vial N° 6 - Pucusana-Cerro Azul-Ica



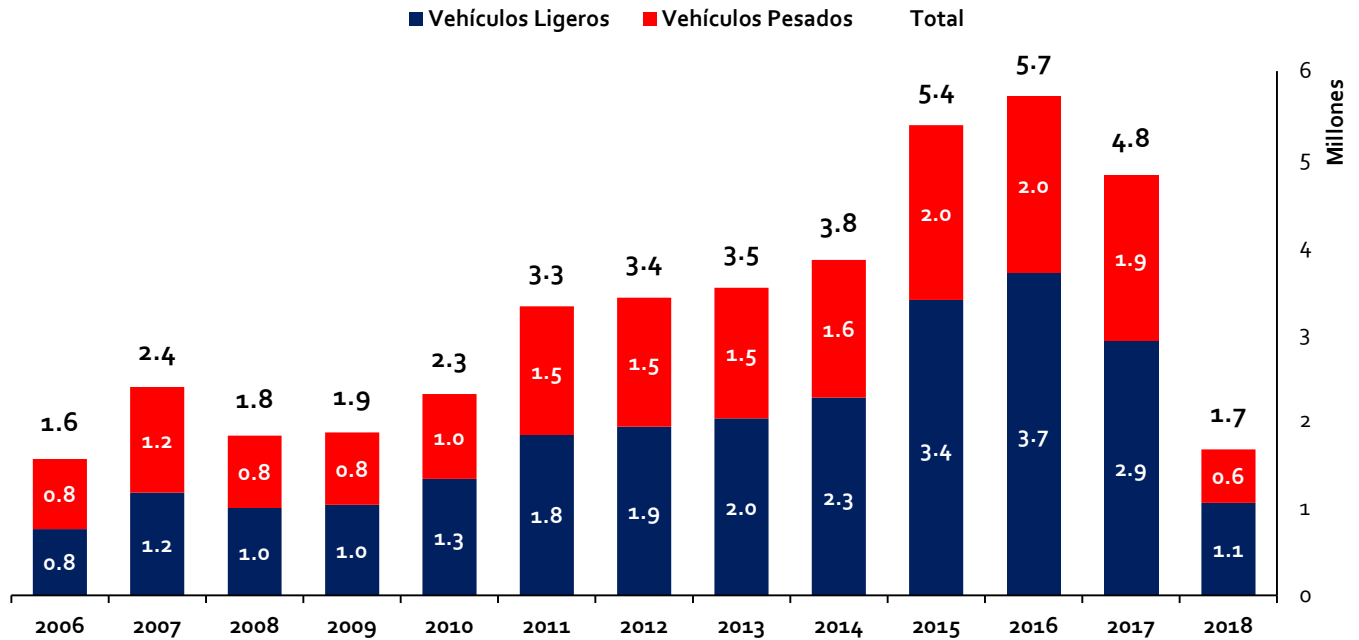
Fuente: Concesionario
 Datos: Septiembre 2005 a Abril 2018
 Elaboración: Supervisión Estadística Financiera - GSF

EVOLUCIÓN ANUAL

TRÁFICO VEHICULAR

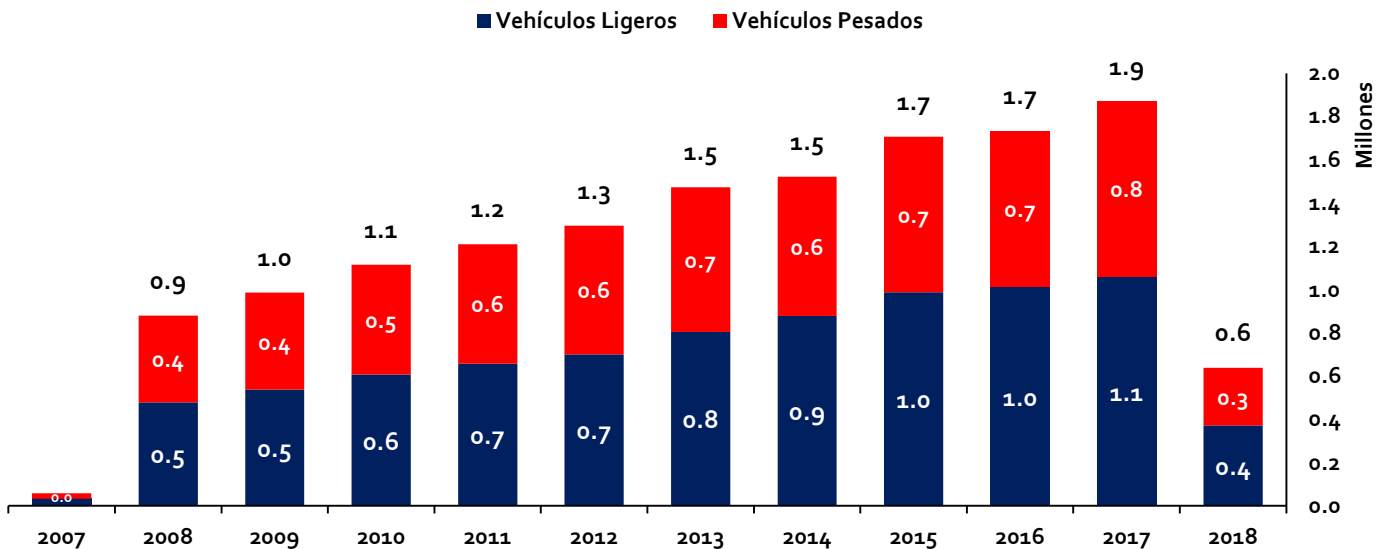


IIRSA Norte: Paita-Yurimaguas



Fuente: Concesionario
 Datos: Abril 2006 a Abril 2018
 Elaboración: Supervisión Estadística Financiera - GSF

IIRSA Sur, Tramo 1: Marcona - Urcos



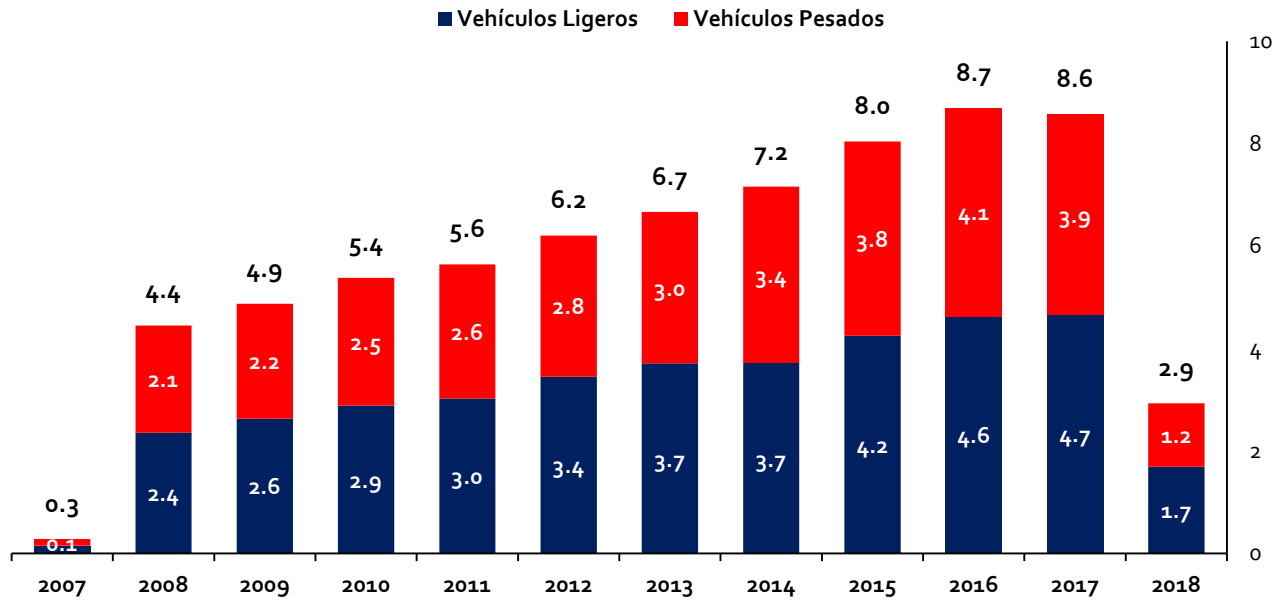
Fuente: Concesionario
 Datos: Diciembre 2016 a Abril 2018
 Elaboración: Supervisión Estadística Financiera - GSF

EVOLUCIÓN ANUAL

TRÁFICO VEHICULAR

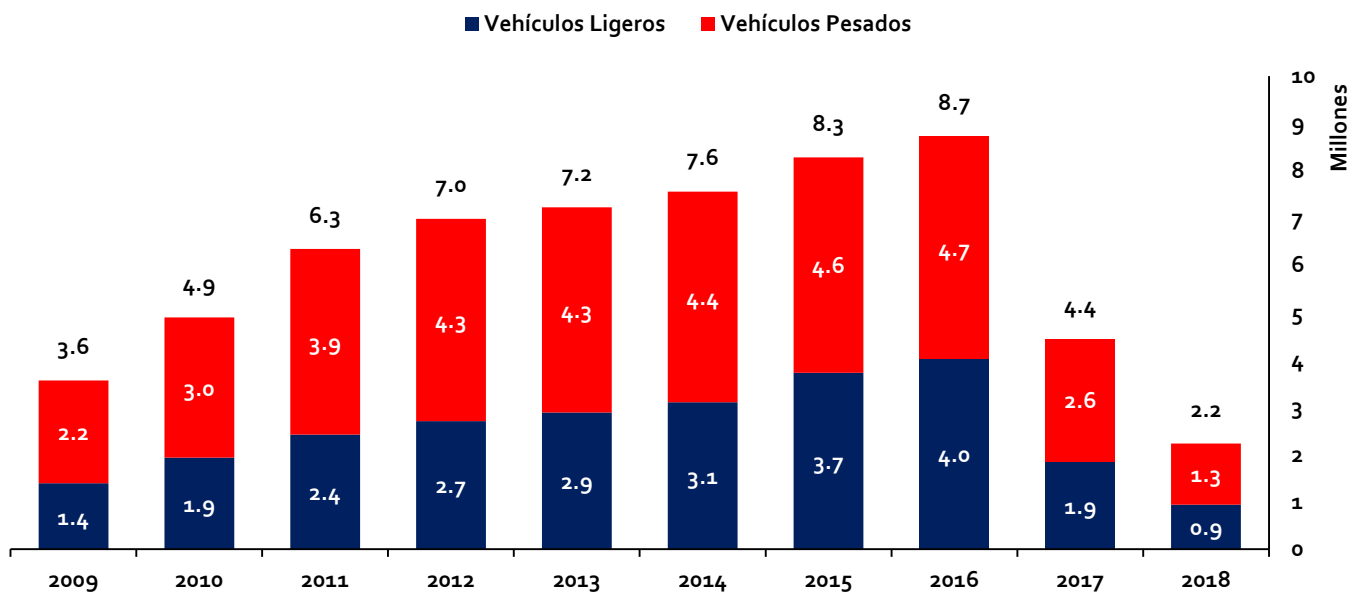


IIRSA Sur, Tramo 5: Ilo, Matarani - Azángaro



Fuente: Concesionario
 Datos: Diciembre 2007 a Abril 2018
 Elaboración: Supervisión Estadística Financiera - GSF

Red Vial N° 4 - Pativilca - Puerto Salaverry



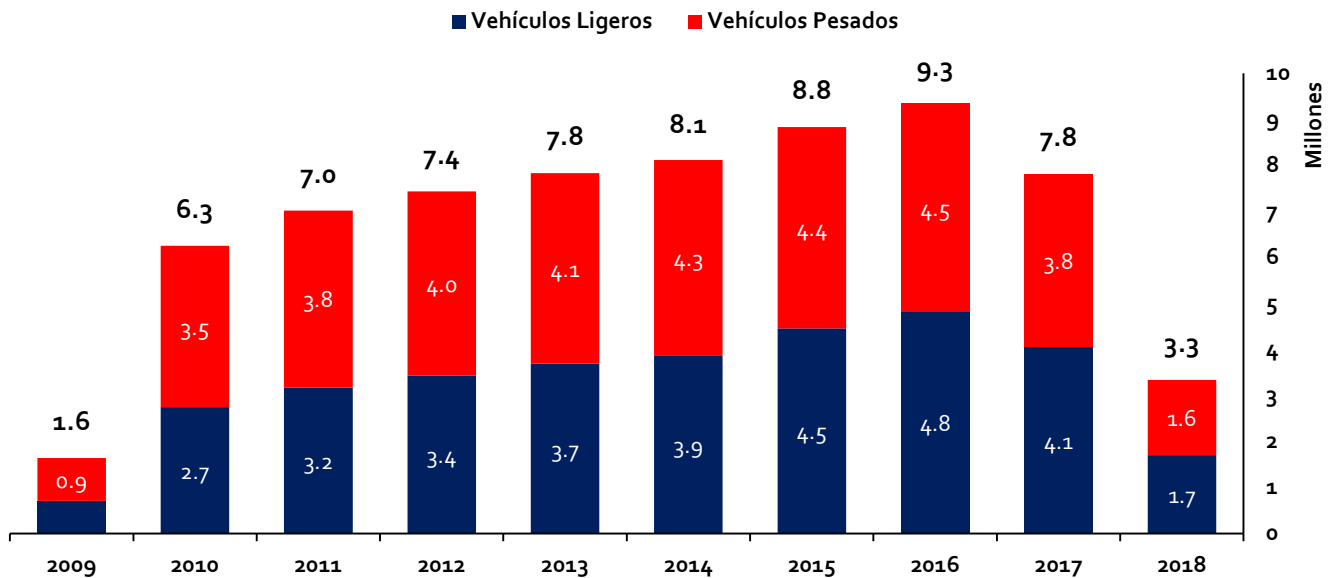
Fuente: Concesionario
 Datos: Marzo 2009 a Abril 2018
 Elaboración: Supervisión Estadística Financiera - GSF

EVOLUCIÓN ANUAL

TRÁFICO VEHICULAR

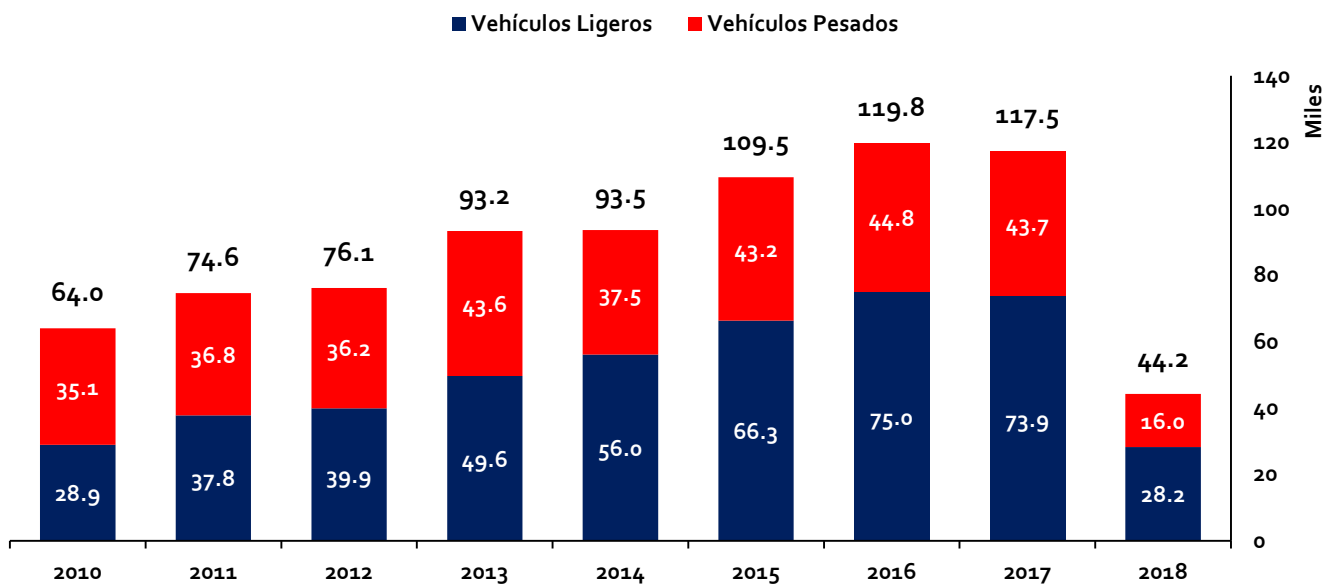


Autopista del Sol - Trujillo-Sullana



Fuente: Concesionario
 Datos: Septiembre 2009 a Abril 2018
 Elaboración: Supervisión Estadística Financiera - GSF

Buenos Aires-Canchaque



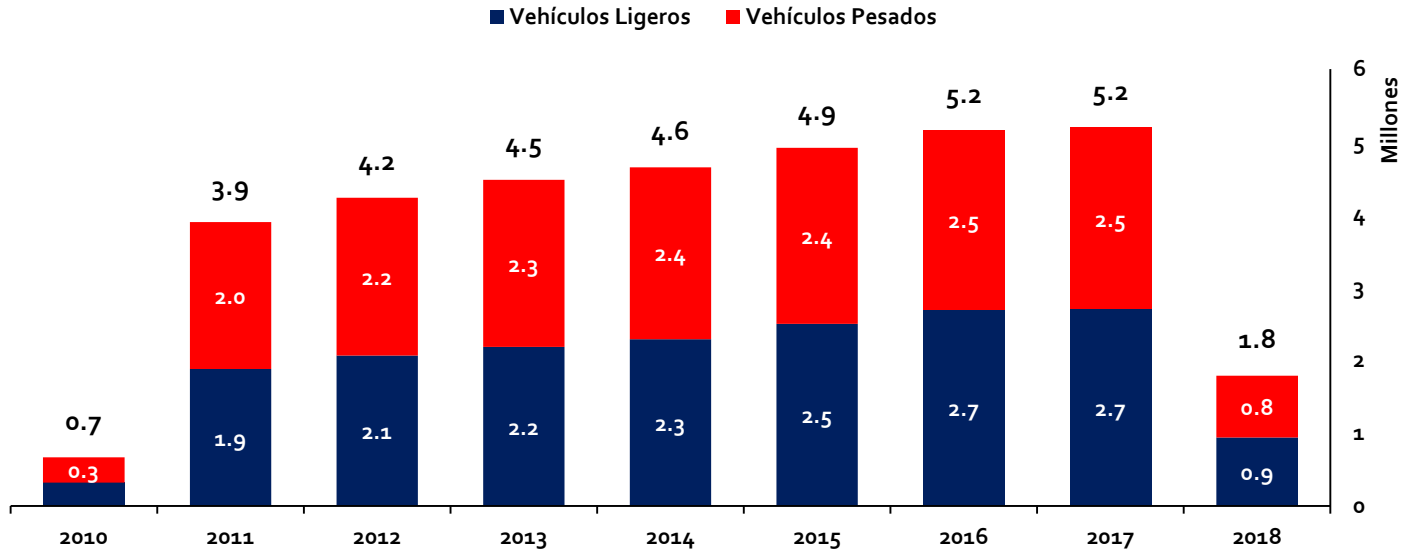
Fuente: Concesionario
 Datos: Marzo 2010 a Abril 2018
 Elaboración: Supervisión Estadística Financiera - GSF

EVOLUCIÓN ANUAL

TRÁFICO VEHICULAR

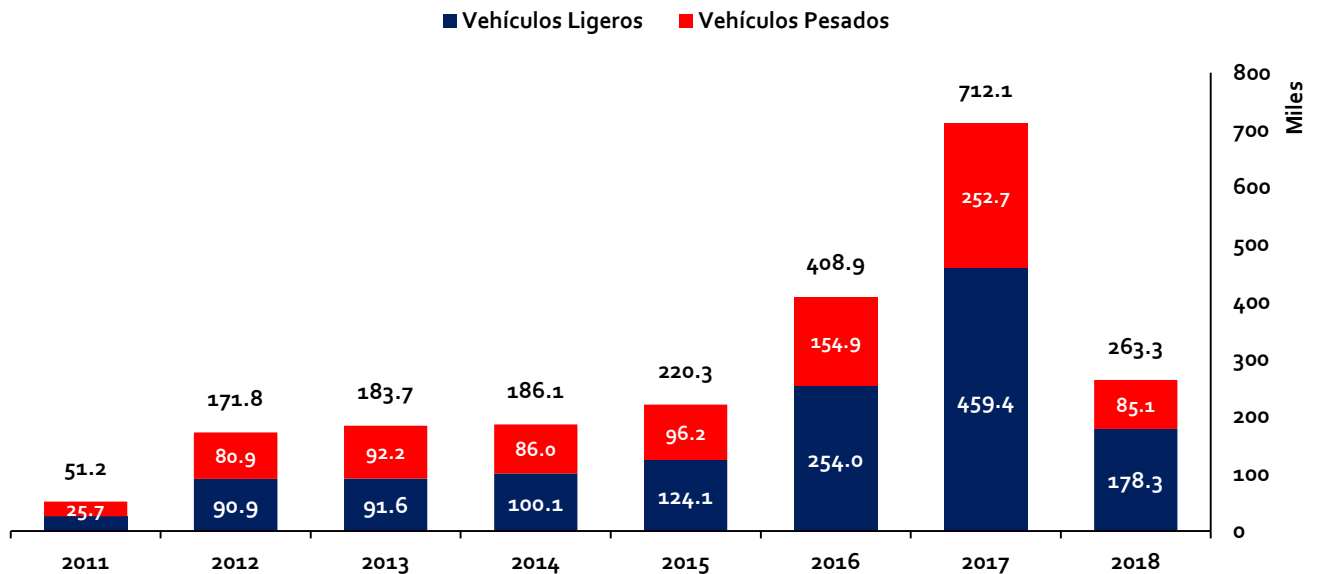


IIRSA Centro - Tramo 2



Fuente: Concesionario
 Datos: Diciembre 2010 a Abril 2018
 Elaboración: Supervisión Estadística Financiera - GSF

IIRSA Sur, Tramo 4: Azángaro-Inambari

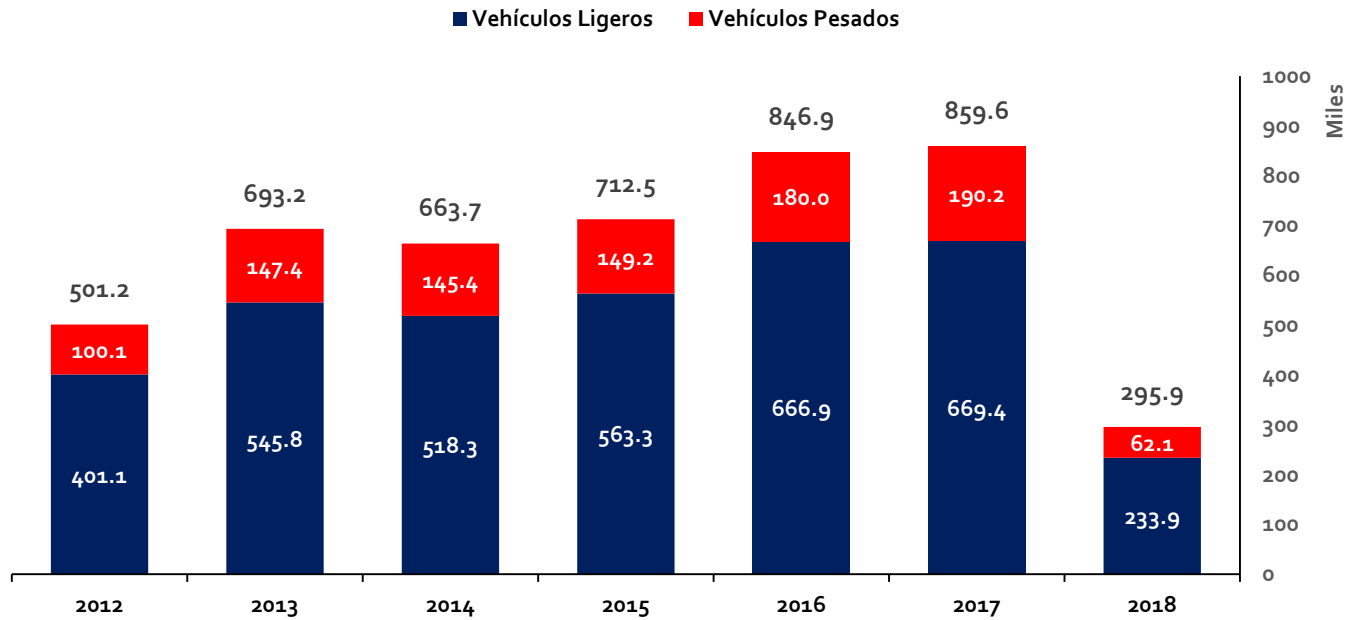


Fuente: Concesionario
 Datos: Diciembre 2011 a Abril 2018
 Elaboración: Supervisión Estadística Financiera - GSF

TRÁFICO VEHICULAR

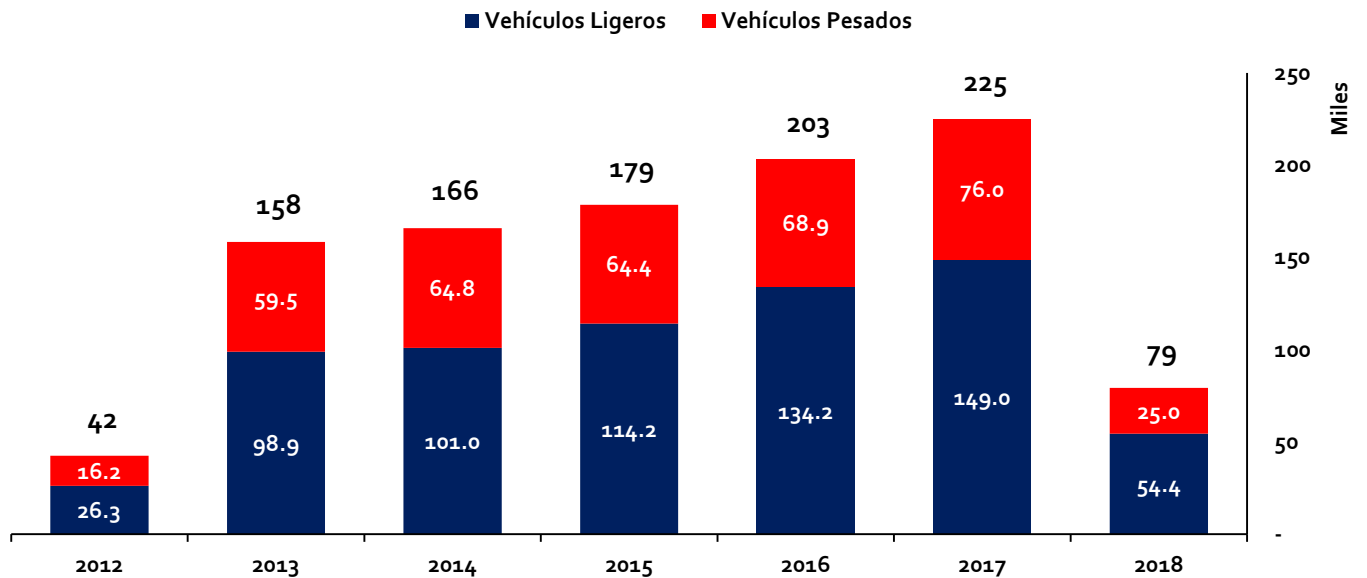


IIRSA Sur, Tramo 3: Inambari-Iñapari



Fuente: Concesionario
 Datos: Marzo 2012 a Abril 2018
 Elaboración: Supervisión Estadística Financiera - GSF

IIRSA Sur, Tramo 2 : Urcos-Inambari



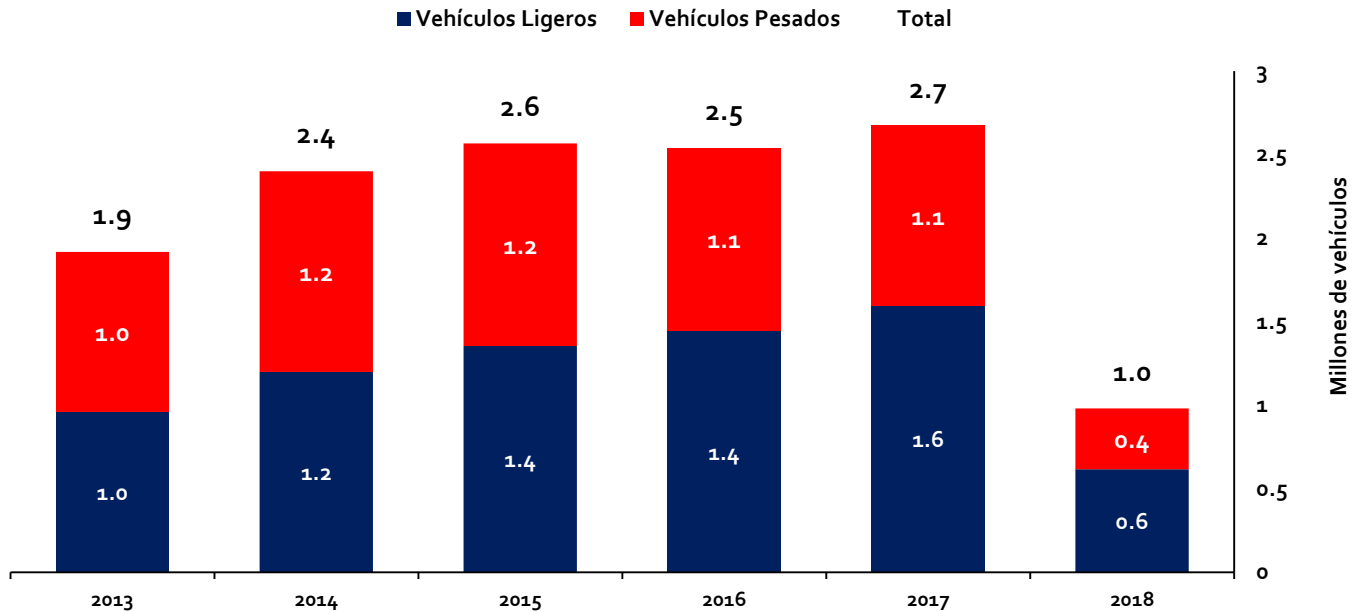
Fuente: Concesionario
 Datos: Septiembre 2012 a Abril 2018
 Elaboración: Supervisión Estadística Financiera - GSF

EVOLUCIÓN ANUAL

TRÁFICO VEHICULAR

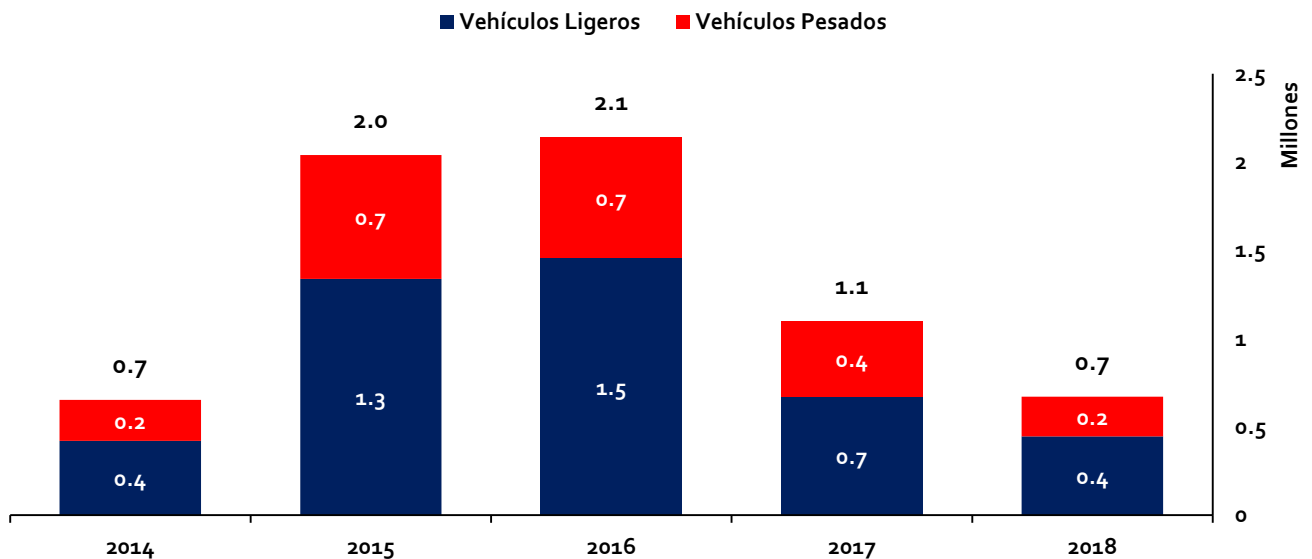


Tramo Vial Desvío Quilca - La Concordia



Fuente: Concesionario
Datos: Marzo 2013 a Abril 2018
Elaboración: Supervisión Estadística Financiera - GSF

Longitudinal de la Sierra Tramo 2

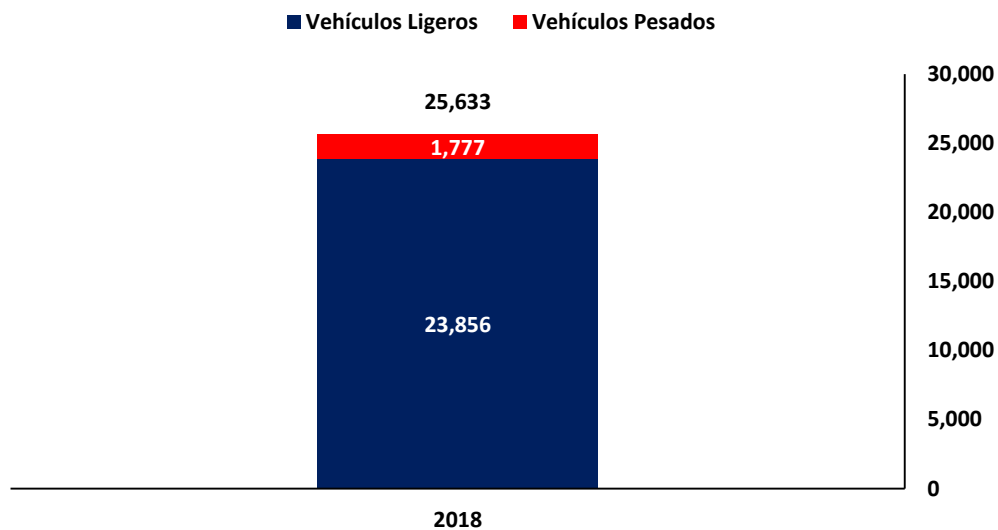


Fuente: Concesionario
Datos: Septiembre 2014 a Abril 2018
Elaboración: Supervisión Estadística Financiera - GSF

EVOLUCIÓN ANUAL



● Tramo Vial - Ovalo Chancay - Huaral - Acos



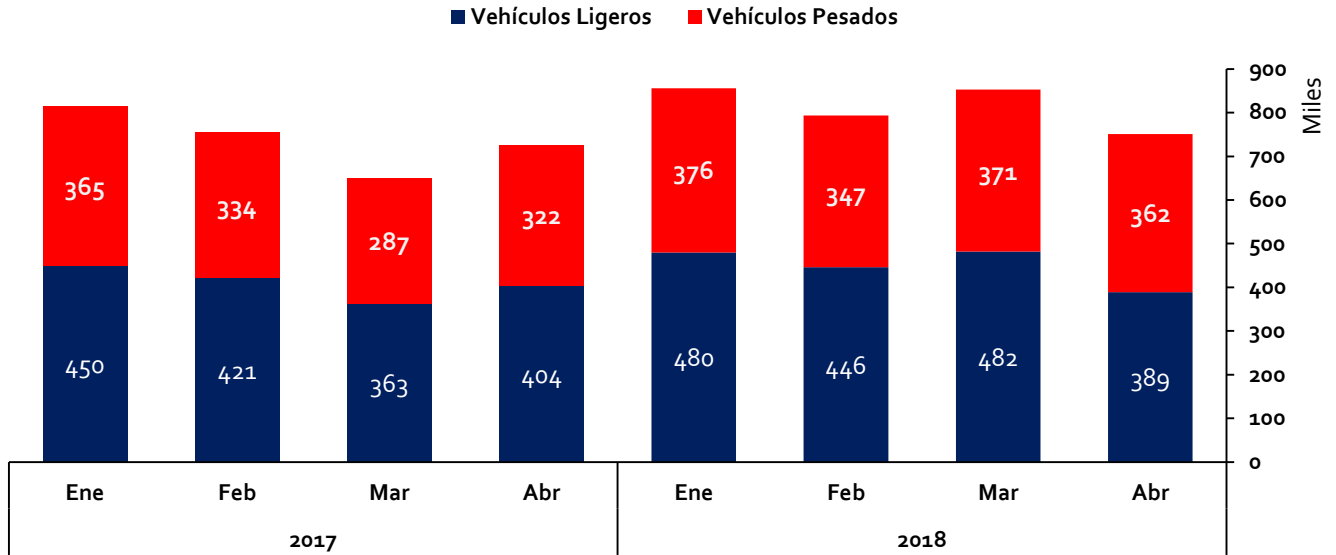
Fuente: Concesionario
Datos: Marzo 2018 a Abril 2018
Elaboración: Supervisión Estadística Financiera - GSF

TRÁFICO VEHICULAR



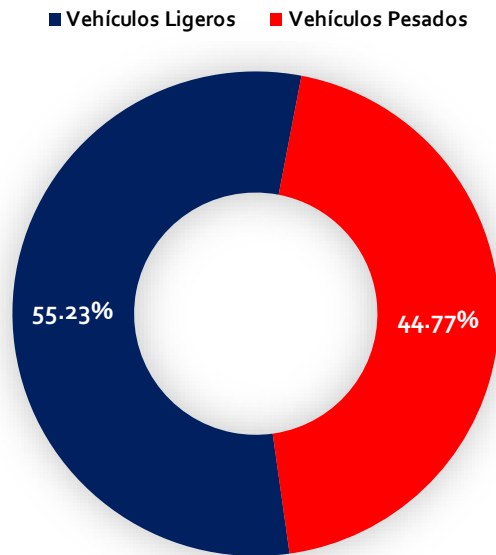
Red Vial N° 5 - Tramo Ancón-Huacho-Pativilca

EVOLUCIÓN MENSUAL



Fuente: Concesionario
Elaboración: Supervisión Estadística Financiera - GSF

Tráfico Vehicular Acumulado Enero - Abril			
Concepto	2017	2018	Variación %
Vehículos Ligeros	1,637,725	1,796,582	10%
Vehículos Pesados	1,308,821	1,456,221	11%
Total	2,946,546	3,252,803	10%



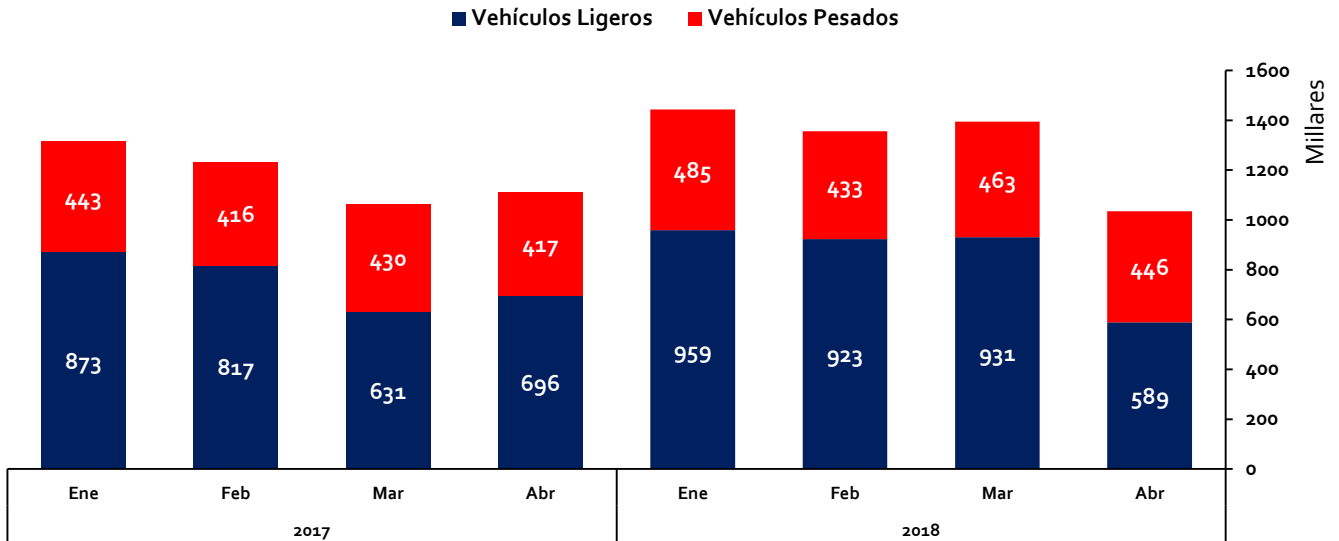
Fuente: Concesionario
Elaboración: Supervisión Estadística Financiera - GSF

TRÁFICO VEHICULAR



Red Vial N° 6 - Pucusana-Cerro Azul-Ica

EVOLUCIÓN MENSUAL

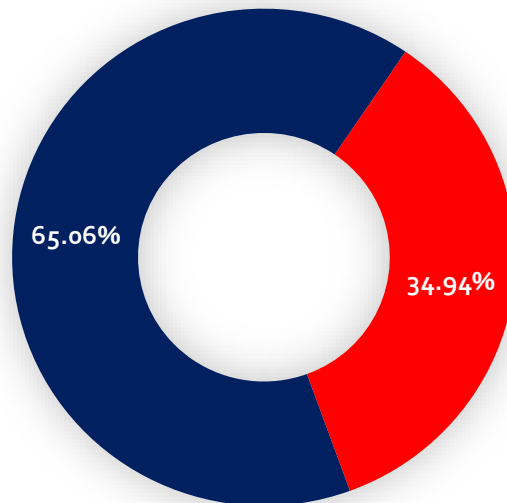


Fuente: Concesionario

Elaboración: Supervisión Estadística Financiera - GSF

Tráfico Vehicular Acumulado Enero - Abril			
Concepto	2017	2018	Variación %
Vehículos Ligeros	3,016,492	3,402,238	13%
Vehículos Pesados	1,705,526	1,826,766	7%
Total	4,722,018	5,229,004	11%

■ Vehículos Ligeros ■ Vehículos Pesados



Fuente: Concesionario

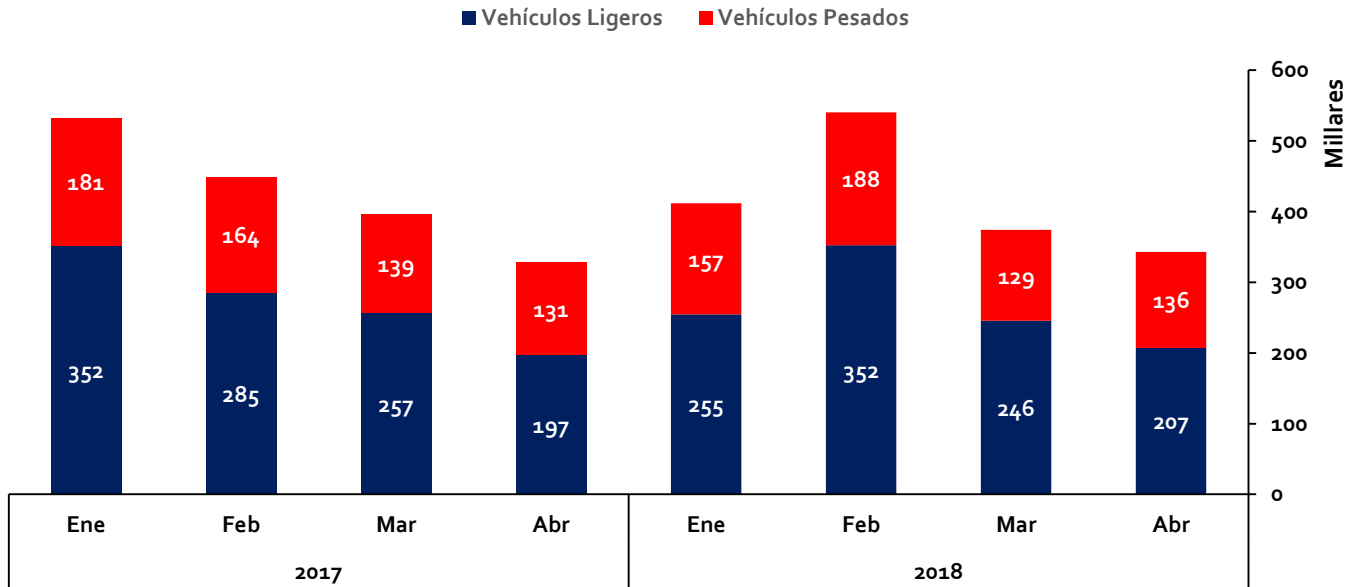
Elaboración: Supervisión Estadística Financiera - GSF

TRÁFICO VEHICULAR



IIRSA Norte: Paita-Yurimaguas

EVOLUCIÓN MENSUAL

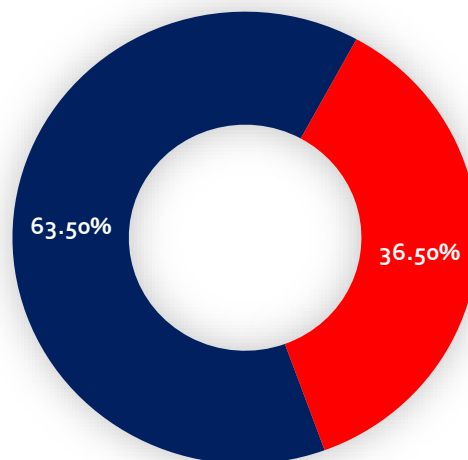


Fuente: Concesionario

Elaboración: Supervisión Estadística Financiera - GSF

Tráfico Vehicular Acumulado Enero - Abril			
Concepto	2017	2018	Variación %
Vehículos Ligeros	1,091,016	1,059,871	-3%
Vehículos Pesados	614,267	609,216	-1%
Total	1,705,283	1,669,087	-2%

■ Vehículos Ligeros ■ Vehículos Pesados



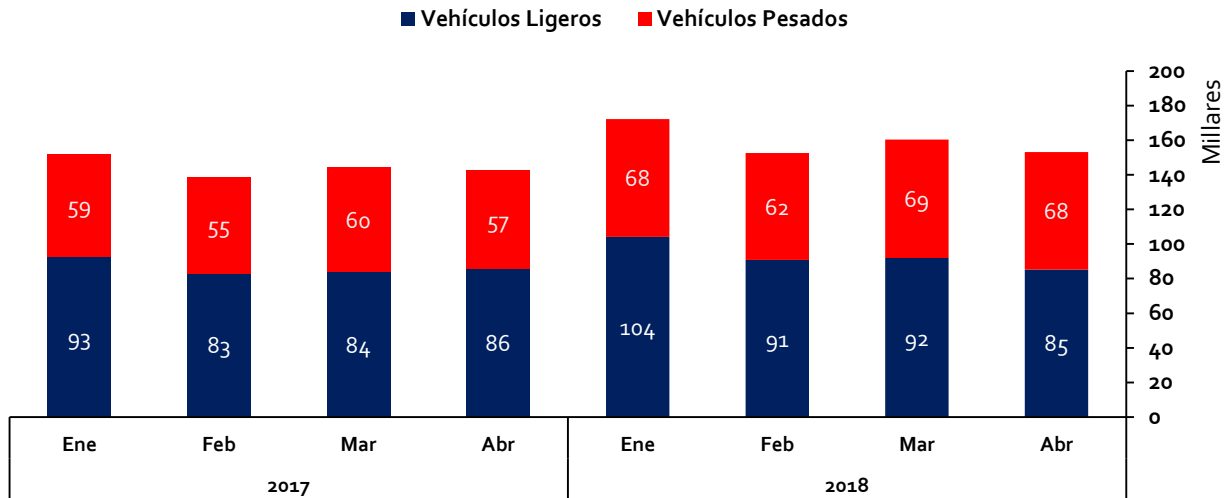
Fuente: Concesionario

Elaboración: Supervisión Estadística Financiera - GSF

TRÁFICO VEHICULAR



IIRSA Sur, Tramo 1: Marcona - Urcos

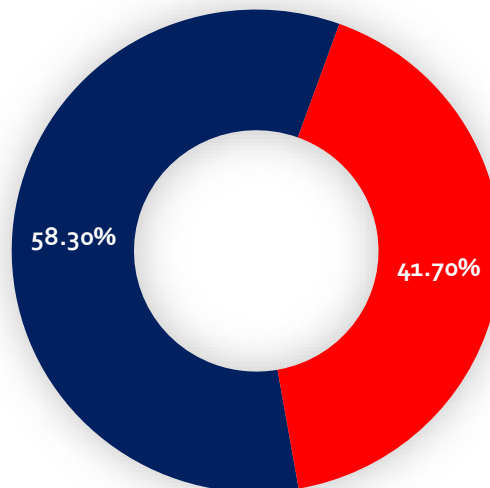


Fuente: Concesionario

Elaboración: Supervisión Estadística Financiera - GSF

Tráfico Vehicular Acumulado Enero - Abril			
Concepto	2017	2018	Variación %
Vehículos Ligeros	345,881	372,202	8%
Vehículos Pesados	231,477	266,256	15%
Total	577,358	638,458	11%

■ Vehículos Ligeros ■ Vehículos Pesados



Fuente: Concesionario

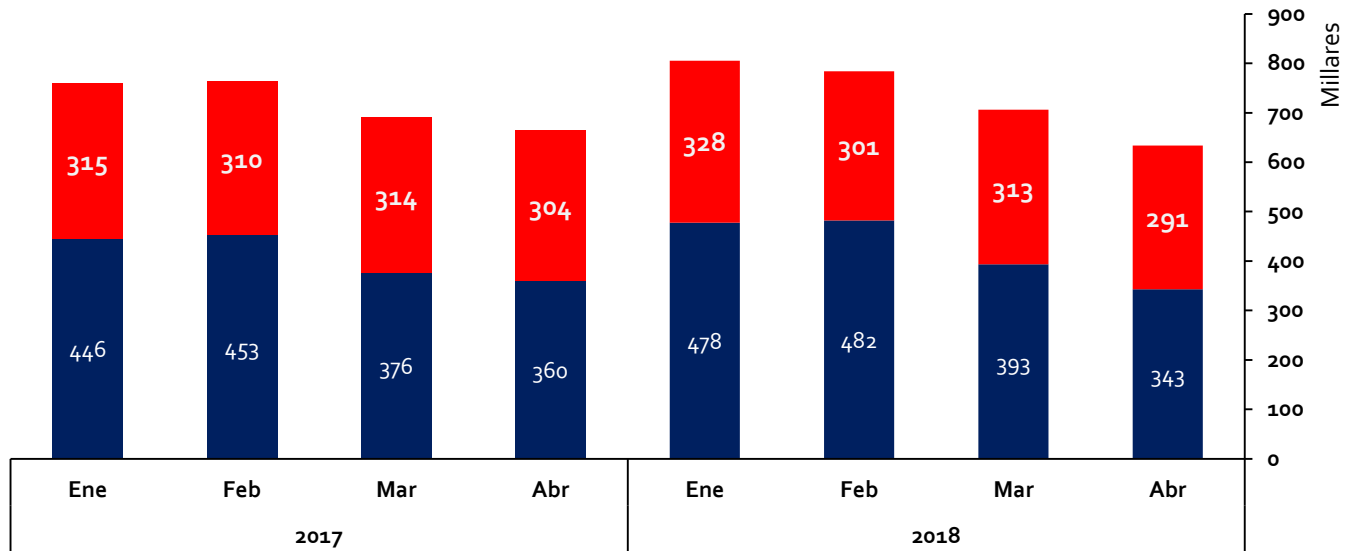
Elaboración: Supervisión Estadística Financiera - GSF

TRÁFICO VEHICULAR



IIRSA Sur, Tramo 5: Ilo, Matarani - Azángaro

■ Vehículos Ligeros ■ Vehículos Pesados

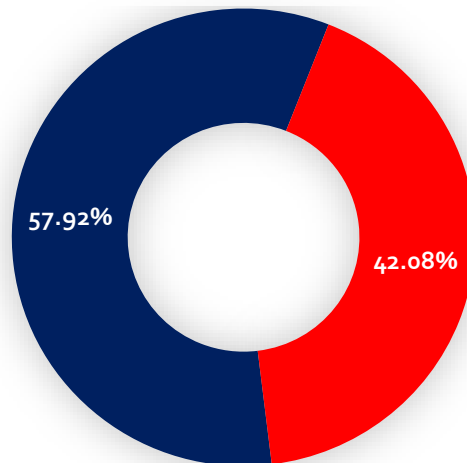


Fuente: Concesionario
Elaboración: Supervisión Estadística Financiera - GSF

Tráfico Vehicular Acumulado Enero - Abril

Concepto	2017	2018	Variación %
Vehículos Ligeros	1,635,326	1,696,596	4%
Vehículos Pesados	1,244,114	1,232,571	-1%
Total	2,879,440	2,929,167	2%

■ Vehículos Ligeros ■ Vehículos Pesados



Fuente: Concesionario
Elaboración: Supervisión Estadística Financiera - GSF

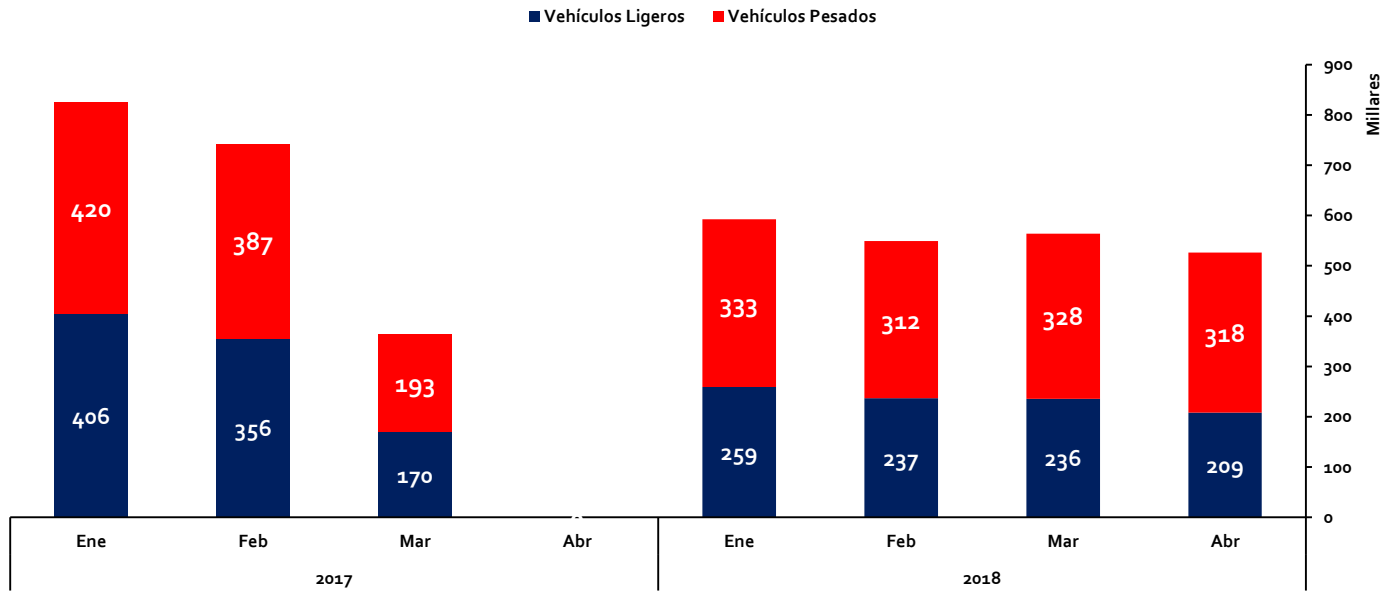
EVOLUCIÓN MENSUAL

TRÁFICO VEHICULAR



Red Vial N° 4 - Pativilca - Puerto Salaverry

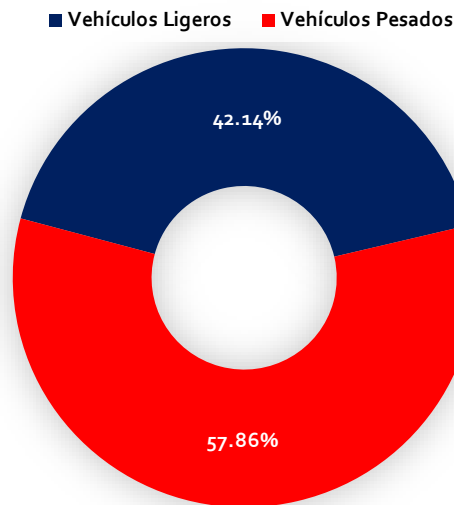
EVOLUCIÓN MENSUAL



Fuente: Concesionario

Elaboración: Supervisión Estadística Financiera - GSF

Tráfico Vehicular Acumulado Enero - Abril			
Concepto	2017	2018	Variación %
Vehículos Ligeros	932,284	940,982	1%
Vehículos Pesados	1,000,080	1,291,863	29%
Total	1,932,364	2,232,845	16%



Fuente: Concesionario

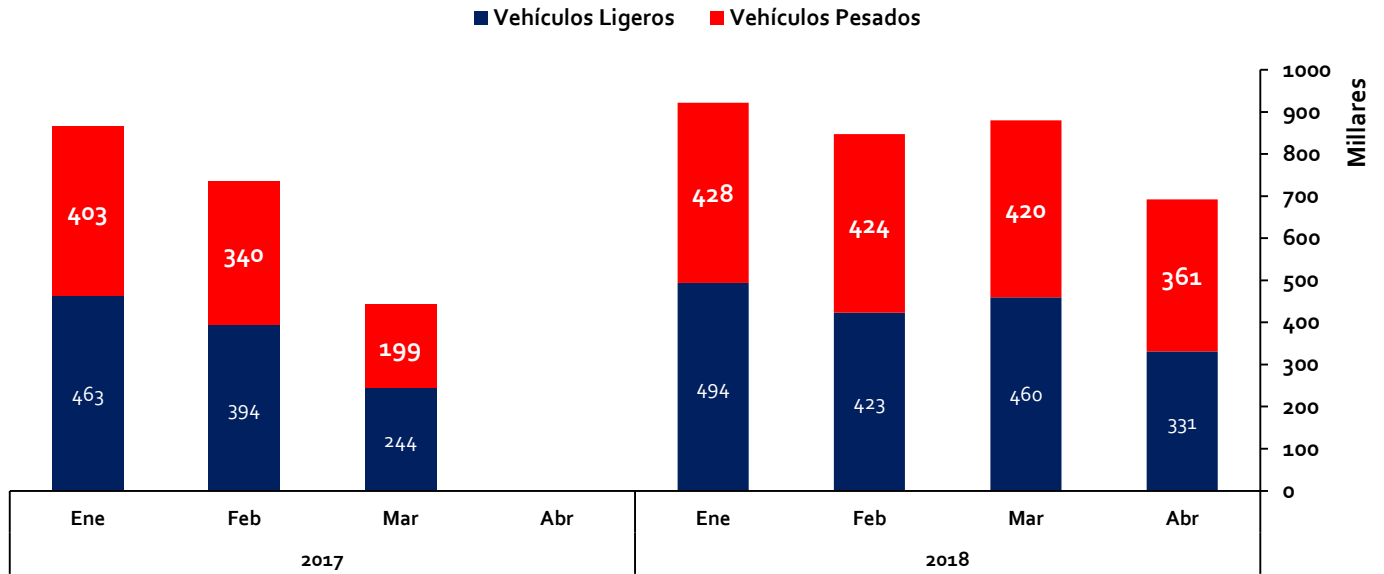
Elaboración: Supervisión Estadística Financiera - GSF

TRÁFICO VEHICULAR



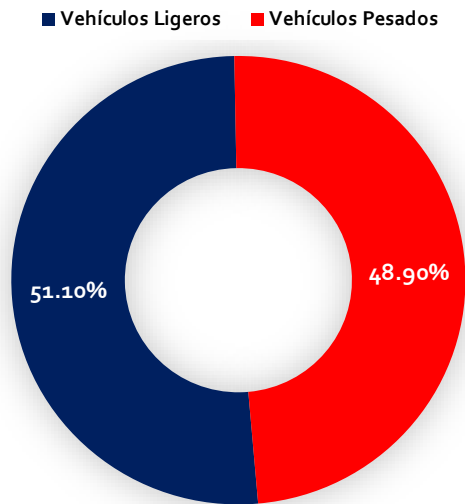
Autopista del Sol - Trujillo-Sullana

EVOLUCIÓN MENSUAL



Fuente: Concesionario
Elaboración: Supervisión Estadística Financiera - GSF

Tráfico Vehicular Acumulado Enero - Abril			
Concepto	2017	2018	Variación %
Vehículos Ligeros	1,100,704	1,707,179	55%
Vehículos Pesados	942,308	1,633,677	73%
Total	2,043,012	3,340,856	64%



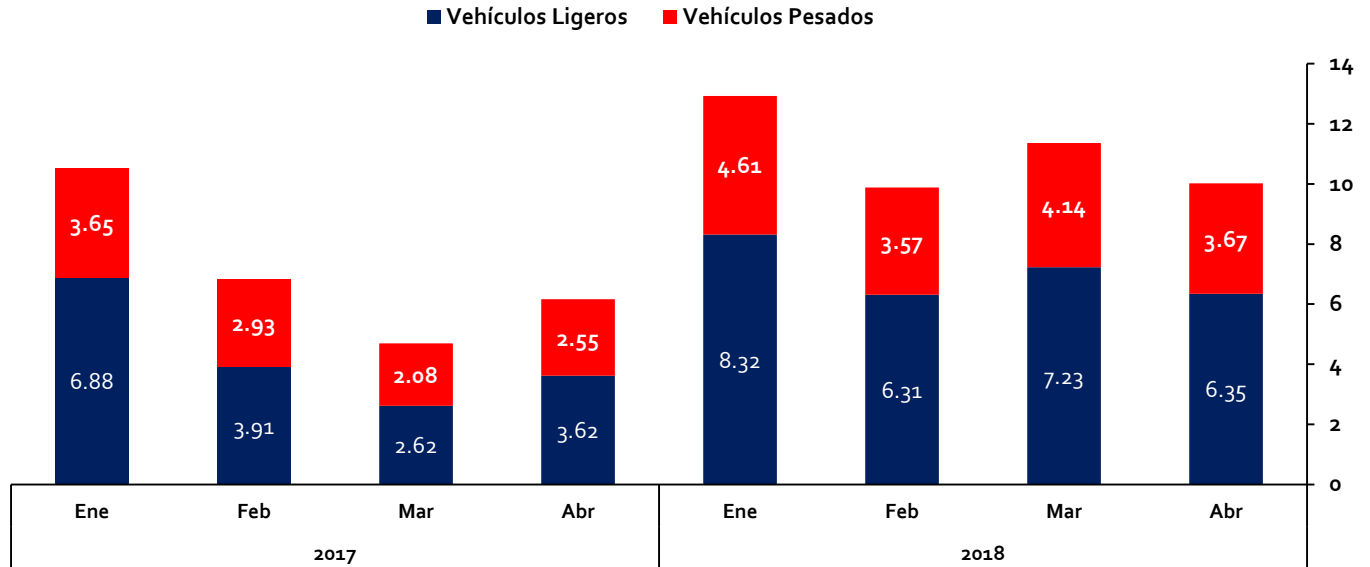
Fuente: Concesionario
Elaboración: Supervisión Estadística Financiera - GSF

TRÁFICO VEHICULAR



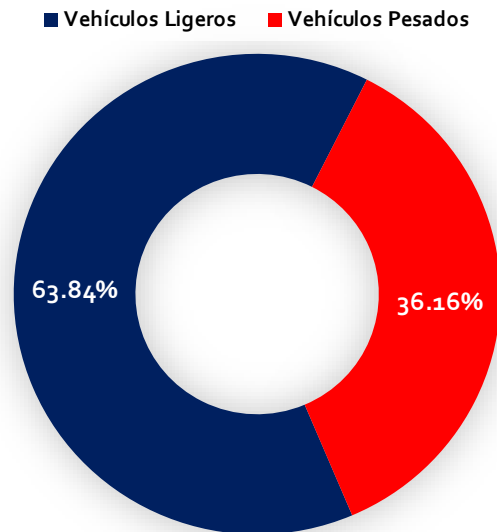
Buenos Aires-Canchaque

EVOLUCIÓN MENSUAL



Fuente: Concesionario
Elaboración: Supervisión Estadística Financiera - GSF

Tráfico Vehicular Acumulado Enero - Abril			
Concepto	2017	2018	Variación %
Vehículos Ligeros	17,027	28,199	66%
Vehículos Pesados	11,201	15,975	43%
Total	28,228	44,174	56%

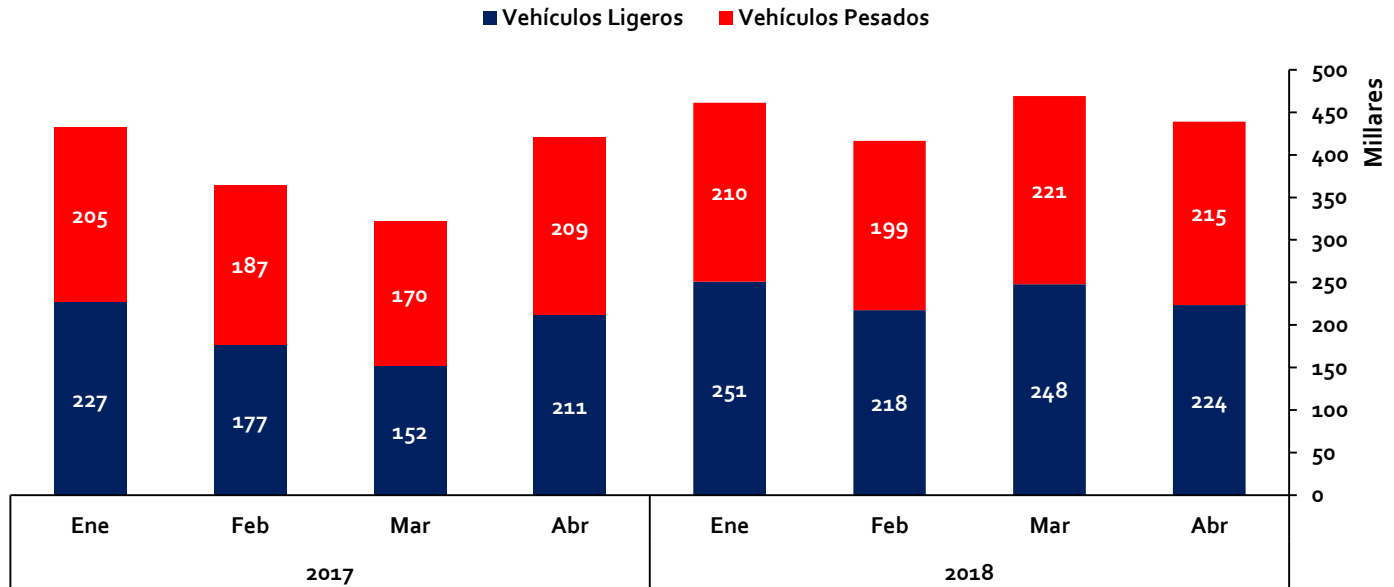


Fuente: Concesionario
Elaboración: Supervisión Estadística Financiera - GSF

TRÁFICO VEHICULAR

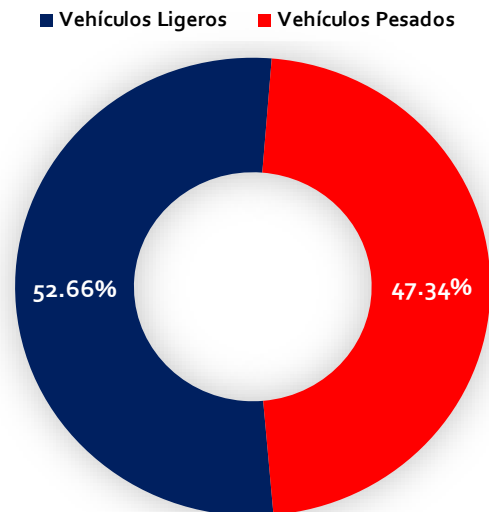


IIRSA Centro - Tramo 2



Fuente: Concesionario
Elaboración: Supervisión Estadística Financiera - GSF

Tráfico Vehicular Acumulado Enero - Abril			
Concepto	2017	2018	Variación %
Vehículos Ligeros	767,229	940,352	22.6%
Vehículos Pesados	771,058	845,395	9.6%
Total	1,538,287	1,785,747	16.1%



Fuente: Concesionario
Elaboración: Supervisión Estadística Financiera - GSF

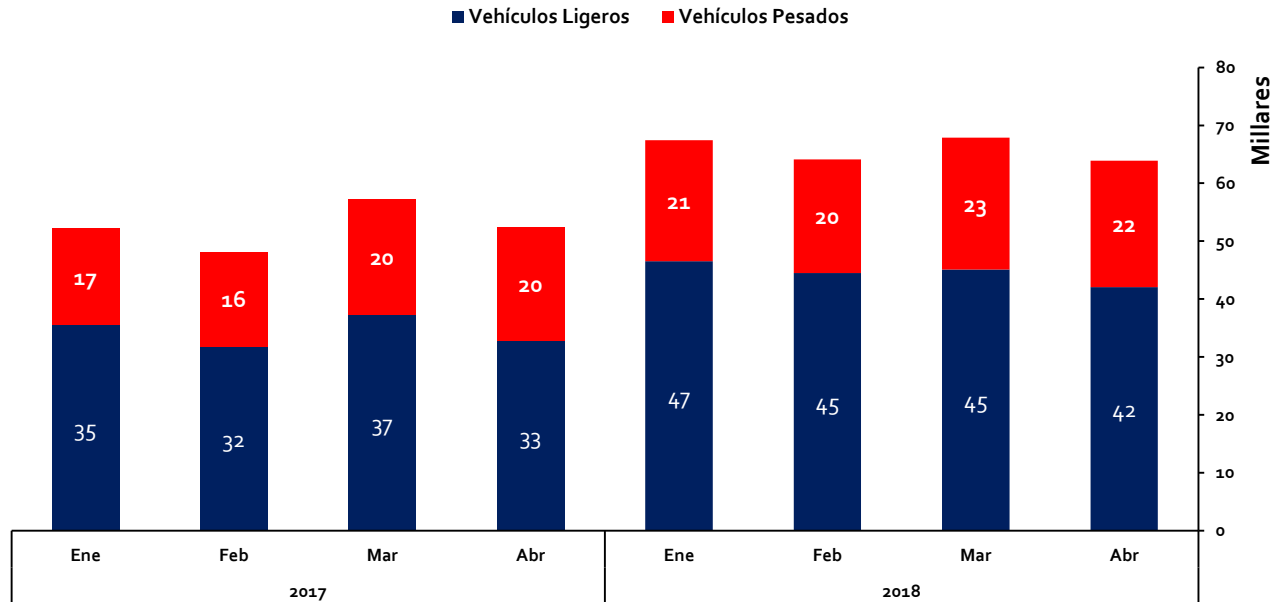
EVOLUCIÓN MENSUAL

TRÁFICO VEHICULAR



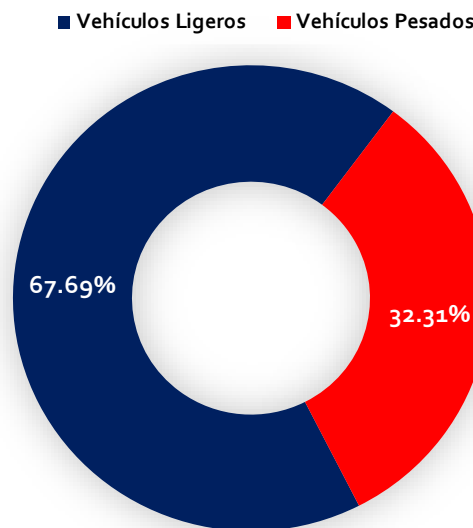
IIRSA Sur, Tramo 4: Azángaro-Inambari

EVOLUCIÓN MENSUAL



Fuente: Concesionario
Elaboración: Supervisión Estadística Financiera - GSF

Tráfico Vehicular Acumulado Enero - Abril			
Concepto	2017	2018	Variación %
Vehículos Ligeros	137,338	178,257	29.8%
Vehículos Pesados	72,779	85,071	16.9%
Total	210,117	263,328	25.3%



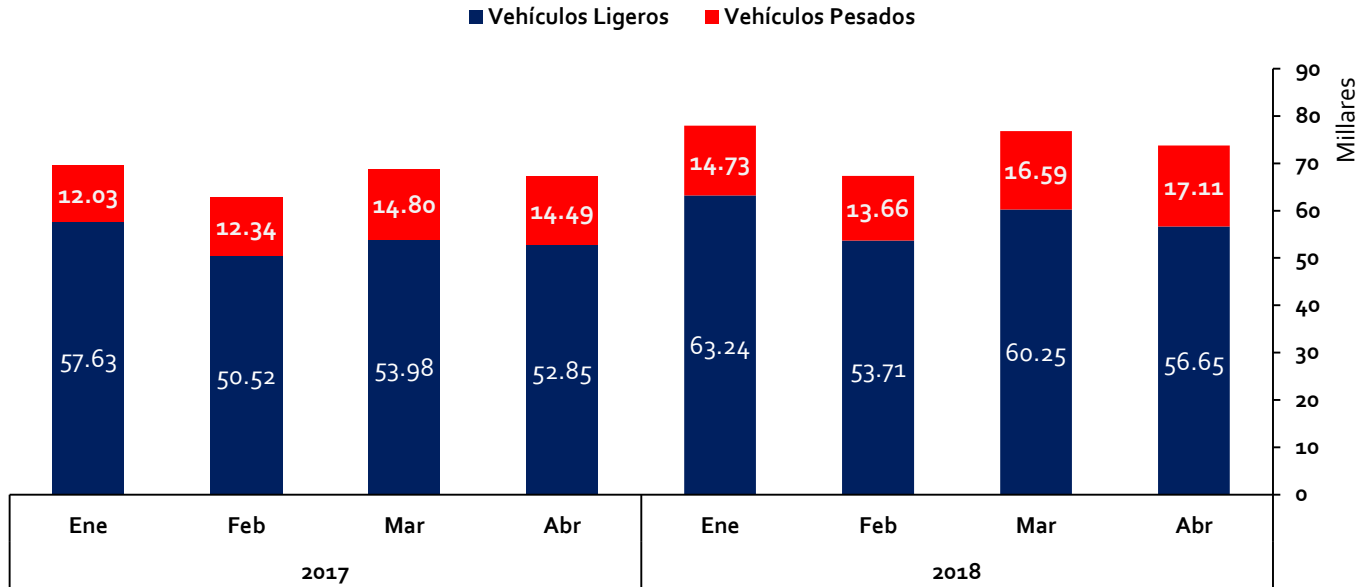
Fuente: Concesionario
Elaboración: Supervisión Estadística Financiera - GSF

TRÁFICO VEHICULAR



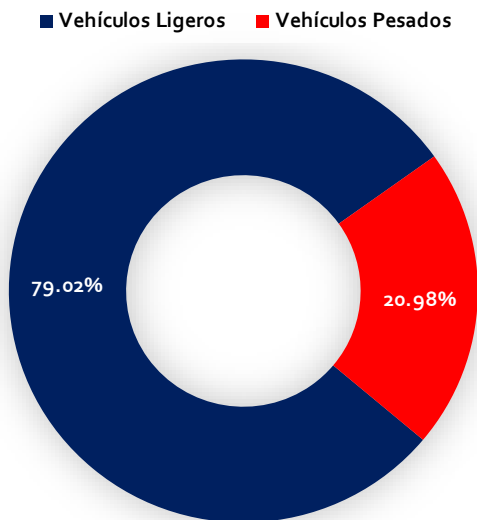
● IIRSA Sur, Tramo 3: Inambari-Iñapari

EVOLUCIÓN MENSUAL



Fuente: Concesionario
Elaboración: Supervisión Estadística Financiera - GSF

Tráfico Vehicular Acumulado Enero - Abril			
Concepto	2017	2018	Variación %
Vehículos Ligeros	214,980	233,850	8.8%
Vehículos Pesados	53,648	62,088	15.7%
Total	268,628	295,938	10.2%



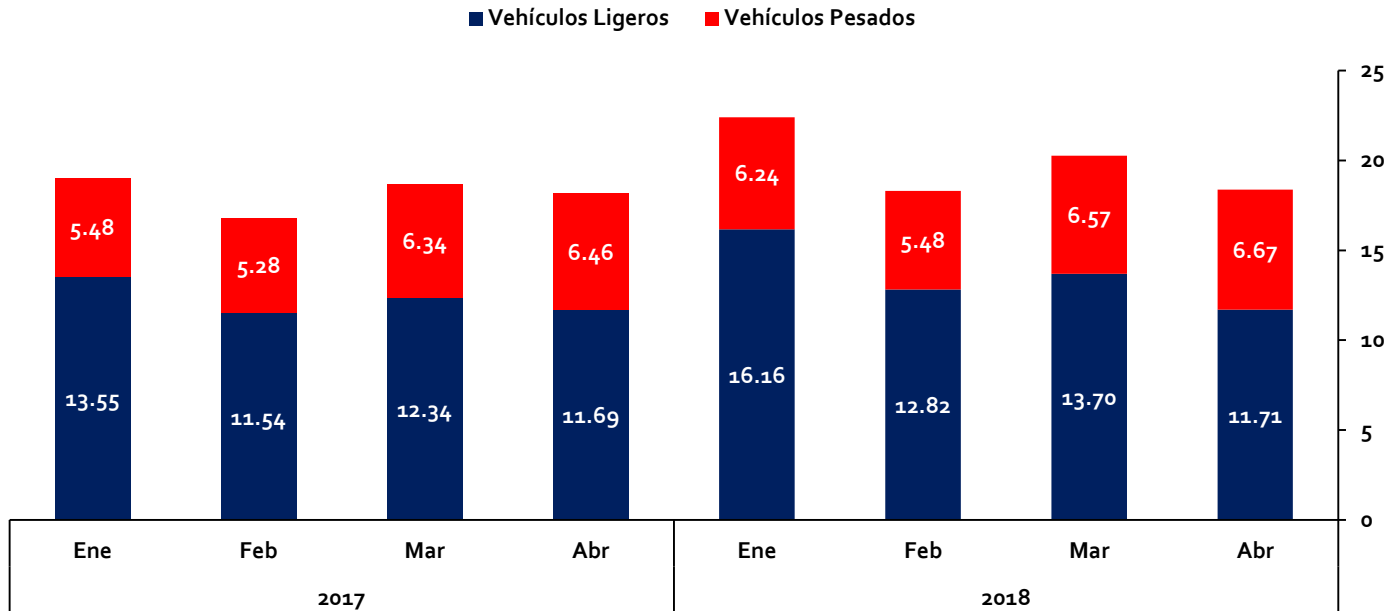
Fuente: Concesionario
Elaboración: Supervisión Estadística Financiera - GSF

TRÁFICO VEHICULAR



IIRSA Sur, Tramo 2 : Urcos-Inambari

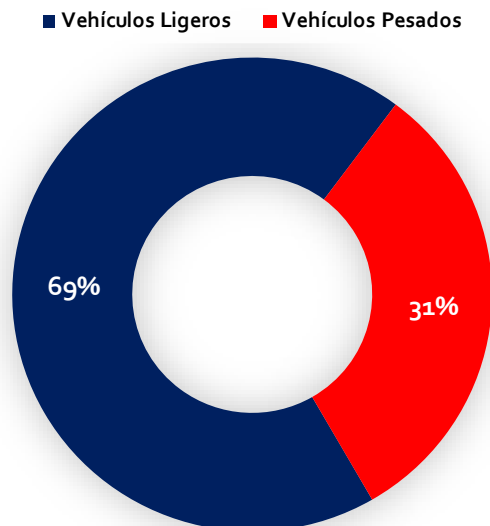
EVOLUCIÓN MENSUAL



Fuente: Concesionario

Elaboración: Supervisión Estadística Financiera - GSF

Tráfico Vehicular Acumulado Enero - Abril			
Concepto	2017	2018	Variación %
Vehículos Ligeros	49,116	54,382	10.7%
Vehículos Pesados	23,557	24,964	6.0%
Total	72,673	79,346	9.2%



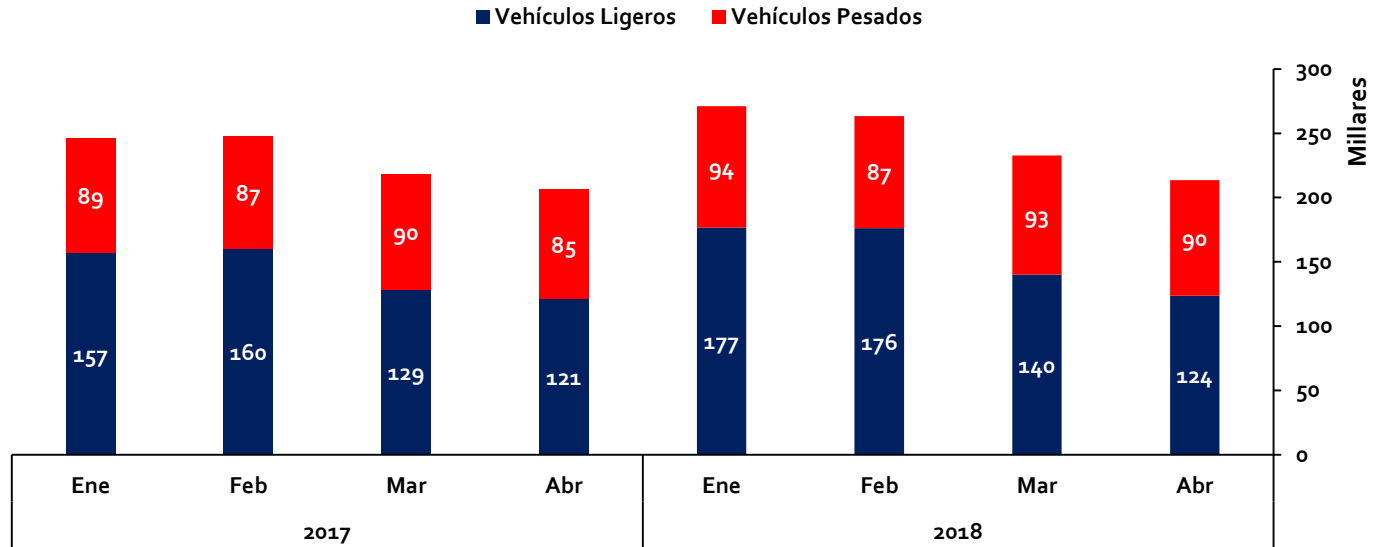
Fuente: Concesionario

Elaboración: Supervisión Estadística Financiera - GSF

TRÁFICO VEHICULAR



Tramo Vial Desvío Quilca - La Concordia

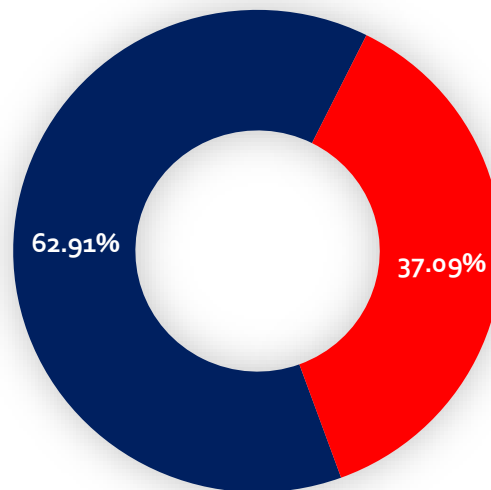


Fuente: Concesionario

Elaboración: Supervisión Estadística Financiera - GSF

Tráfico Vehicular Acumulado Enero - Abril			
Concepto	2017	2018	Variación %
Vehículos Ligeros	567,068	616,924	8.8%
Vehículos Pesados	351,182	363,738	3.6%
Total	918,250	980,662	6.8%

■ Vehículos Ligeros ■ Vehículos Pesados



Fuente: Concesionario

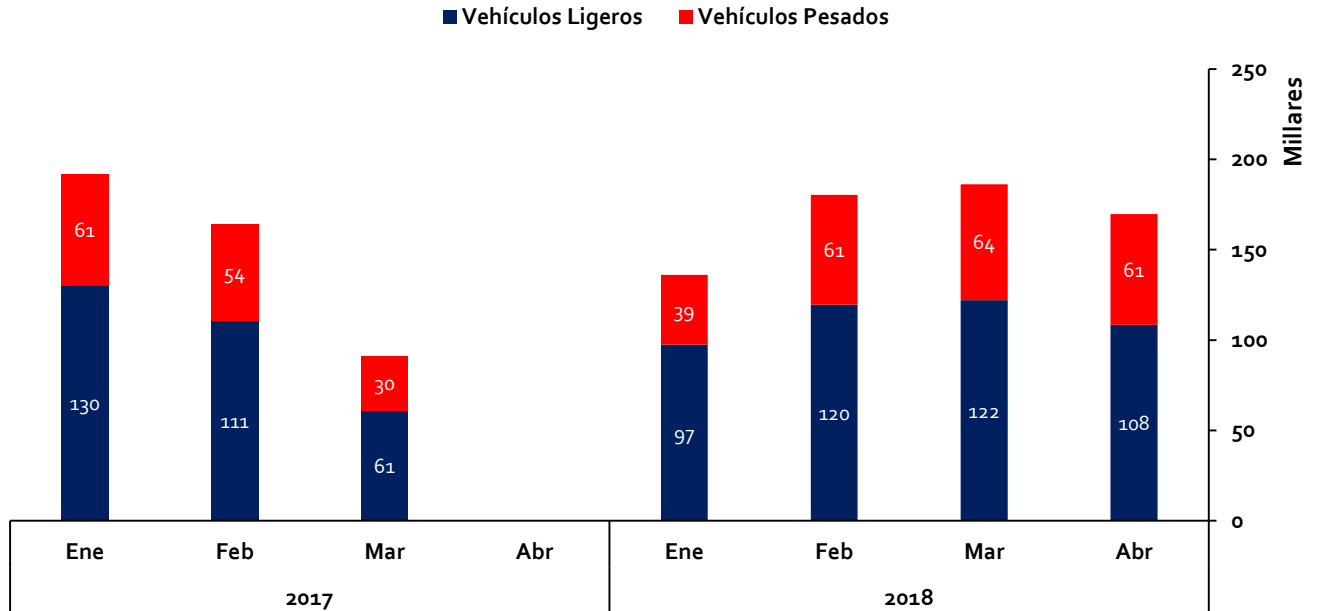
Elaboración: Supervisión Estadística Financiera - GSF

TRÁFICO VEHICULAR



● Longitudinal de la Sierra Tramo 2

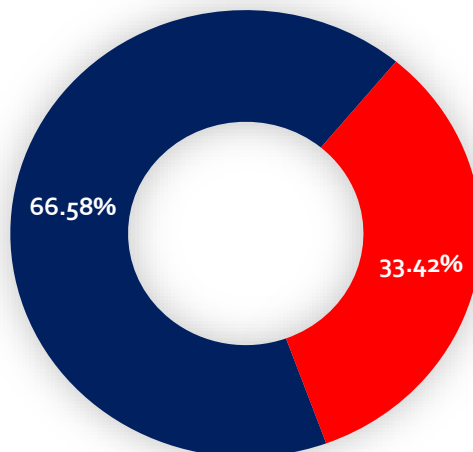
EVOLUCIÓN MENSUAL



Fuente: Concesionario
Elaboración: Supervisión Estadística Financiera - GSF

Tráfico Vehicular Acumulado Enero - Abril			
Concepto	2017	2018	Variación %
Vehículos Ligeros	302,274	447,568	48.1%
Vehículos Pesados	144,764	224,654	55.2%
Total	447,038	672,222	50.4%

■ Vehículos Ligeros ■ Vehículos Pesados



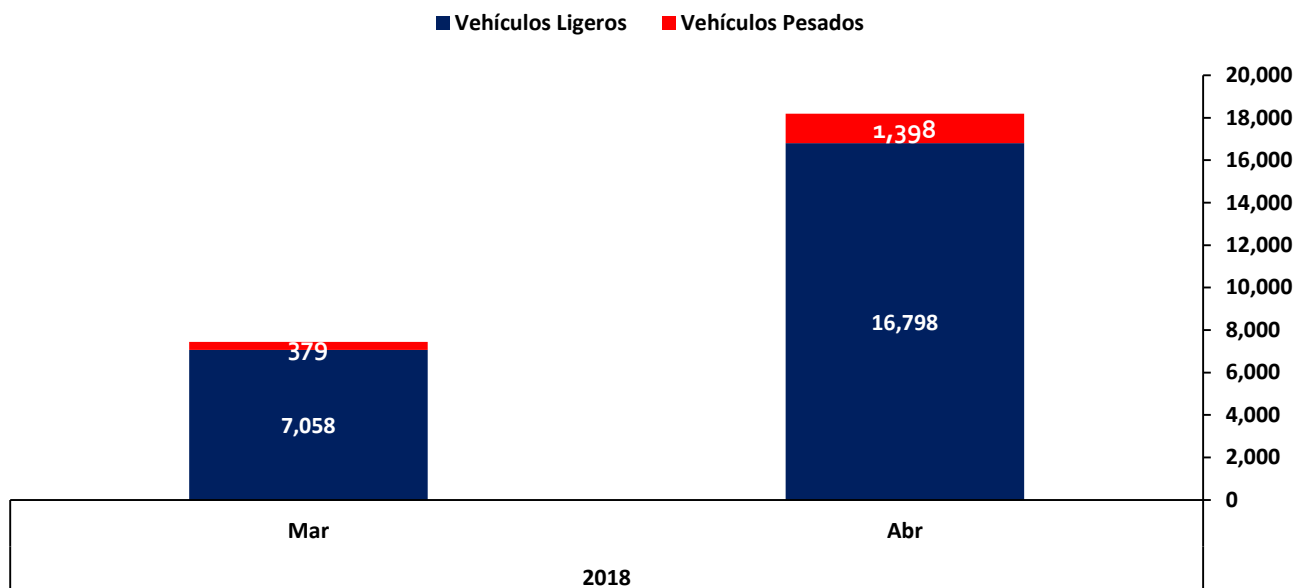
Fuente: Concesionario
Elaboración: Supervisión Estadística Financiera - GSF

TRÁFICO VEHICULAR



EVOLUCIÓN MENSUAL

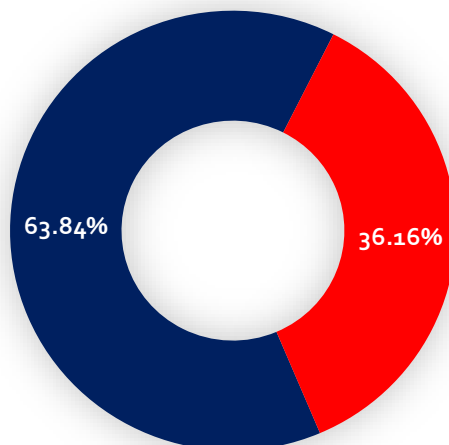
● Tramo Vial - Ovalo Chancay - Huaral - Acos



Fuente: Concesionario
 Datos: Marzo 2018 a Abril 2018
 Elaboración: Supervisión Estadística Financiera - GSF

Tráfico Vehicular Acumulado Marzo - Abril			
Concepto	2018	Total general	Variación %
Vehículos Ligeros	23,856	23,856	0%
Vehículos Pesados	1,777	1,777	0%
Total	25,633	25,633	0%

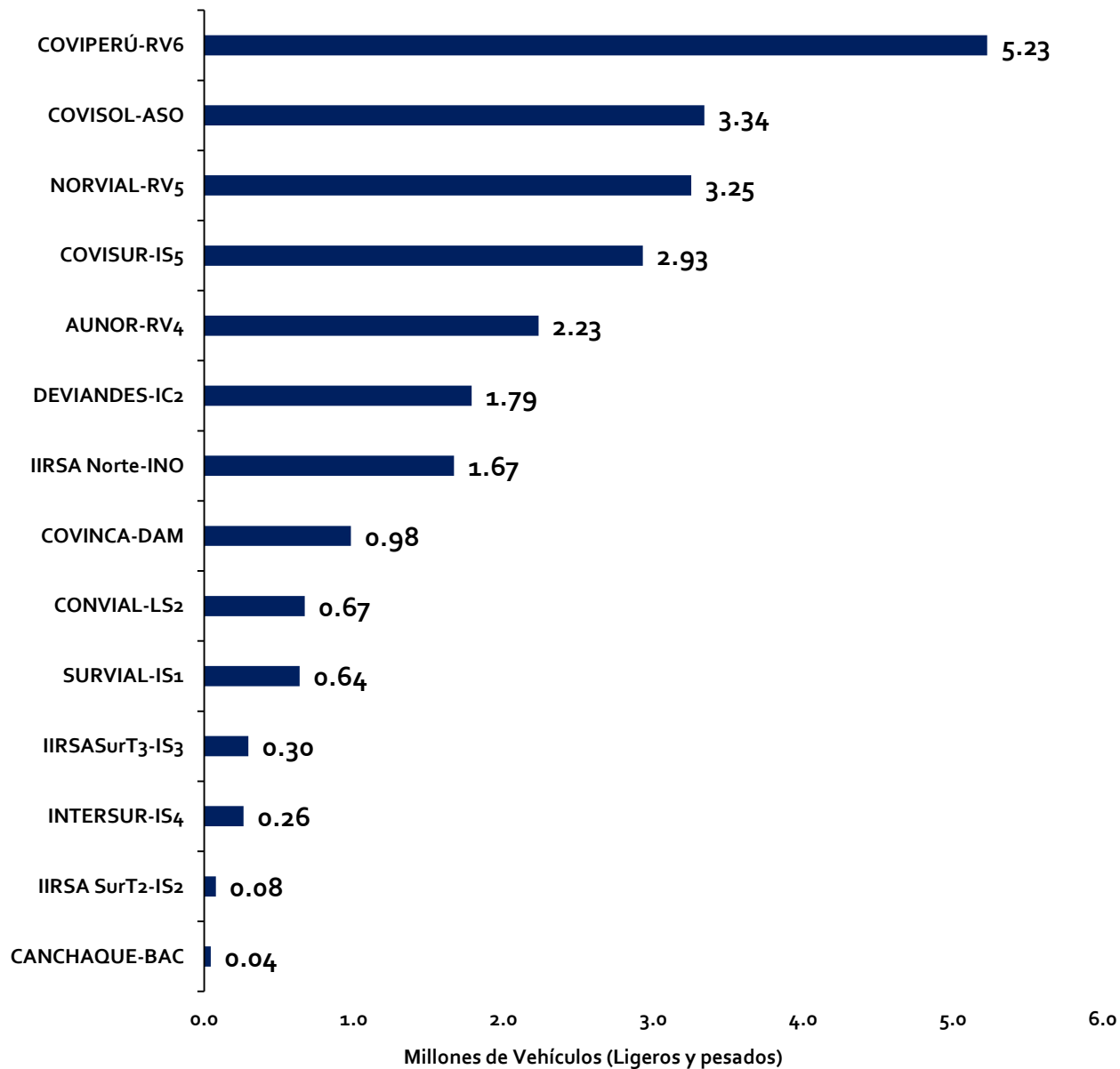
■ Vehículos Ligeros ■ Vehículos Pesados



Fuente: Concesionario
 Elaboración: Supervisión Estadística Financiera - GSF



Ranking de Concesiones* Tráfico Vehicular Acumulado de Enero – Abril 2018



2

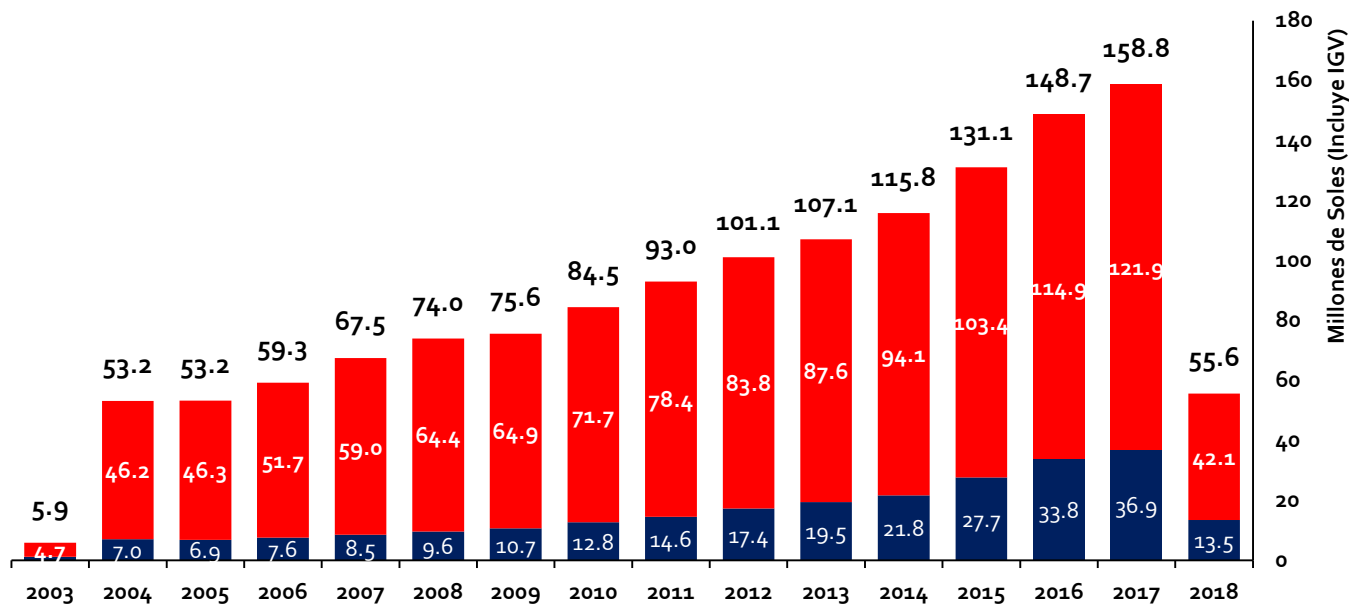
RECAUDACIÓN

RECAUDACIÓN



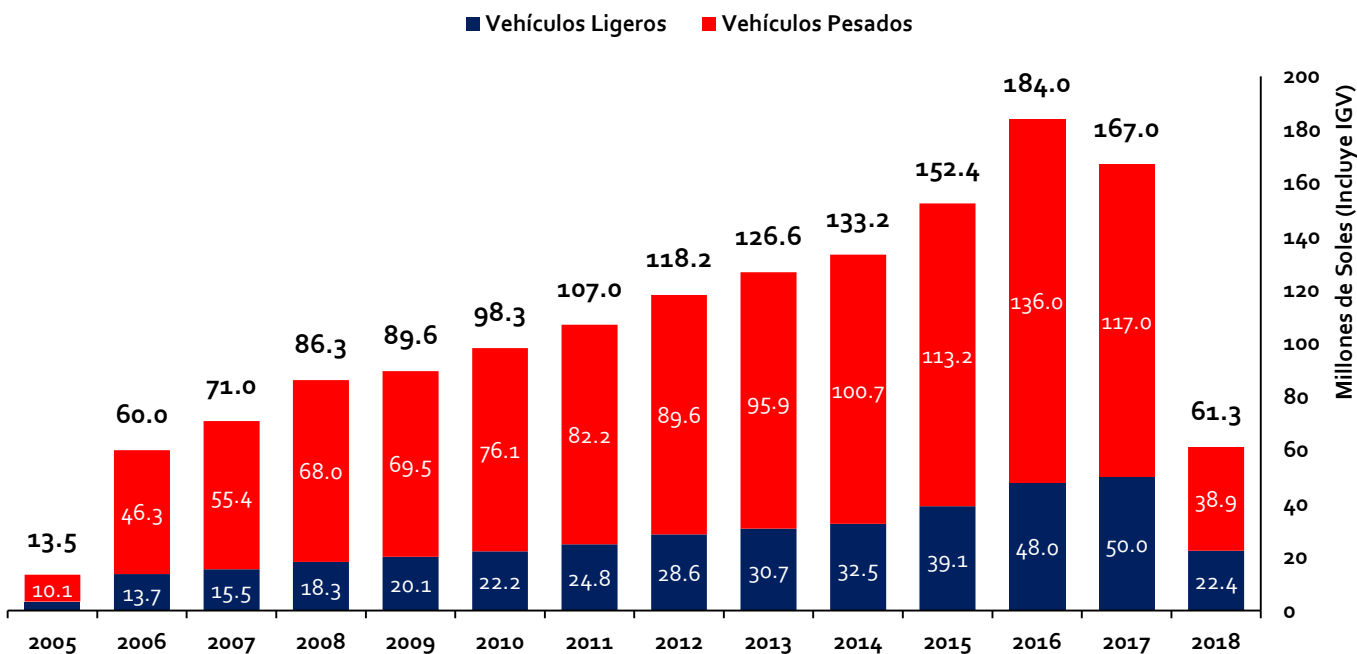
Red Vial N° 5 - Tramo Ancón-Huacho-Pativilca

EVOLUCIÓN ANUAL



Fuente: Concesionario
 Datos: Noviembre 2003 a Abril 2018
 Elaboración: Supervisión Estadística Financiera - GSF
 *Considera ingresos por concepto de Tarjeta Prepago/Telepass

Red Vial N° 6 - Pucusana-Cerro Azul-Ica



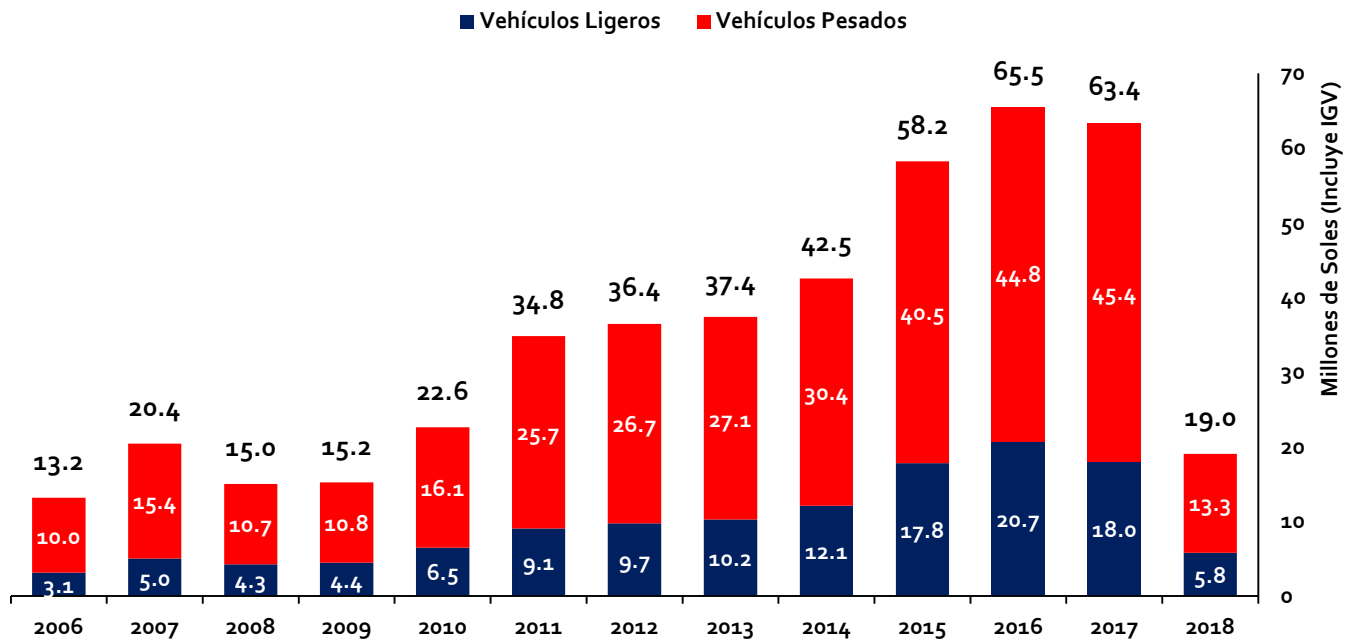
Fuente: Concesionario
 Datos: Septiembre 2005 a Abril 2018
 Elaboración: Supervisión Estadística Financiera - GSF
 *Considera ingresos por concepto de Tarjeta Prepago/Telepass

RECAUDACIÓN



EVOLUCIÓN ANUAL

IIRSA Norte: Paita-Yurimaguas

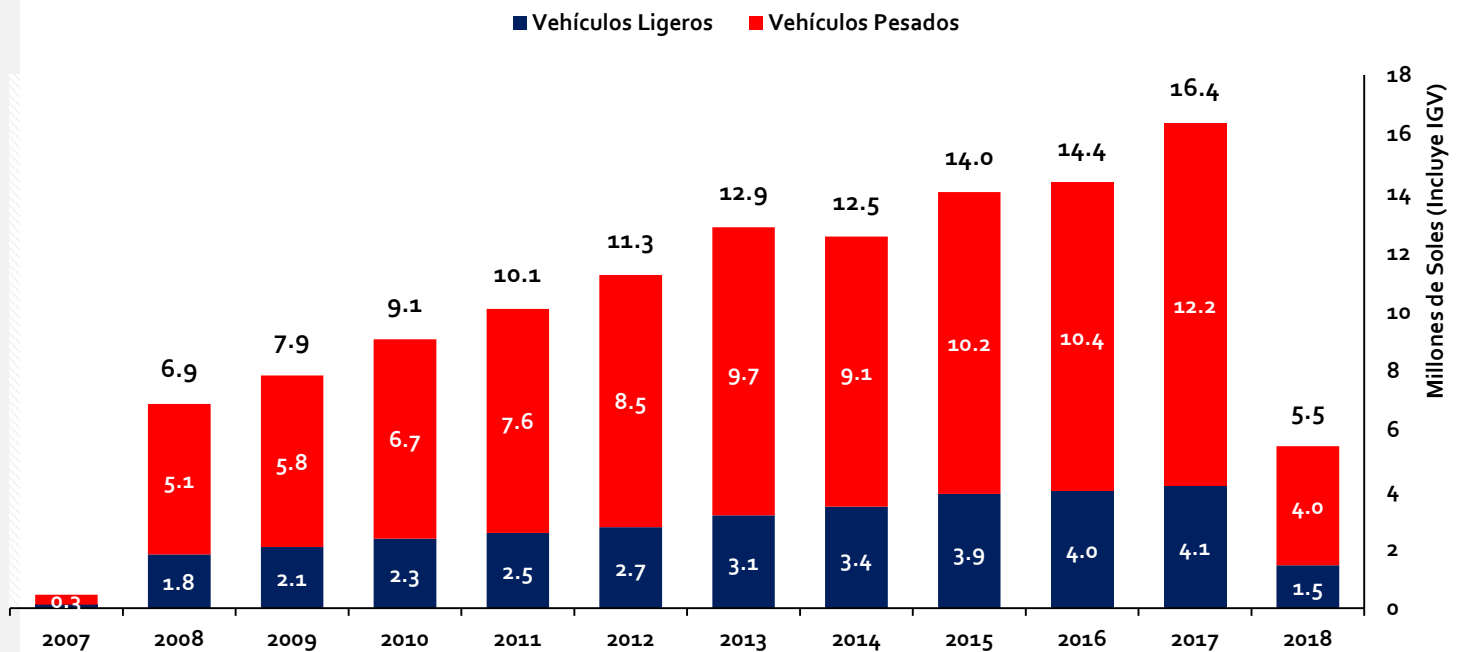


Fuente: Concesionario

Datos: Abril 2006 a Abril 2018

Elaboración: Supervisión Estadística Financiera - GSF

IIRSA Sur, Tramo 1: Marcona - Urcos



Fuente: Concesionario

Datos: Diciembre 2007 a Abril 2018

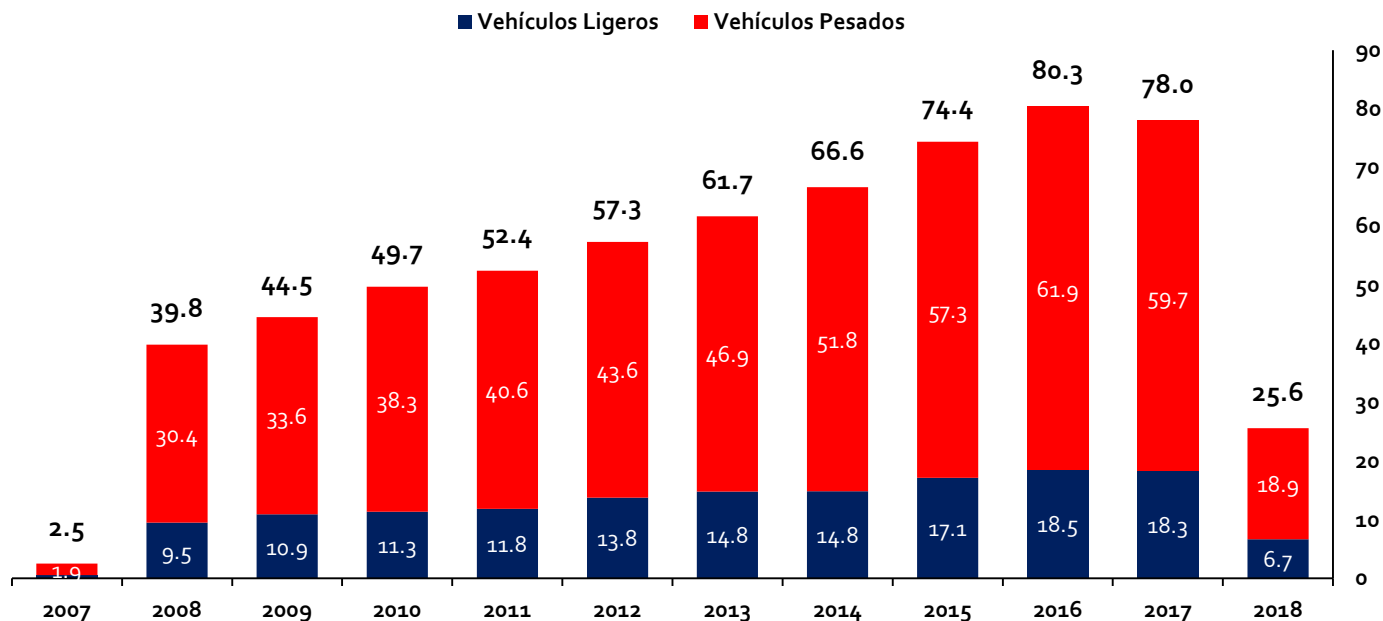
Elaboración: Supervisión Estadística Financiera - GSF

RECAUDACIÓN



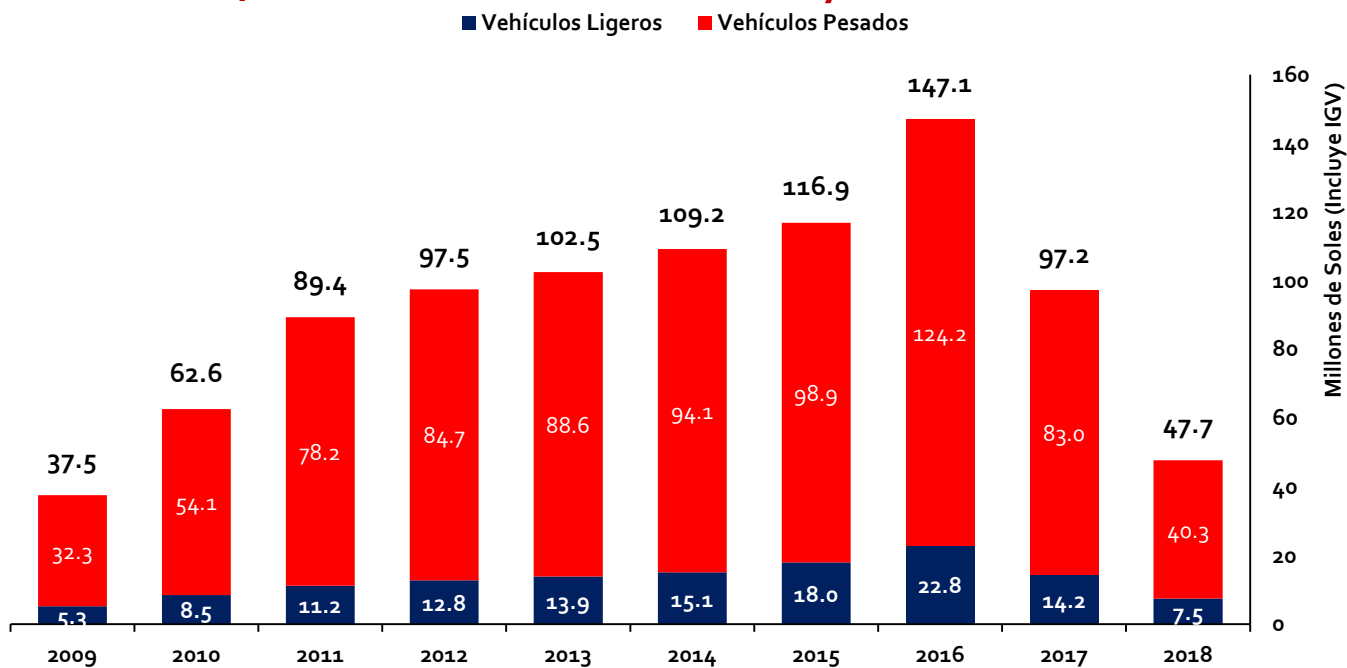
● IIRSA Sur, Tramo 5: Ilo, Matarani - Azángaro

EVOLUCIÓN ANUAL



Fuente: Concesionario
 Datos: Diciembre 2007 a Abril 2018
 Elaboración: Supervisión Estadística Financiera - GSF

● Red Vial N° 4 - Pativilca - Puerto Salaverry



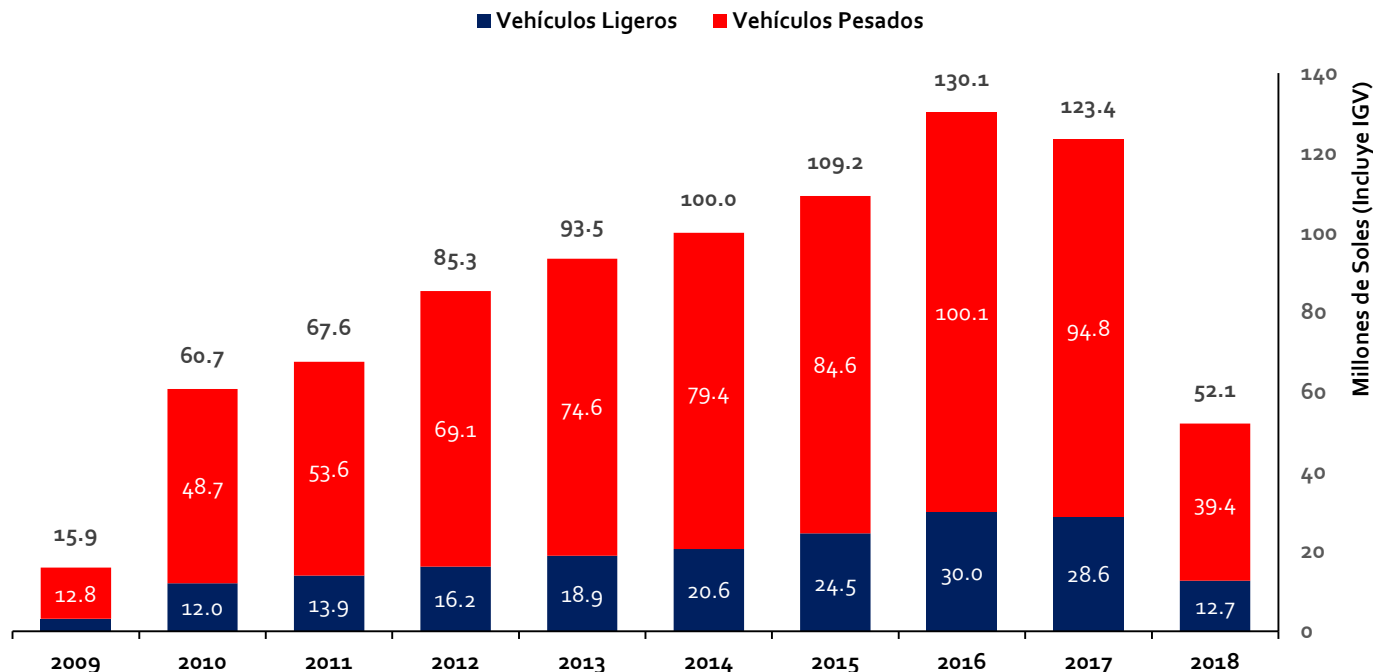
Fuente: Concesionario
 Datos: Marzo 2009 a Abril 2018
 Elaboración: Supervisión Estadística Financiera - GSF

RECAUDACIÓN



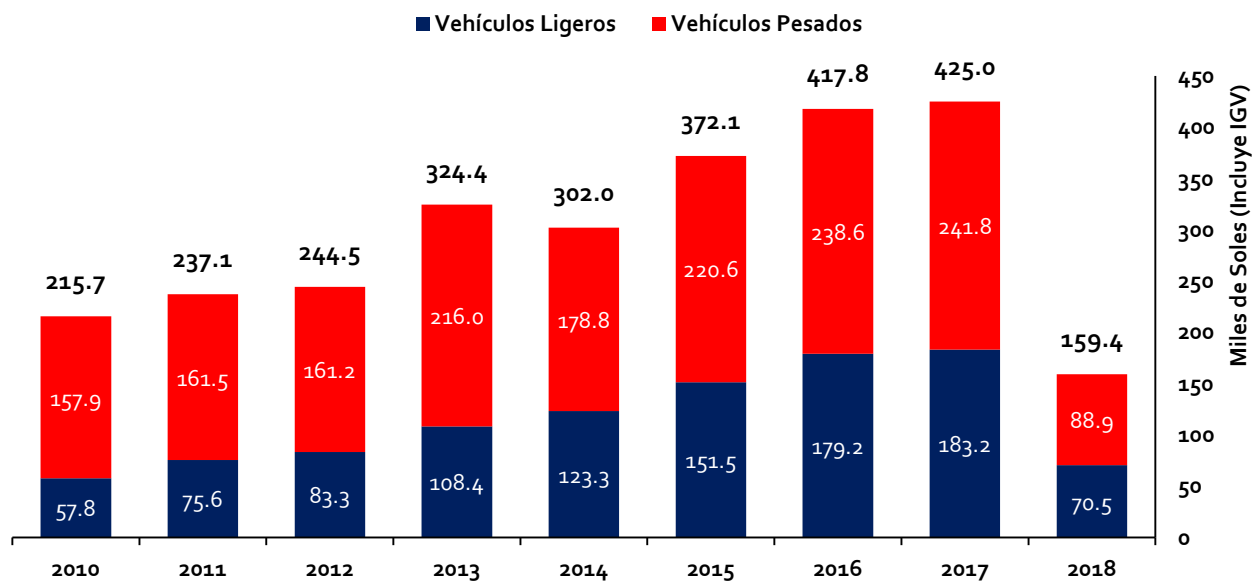
Autopista del Sol - Trujillo-Sullana

EVOLUCIÓN ANUAL



Fuente: Concesionario
 Datos: Septiembre 2009 a Abril 2018
 Elaboración: Supervisión Estadística Financiera - GSF

Buenos Aires-Canchaque



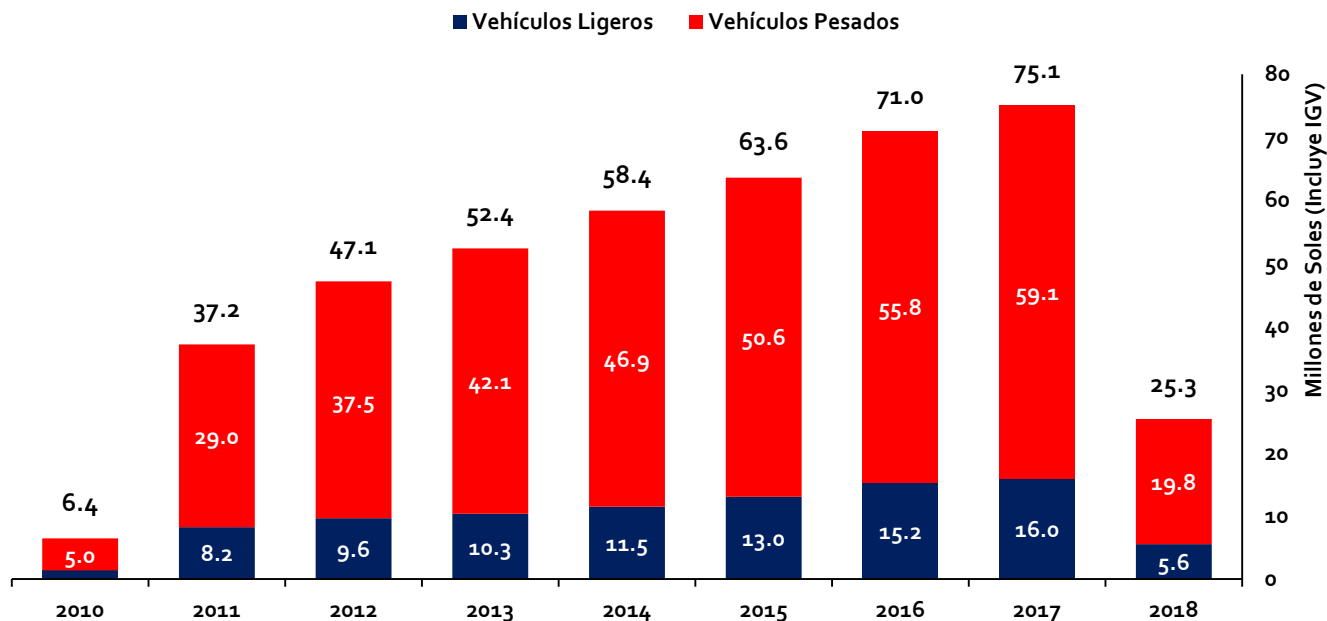
Fuente: Concesionario
 Datos: Marzo 2010 a Abril 2018
 Elaboración: Supervisión Estadística Financiera - GSF

RECAUDACIÓN



EVOLUCIÓN ANUAL

IIRSA Centro - Tramo 2

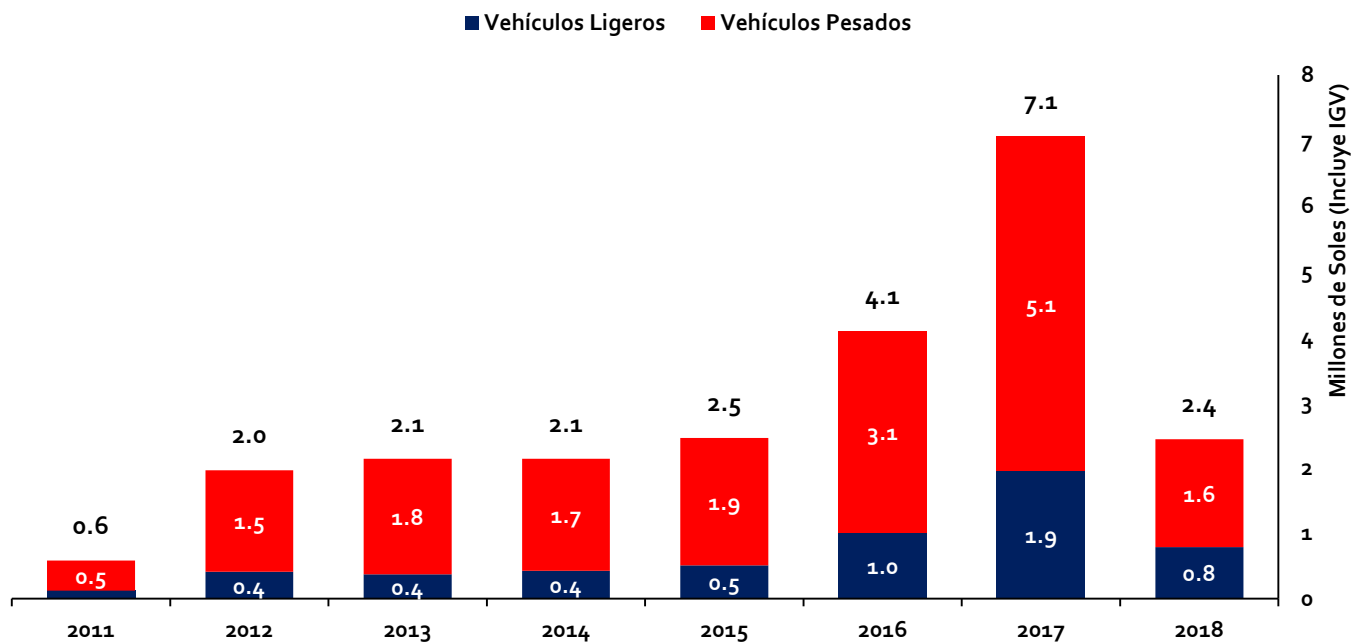


Fuente: Concesionario

Datos: Diciembre 2010 a Abril 2018

Elaboración: Supervisión Estadística Financiera - GSF

IIRSA Sur, Tramo 4: Azángaro-Inambari



Fuente: Concesionario

Datos: Diciembre 2011 a Abril 2018

Elaboración: Supervisión Estadística Financiera - GSF

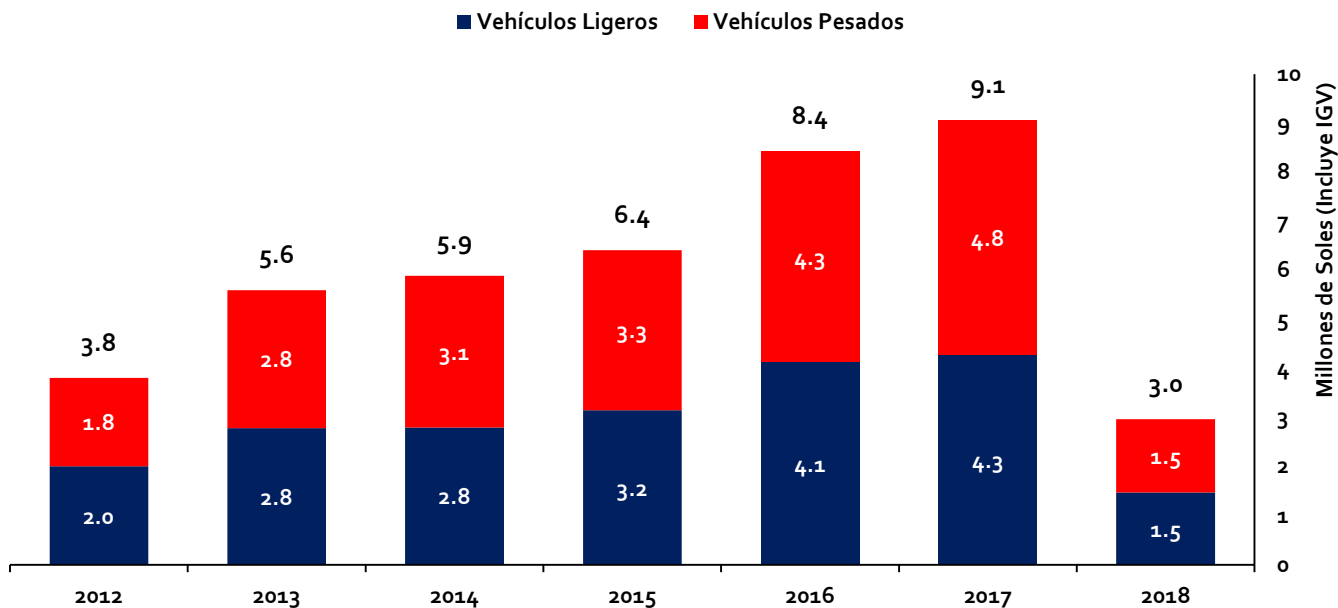
*Consideran ingresos por concepto de Tarjeta Prepago/ Telepass

RECAUDACIÓN



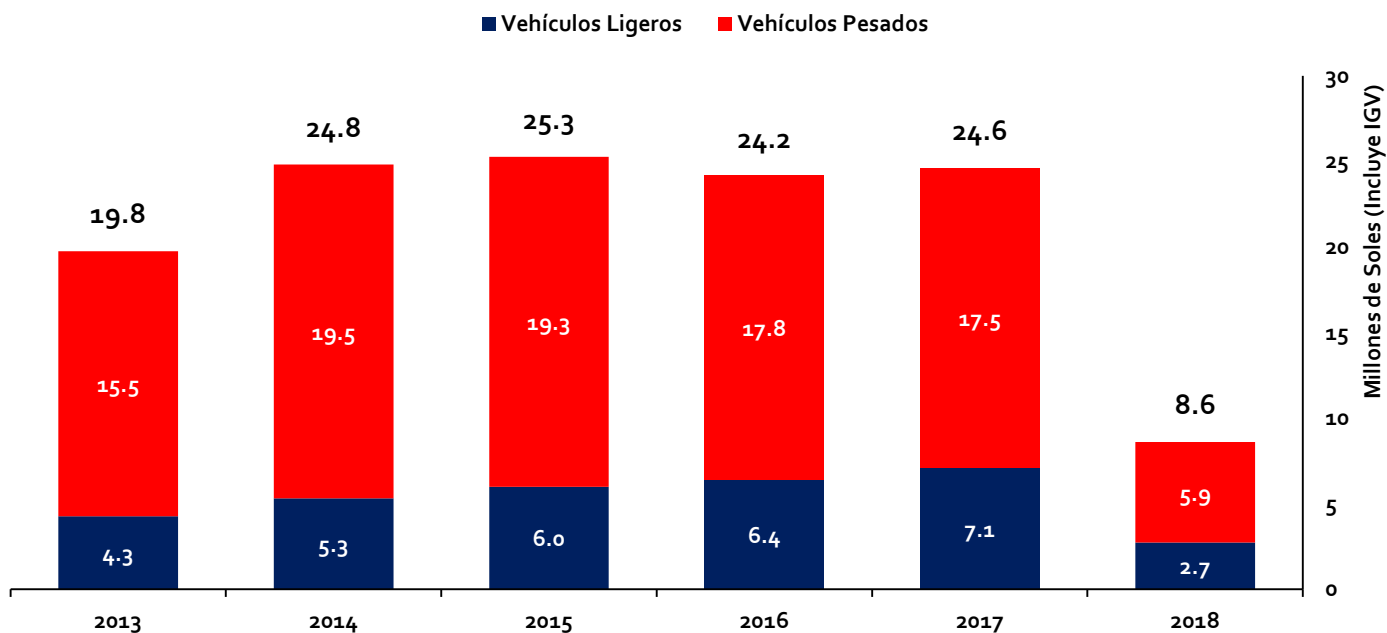
● IIRSA Sur, Tramo 3: Inambari-Iñapari

EVOLUCIÓN ANUAL



Fuente: Concesionario
 Datos: Marzo 2012 a Abril 2018
 Elaboración: Supervisión Estadística Financiera - GSF

● Tramo Vial Desvío Quilca - La Concordia



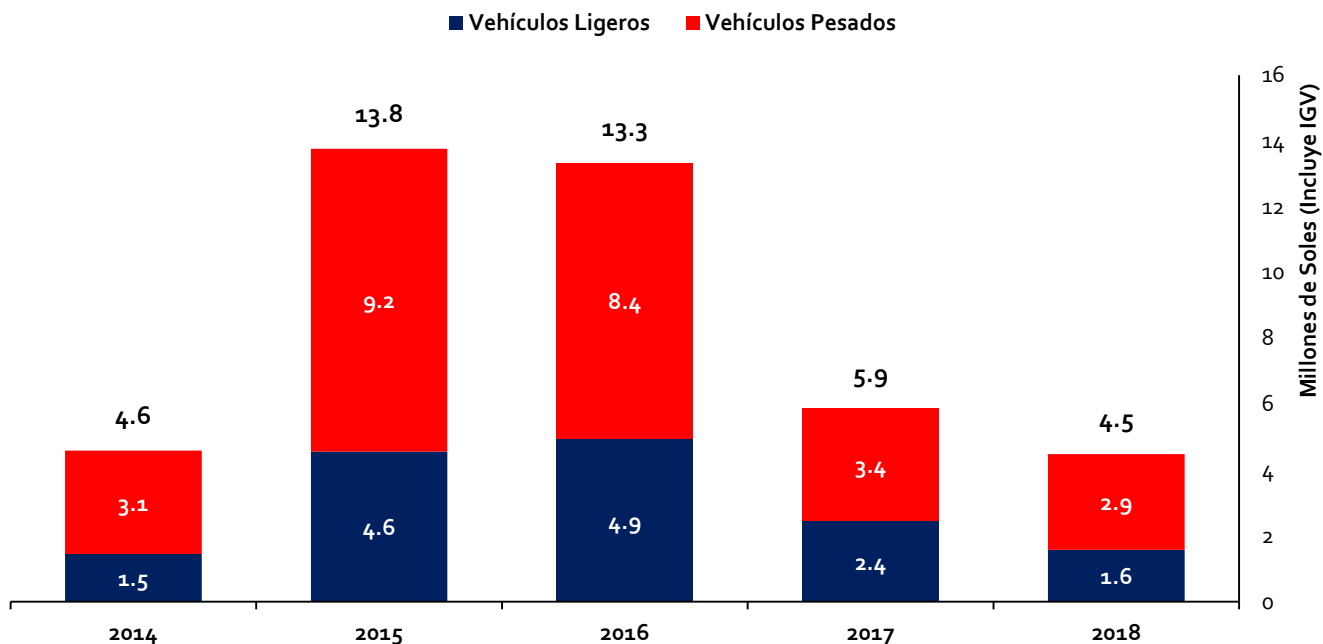
Fuente: Concesionario
 Datos: Marzo 2013 a Abril 2018
 Elaboración: Supervisión Estadística Financiera - GSF

RECAUDACIÓN



EVOLUCIÓN ANUAL

● Longitudinal de la Sierra Tramo 2

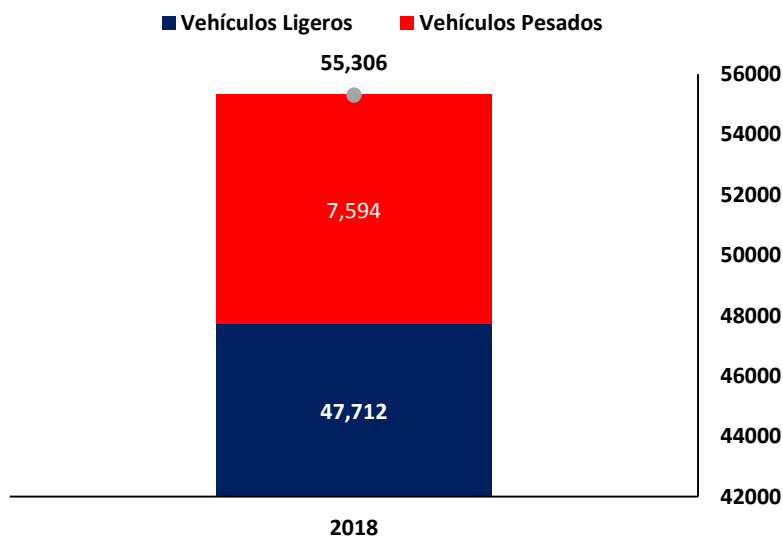


Fuente: Concesionario

Datos: Septiembre 2014 a Abril 2018

Elaboración: Supervisión Estadística Financiera - GSF

● Tramo Vial - Ovalo Chancay - Huaral - Acos



Fuente: Concesionario

Datos: Marzo 2018 a Abril 2018

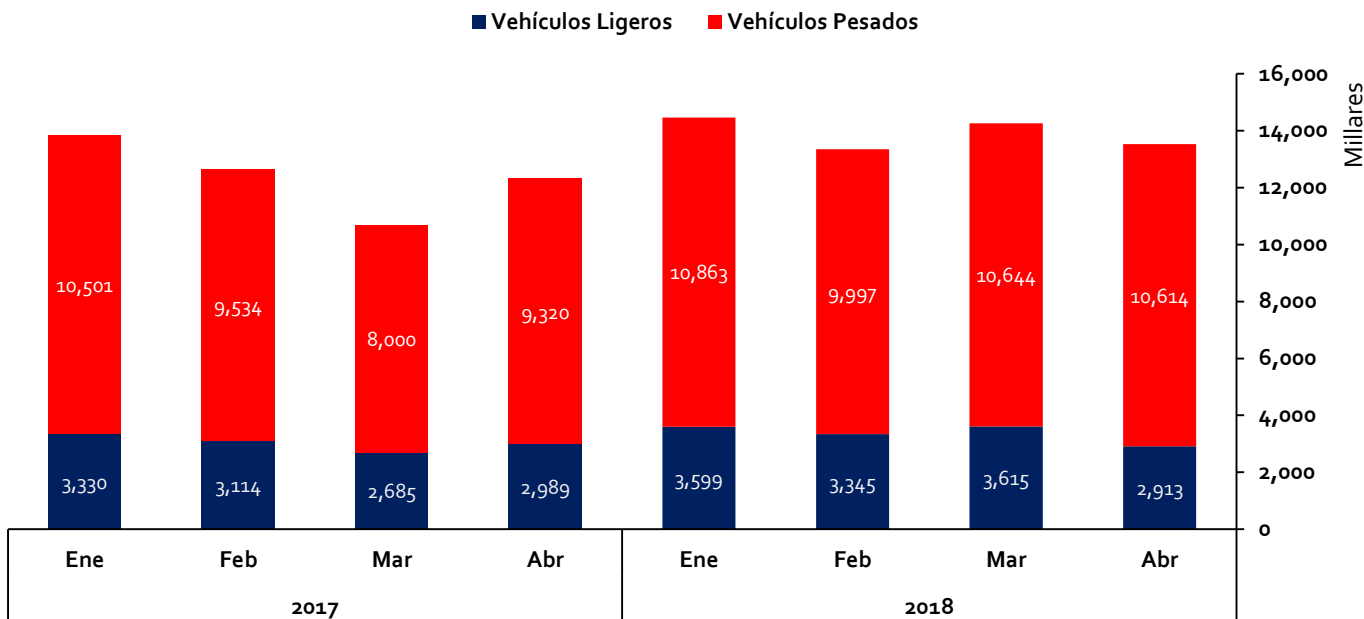
Elaboración: Supervisión Estadística Financiera - GSF

RECAUDACIÓN



Red Vial N° 5 - Tramo Ancón-Huacho-Pativilca

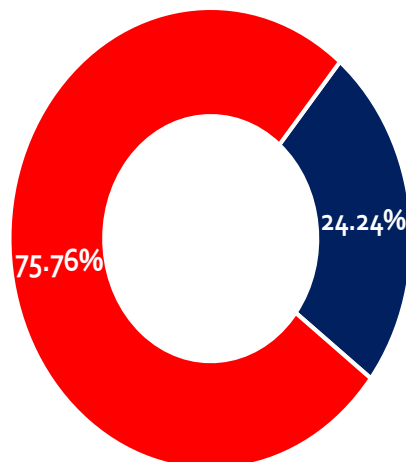
EVOLUCIÓN MENSUAL



Fuente: Concesionario

Elaboración: Supervisión Estadística Financiera - GSF

Recaudación Acumulada Enero - Abril (Soles con IGV)			
Concepto	2017	2018	Variación %
Vehículos Ligeros	12,118,180.80	13,472,340.00	11.17%
Vehículos Pesados	37,354,689.40	42,117,885.00	12.75%
Total	49,472,870.20	55,590,225.00	12.37%



- Vehículos Ligeros
- Vehículos Pesados

Fuente: Concesionario

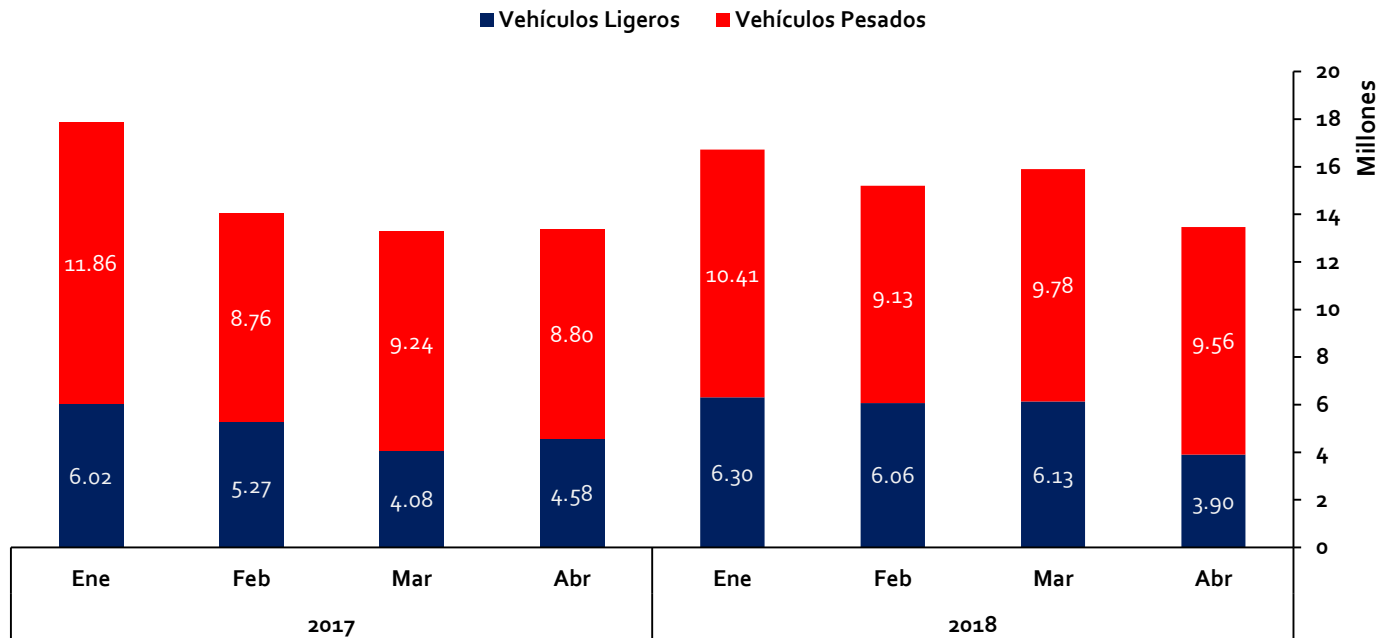
Elaboración: Supervisión Estadística Financiera - GSF

RECAUDACIÓN



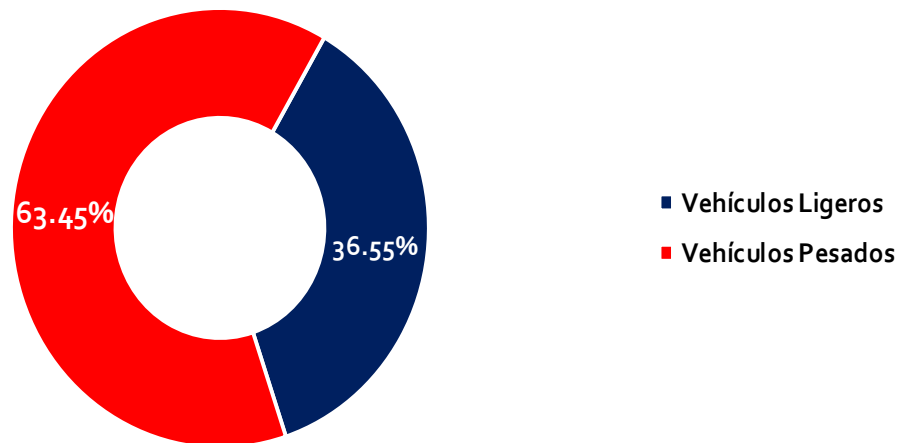
Red Vial N° 6 - Pucusana-Cerro Azul-Ica

EVOLUCIÓN MENSUAL



Fuente: Concesionario
Elaboración: Supervisión Estadística Financiera - GSF

Recaudación Acumulada Enero - Abril (Soles con IGV)			
Concepto	2017	2018	Variación %
Vehículos Ligeros	19,947,271.60	22,395,814.00	12.28%
Vehículos Pesados	38,653,287.80	38,882,774.00	0.59%
Total	58,600,559.40	61,278,588.00	4.57%



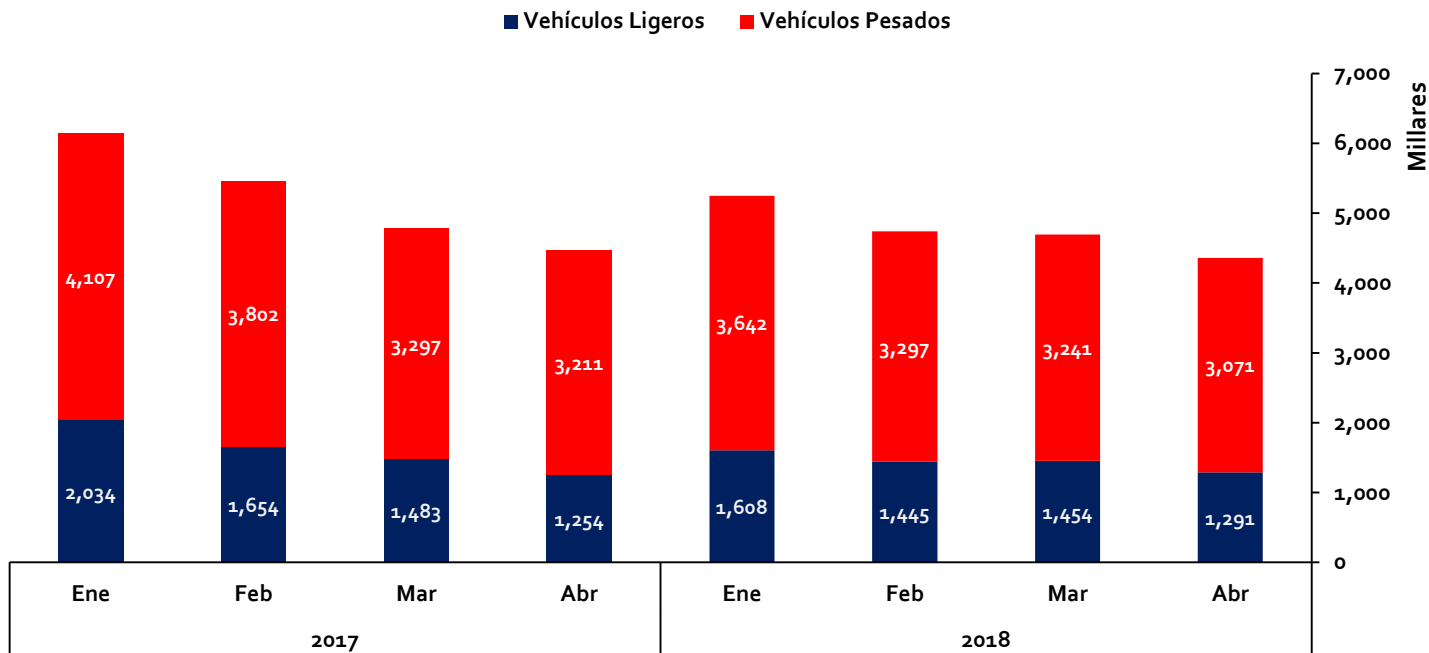
Fuente: Concesionario
Elaboración: Supervisión Estadística Financiera - GSF

RECAUDACIÓN



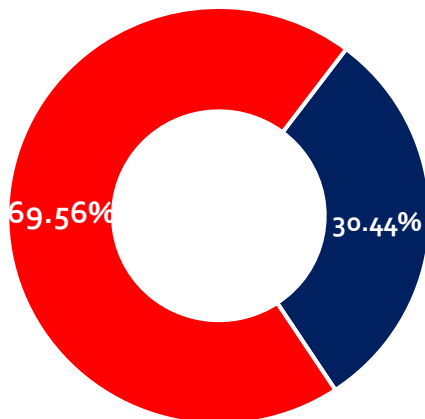
IIRSA Norte: Paita-Yurimaguas

EVOLUCIÓN MENSUAL



Fuente: Concesionario
Elaboración: Supervisión Estadística Financiera - GSF

Recaudación Acumulada Enero - Abril (Soles con IGV)			
Concepto	2017	2018	Variación %
Vehículos Ligeros	6,425,097.00	5,797,769.90	-9.76%
Vehículos Pesados	14,416,424.50	13,250,955.00	-8.08%
Total	20,841,521.50	19,048,724.90	-8.60%



■ Vehículos Ligeros
■ Vehículos Pesados

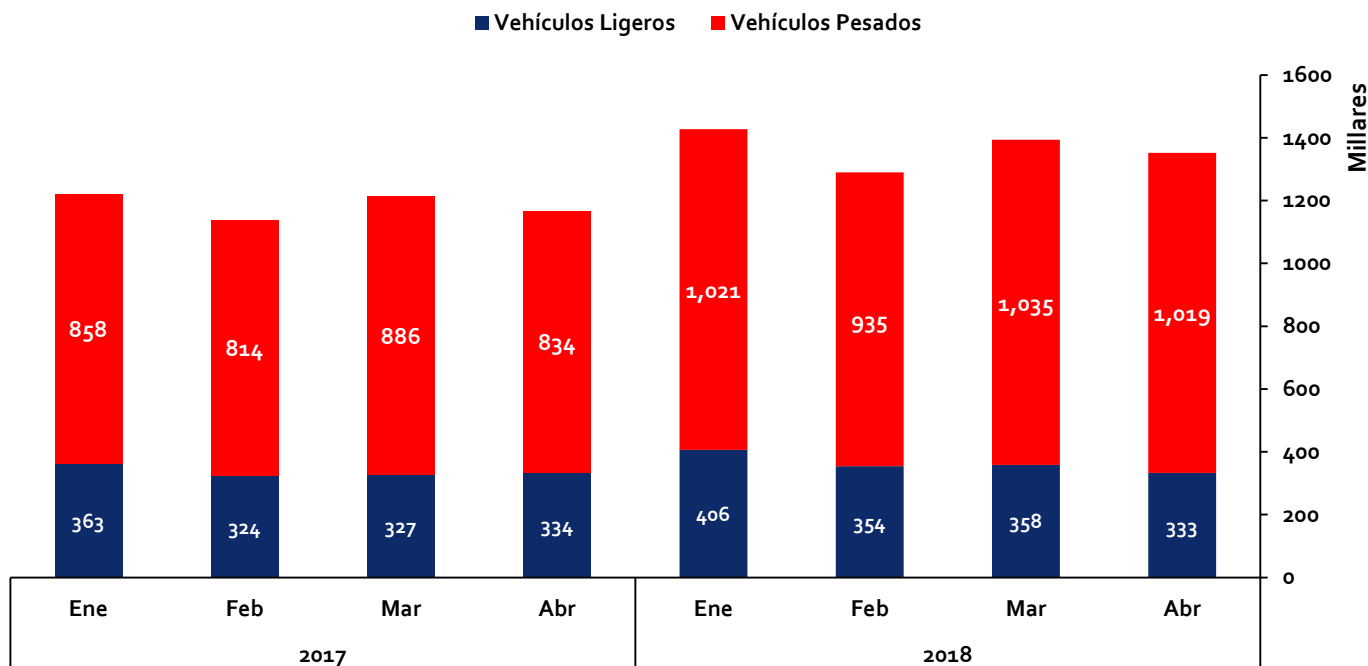
Fuente: Concesionario
Elaboración: Supervisión Estadística Financiera - GSF

RECAUDACIÓN



IIRSA Sur, Tramo 1: Marcona - Urcos

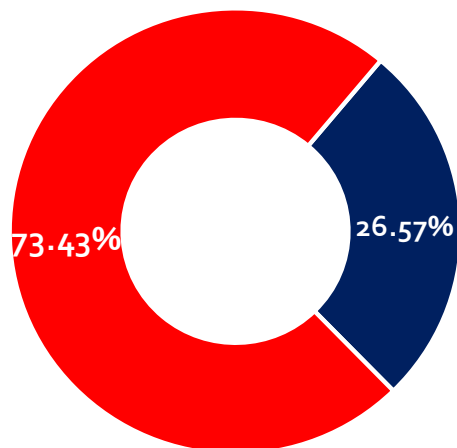
EVOLUCIÓN MENSUAL



Fuente: Concesionario
Elaboración: Supervisión Estadística Financiera - GSF

Recaudación Acumulada Enero - Abril (Soles con IGV)

Concepto	2017	2018	Variación %
Vehículos Ligeros	1,348,935.90	1,451,587.80	7.61%
Vehículos Pesados	3,392,884.20	4,010,903.70	18.22%
Total	4,741,820.10	5,462,491.50	15.20%



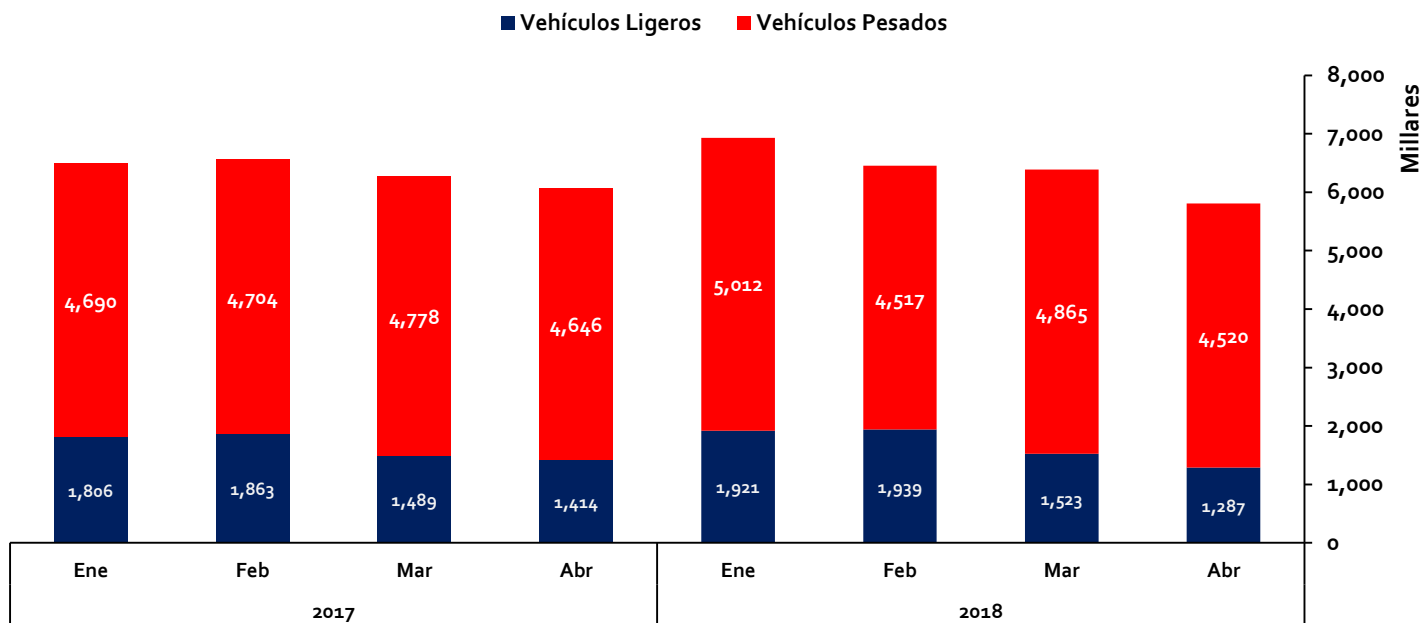
Fuente: Concesionario
Elaboración: Supervisión Estadística Financiera - GSF

RECAUDACIÓN



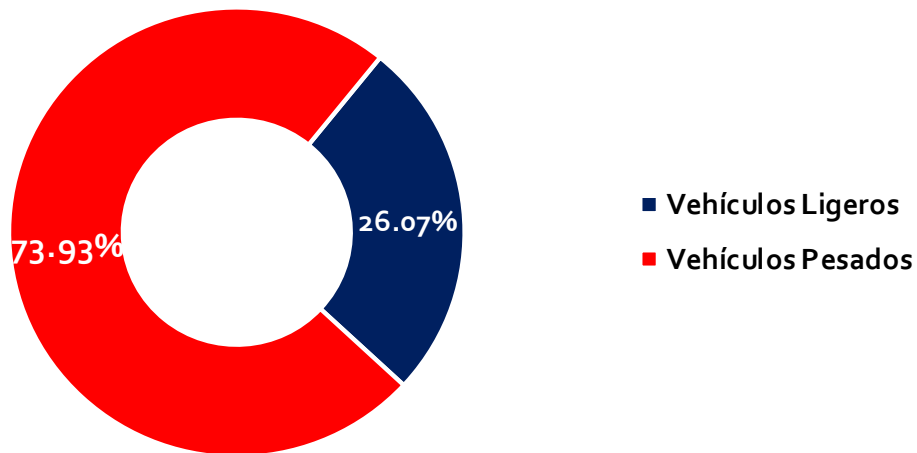
IIRSA Sur, Tramo 5: Ilo, Matarani - Azángaro

EVOLUCIÓN MENSUAL



Fuente: Concesionario
Elaboración: Supervisión Estadística Financiera - GSF

Recaudación Acumulada Enero - Abril (Soles con IGV)			
Concepto	2017	2018	Variación %
Vehículos Ligeros	6,573,019.30	6,670,275.90	1.48%
Vehículos Pesados	18,818,076.30	18,913,480.40	0.51%
Total	25,391,095.60	25,583,756.30	0.76%



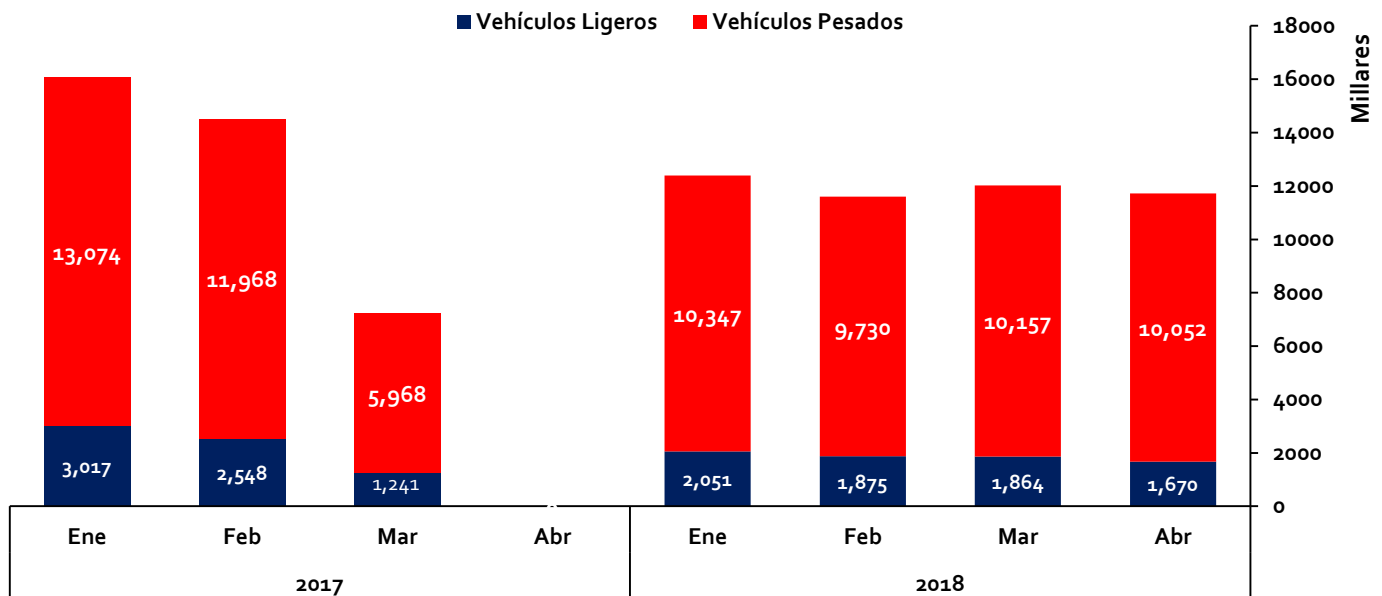
Fuente: Concesionario
Elaboración: Supervisión Estadística Financiera - GSF

RECAUDACIÓN



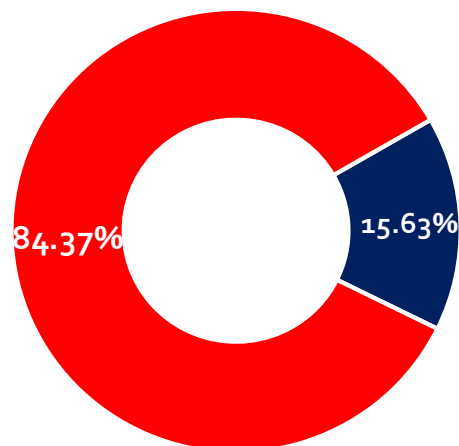
Red Vial N° 4 - Pativilca - Puerto Salaverry

EVOLUCIÓN MENSUAL



Fuente: Concesionario
Elaboración: Supervisión Estadística Financiera - GSF

Recaudación Acumulada Enero - Abril (Soles con IGV)			
Concepto	2017	2018	Variación %
Vehículos Ligeros	6,806,413.90	7,460,385.10	9.61%
Vehículos Pesados	31,010,036.80	40,285,560.40	29.91%
Total	37,816,450.70	47,745,945.50	26.26%



■ Vehículos Ligeros
■ Vehículos Pesados

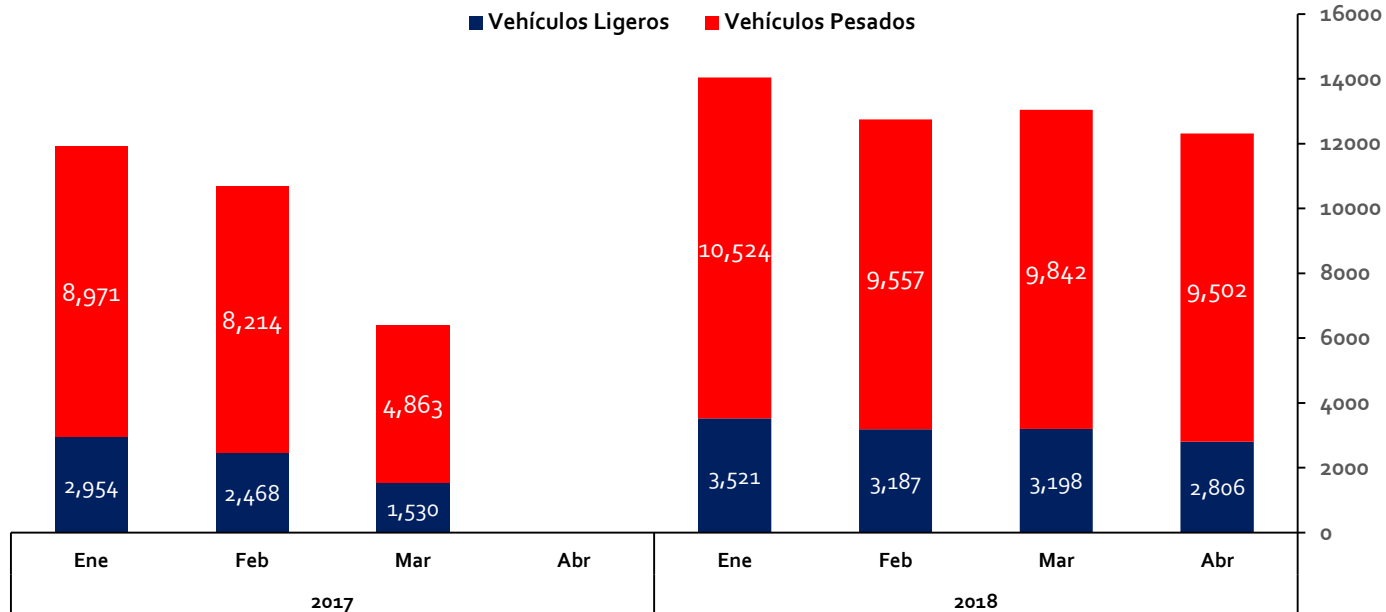
Fuente: Concesionario
Elaboración: Supervisión Estadística Financiera - GSF

RECAUDACIÓN



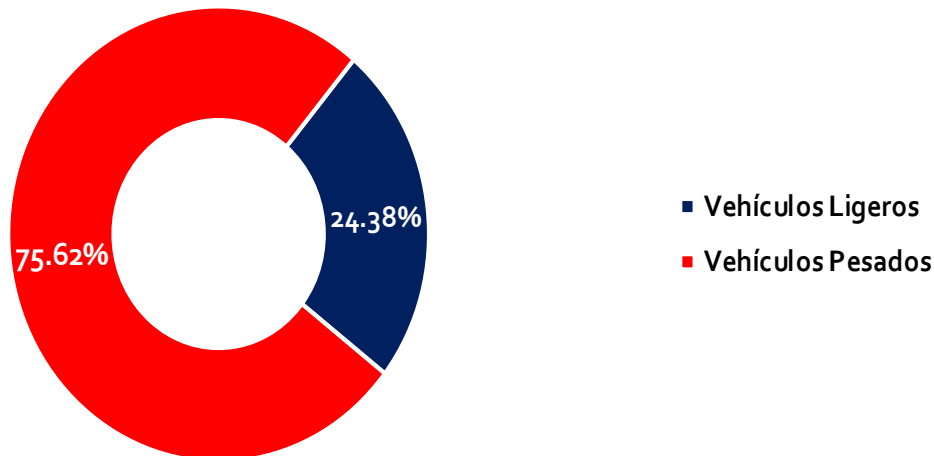
● Autopista del Sol - Trujillo-Sullana

EVOLUCIÓN MENSUAL



Fuente: Concesionario
Elaboración: Supervisión Estadística Financiera - GSF

Recaudación Acumulada Enero - Abril (Soles con IGV)			
Concepto	2017	2018	Variación %
Vehículos Ligeros	6,951,643.70	12,711,575.90	82.86%
Vehículos Pesados	22,047,247.10	39,425,141.60	78.82%
Total	28,998,890.80	52,136,717.50	79.79%



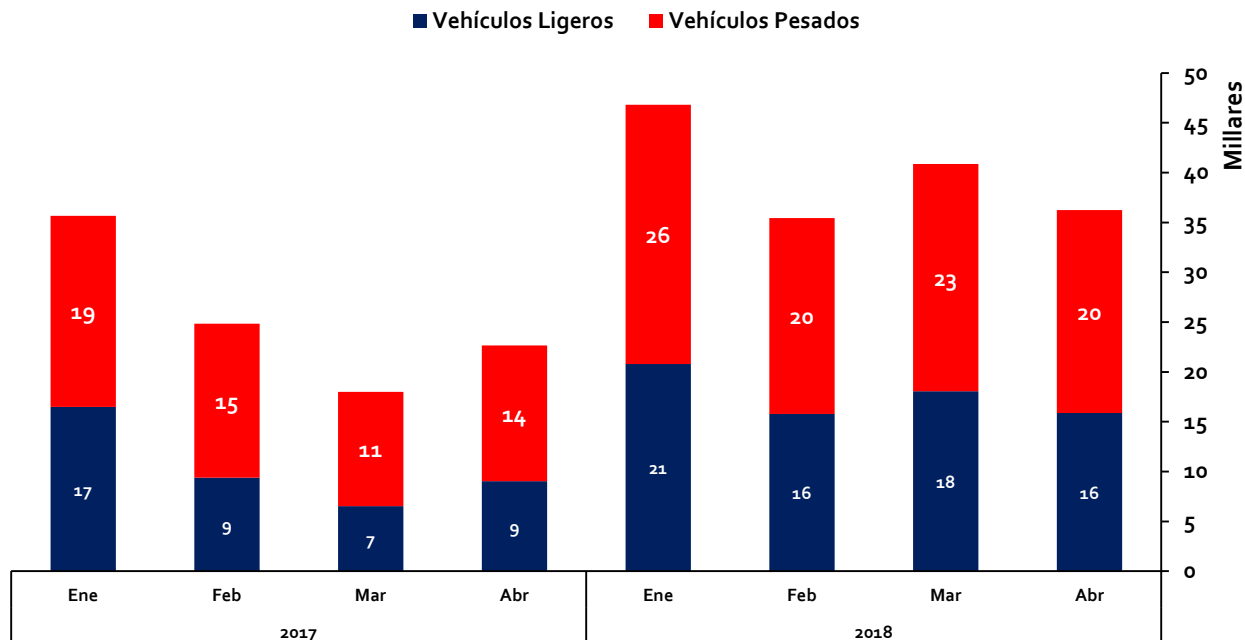
Fuente: Concesionario
Elaboración: Supervisión Estadística Financiera - GSF

RECAUDACIÓN



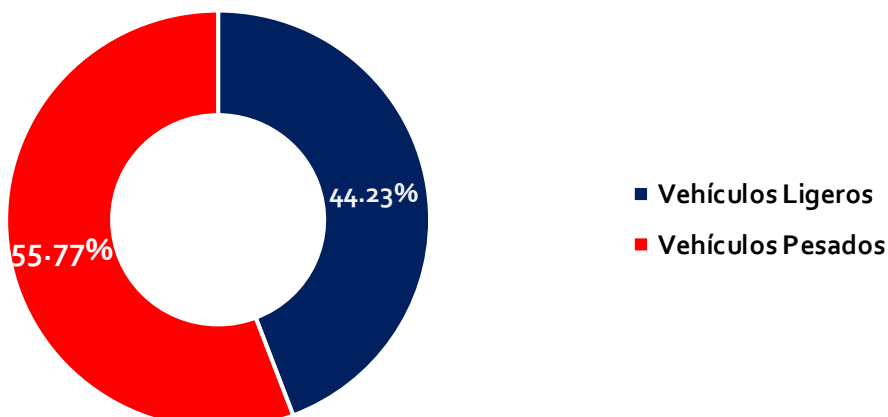
Buenos Aires-Canchaque

EVOLUCIÓN MENSUAL



Fuente: Concesionario
Elaboración: Supervisión Estadística Financiera - GSF

Recaudación Acumulada Enero - Abril (Soles con IGV)			
Concepto	2017	2018	Variación %
Vehículos Ligeros	41,463.50	70,497.50	70.02%
Vehículos Pesados	59,706.20	88,877.50	48.86%
Total	101,169.70	159,375.00	57.53%



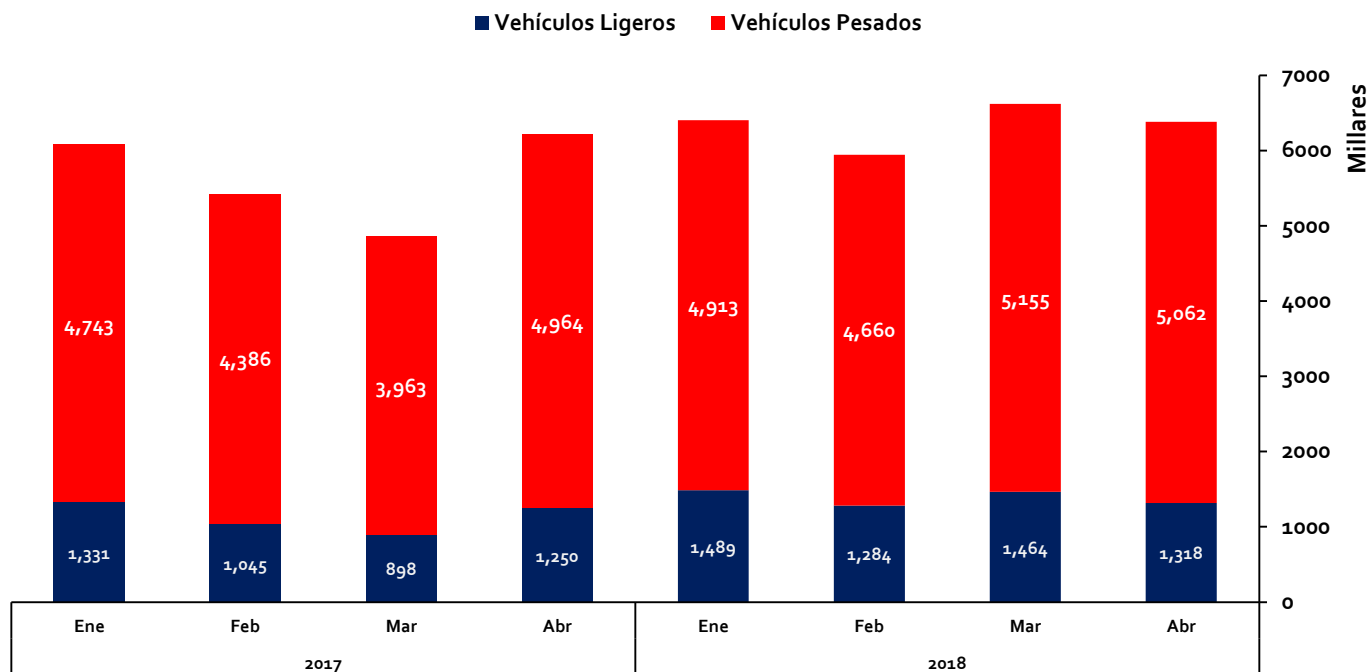
Fuente: Concesionario
Elaboración: Supervisión Estadística Financiera - GSF

RECAUDACIÓN



IIRSA Centro - Tramo 2

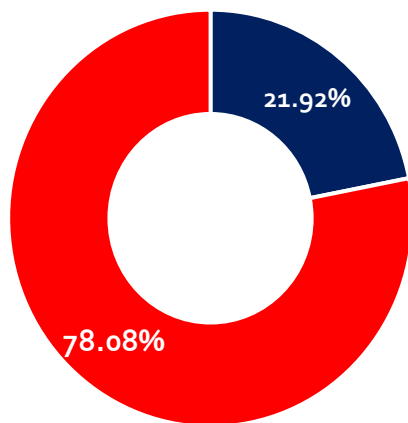
EVOLUCIÓN MENSUAL



Fuente: Concesionario

Elaboración: Supervisión Estadística Financiera - GSF

Recaudación Acumulada Enero - Abril (Soles con IGV)			
Concepto	2017	2018	Variación %
Vehículos Ligeros	4,523,241.60	5,554,889.40	22.81%
Vehículos Pesados	18,055,910.10	19,789,748.10	9.60%
Total	22,579,151.70	25,344,637.50	12.25%



Fuente: Concesionario

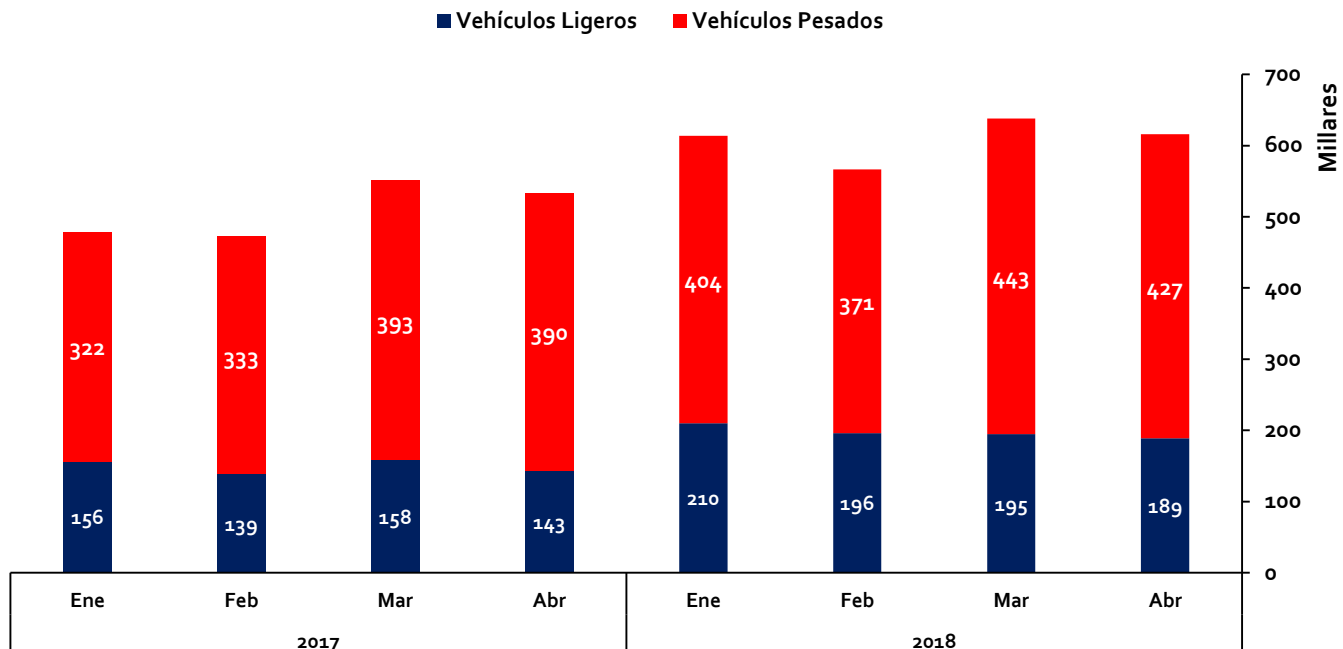
Elaboración: Supervisión Estadística Financiera - GSF

RECAUDACIÓN



IIRSA Sur, Tramo 4: Azángaro-Inambari

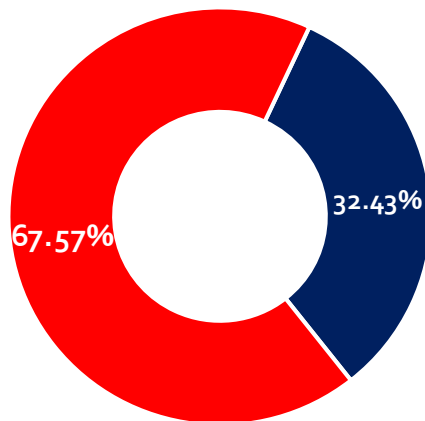
EVOLUCIÓN MENSUAL



Fuente: Concesionario

Elaboración: Supervisión Estadística Financiera - GSF

Recaudación Acumulada Enero - Abril (Soles con IGV)			
Concepto	2017	2018	Variación %
Vehículos Ligeros	596,473.80	789,441.90	32.35%
Vehículos Pesados	1,437,628.80	1,645,159.30	14.44%
Total	2,034,102.60	2,434,601.20	19.69%



- Vehículos Ligeros
- Vehículos Pesados

Fuente: Concesionario

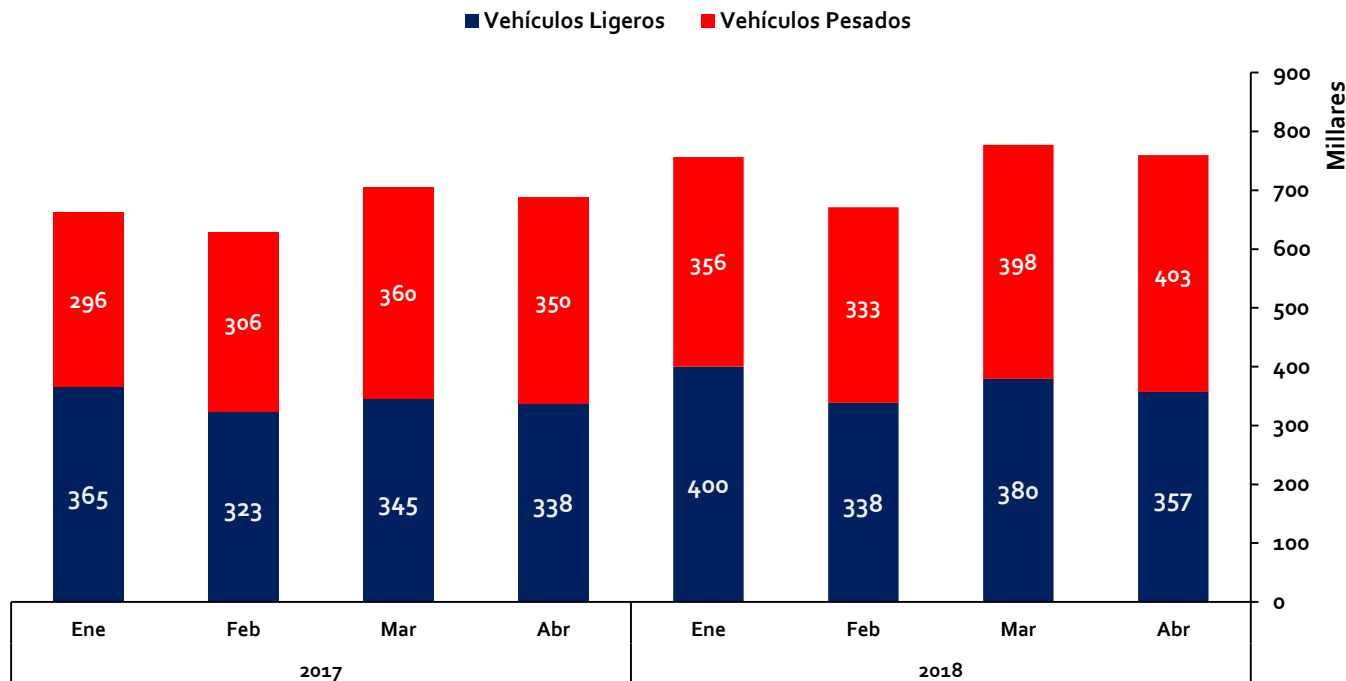
Elaboración: Supervisión Estadística Financiera - GSF

RECAUDACIÓN



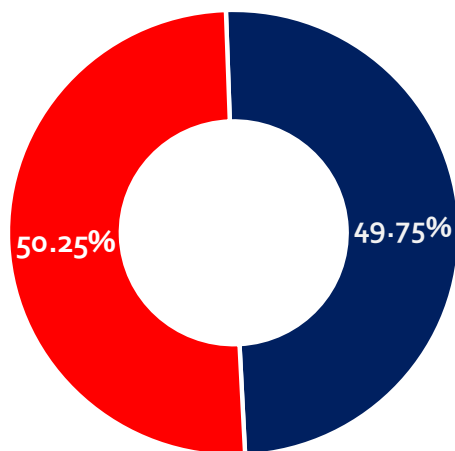
● IIRSA Sur, Tramo 3: Inambari-Iñapari

EVOLUCIÓN MENSUAL



Fuente: Concesionario
Elaboración: Supervisión Estadística Financiera - GSF

Recaudación Acumulada Enero - Abril (Soles con IGV)			
Concepto	2017	2018	Variación %
Vehículos Ligeros	1,372,503.60	1,475,021.40	7.47%
Vehículos Pesados	1,311,995.20	1,489,793.40	13.55%
Total	2,684,498.80	2,964,814.80	10.44%



■ Vehículos Ligeros
■ Vehículos Pesados

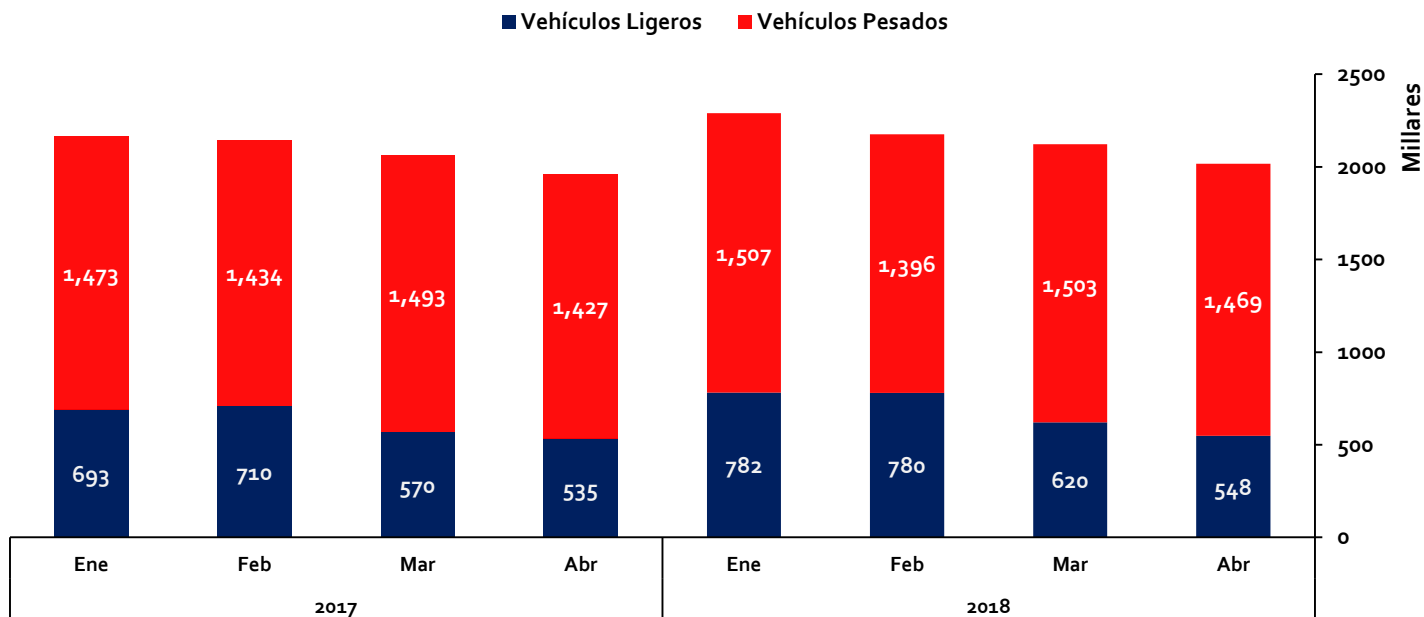
Fuente: Concesionario
Elaboración: Supervisión Estadística Financiera - GSF

RECAUDACIÓN



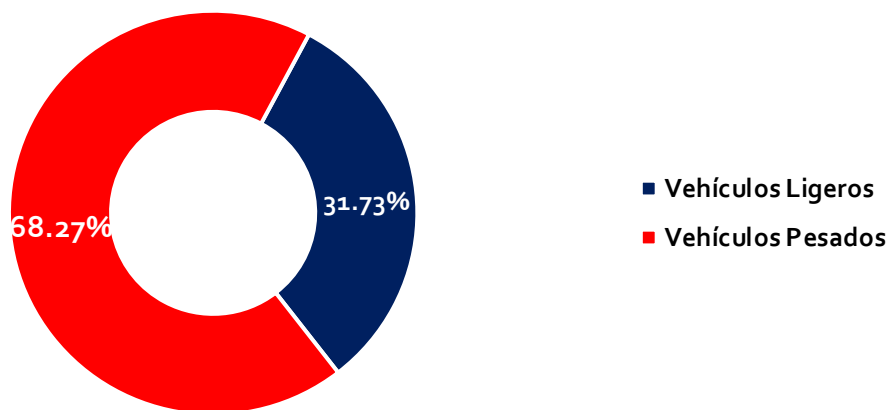
Tramo Vial Desvío Quilca - La Concordia

EVOLUCIÓN MENSUAL



Fuente: Concesionario
Elaboración: Supervisión Estadística Financiera - GSF

Recaudación Acumulada Enero - Abril (Soles con IGTV)			
Concepto	2017	2018	Variación %
Vehículos Ligeros	2,506,904.10	2,729,888.70	8.89%
Vehículos Pesados	5,826,427.10	5,874,574.95	0.83%
Total	8,333,331.20	8,604,463.65	3.25%



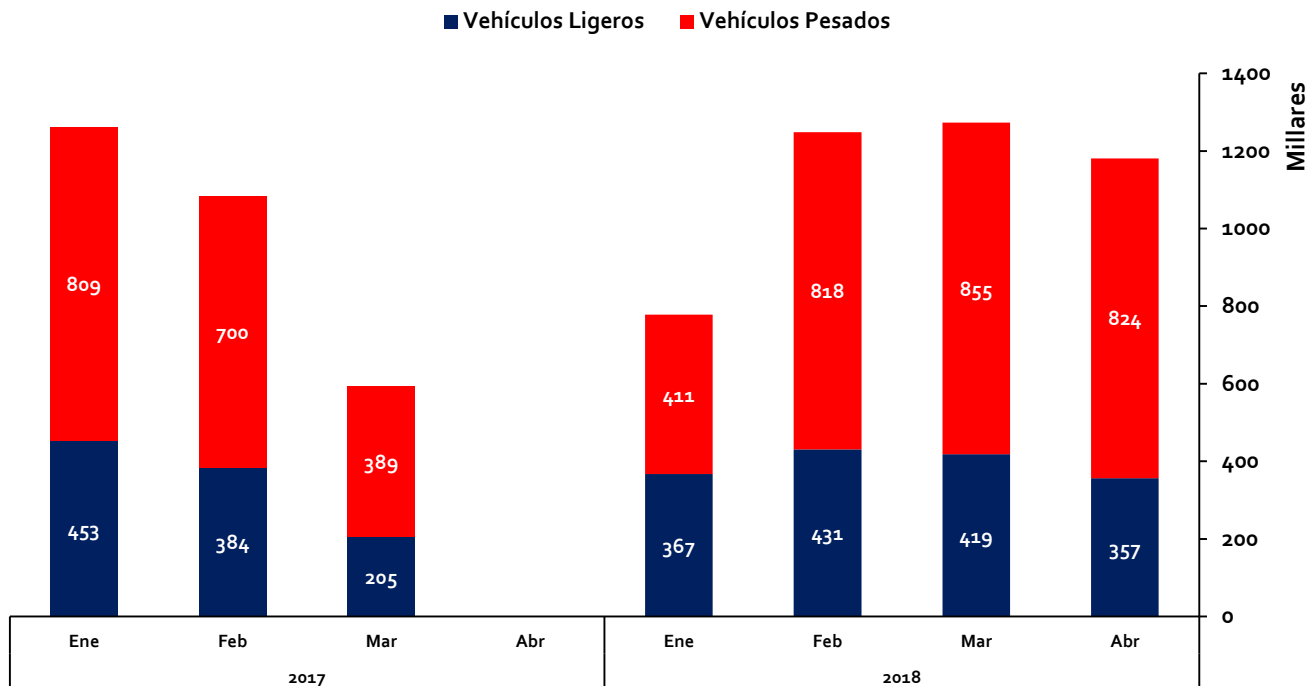
Fuente: Concesionario
Elaboración: Supervisión Estadística Financiera - GSF

RECAUDACIÓN



● Longitudinal de la Sierra Tramo 2

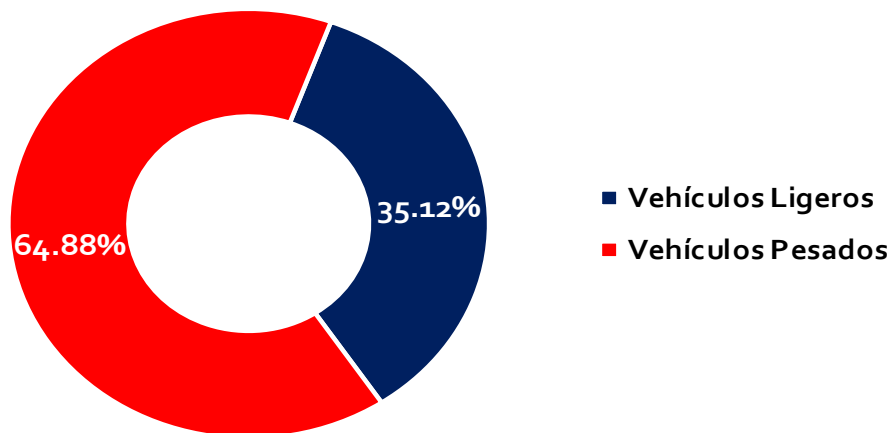
EVOLUCIÓN MENSUAL



Fuente: Concesionario

Elaboración: Supervisión Estadística Financiera - GSF

Recaudación Acumulada Enero - Abril (Soles con IGV)			
Concepto	2017	2018	Variación %
Vehículos Ligeros	1,042,155.45	1,573,598.85	50.99%
Vehículos Pesados	1,897,072.95	2,907,232.85	53.25%
Total	2,939,228.40	4,480,831.70	52.45%



Fuente: Concesionario

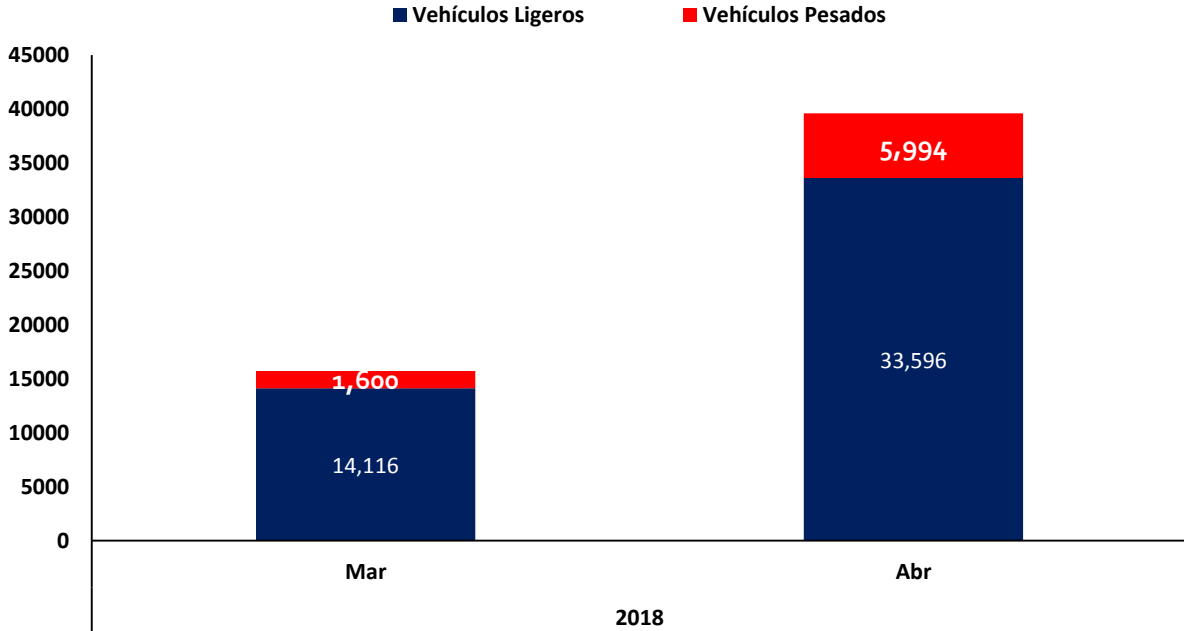
Elaboración: Supervisión Estadística Financiera - GSF

RECAUDACIÓN



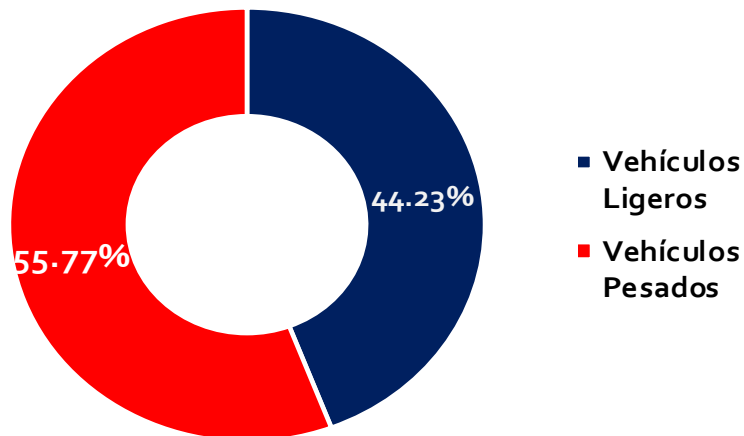
Tramo Vial - Ovalo Chancay - Huaral - Acos

EVOLUCIÓN MENSUAL



Fuente: Concesionario
Elaboración: Supervisión Estadística Financiera - GSF

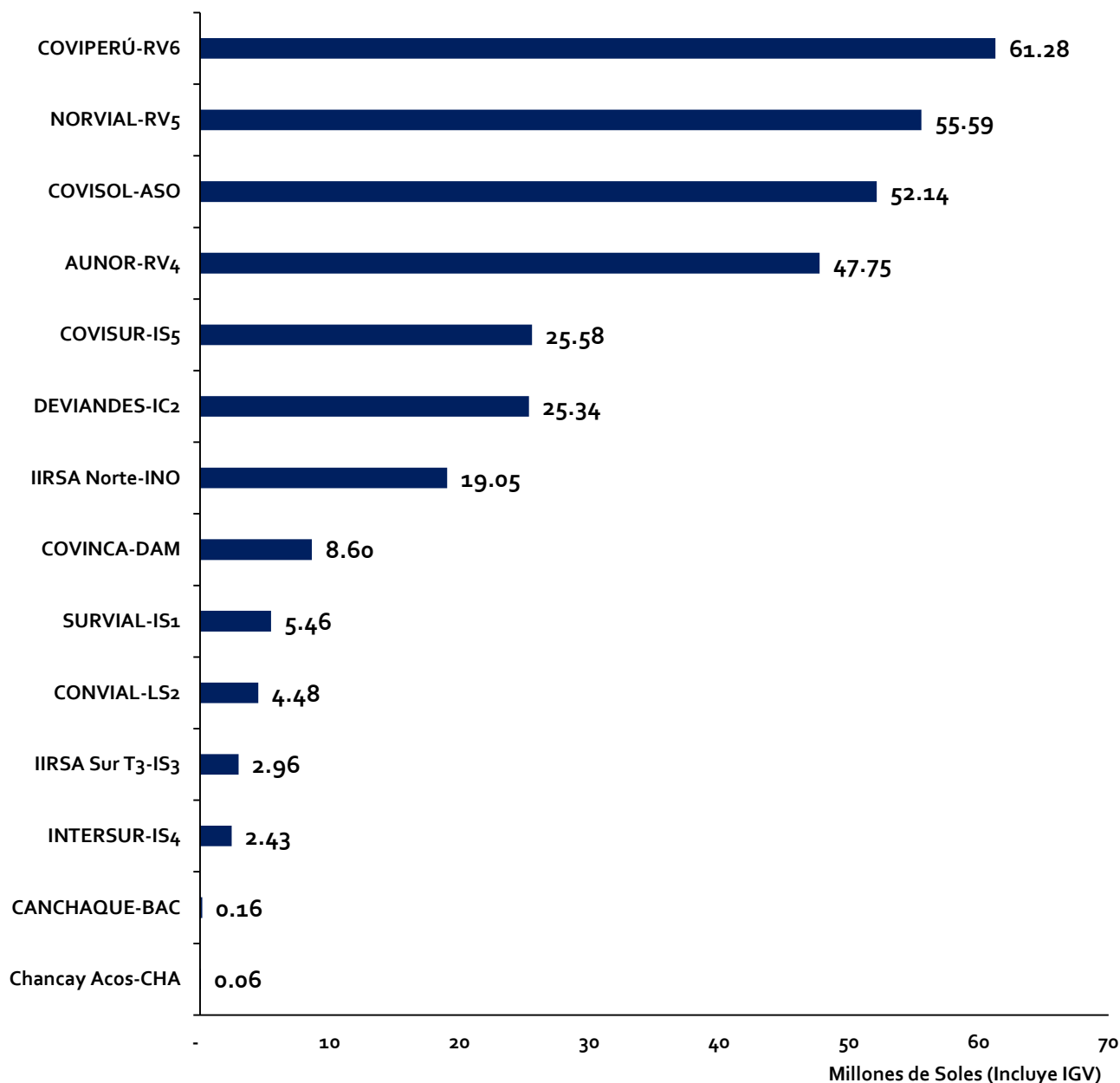
Recaudación Acumulada Marzo - Abril (Soles con IGV)			
Concepto	2018	Total general	Variación %
Vehículos Ligeros	47,712.00	47,712.00	0.00%
Vehículos Pesados	7,594.00	7,594.00	0.00%
Total	55,306.00	55,306.00	0.00%



Fuente: Concesionario
Elaboración: Supervisión Estadística Financiera - GSF



Ranking de Concesiones* Recaudación Acumulado de Enero – Abril de 2018



* - IIRSA Sur T2 actualmente no explota formalmente la concesión, por ende no reporta la información correspondiente a Recaudación.
- Concesiones Tramo Vial: Óvalo Chancay – Acos y Tramo Vial: Mocupe – Oyotún actualmente no se encuentran en operación.

3

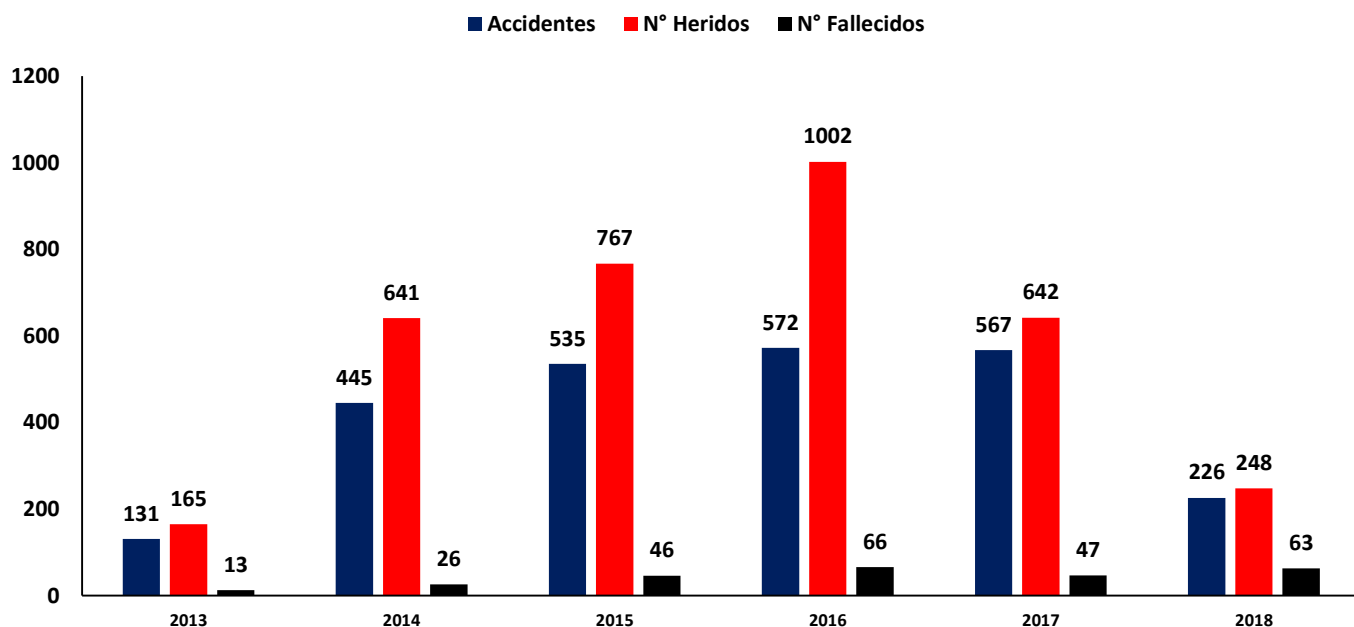
REPORTE DE
ACCIDENTES DE
TRÁNSITO

REPORTE DE ACCIDENTES DE TRÁNSITO



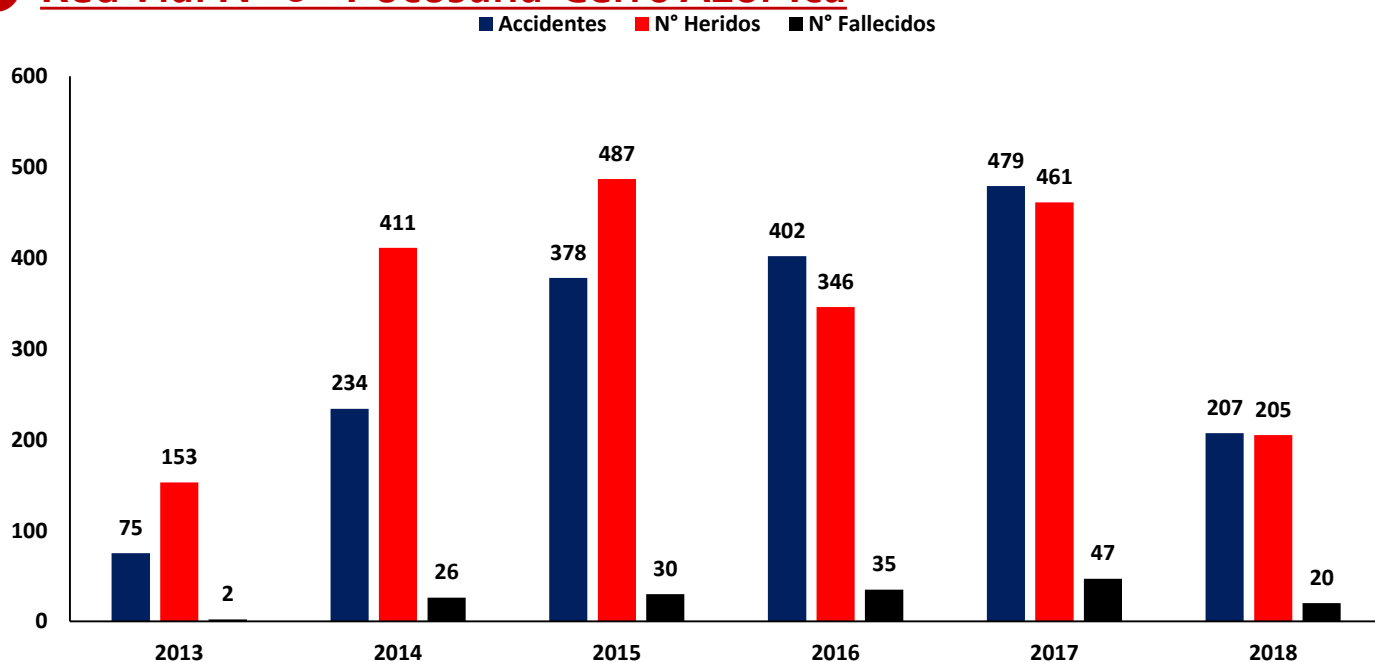
Red Vial N° 5 - Tramo Ancón-Huacho-Pativilca

EVOLUCIÓN MENSUAL



Fuente: Concesionario
Elaboración: Supervisión Estadística Financiera - GSF

Red Vial N° 6 - Pucusana-Cerro Azul-Ica



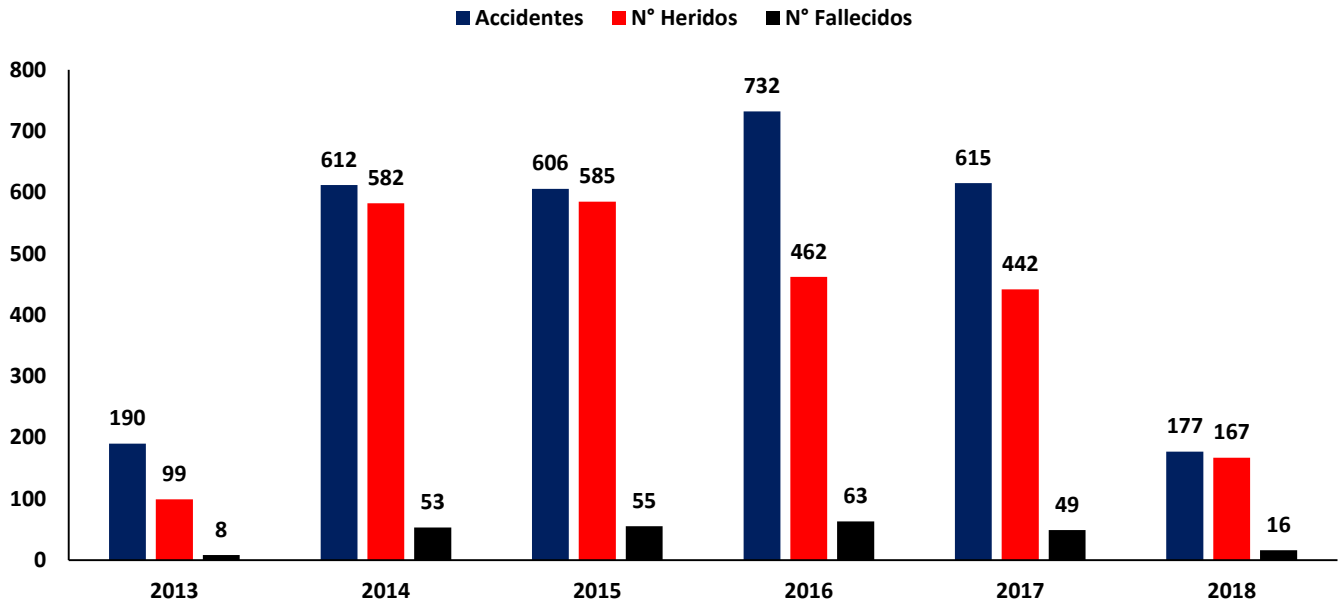
Fuente: Concesionario
Elaboración: Supervisión Estadística Financiera - GSF

REPORTE DE ACCIDENTES DE TRÁNSITO



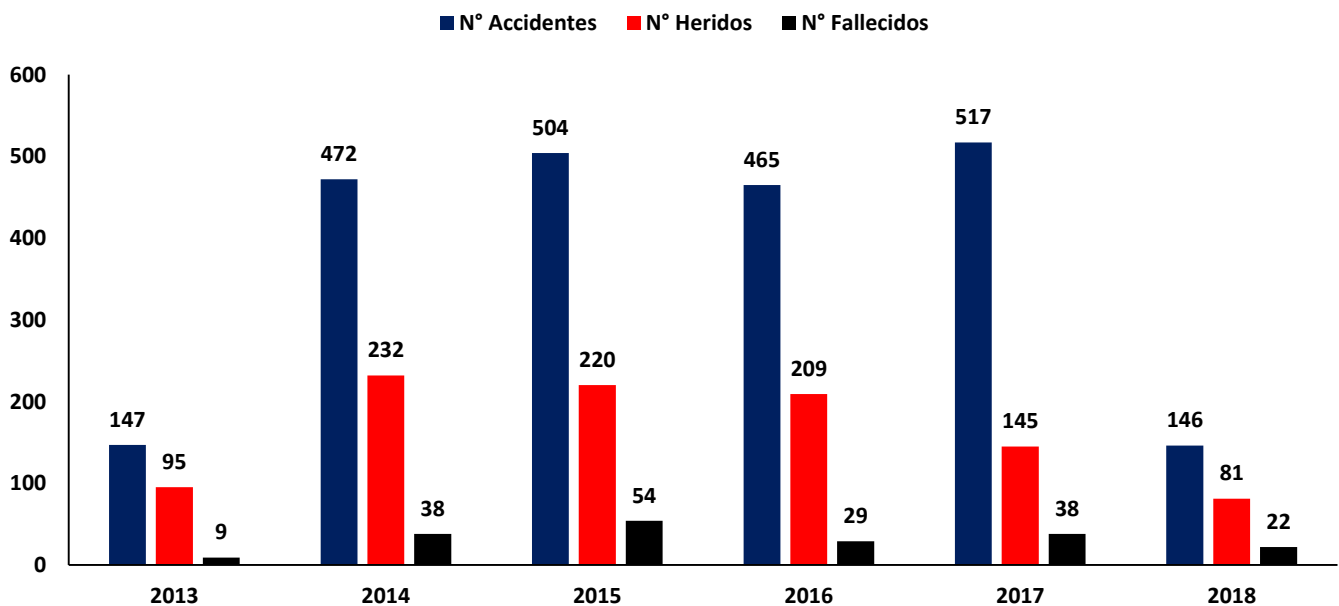
EVOLUCIÓN MENSUAL

IIRSA Norte: Paíta-Yurimaguas



Fuente: Concesionario
Elaboración: Supervisión Estadística Financiera - GSF

IIRSA Sur, Tramo 1: Marcona - Urcos



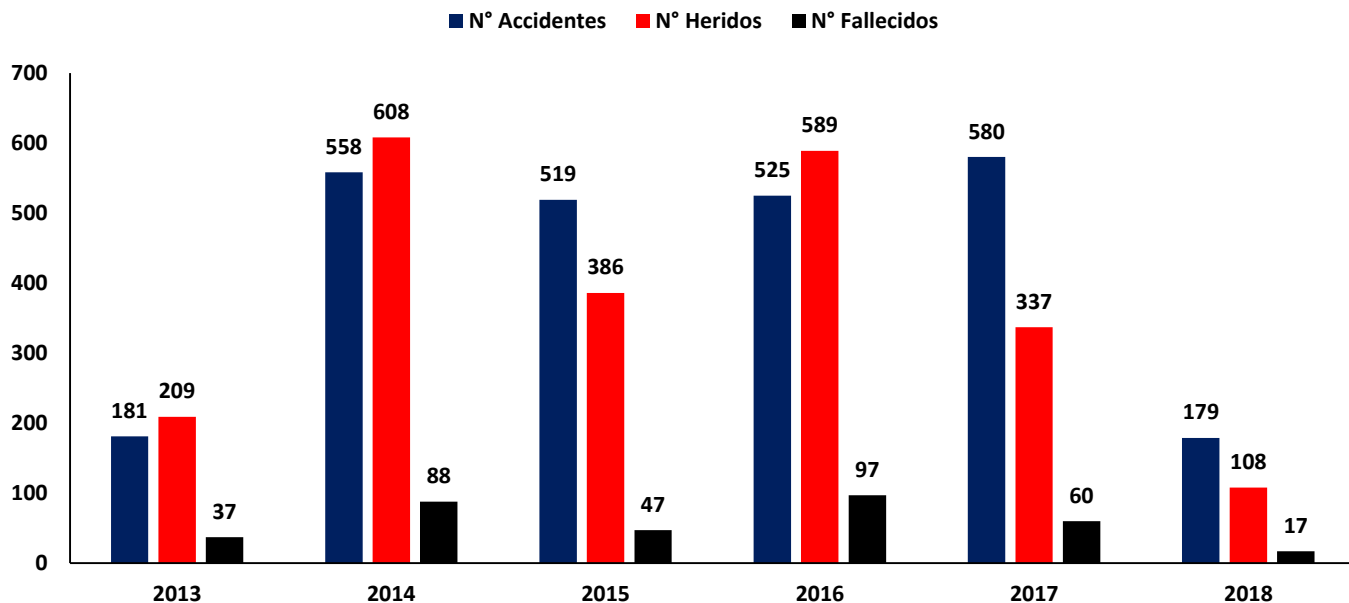
Fuente: Concesionario
Elaboración: Supervisión Estadística Financiera - GSF

REPORTE DE ACCIDENTES DE TRÁNSITO



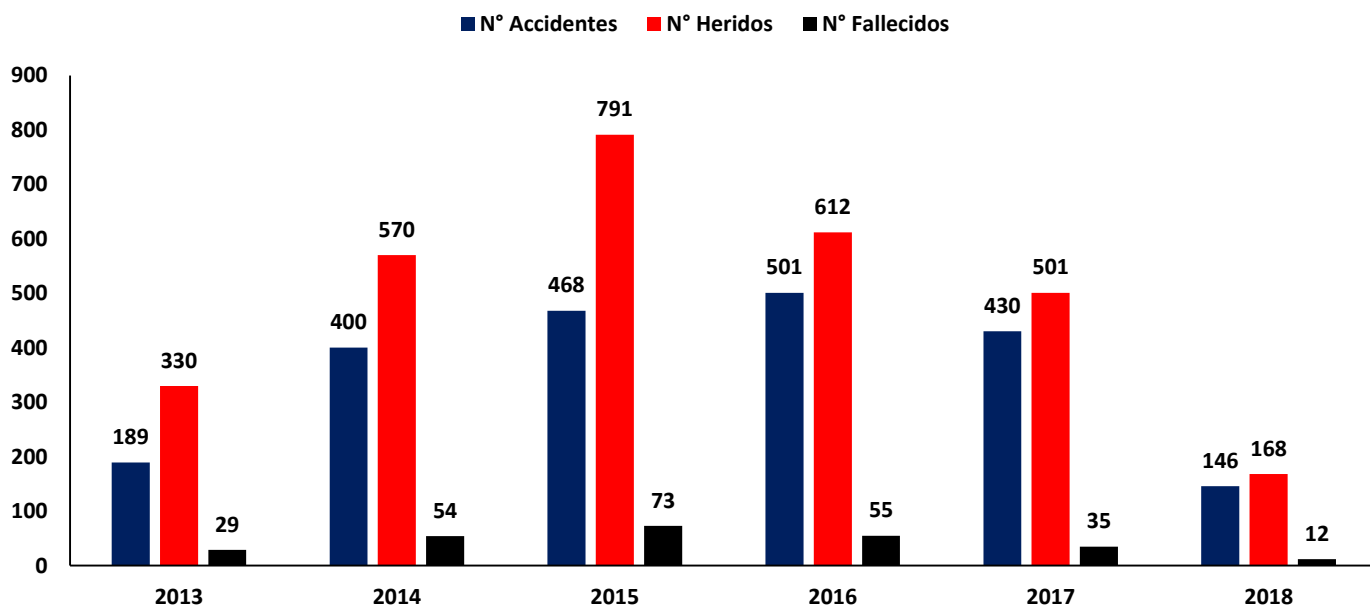
● IIRSA Sur, Tramo 5: Ilo, Matarani - Azángaro

EVOLUCIÓN MENSUAL



Fuente: Concesionario
Elaboración: Supervisión Estadística Financiera - GSF

● Red Vial N° 4 - Pativilca - Puerto Salaverry



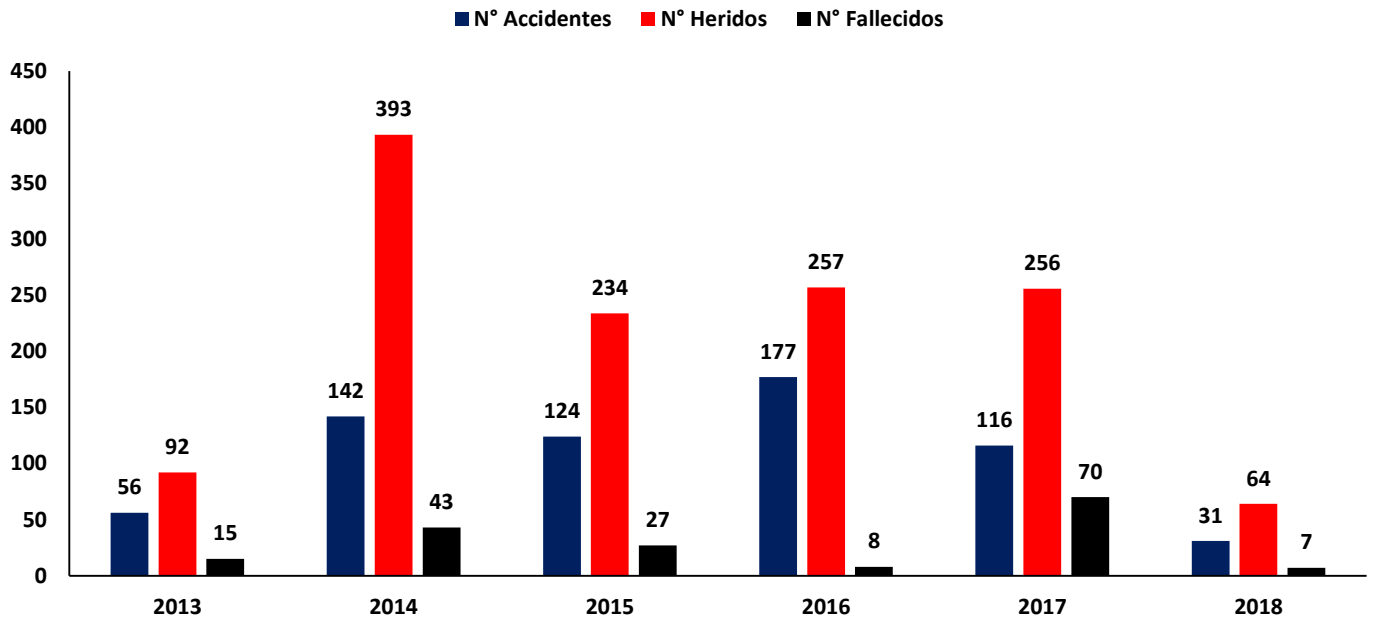
Fuente: Concesionario
Elaboración: Supervisión Estadística Financiera - GSF

REPORTE DE ACCIDENTES DE TRÁNSITO



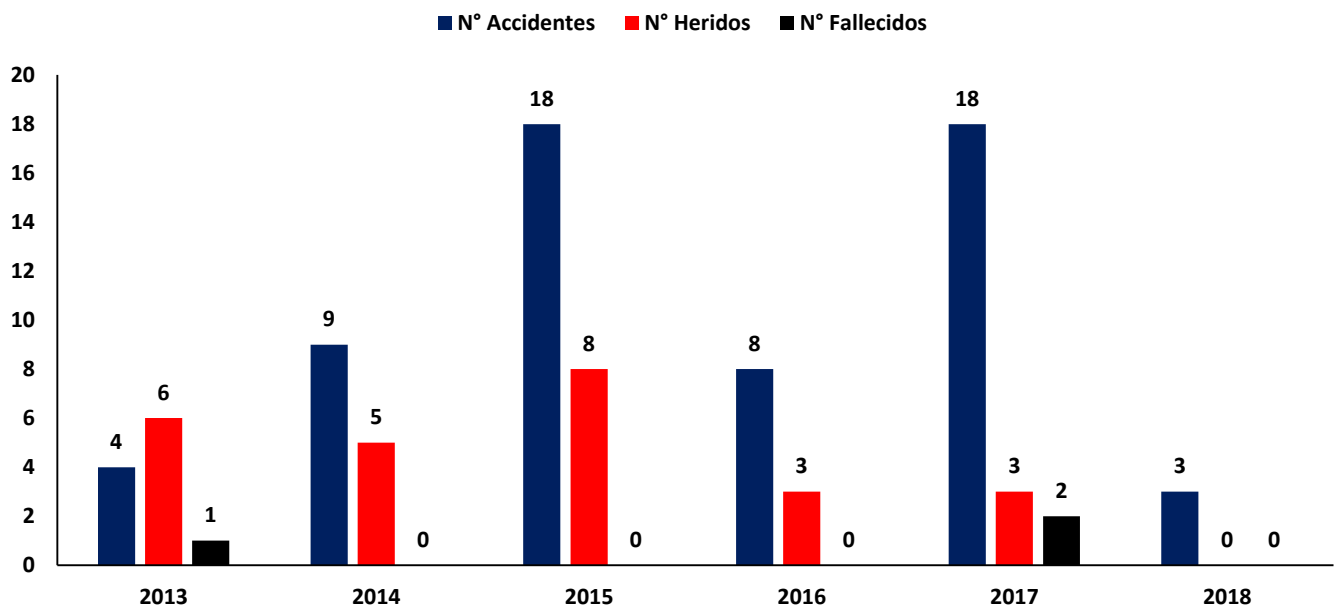
EVOLUCIÓN MENSUAL

Autopista del Sol - Trujillo-Sullana



Fuente: Concesionario
Elaboración: Supervisión Estadística Financiera - GSF

Buenos Aires-Canchaque



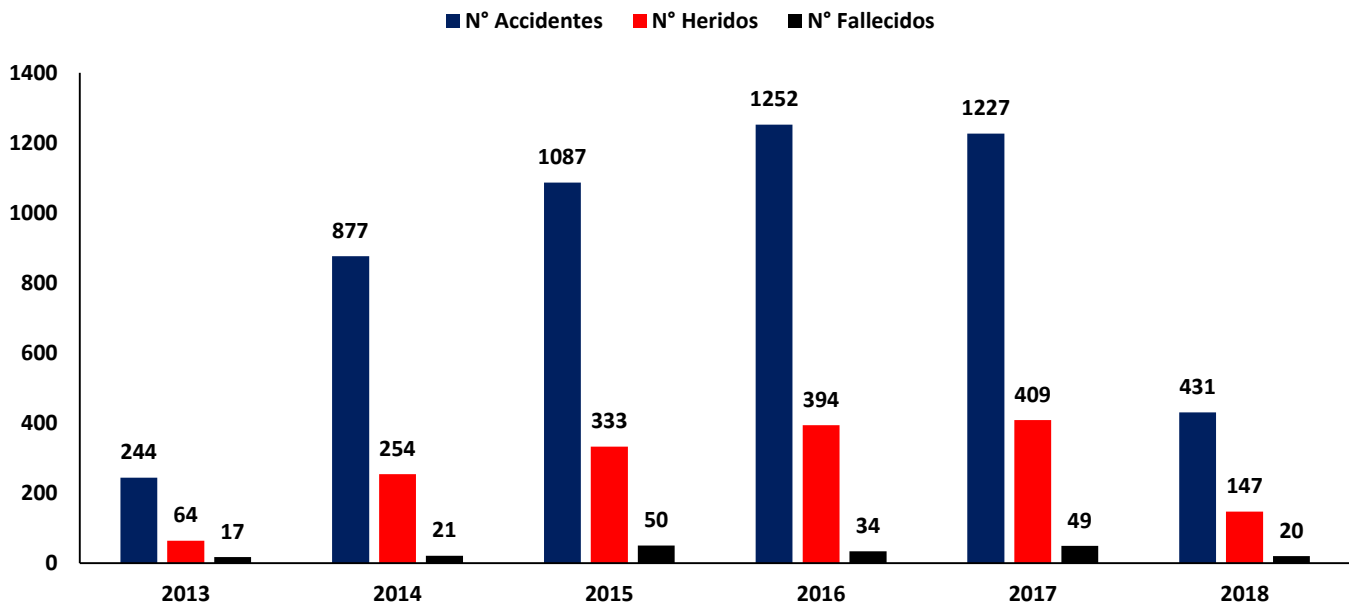
Fuente: Concesionario
Elaboración: Supervisión Estadística Financiera - GSF

REPORTE DE ACCIDENTES DE TRÁNSITO



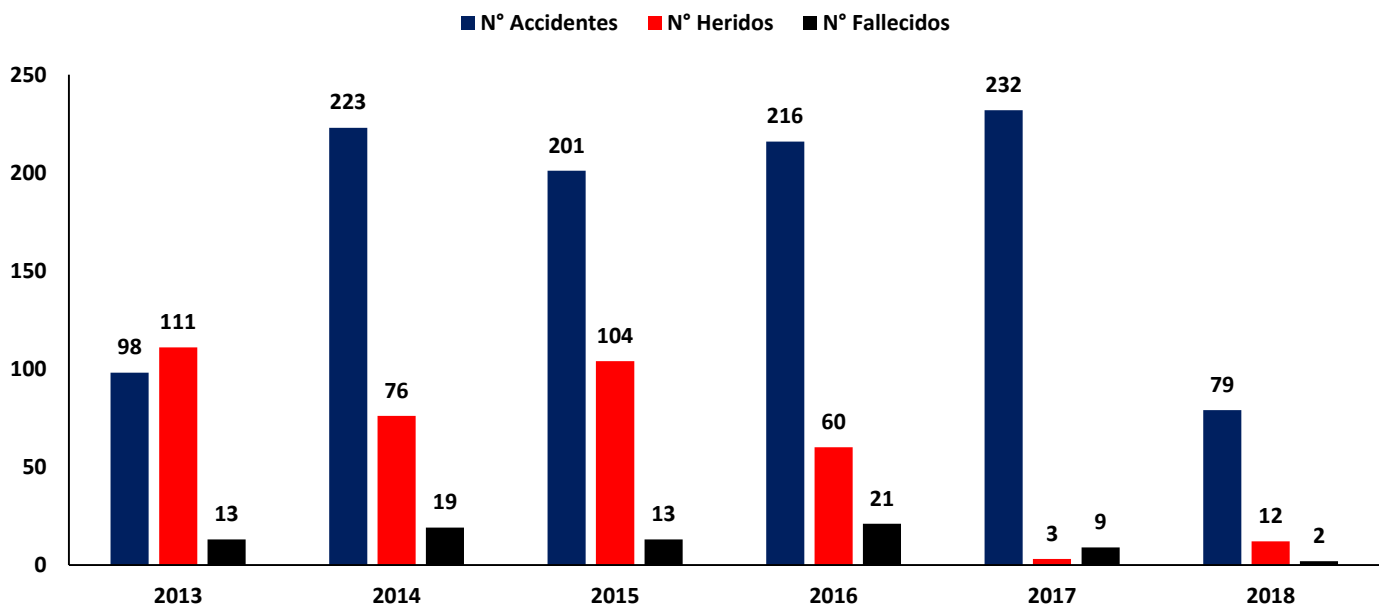
EVOLUCIÓN MENSUAL

IIRSA Centro - Tramo 2



Fuente: Concesionario
Elaboración: Supervisión Estadística Financiera - GSF

IIRSA Sur, Tramo 4: Azángaro-Inambari



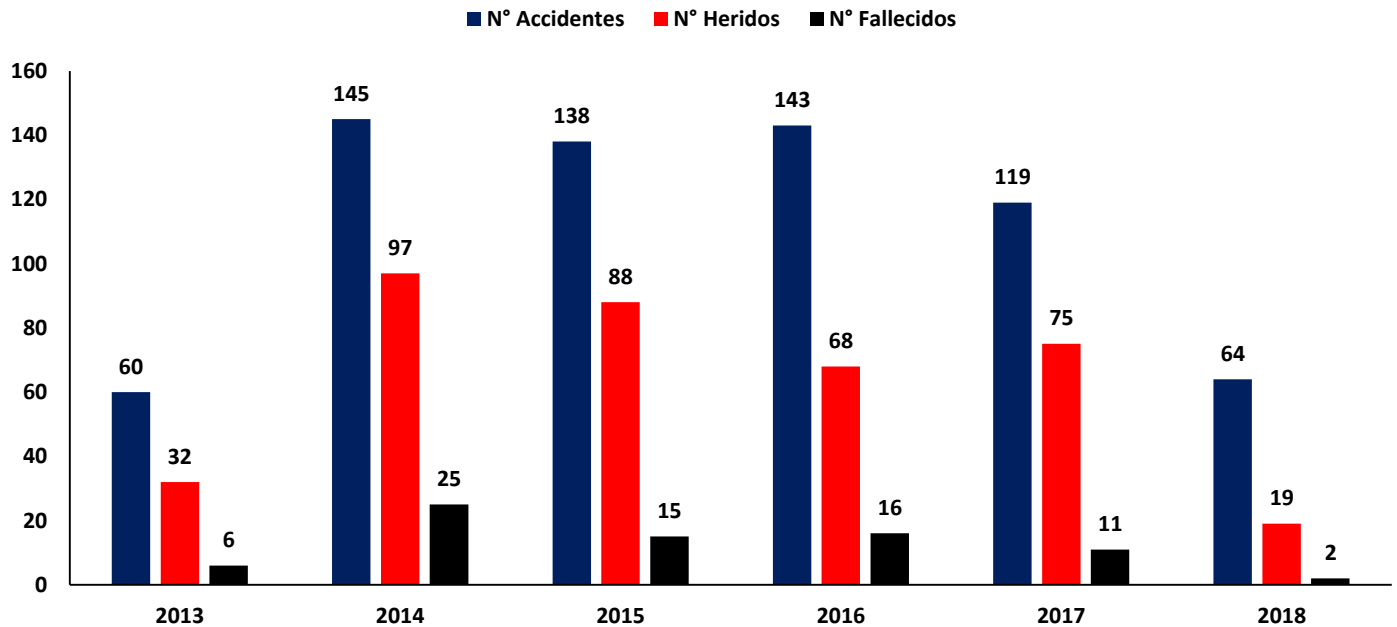
Fuente: Concesionario
Elaboración: Supervisión Estadística Financiera - GSF

REPORTE DE ACCIDENTES DE TRÁNSITO



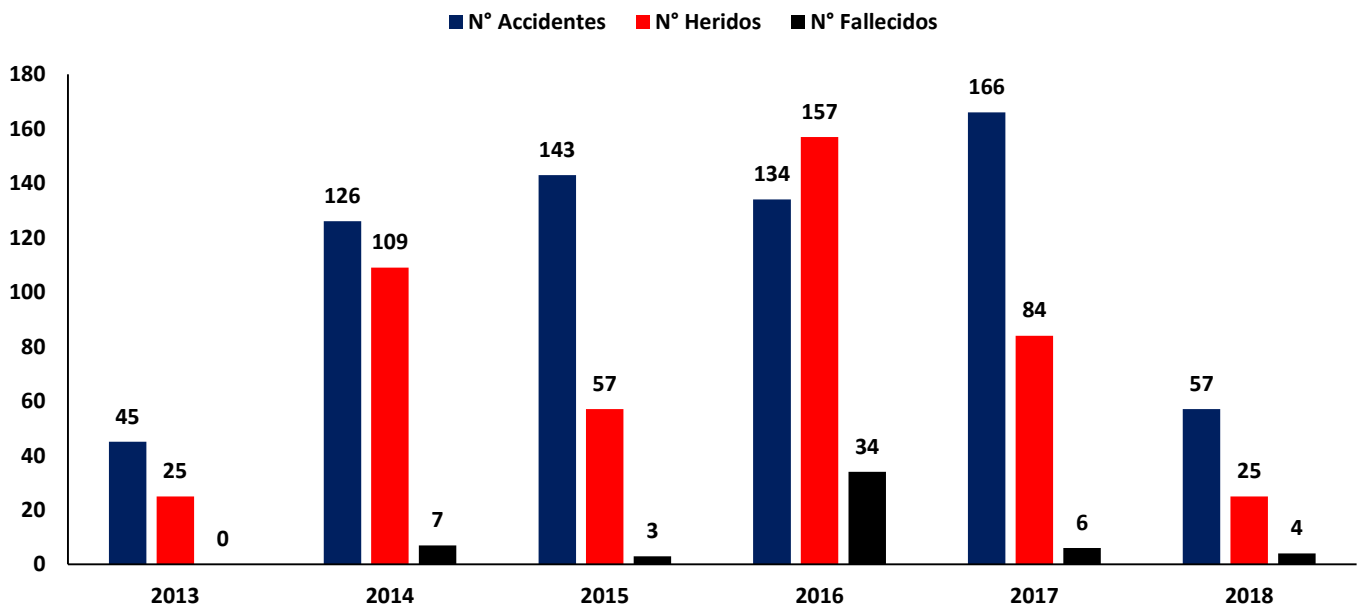
EVOLUCIÓN MENSUAL

IIRSA Sur, Tramo 3: Inambari-Iñapari



Fuente: Concesionario
Elaboración: Supervisión Estadística Financiera - GSF

IIRSA Sur, Tramo 2 : Urcos-Inambari



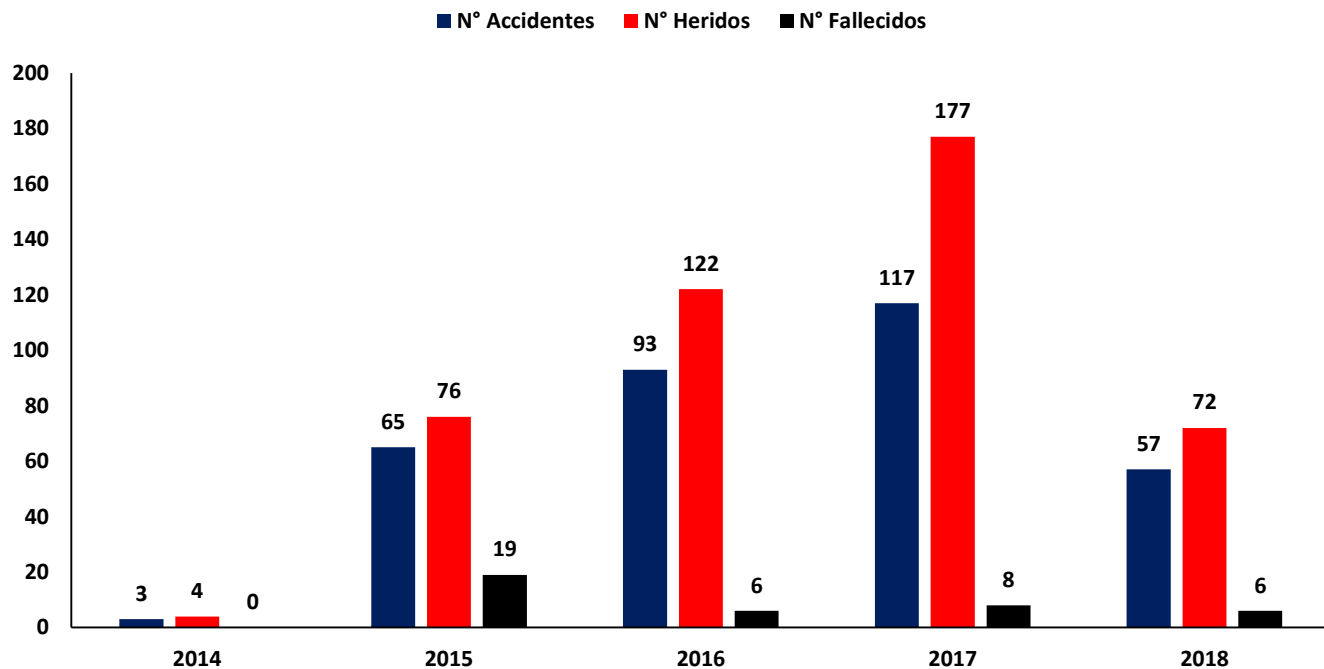
Fuente: Concesionario
Elaboración: Supervisión Estadística Financiera - GSF

REPORTE DE ACCIDENTES DE TRÁNSITO



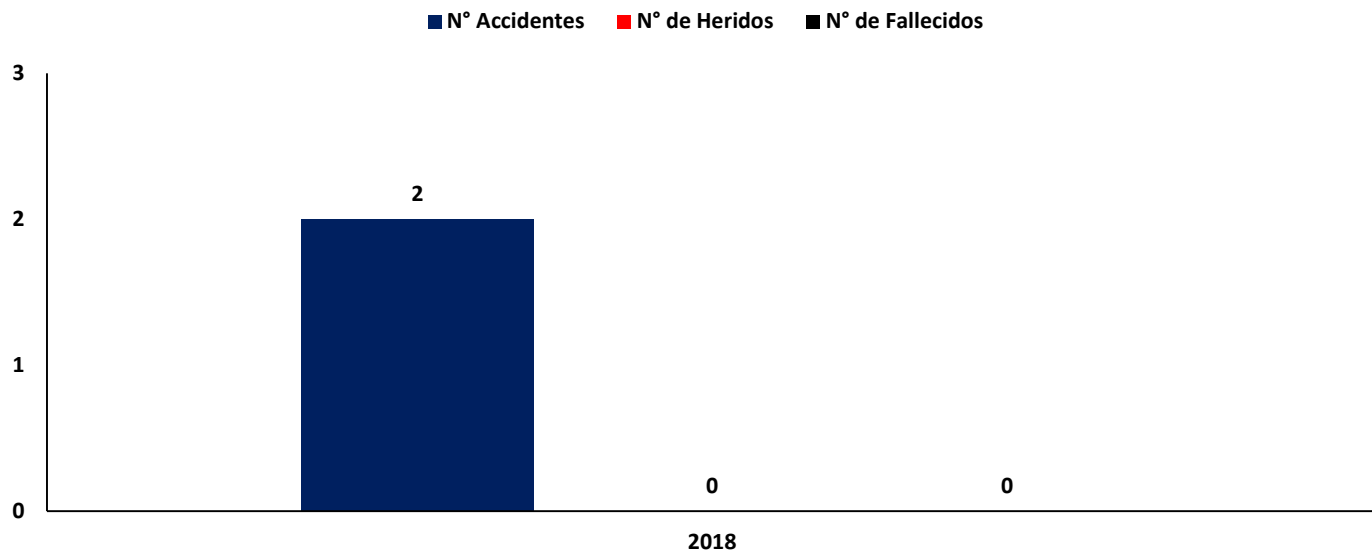
● Longitudinal de la Sierra Tramo 2

EVOLUCIÓN MENSUAL



Fuente: Concesionario
Elaboración: Supervisión Estadística Financiera - GSF

● Tramo Vial - Ovalo Chancay - Huaral - Acos



Fuente: Concesionario
Elaboración: Supervisión Estadística Financiera - GSF

REPORTE DE ACCIDENTES DE TRÁNSITO



Ranking de Concesiones* Acumulado de Enero – Abril 2018

Concesionarios	N° Accidentes	N° Heridos	N° Fallecidos
IC2	431	147	20
RV5	226	248	63
RV6	207	205	20
IS5	179	108	17
INO	177	167	16
IS1	146	81	22
RV4	146	168	12
IS4	79	12	2
IS3	64	19	2
LS2	57	72	6
IS2	57	25	4
ASO	31	64	7
BAC	3	0	0
CHA	2	0	0

Total General

1805

1316

191

* - Concesión del Tramo Vial Devío Quilca-La Concordia-COVINCA actualmente no se encuentra en la obligación de emitir el Reporte de Accidentes establecidos en el Contrato de Concesión.

- Concesión Tramo Vial: Mocupe – Oyotún actualmente no se encuentran en operación

4

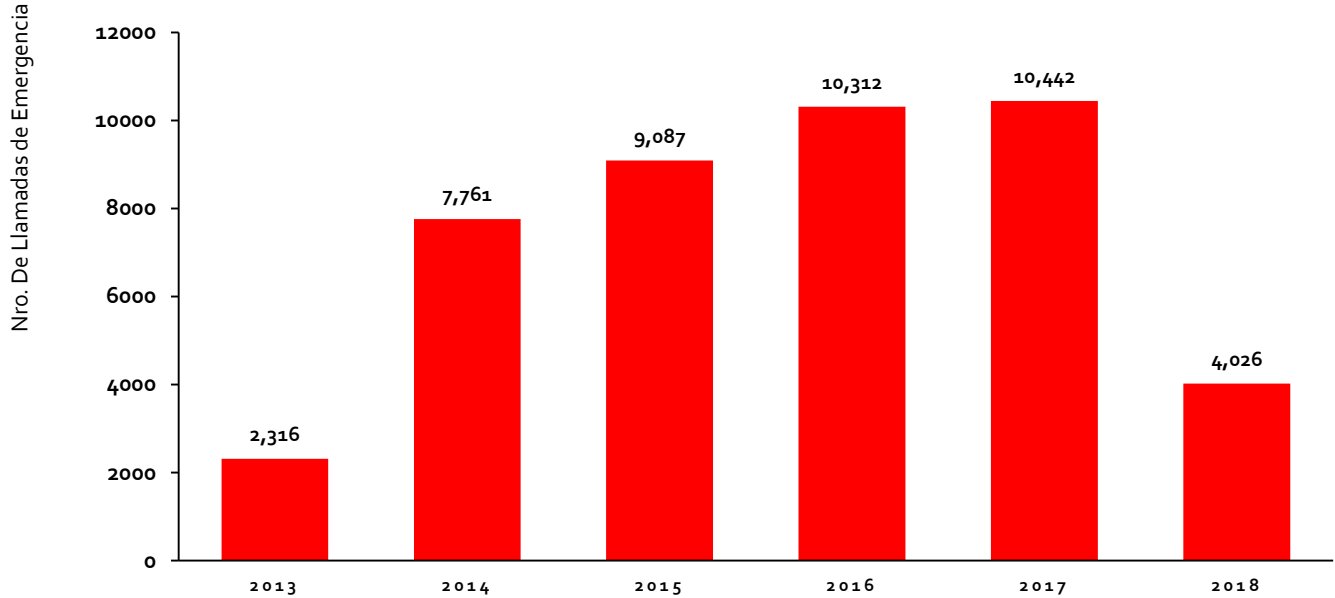
**REPORTE DE
LLAMADAS DE
EMERGENCIA**

REPORTE DE LLAMADAS DE EMERGENCIA



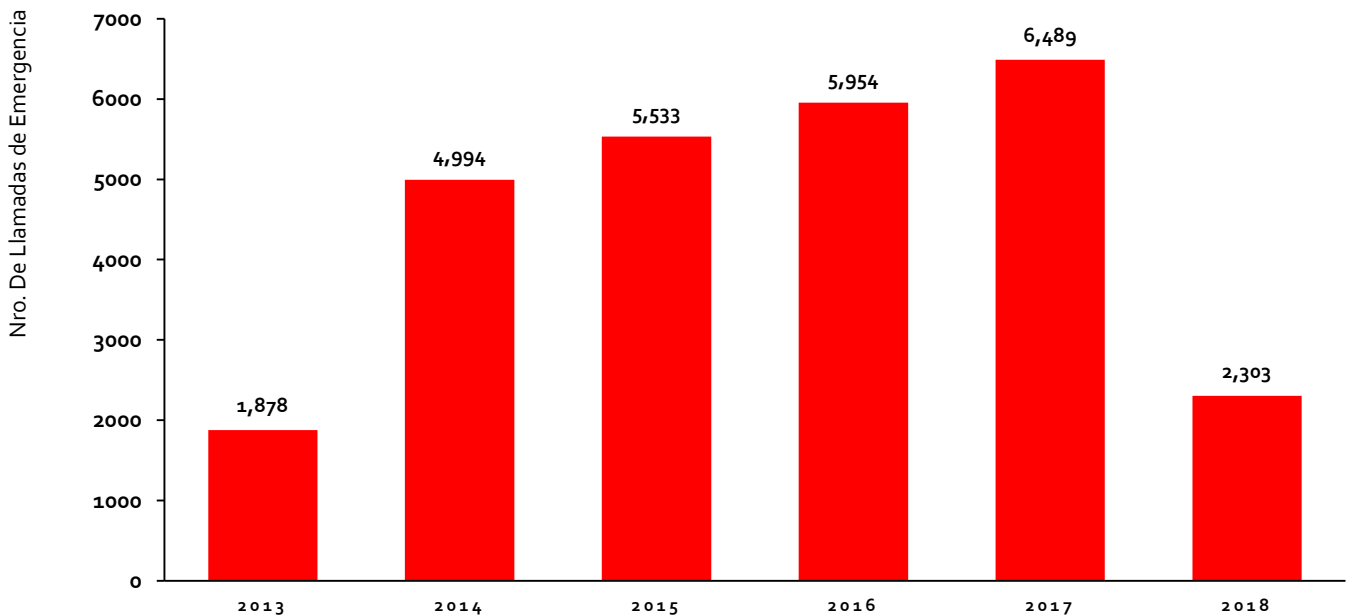
EVOLUCIÓN MENSUAL

● Red Vial N° 5 - Tramo Ancón-Huacho-Pativilca



Fuente: Concesionario
Elaboración: Supervisión Estadística Financiera - GSF

● Red Vial N° 6 - Pucusana-Cerro Azul-Ica



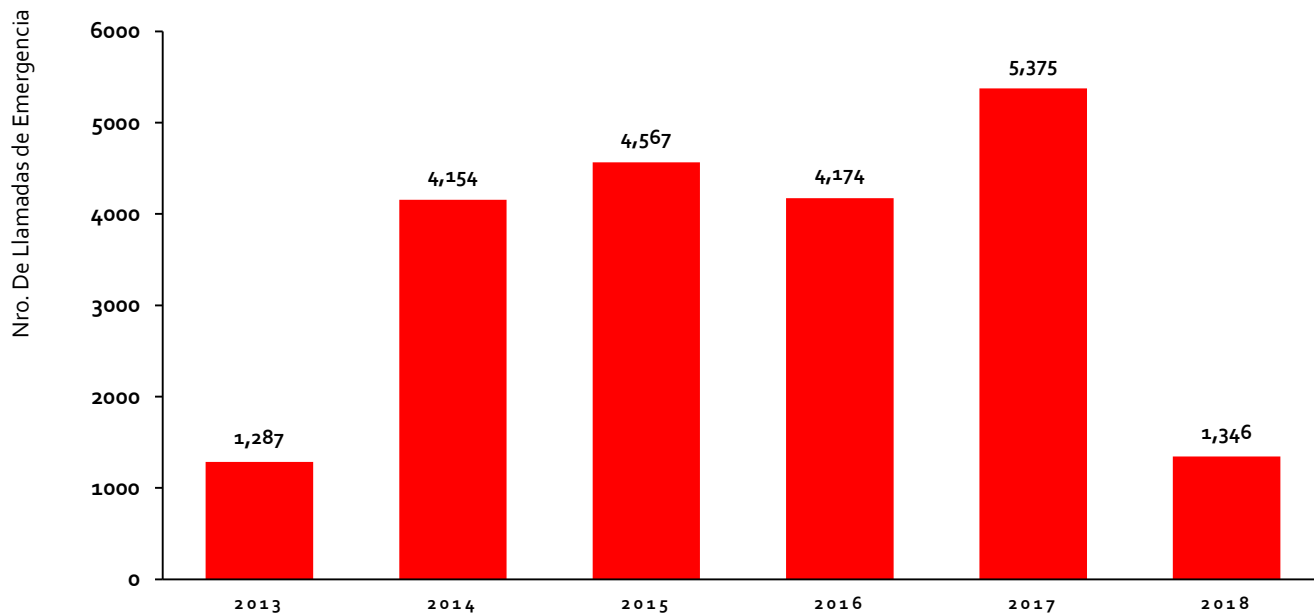
Fuente: Concesionario
Elaboración: Supervisión Estadística Financiera - GSF

REPORTE DE LLAMADAS DE EMERGENCIA



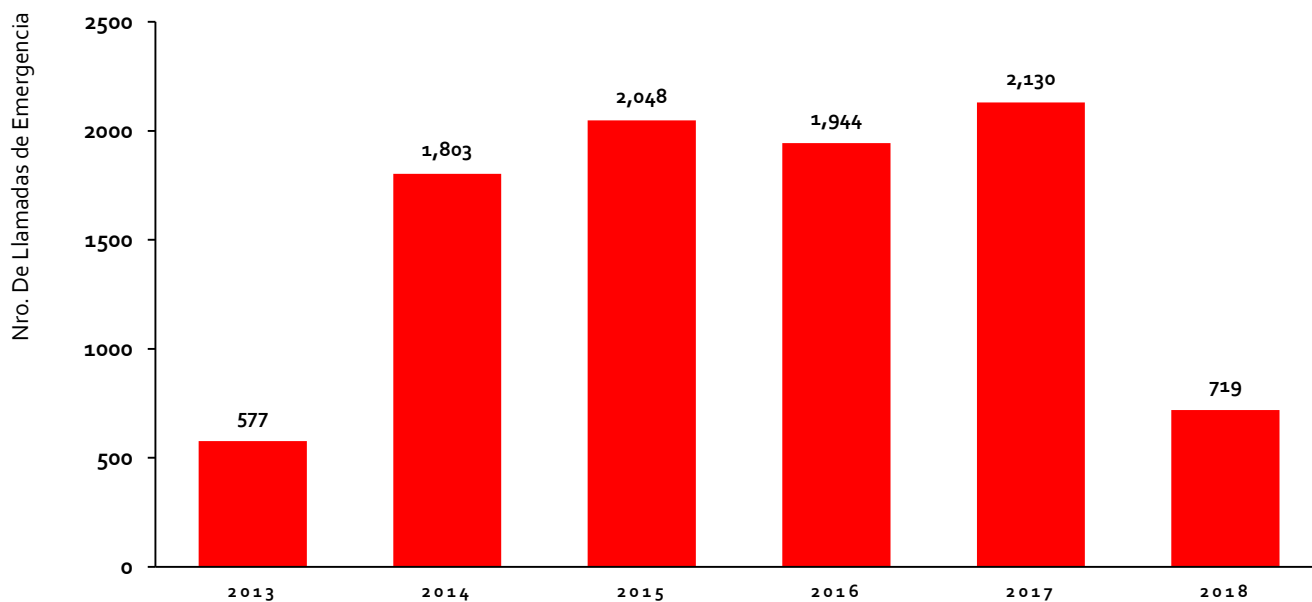
EVOLUCIÓN MENSUAL

IIRSA Norte: Paíta-Yurimaguas



Fuente: Concesionario
Elaboración: Supervisión Estadística Financiera - GSF

IIRSA Sur, Tramo 1: Marcona - Urcos



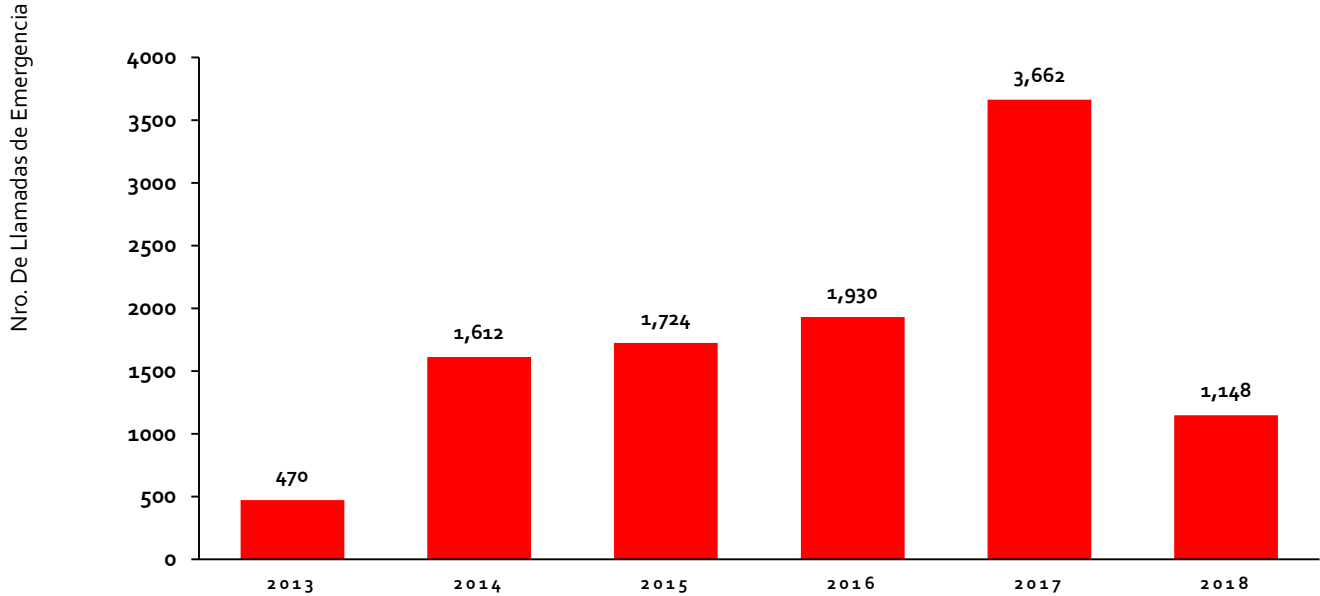
Fuente: Concesionario
Elaboración: Supervisión Estadística Financiera - GSF

REPORTE DE LLAMADAS DE EMERGENCIA



EVOLUCIÓN MENSUAL

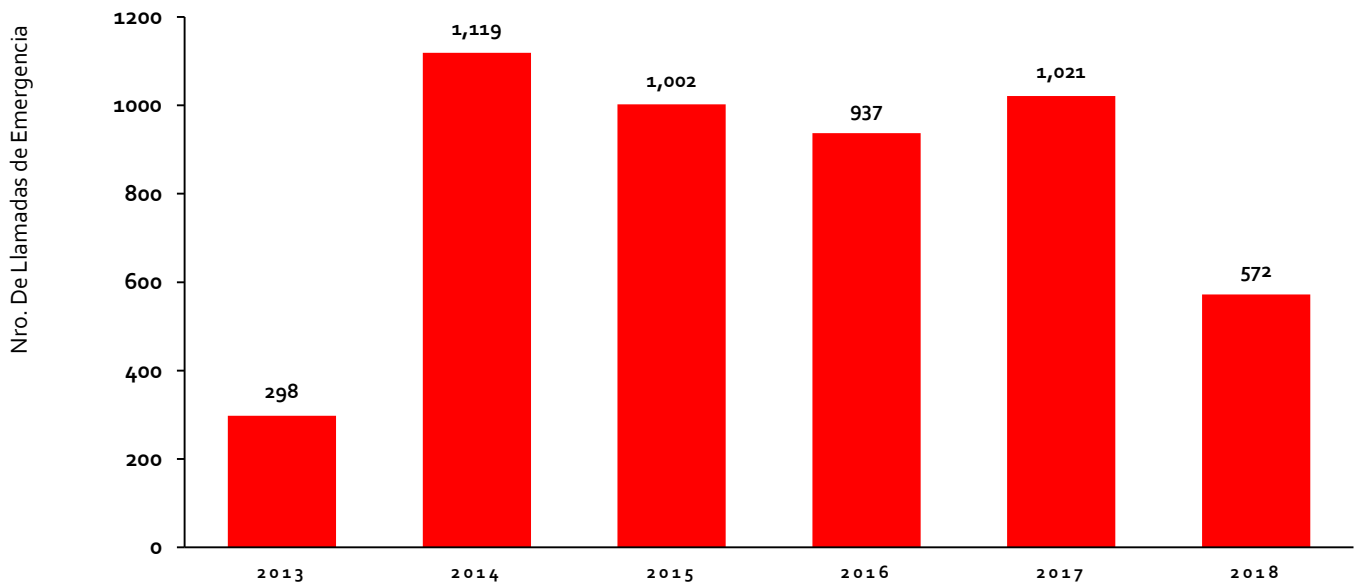
IIRSA Sur, Tramo 5: Ilo, Matarani - Azángaro



Fuente: Concesionario

Elaboración: Supervisión Estadística Financiera - GSF

Red Vial N° 4 - Pativilca - Puerto Salaverry



Fuente: Concesionario

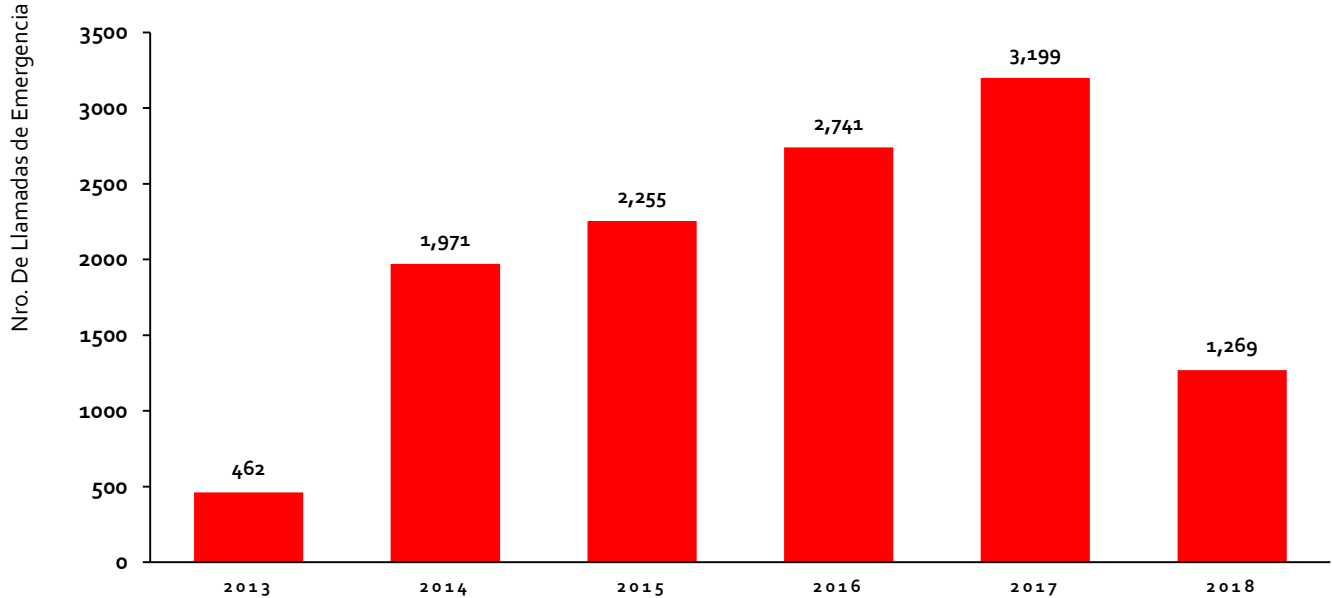
Elaboración: Supervisión Estadística Financiera - GSF

REPORTE DE LLAMADAS DE EMERGENCIA



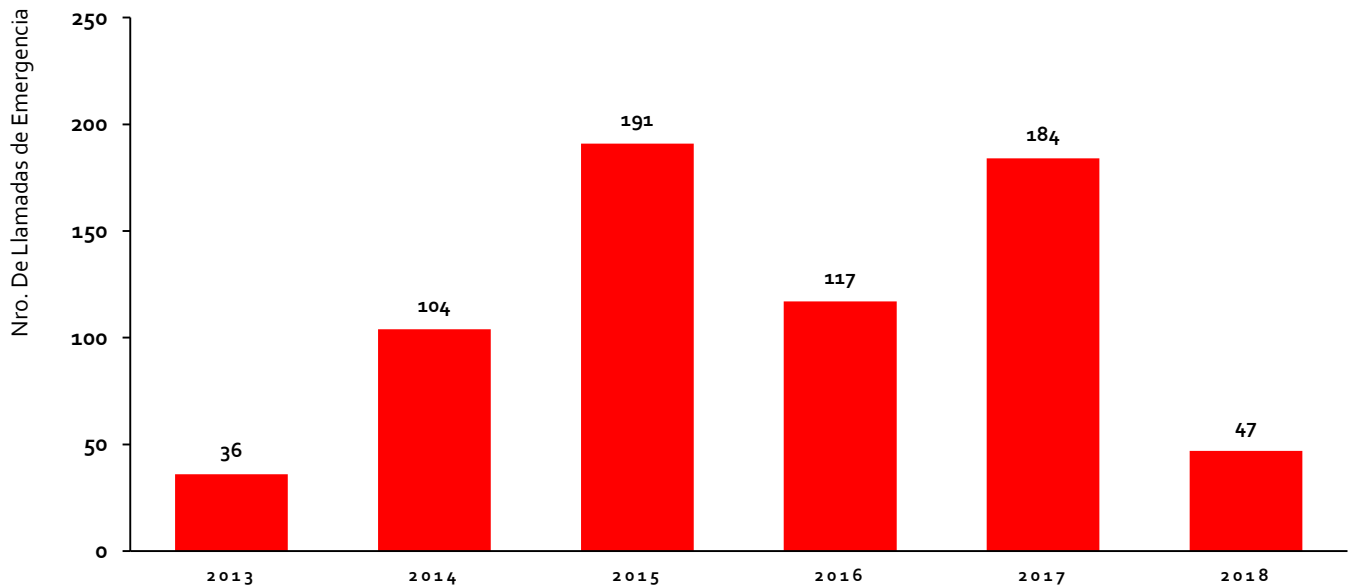
EVOLUCIÓN MENSUAL

● Autopista del Sol - Trujillo-Sullana



Fuente: Concesionario
Elaboración: Supervisión Estadística Financiera - GSF

● Buenos Aires-Canchaque



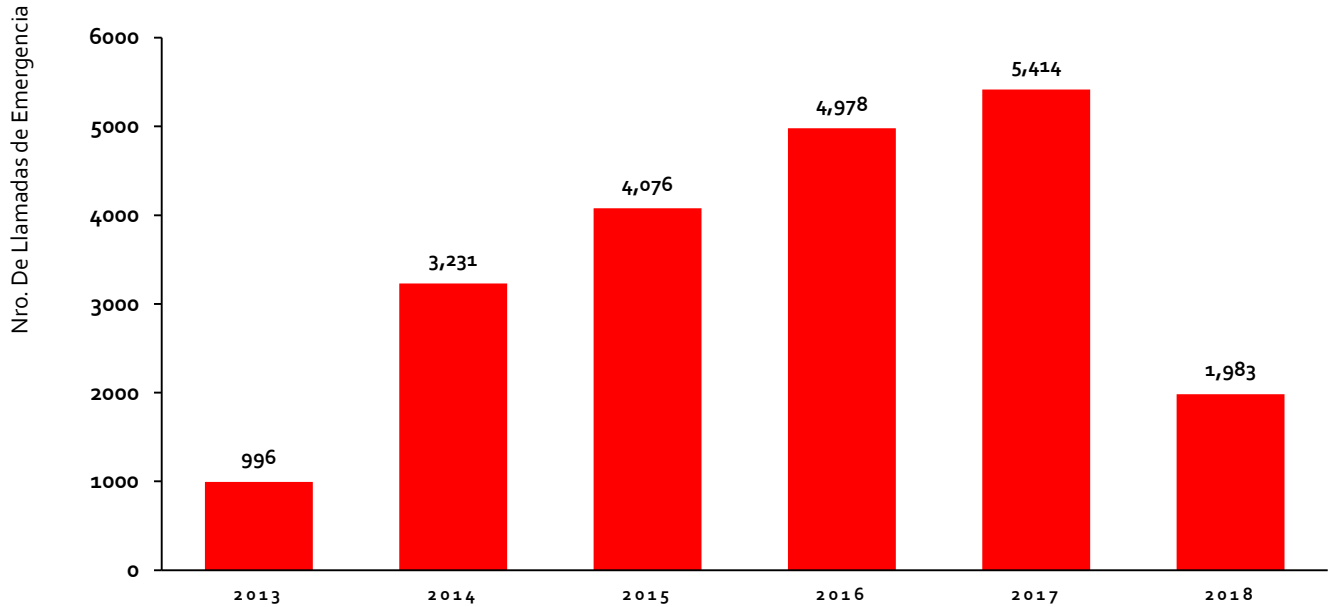
Fuente: Concesionario
Elaboración: Supervisión Estadística Financiera - GSF

REPORTE DE LLAMADAS DE EMERGENCIA



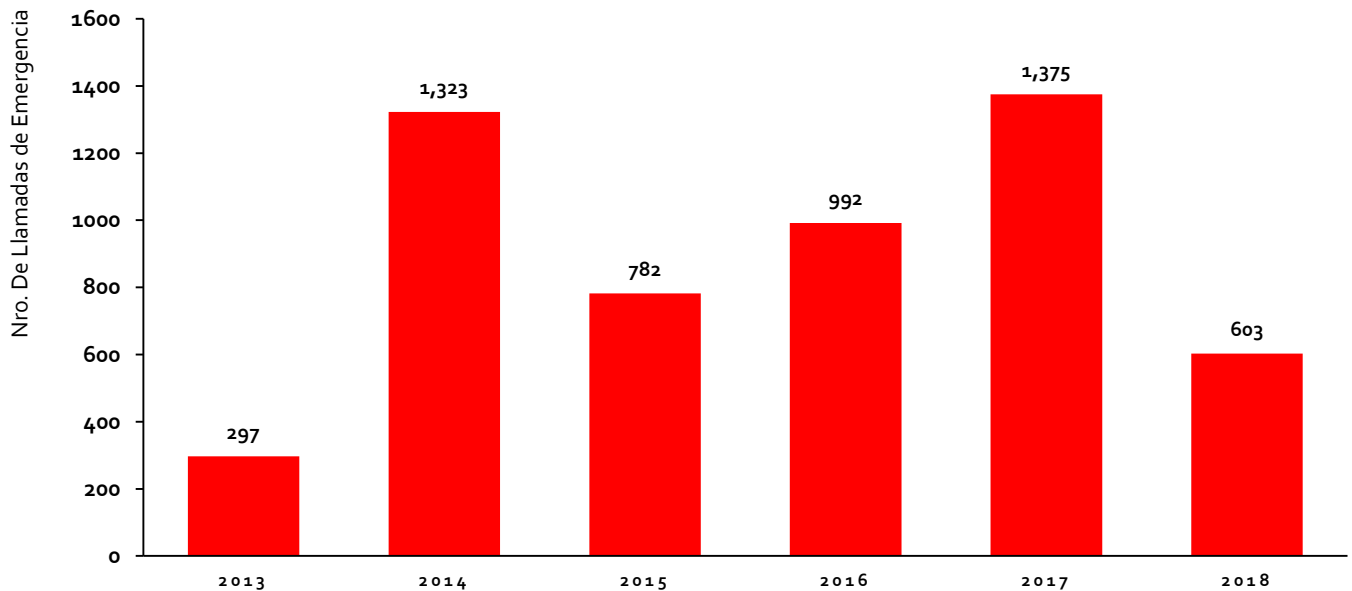
IIRSA Centro - Tramo 2

EVOLUCIÓN MENSUAL



Fuente: Concesionario
Elaboración: Supervisión Estadística Financiera - GSF

IIRSA Sur, Tramo 4: Azángaro-Inambari



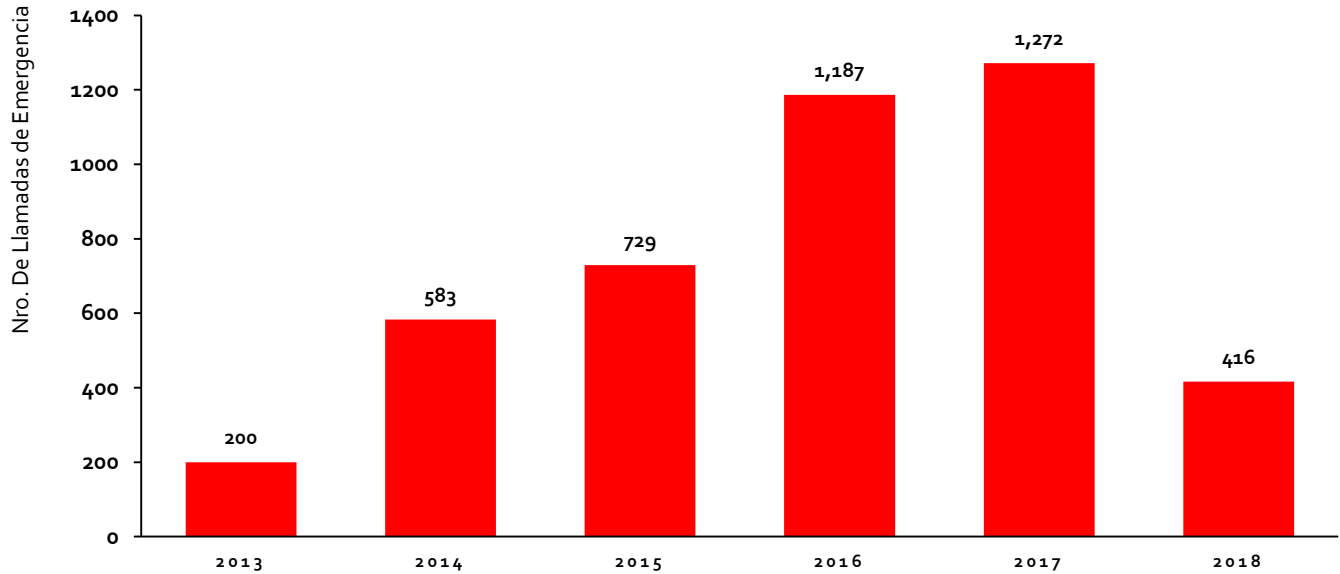
Fuente: Concesionario
Elaboración: Supervisión Estadística Financiera - GSF

REPORTE DE LLAMADAS DE EMERGENCIA



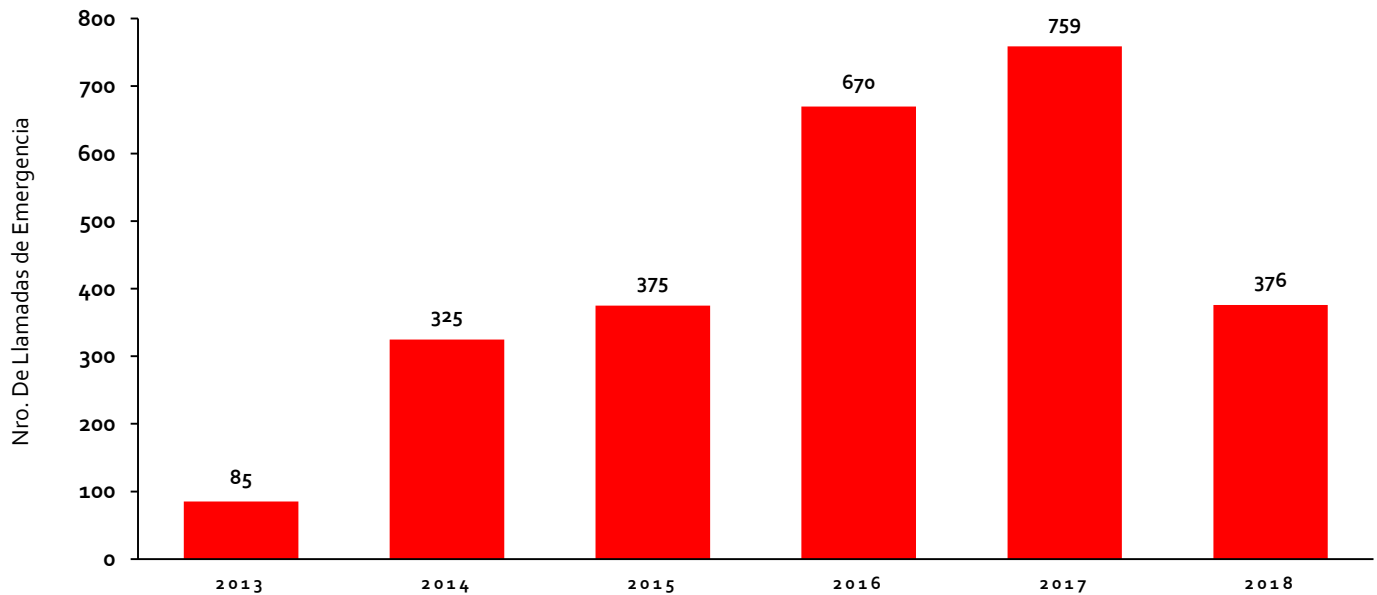
EVOLUCIÓN MENSUAL

● IIRSA Sur, Tramo 3: Inambari-Iñapari



Fuente: Concesionario
Elaboración: Supervisión Estadística Financiera - GSF

● IIRSA Sur, Tramo 2 : Urcos-Inambari



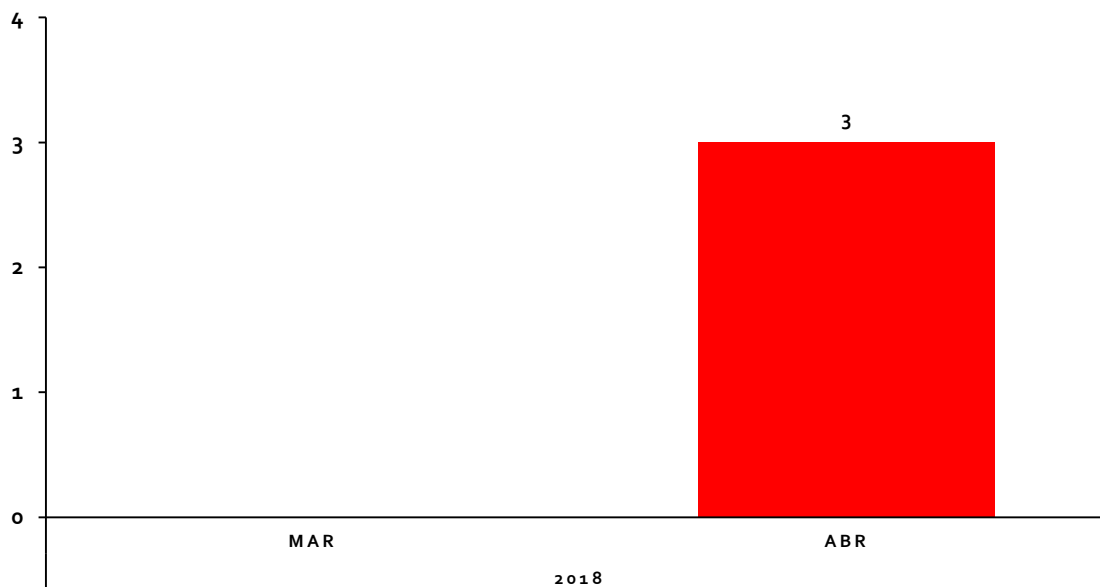
Fuente: Concesionario
Elaboración: Supervisión Estadística Financiera - GSF

REPORTE DE LLAMADAS DE EMERGENCIA



● Tramo Vial - Ovalo Chancay - Huaral - Acos

EVOLUCIÓN MENSUAL



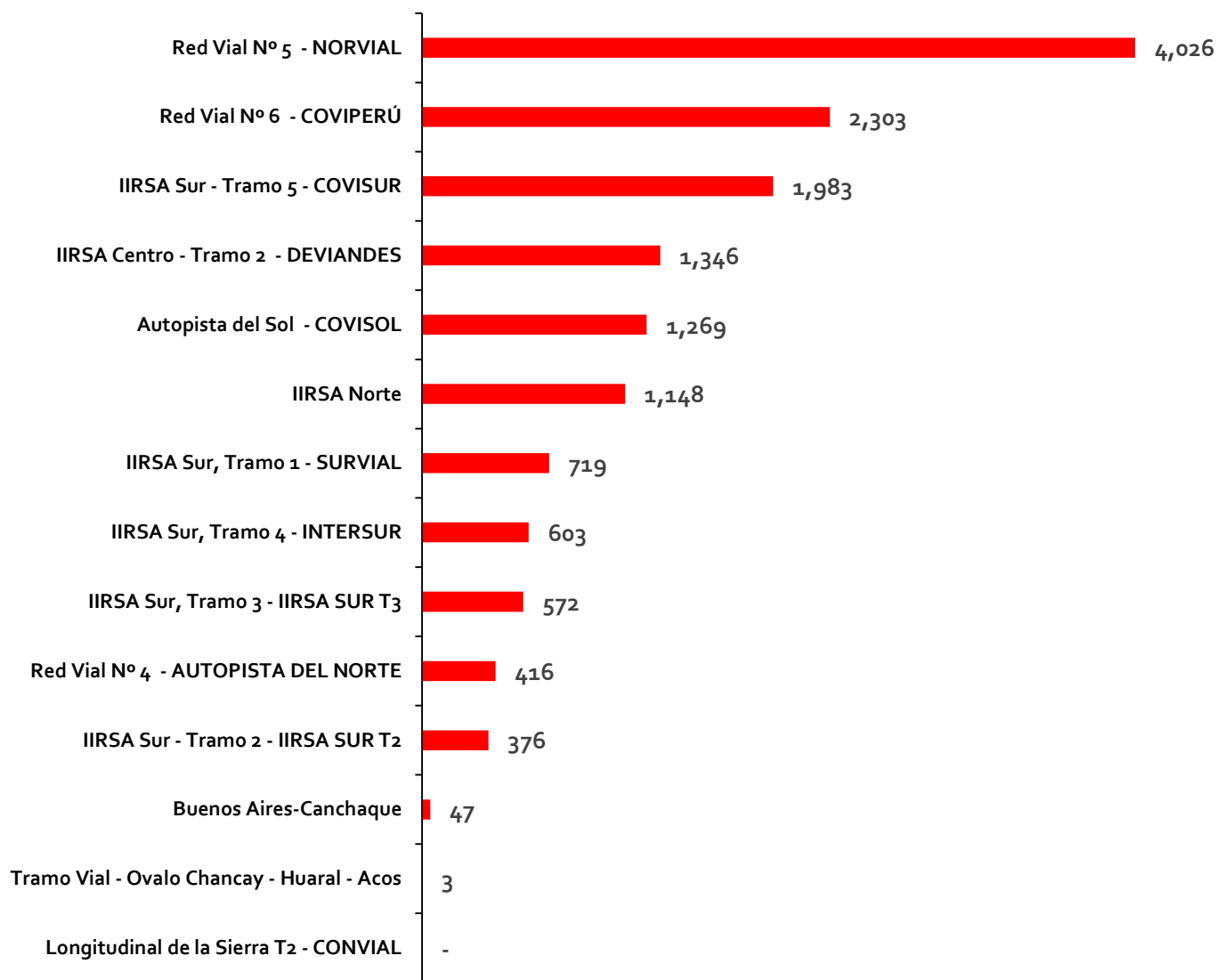
Fuente: Concesionario

Elaboración: Supervisión Estadística Financiera - GSF

REPORTE DE LLAMADAS DE EMERGENCIA



Ranking de Concesiones* N° Llamadas de Emergencia Acumulado de Enero – Abril 2018



* - Concesión del Tramo Vial Devío Quilca-La Concordia-COVINCA actualmente no se encuentra en la obligación de brindar el Servicio Obligatorio de Llamadas de emergencia establecidos en el Contrato de Concesión.
- Concesiones Tramo Vial: Óvalo Chancay – Acos y Tramo Vial: Mocupe – Oyotún actualmente no se encuentran en operación

5

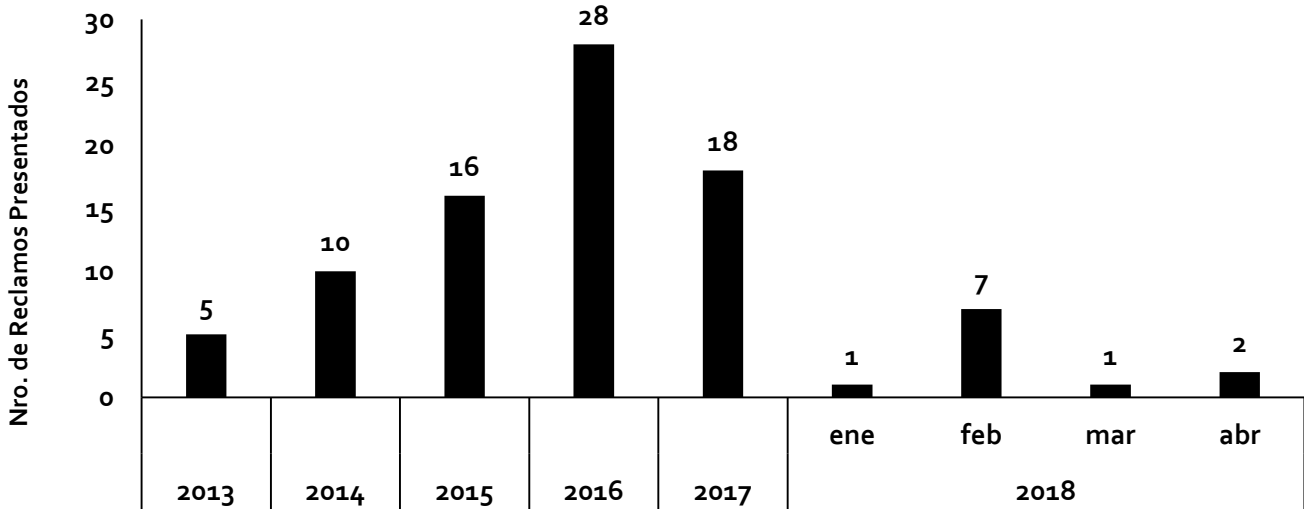
**REPORTE DE
RECLAMOS**

REPORTE DE RECLAMOS



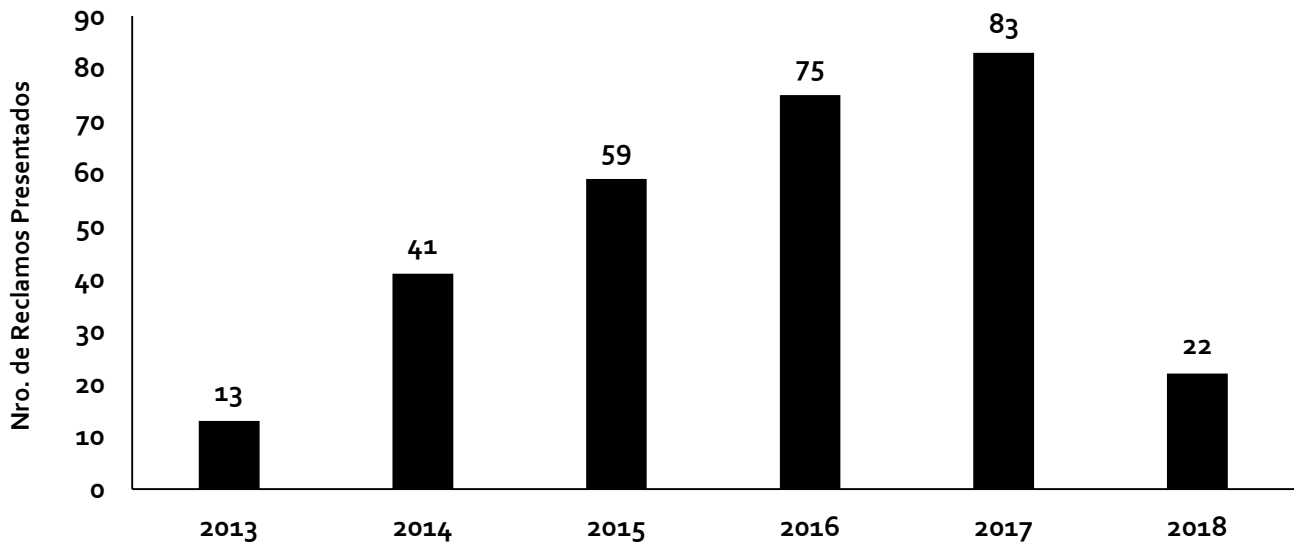
EVOLUCIÓN ANUAL

● Red Vial N° 5 - Tramo Ancón-Huacho-Pativilca



Fuente: Concesionario
Elaboración: Supervisión Estadística Financiera - GSF

● Red Vial N° 6 - Pucusana-Cerro Azul-Ica



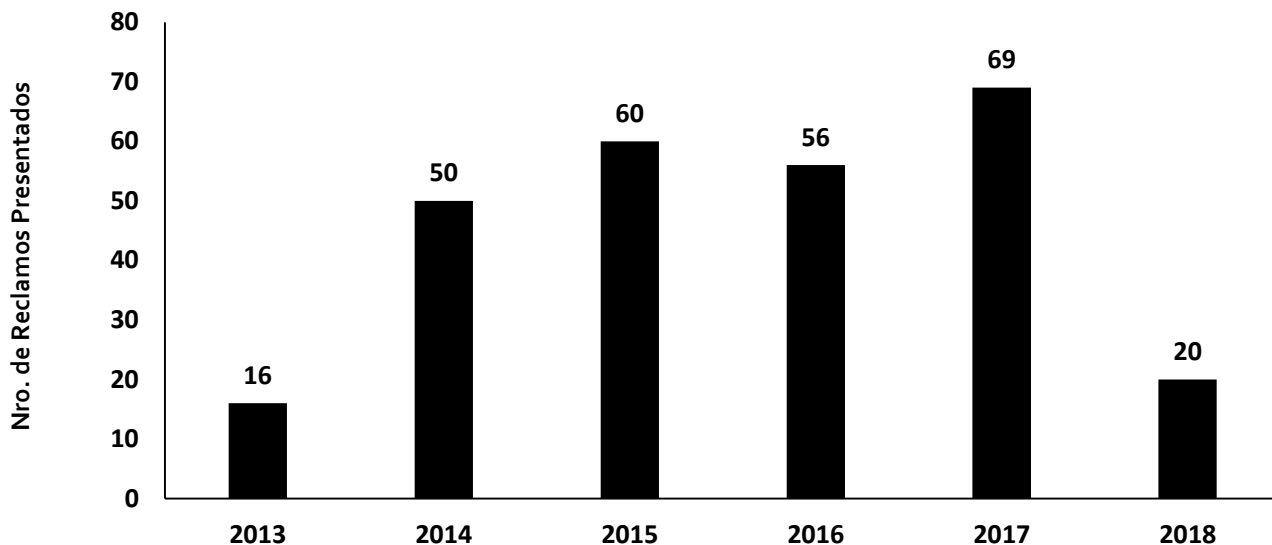
Fuente: Concesionario
Elaboración: Supervisión Estadística Financiera - GSF

REPORTE DE RECLAMOS



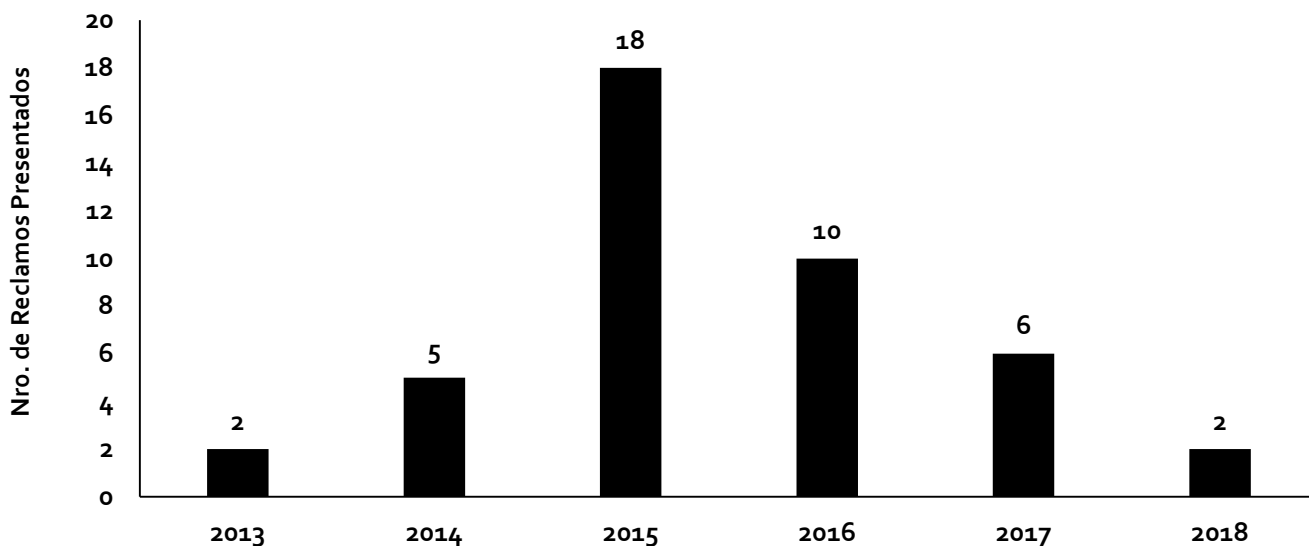
EVOLUCIÓN ANUAL

● IIRSA Norte: Paíta-Yurimaguas



Fuente: Concesionario
Elaboración: Supervisión Estadística Financiera - GSF

● IIRSA Sur, Tramo 1: Marcona - Urcos



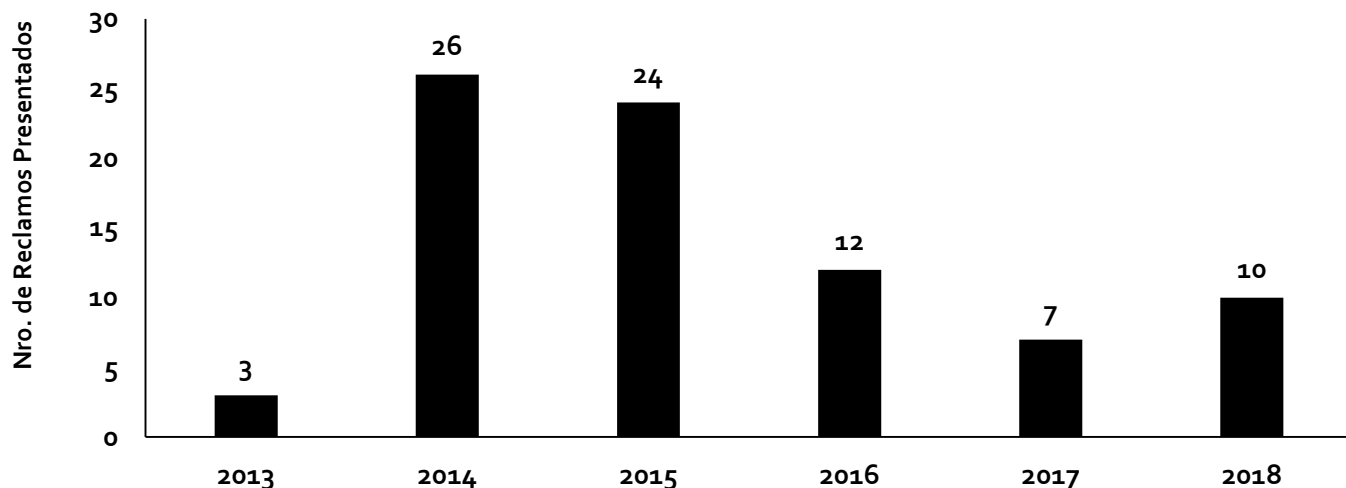
Fuente: Concesionario
Elaboración: Supervisión Estadística Financiera - GSF

REPORTE DE RECLAMOS



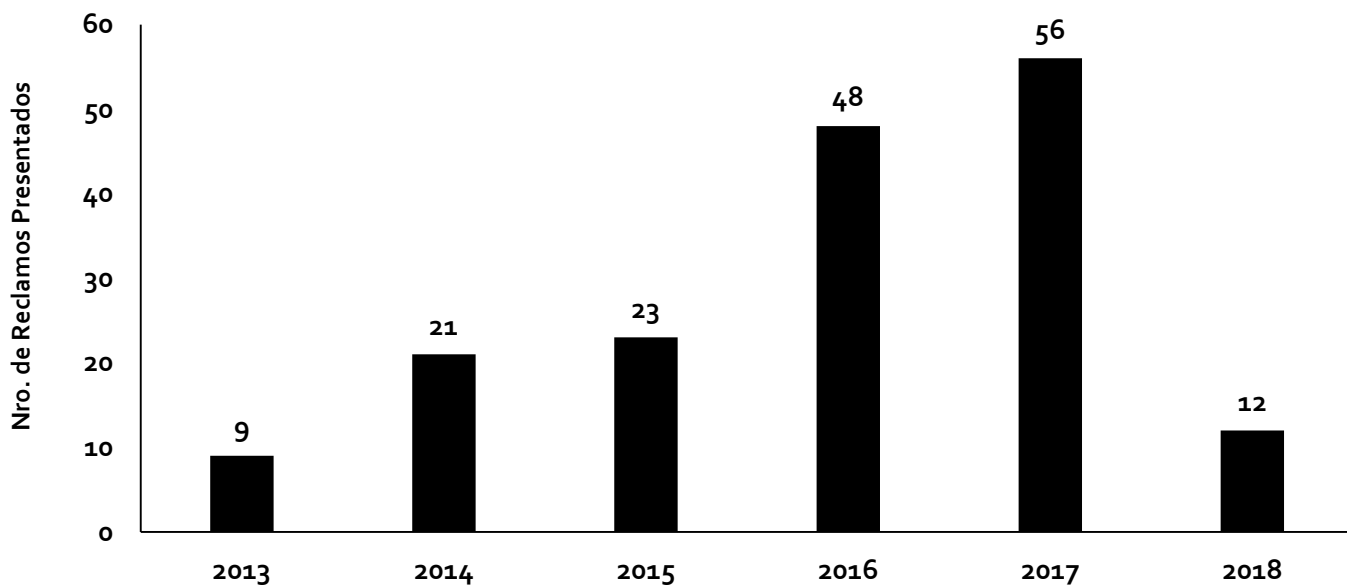
EVOLUCIÓN ANUAL

● IIRSA Sur, Tramo 5: Ilo, Matarani - Azángaro



Fuente: Concesionario
Elaboración: Supervisión Estadística Financiera - GSF

● Red Vial N° 4 - Pativilca - Puerto Salaverry



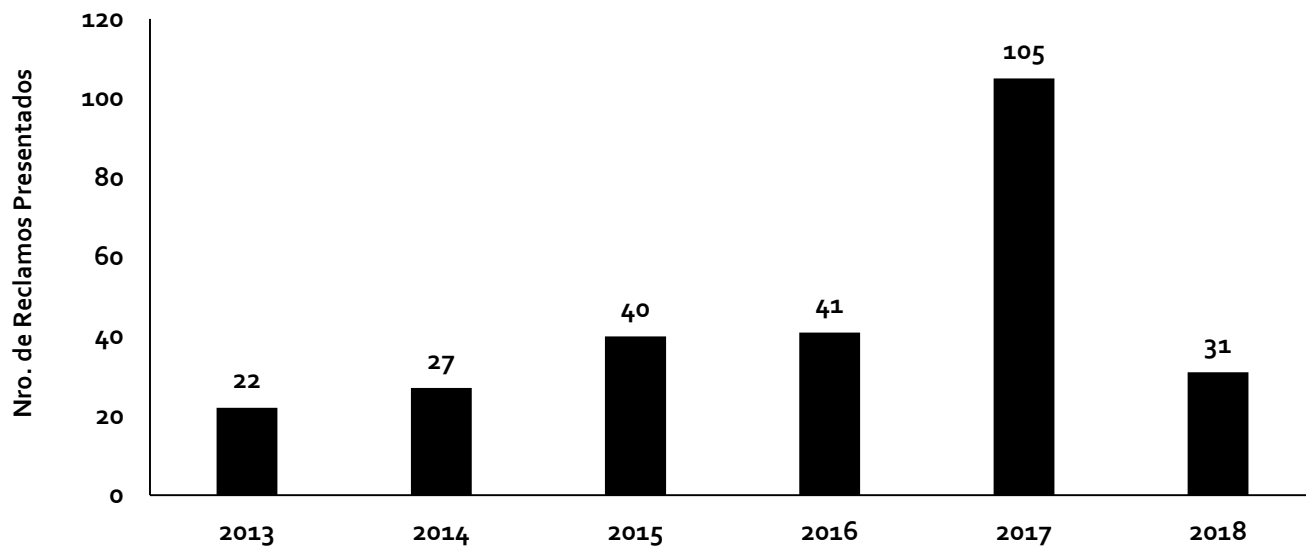
Fuente: Concesionario
Elaboración: Supervisión Estadística Financiera - GSF

REPORTE DE RECLAMOS



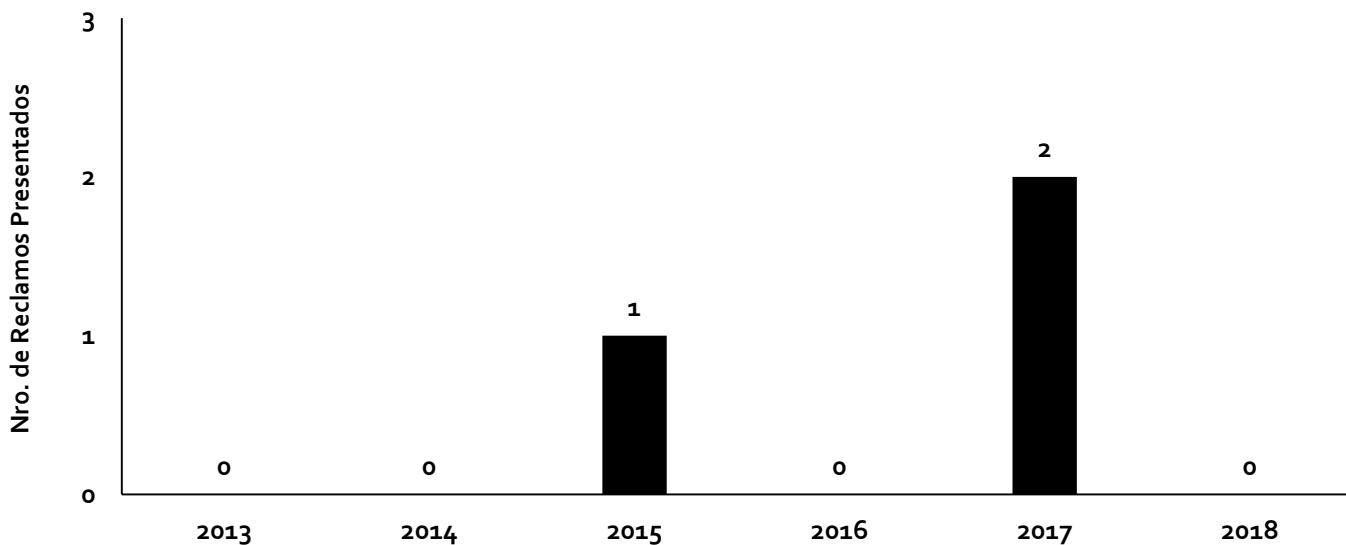
EVOLUCIÓN ANUAL

● Autopista del Sol - Trujillo-Sullana



Fuente: Concesionario
Elaboración: Supervisión Estadística Financiera - GSF

● Buenos Aires-Canchaque



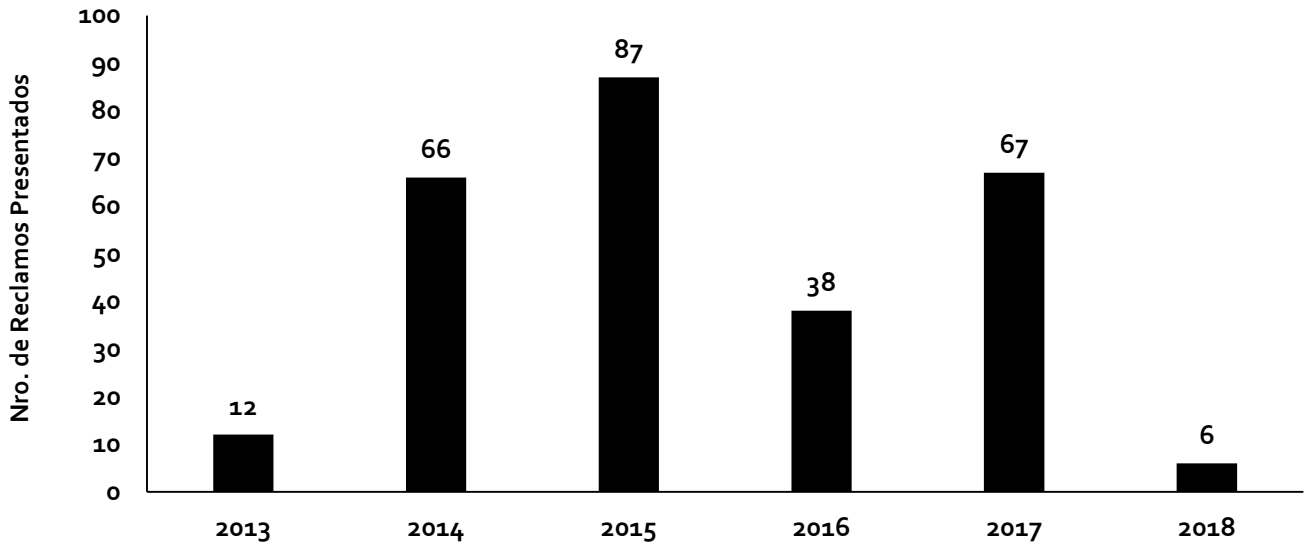
Fuente: Concesionario
Elaboración: Supervisión Estadística Financiera - GSF

REPORTE DE RECLAMOS



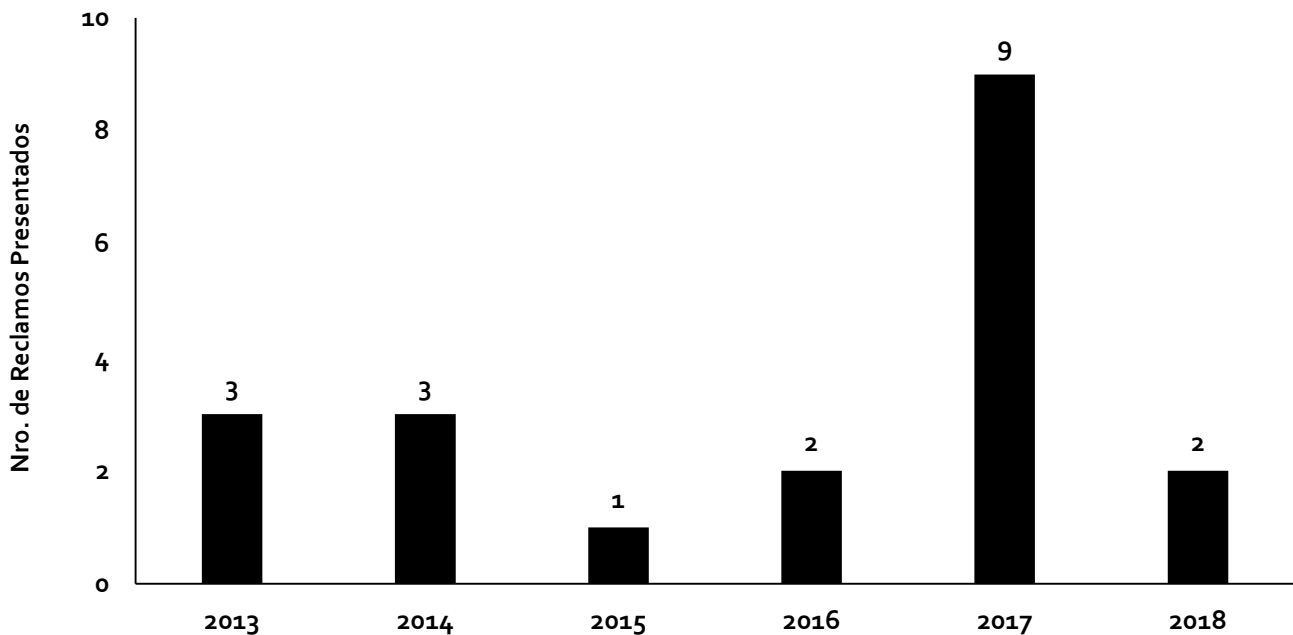
EVOLUCIÓN ANUAL

IIRSA Centro - Tramo 2



Fuente: Concesionario
Elaboración: Supervisión Estadística Financiera - GSF

IIRSA Sur, Tramo 4: Azángaro-Inambari



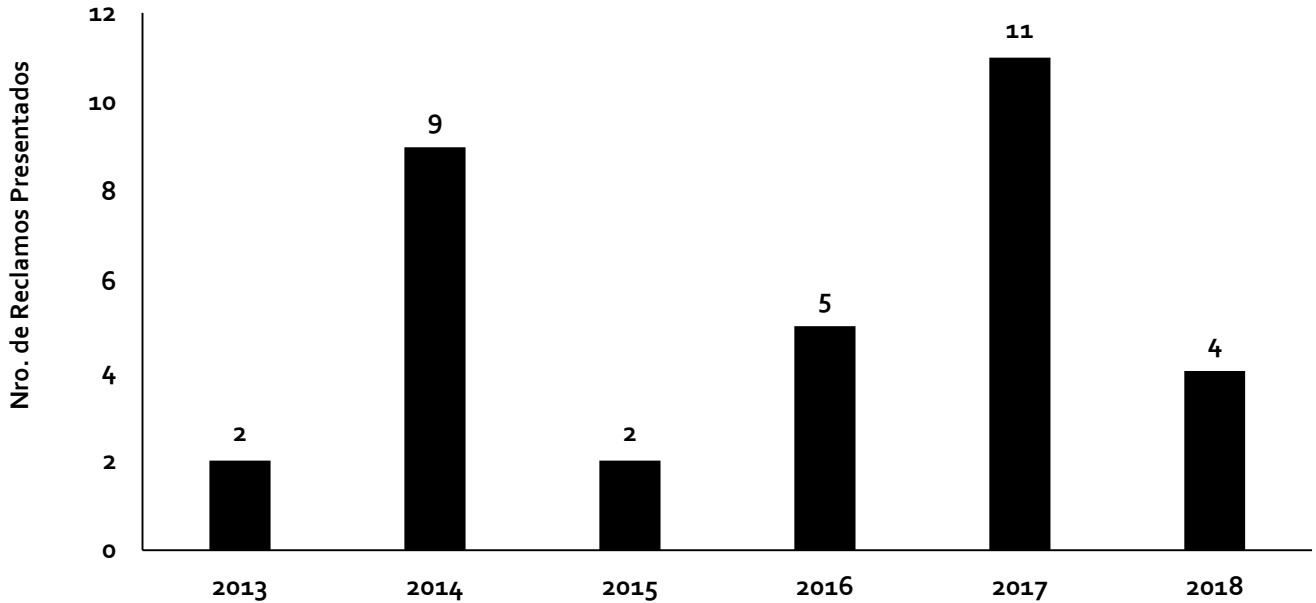
Fuente: Concesionario
Elaboración: Supervisión Estadística Financiera - GSF

REPORTE DE RECLAMOS



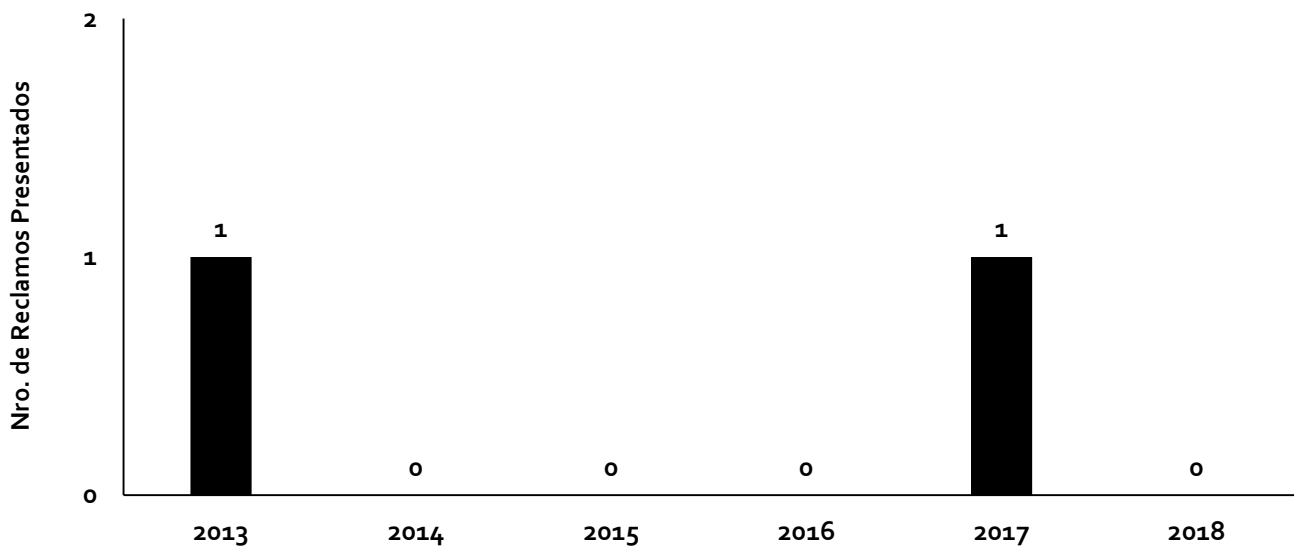
EVOLUCIÓN ANUAL

● IIRSA Sur, Tramo 3: Inambari-Iñapari



Fuente: Concesionario
Elaboración: Supervisión Estadística Financiera - GSF

● IIRSA Sur, Tramo 2 : Urcos-Inambari



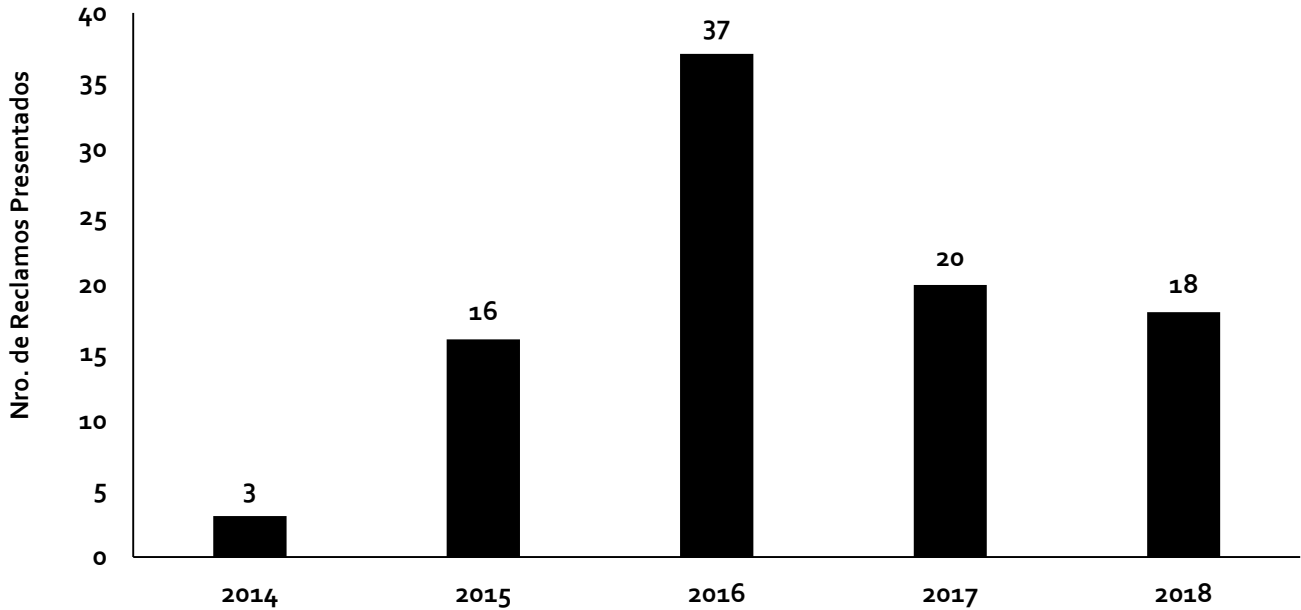
Fuente: Concesionario
Elaboración: Supervisión Estadística Financiera - GSF

REPORTE DE RECLAMOS



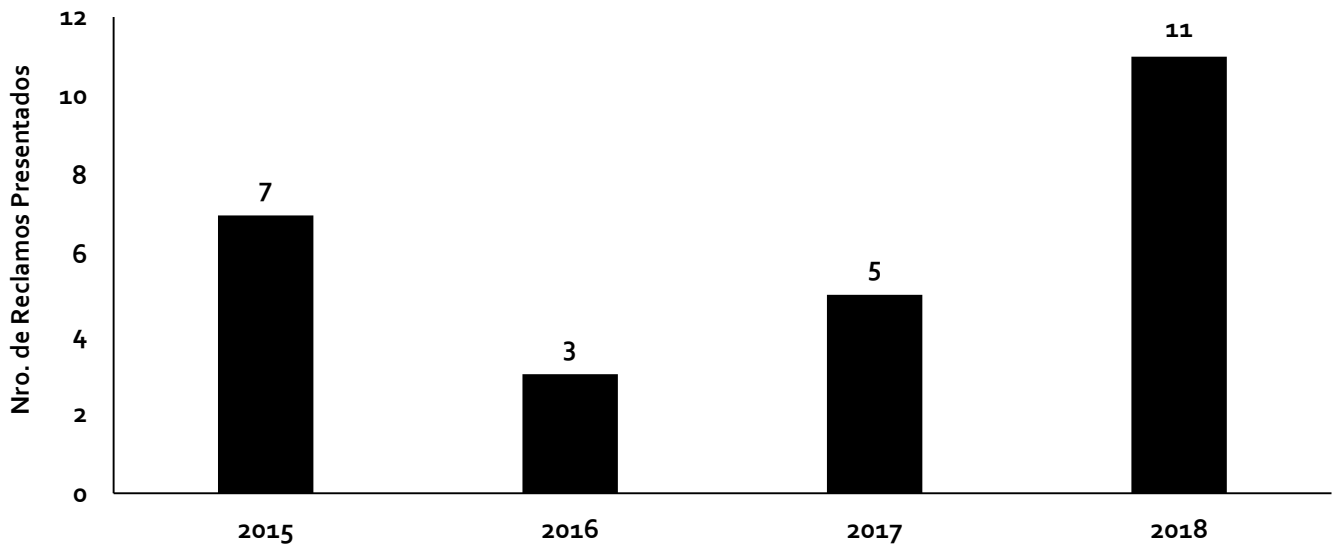
EVOLUCIÓN ANUAL

● Tramo Vial Desvío Quilca - La Concordia



Fuente: Concesionario
Elaboración: Supervisión Estadística Financiera - GSF

● Longitudinal de la Sierra Tramo 2




Fuente: Concesionario
Elaboración: Supervisión Estadística Financiera - GSF

REPORTE DE RECLAMOS



● Tramo Vial - Ovalo Chancay - Huaral - Acos

EVOLUCIÓN ANUAL



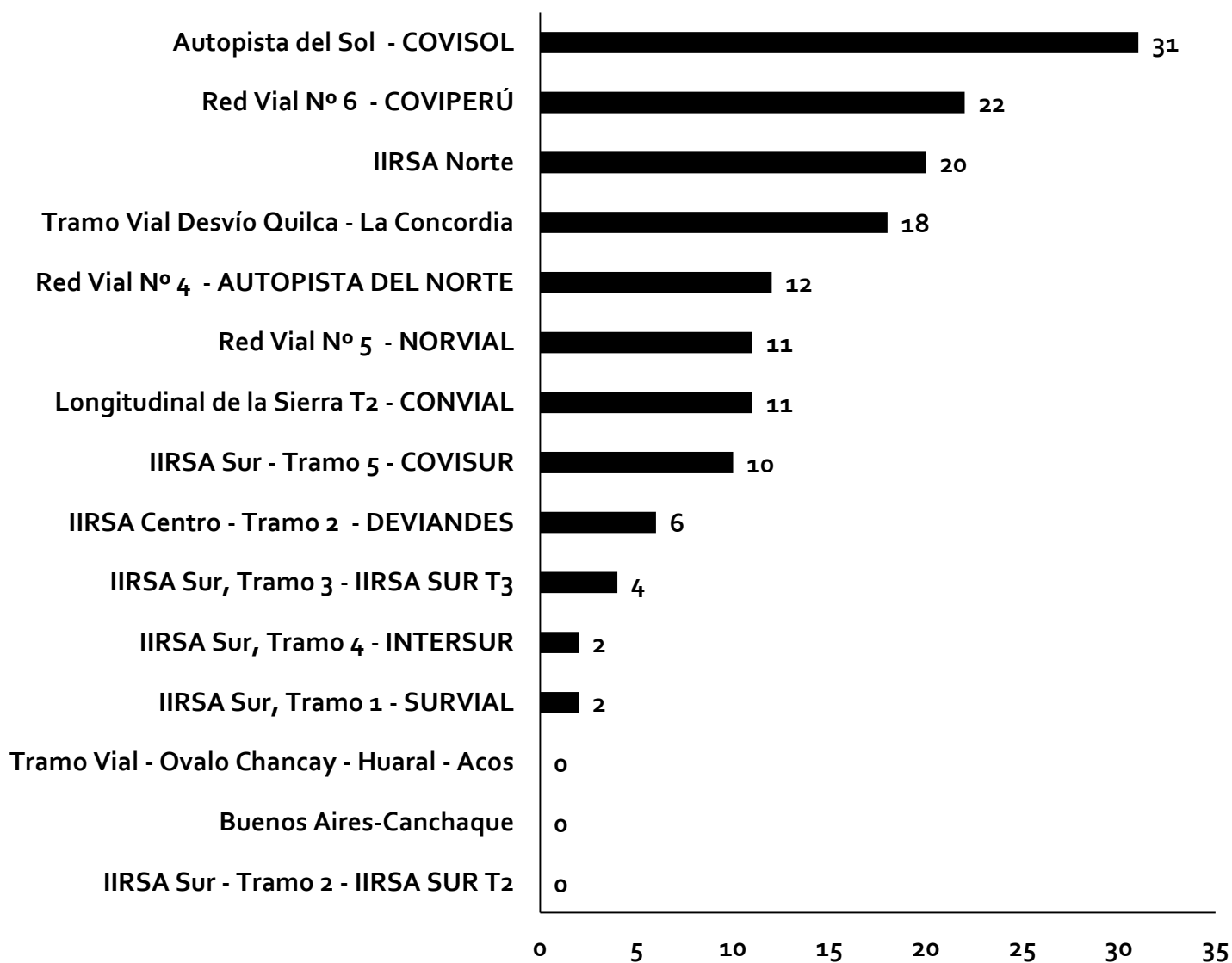
Fuente: Concesionario

Elaboración: Supervisión Estadística Financiera - GSF



Ranking de Concesiones* N° Reclamos Presentados Acumulado de Enero – Abril 2018

N° Reclamos



* Concesiones Tramo Vial: Óvalo Chancay – Acos y Tramo Vial: Mocupe – Oytún actualmente no se encuentran en operación

6

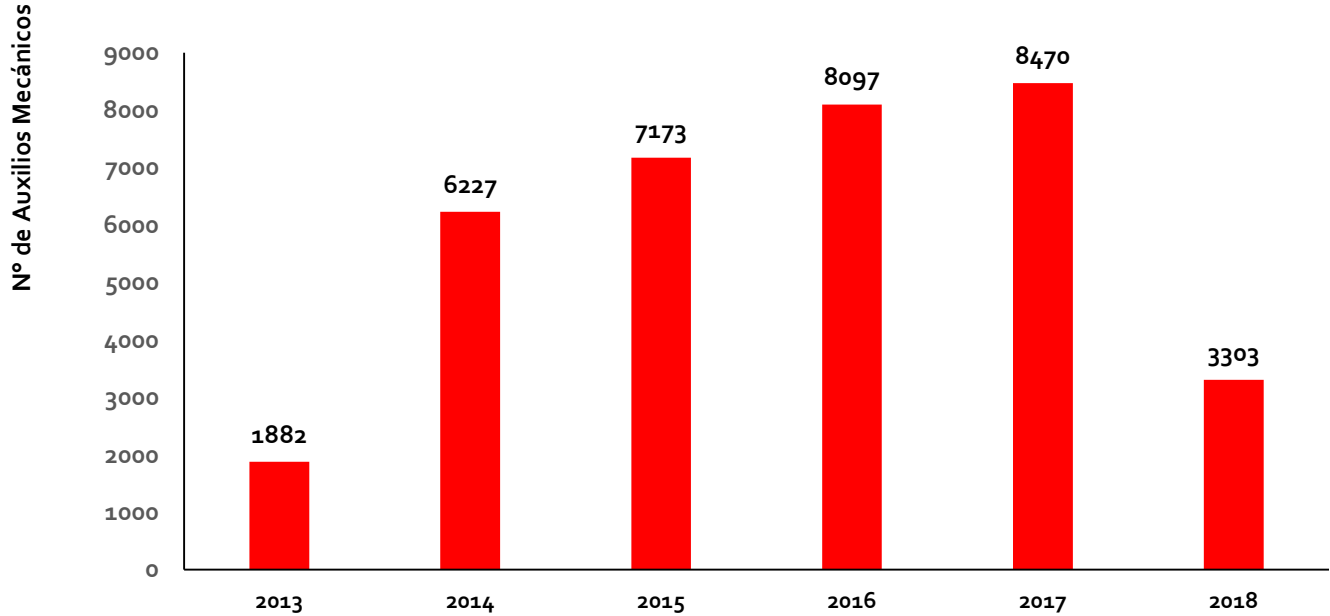
REPORTE DE AUXILIO MECÁNICO Y REMOLQUE DE GRÚA

REPORTE DE AUXILIO MECÁNICO Y REMOLQUE



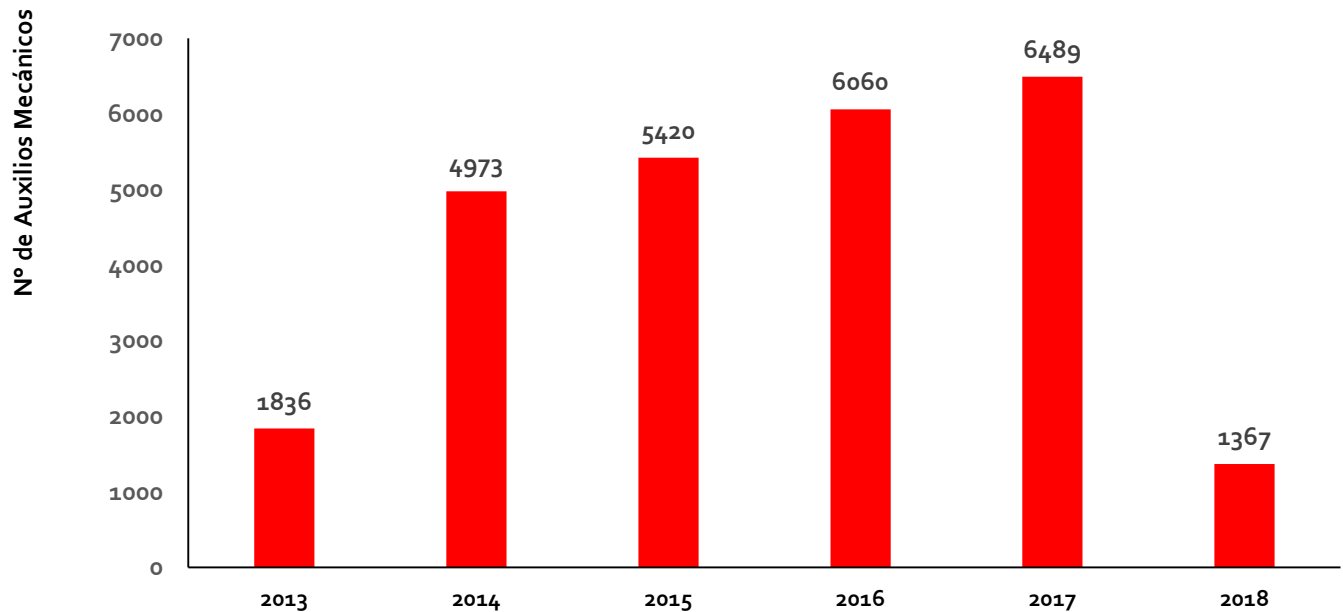
EVOLUCIÓN MENSUAL

● Red Vial N° 5 - Tramo Ancón-Huacho-Pativilca



Fuente: Concesionario
Datos: Desde Homologación de Formatos (Sep-2013) a Abril 2018
Elaboración: Supervisión Estadística Financiera - GSF

● Red Vial N° 6 - Pucusana-Cerro Azul-Ica



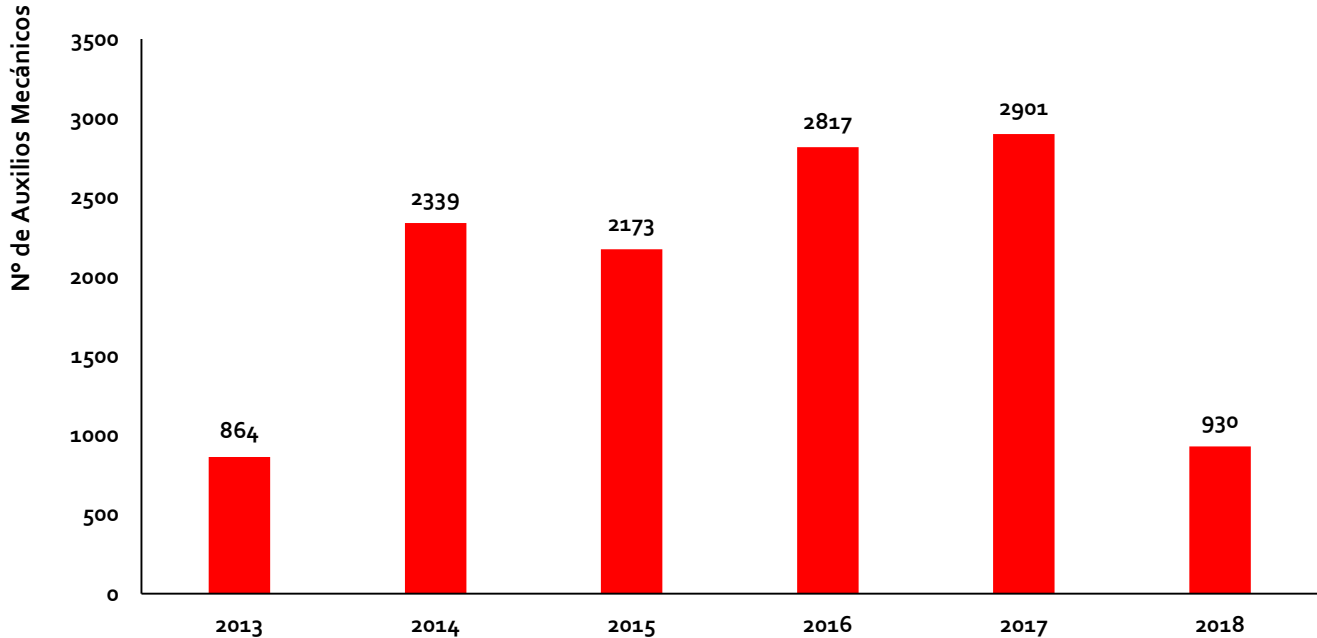
Fuente: Concesionario
Datos: Desde Homologación de Formatos (Sep-2013) a Abril 2018
Elaboración: Supervisión Estadística Financiera - GSF

REPORTE DE AUXILIO MECÁNICO Y REMOLQUE



IIRSA Norte: Paíta-Yurimaguas

EVOLUCIÓN MENSUAL



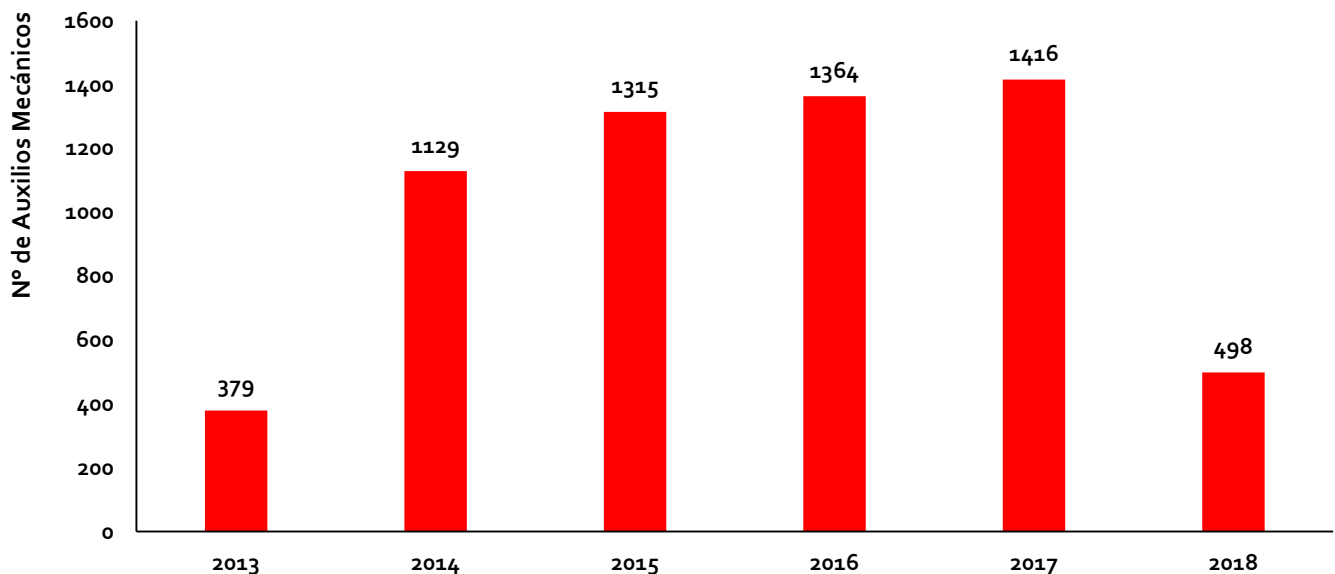
Fuente: Concesionario

Datos: Desde Homologación de Formatos (Sep-2013) a Abril 2018

Elaboración: Supervisión Estadística Financiera - GSF

*Auxilio Mecánico : Contemplados todos los servicios de auxilio mecánico, remolque de grúas y todos los accidentes donde se activó como recurso la grúa para brindar atención a la emergencia.

IIRSA Sur, Tramo 1: Marcona - Urcos



Fuente: Concesionario

Datos: Desde Homologación de Formatos (Sep-2013) a Abril 2018

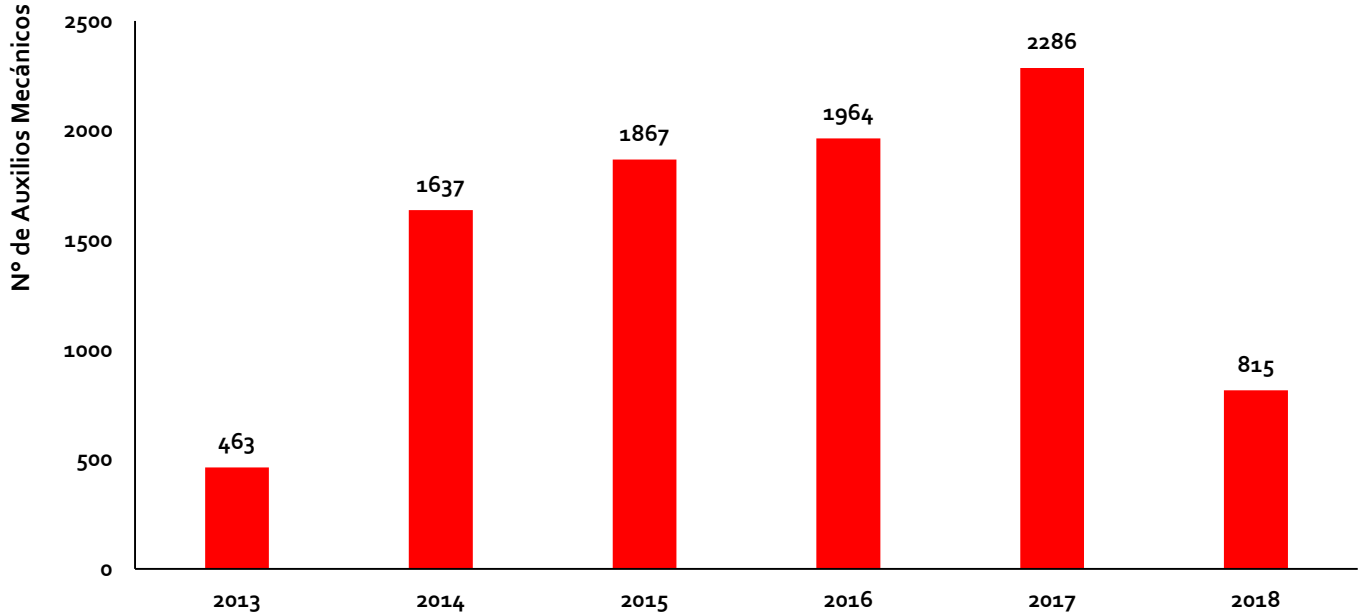
Elaboración: Supervisión Estadística Financiera - GSF

REPORTE DE AUXILIO MECÁNICO Y REMOLQUE



EVOLUCIÓN MENSUAL

● IIRSA Sur, Tramo 5: Ilo, Matarani - Azángaro

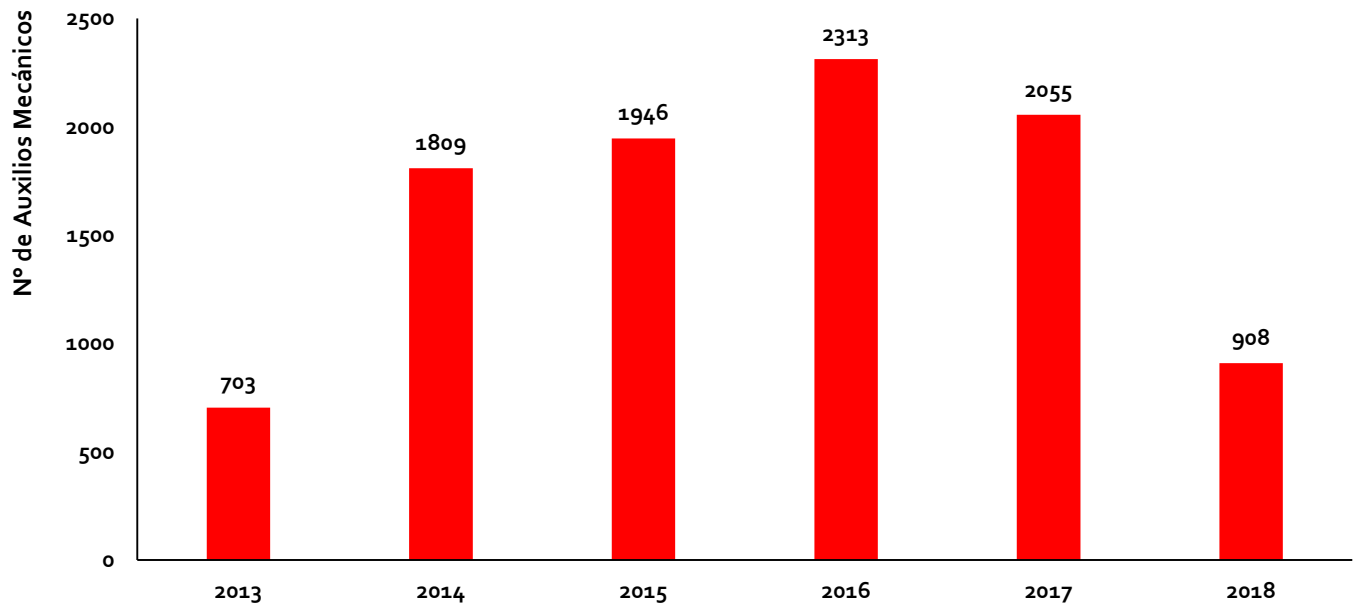


Fuente: Concesionario

Datos: Desde Homologación de Formatos (Sep-2013) a Abril 2018

Elaboración: Supervisión Estadística Financiera - GSF

● Red Vial Nº 4 - Pativilca - Puerto Salaverry



Fuente: Concesionario

Datos: Desde Homologación de Formatos (Sep-2013) a Abril 2018

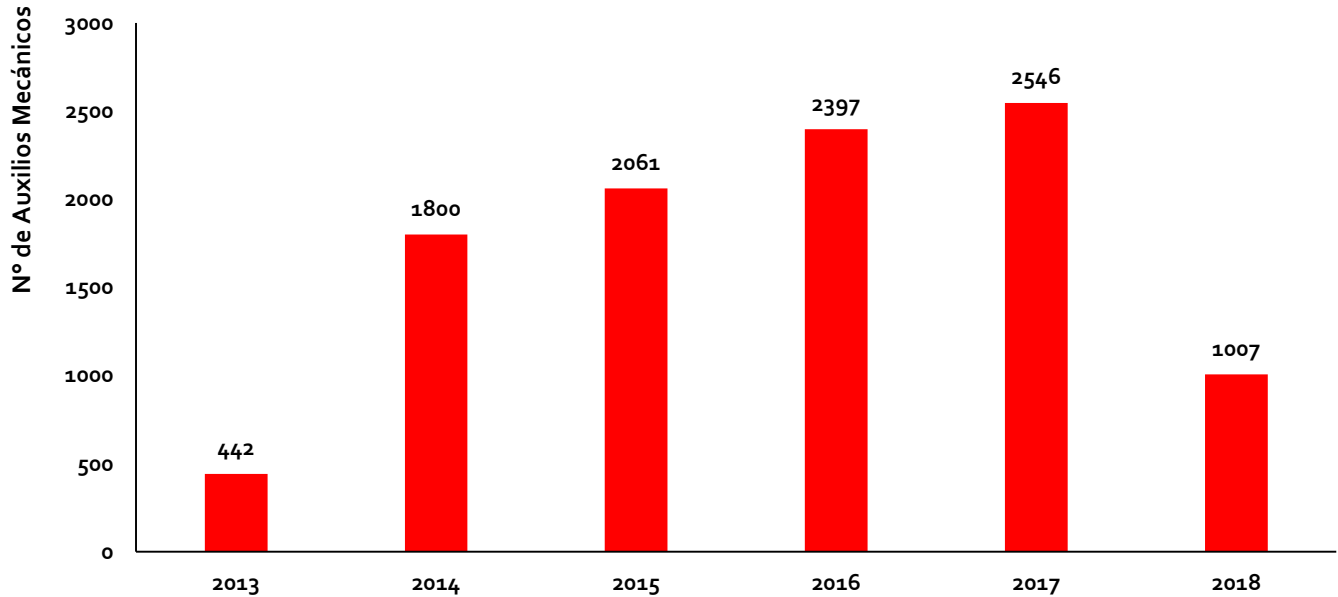
Elaboración: Supervisión Estadística Financiera - GSF

REPORTE DE AUXILIO MECÁNICO Y REMOLQUE



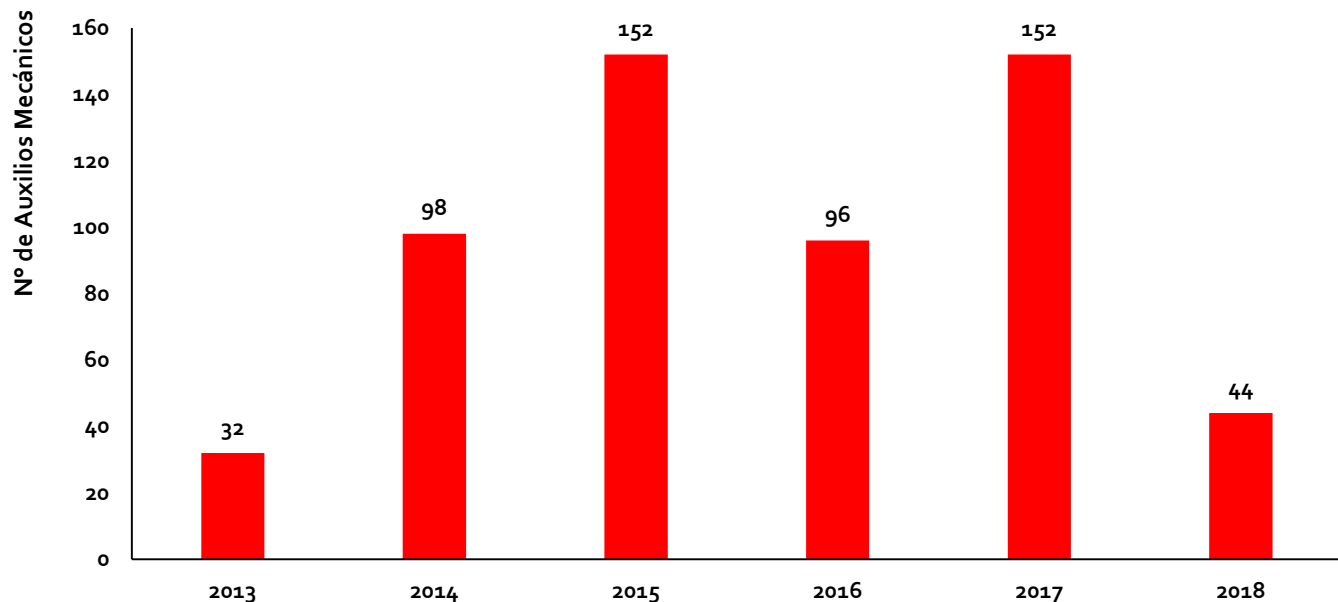
EVOLUCIÓN MENSUAL

● Autopista del Sol - Trujillo-Sullana



Fuente: Concesionario
Datos: Desde Homologación de Formatos (Oct-2013) a Abril 2018
Elaboración: Supervisión Estadística Financiera - GSF

● Buenos Aires-Canchaque



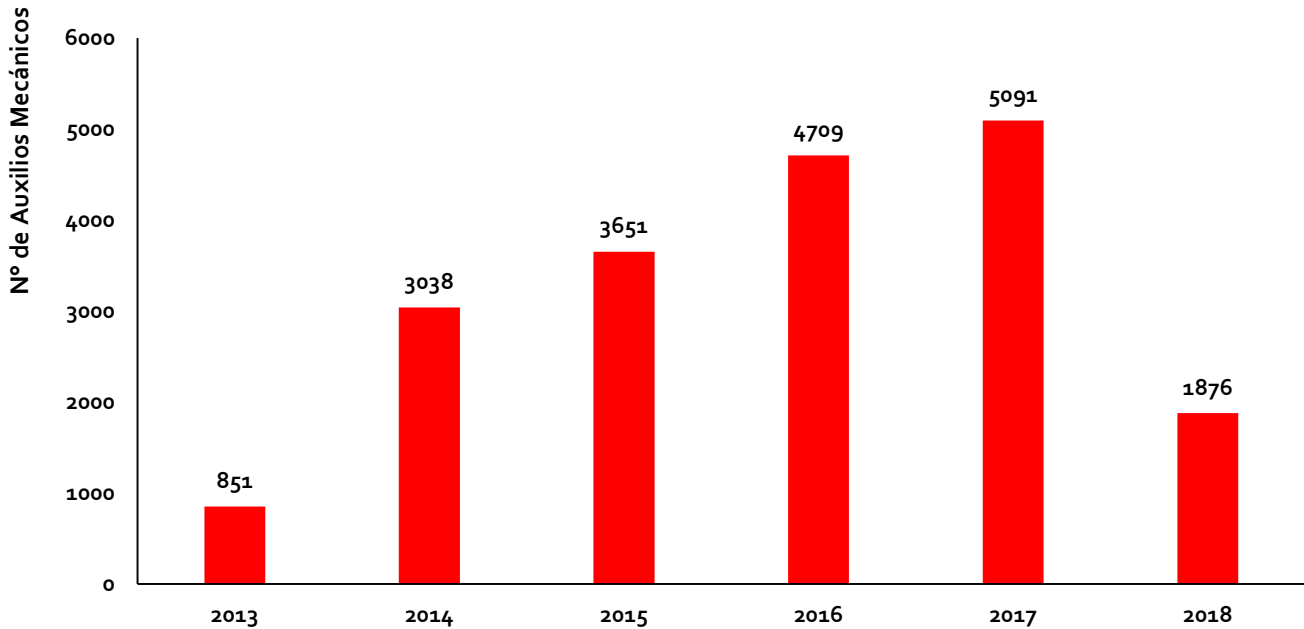
Fuente: Concesionario
Datos: Desde Homologación de Formatos (Sep-2013) a Abril 2018
Elaboración: Supervisión Estadística Financiera - GSF

REPORTE DE AUXILIO MECÁNICO Y REMOLQUE



IIRSA Centro - Tramo 2

EVOLUCIÓN MENSUAL

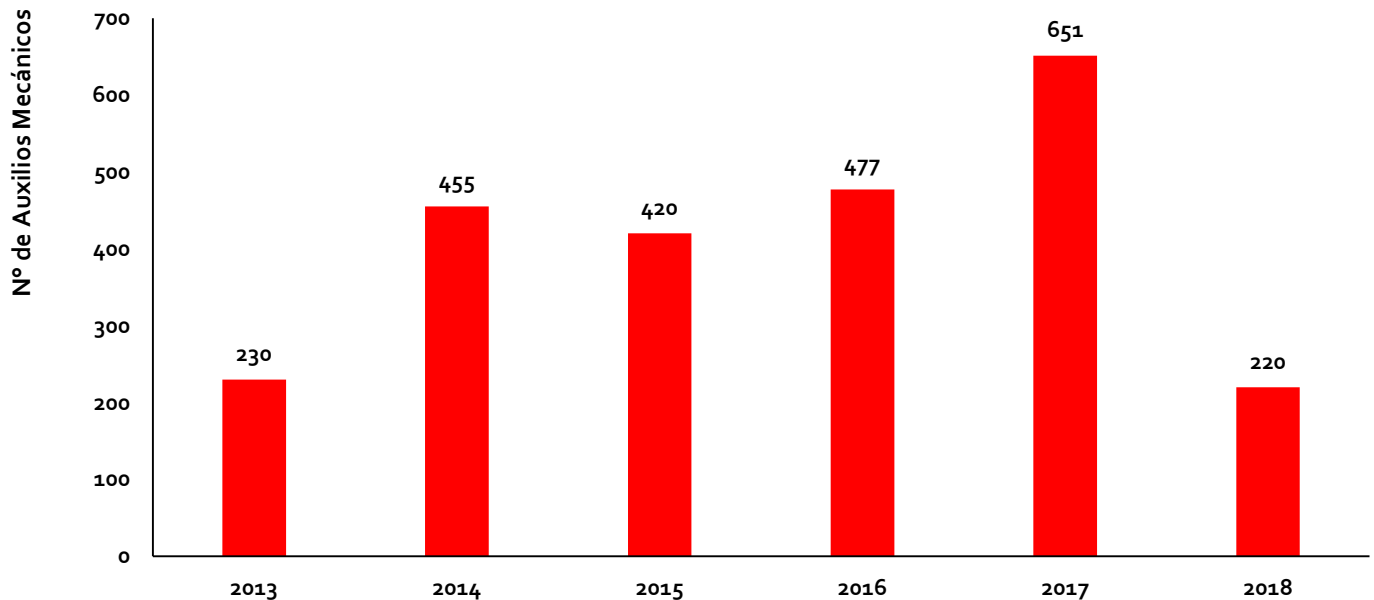


Fuente: Concesionario

Datos: Desde Homologación de Formatos (Oct-2013) a Abril 2018

Elaboración: Supervisión Estadística Financiera - GSF

IIRSA Sur, Tramo 4: Azángaro-Inambari



Fuente: Concesionario

Datos: Desde Homologación de Formatos (Sep-2013) a Abril 2018

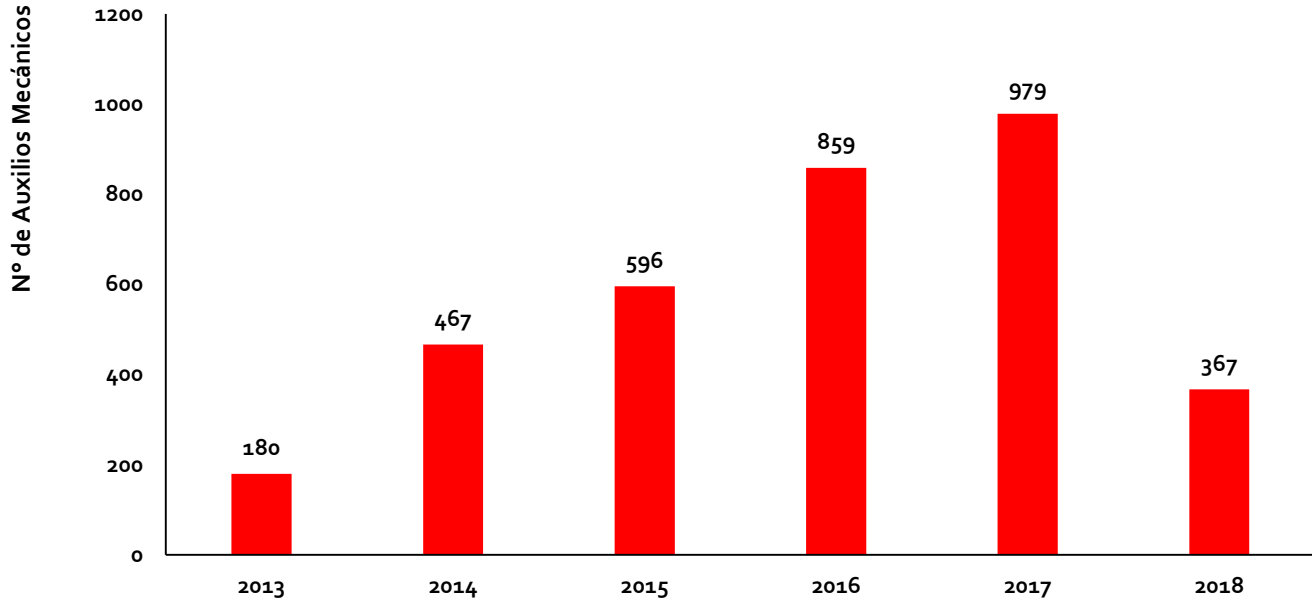
Elaboración: Supervisión Estadística Financiera - GSF

REPORTE DE AUXILIO MECÁNICO Y REMOLQUE



EVOLUCIÓN MENSUAL

● IIRSA Sur, Tramo 3: Inambari-Iñapari

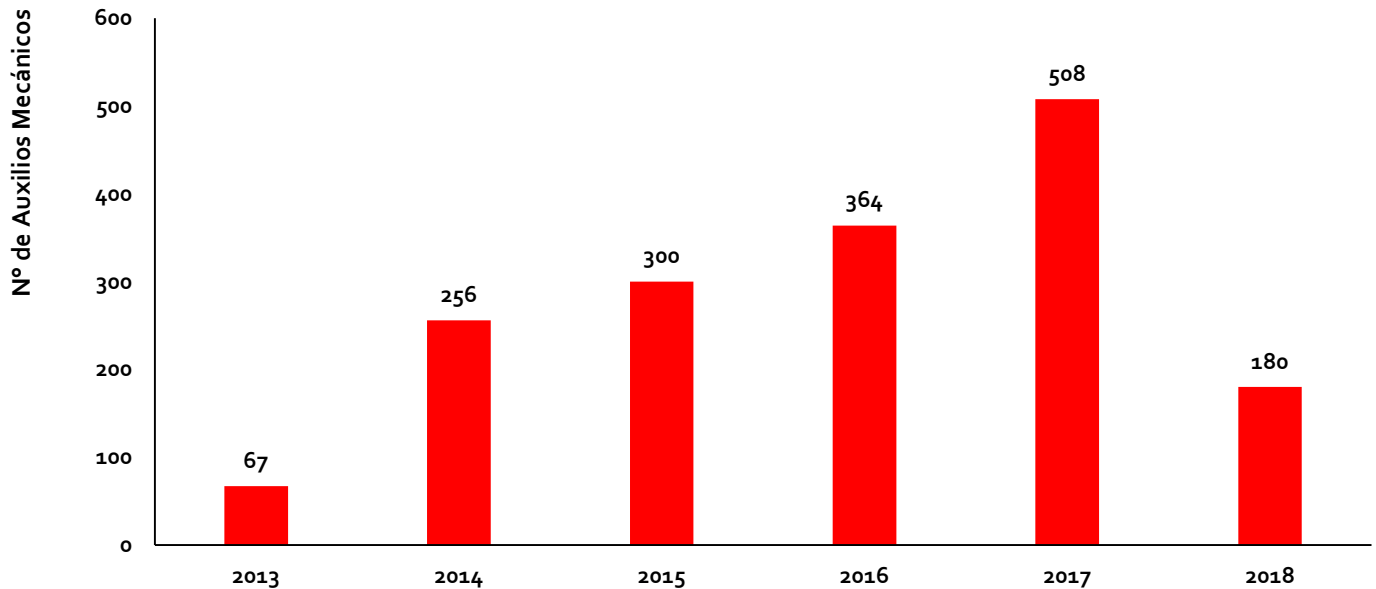


Fuente: Concesionario

Datos: Desde Homologación de Formatos (Ago-2013) a Abril 2018

Elaboración: Supervisión Estadística Financiera - GSF

● IIRSA Sur, Tramo 2 : Urcos-Inambari



Fuente: Concesionario

Datos: Desde Homologación de Formatos (Ago-2013) a Abril 2018

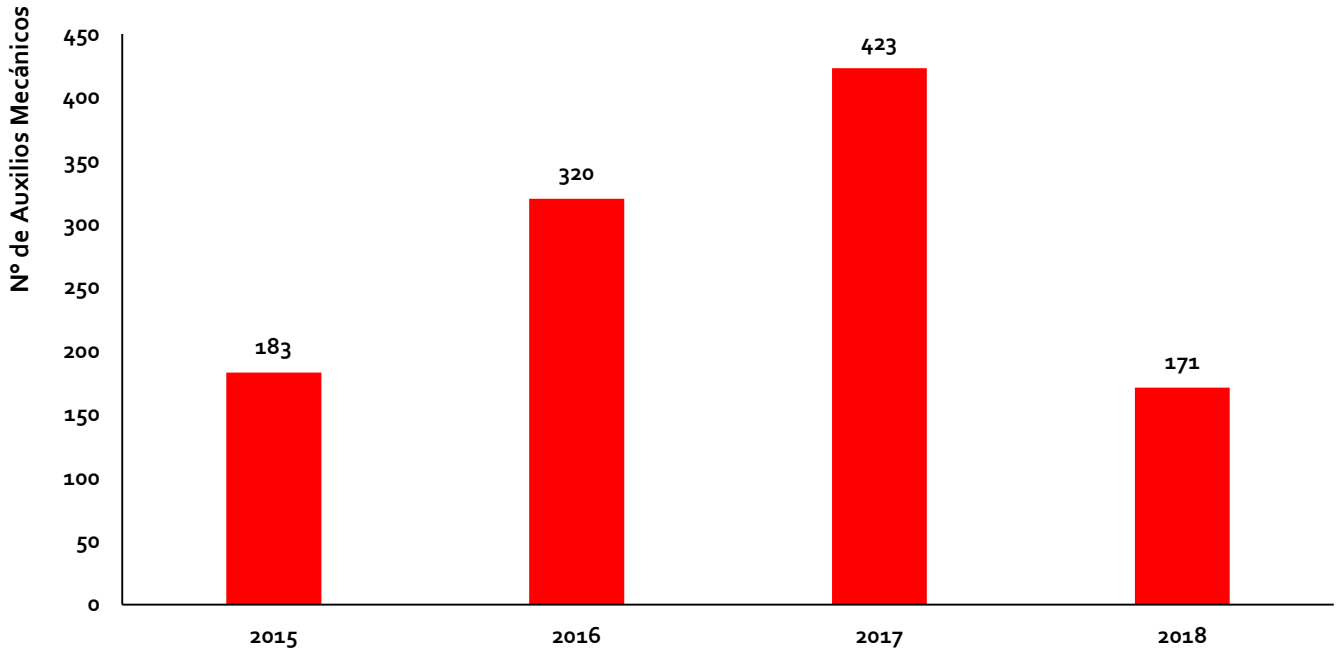
Elaboración: Supervisión Estadística Financiera - GSF

REPORTE DE AUXILIO MECÁNICO Y REMOLQUE



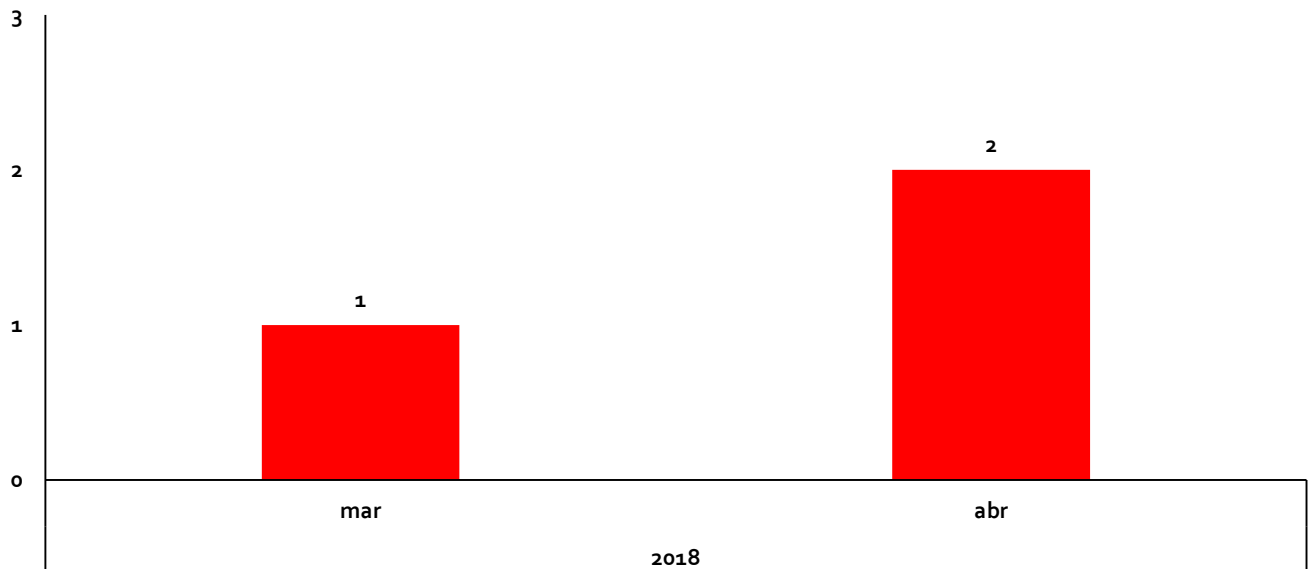
EVOLUCIÓN MENSUAL

● Longitudinal de la Sierra Tramo 2



Fuente: Concesionario
Datos: Desde Homologación de Formatos (Ene-2015) a Abril 2018
Elaboración: Supervisión Estadística Financiera - GSF

● Tramo Vial - Ovalo Chancay - Huaral - Acos



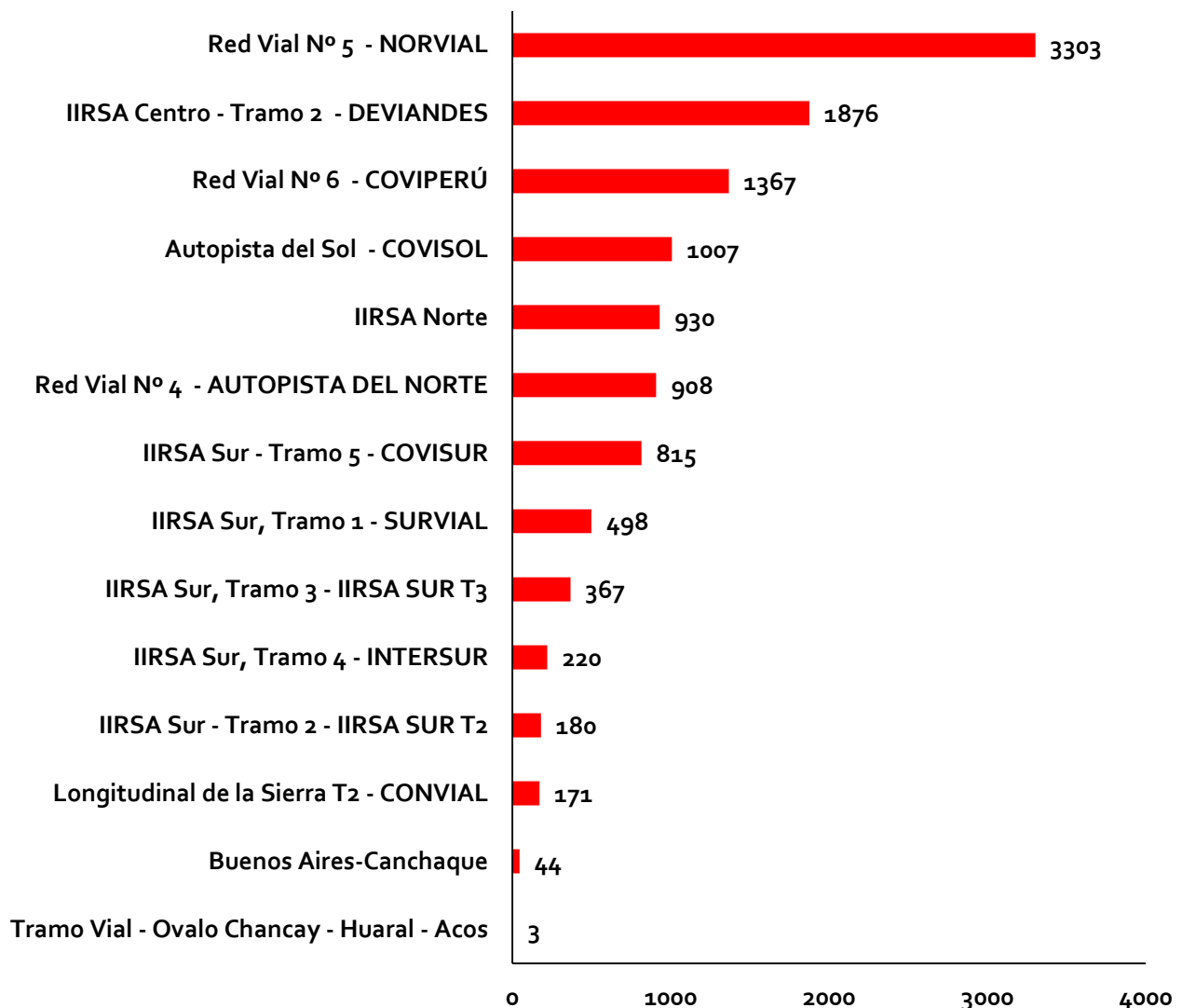
Fuente: Concesionario
Datos: Desde Marzo 2018 a Abril 2018
Elaboración: Supervisión Estadística Financiera - GSF

REPORTE DE AUXILIO MECÁNICO Y REMOLQUE



Ranking de Concesiones* N° Auxilios Mecánicos Acumulado de Enero – Abril 2018

N° Auxilios Mecánicos



* - Concesión del Tramo Vial Devío Quilca-La Concordia-COVINCA actualmente no se encuentra en la obligación de brindar el Servicio Obligatorio de Auxilio Mecánico y Remolque de Grúa establecidos en el Contrato de Concesión.

- Concesión Tramo Vial: Mocupe – Oytún actualmente no se encuentran en operación



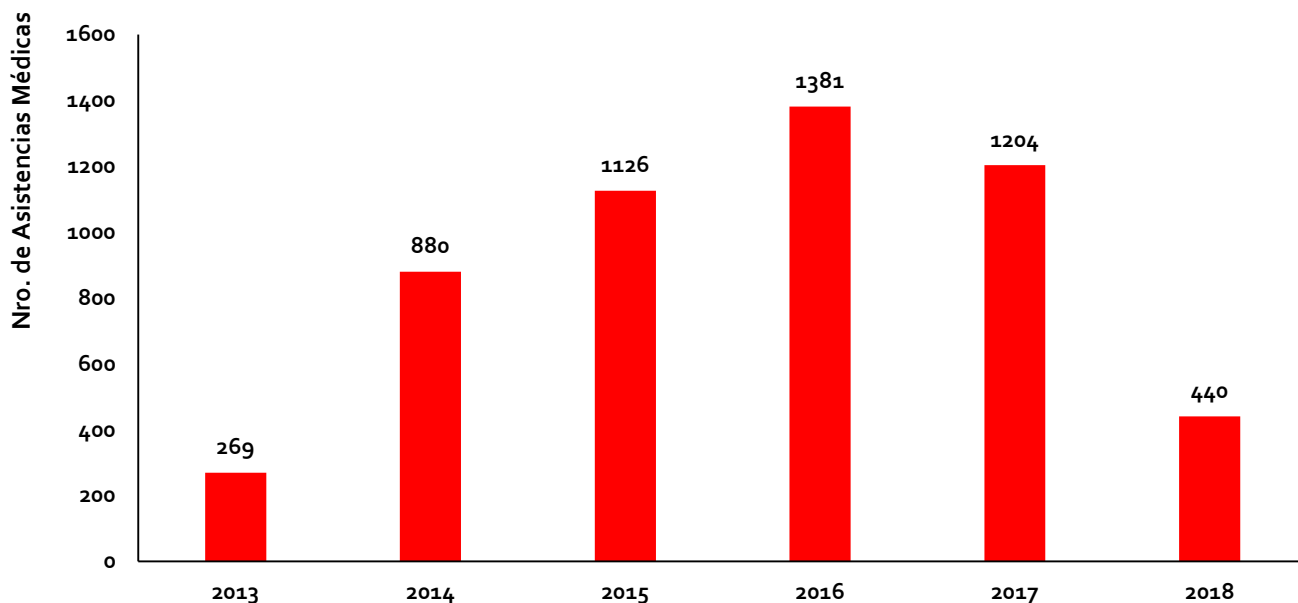
CONTROL DE ASISTENCIAS MÉDICAS

CONTROL DE ASISTENCIAS MÉDICAS



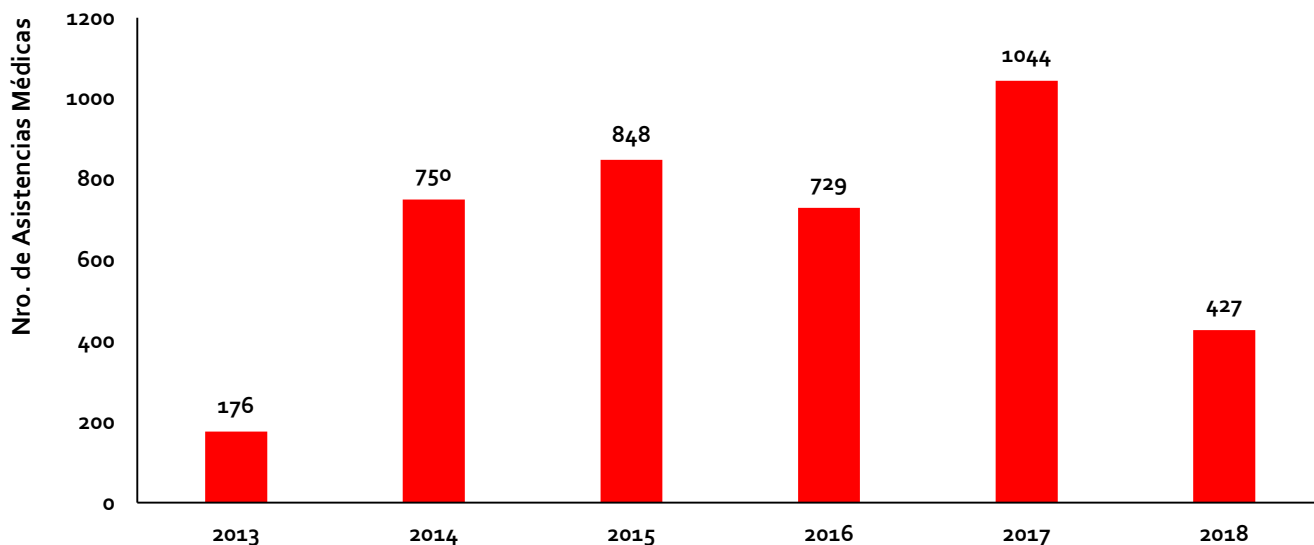
EVOLUCIÓN MENSUAL

Red Vial N° 5 - Tramo Ancón-Huacho-Pativilca



Fuente: Concesionario
Datos: Desde Homologación de Formatos (Sep-2013) a Abril 2018
Elaboración: Supervisión Estadística Financiera - GSF

Red Vial N° 6 - Pucusana-Cerro Azul-Ica



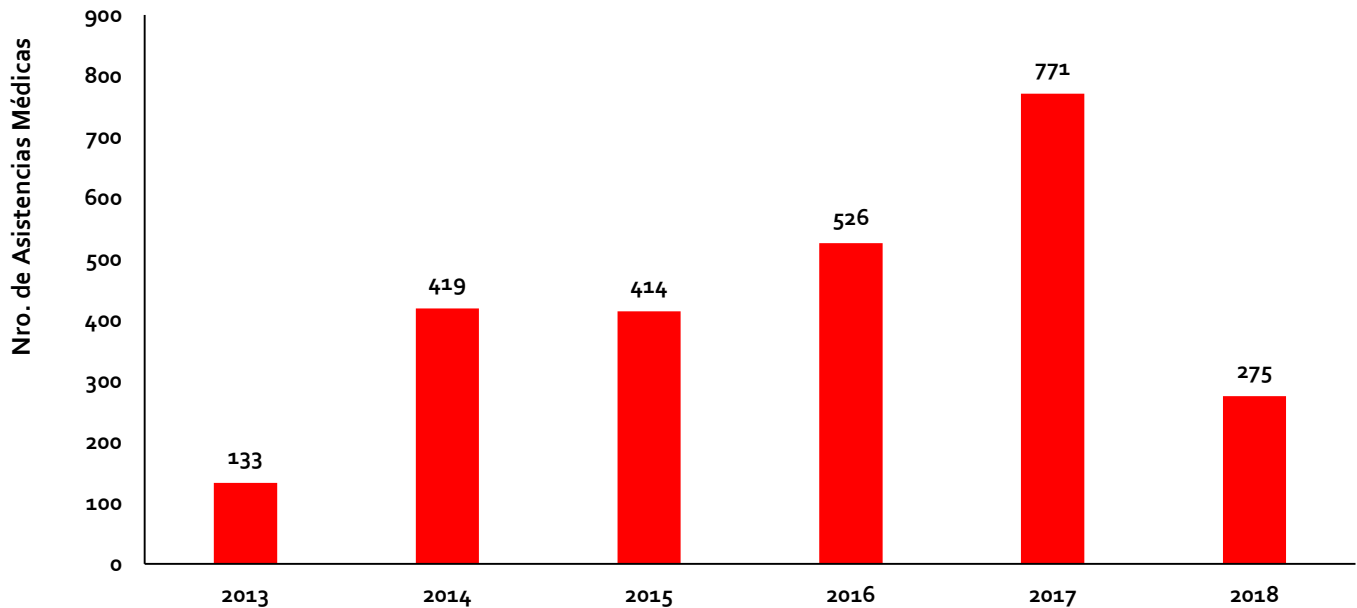
Fuente: Concesionario
Datos: Desde Homologación de Formatos (Sep-2013) a Abril 2018
Elaboración: Supervisión Estadística Financiera - GSF

CONTROL DE ASISTENCIAS MÉDICAS



EVOLUCIÓN MENSUAL

● Autopista del Sol - Trujillo-Sullana

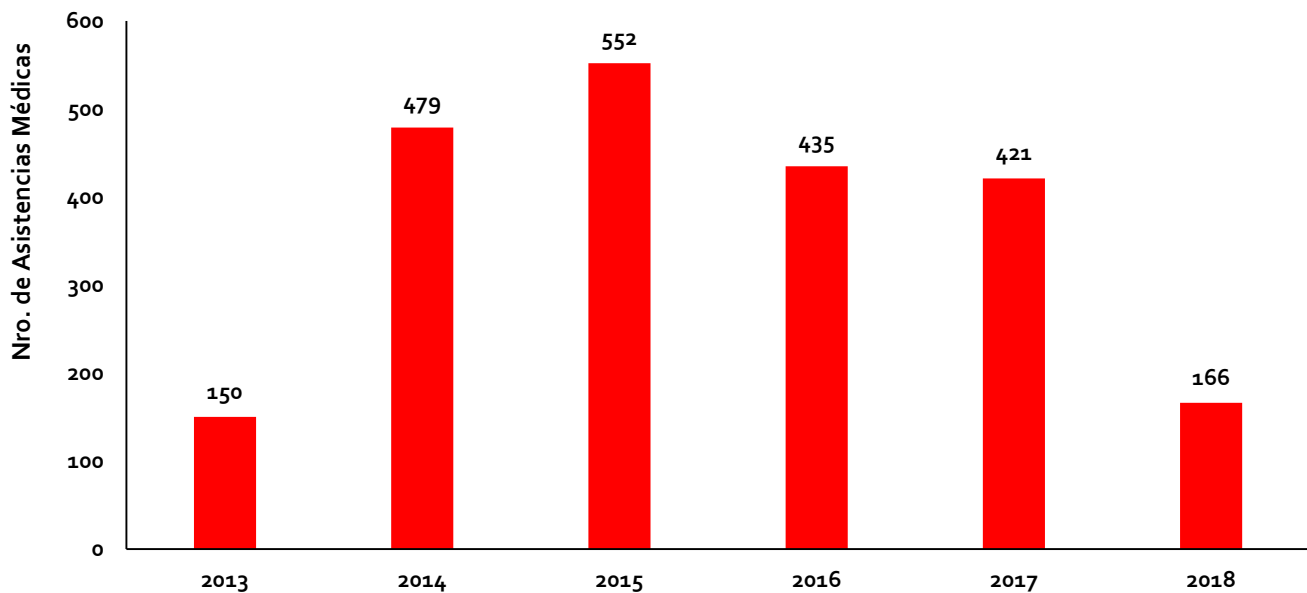


Fuente: Concesionario

Datos: Desde Homologación de Formatos (Oct-2013) a Abril 2018

Elaboración: Supervisión Estadística Financiera - GSF

● Red Vial N° 4 - Pativilca - Puerto Salaverry



Fuente: Concesionario

Datos: Desde Homologación de Formatos (Sep-2013) a Abril 2018

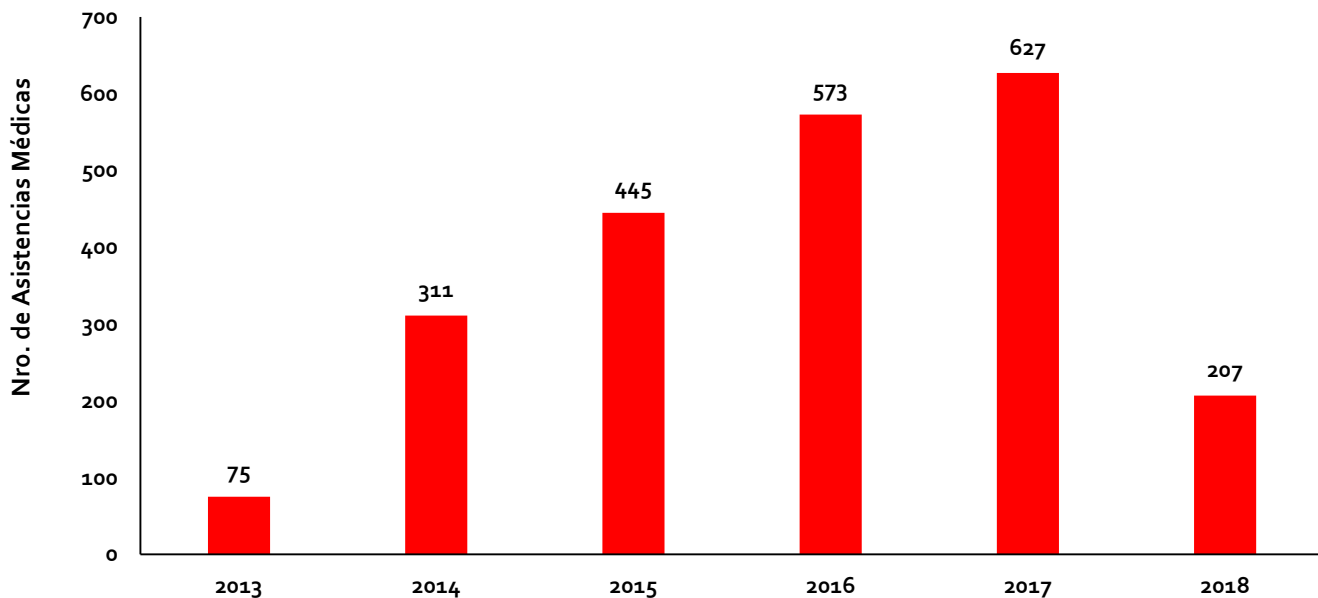
Elaboración: Supervisión Estadística Financiera - GSF

CONTROL DE ASISTENCIAS MÉDICAS



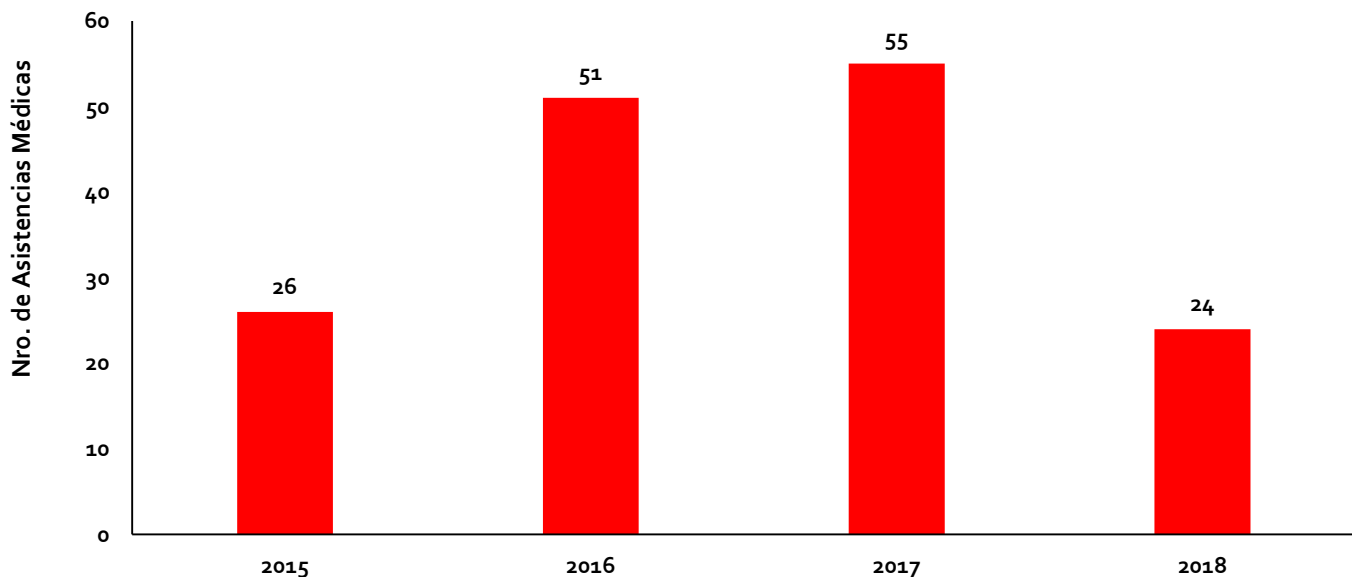
EVOLUCIÓN MENSUAL

IIRSA Centro - Tramo 2



Fuente: Concesionario
Datos: Desde Homologación de Formatos (Sep-2013) a Abril 2018
Elaboración: Supervisión Estadística Financiera - GSF

Longitudinal de la Sierra Tramo 2



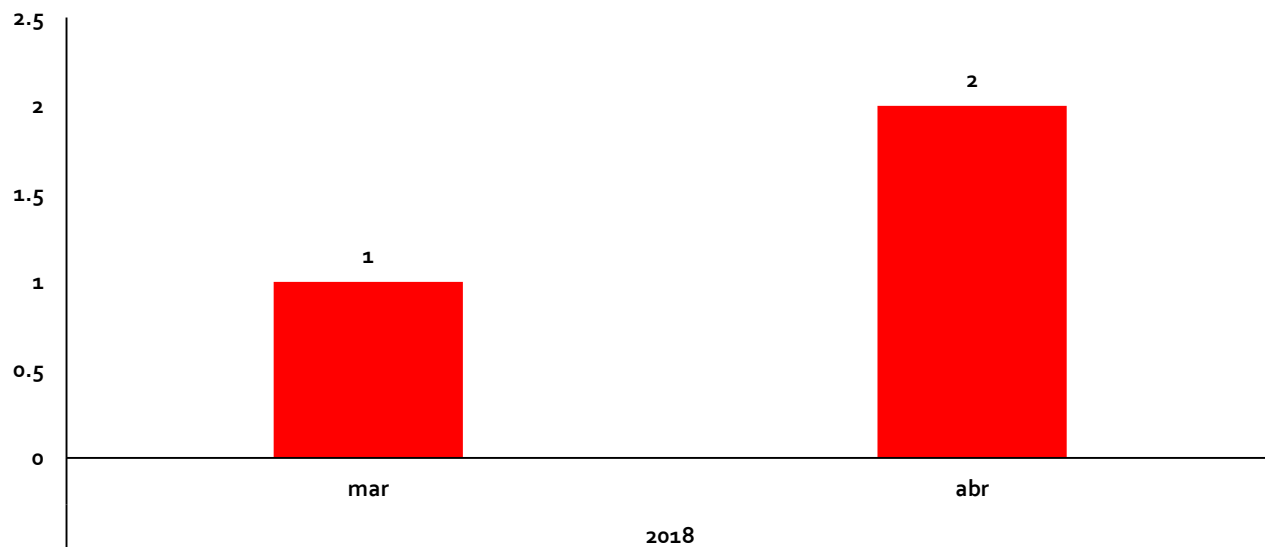
Fuente: Concesionario
Datos: Desde Homologación de Formatos (Ene-2015) a Abril 2018
Elaboración: Supervisión Estadística Financiera - GSF

CONTROL DE ASISTENCIAS MÉDICAS



● Tramo Vial - Ovalo Chancay - Huaral - Acos

EVOLUCIÓN MENSUAL



Fuente: Concesionario

Datos: Desde Marzo 2018 a Abril 2018

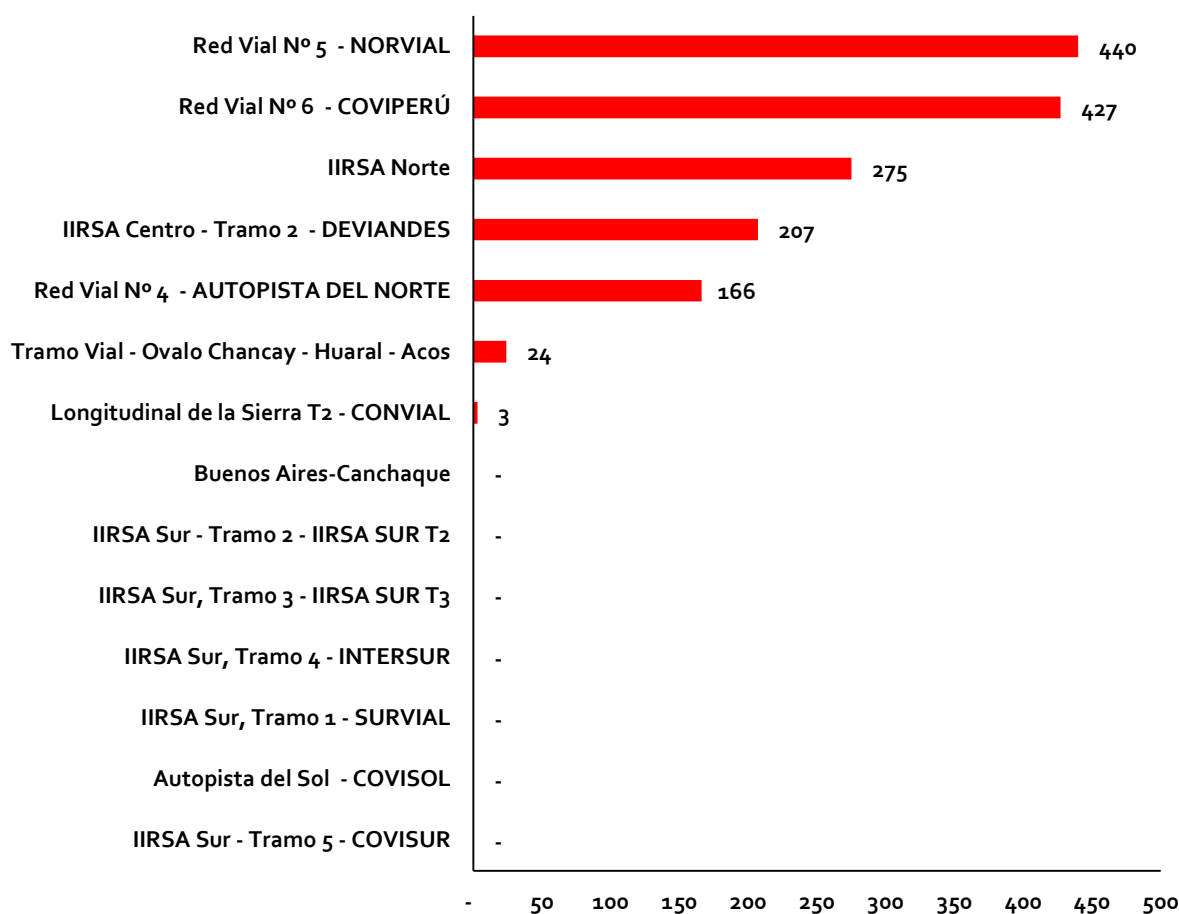
Elaboración: Supervisión Estadística Financiera - GSF

CONTROL DE ASISTENCIAS MÉDICAS



Ranking de Concesiones* N° Asistencias Médicas Acumulado de Enero – Abril 2018

N° Asistencias Médicas



- * • Las infraestructura del Tramo Vial - Nuevo Mocupe - Cayaltí – Oyotún.
- La concesión de Tramo Vial Desvío Quilca - Desvío Arequipa (Repartición) - Desvío Matarani - Desvío Moquegua - Desvío Ilo - Tacna - La Concordia, aún no está obligada de reportar las estadísticas de Control de Asistencia Médica.
- Las concesiones que no brindan el servicio de Asistencia Médica y por ende no están obligadas a presentar las estadísticas de Control de Asistencia Médica, son las siguientes, CONCESIONARIA IIRSA NORTE S.A., CONCESIÓN CANCHAQUE S.A.C., SURVIAL S.A., CONCESIONARIA INTEROCEANICA SUR - TRAMO 2 S.A., CONCESIONARIA INTEROCEANICA SUR - TRAMO 3 S.A., INTERSUR CONCESIONES S.A. y CONCESIONARIA VIAL DEL SUR S.A.



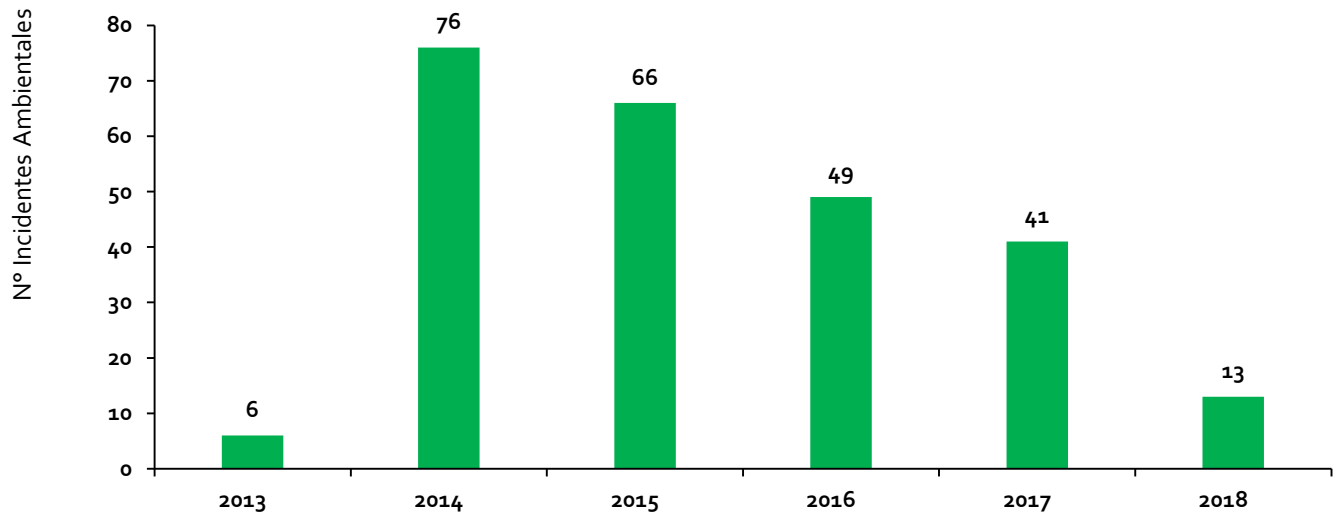
REPORTE DE INCIDENTES AMBIENTALES

REPORTE DE INCIDENTES AMBIENTALES



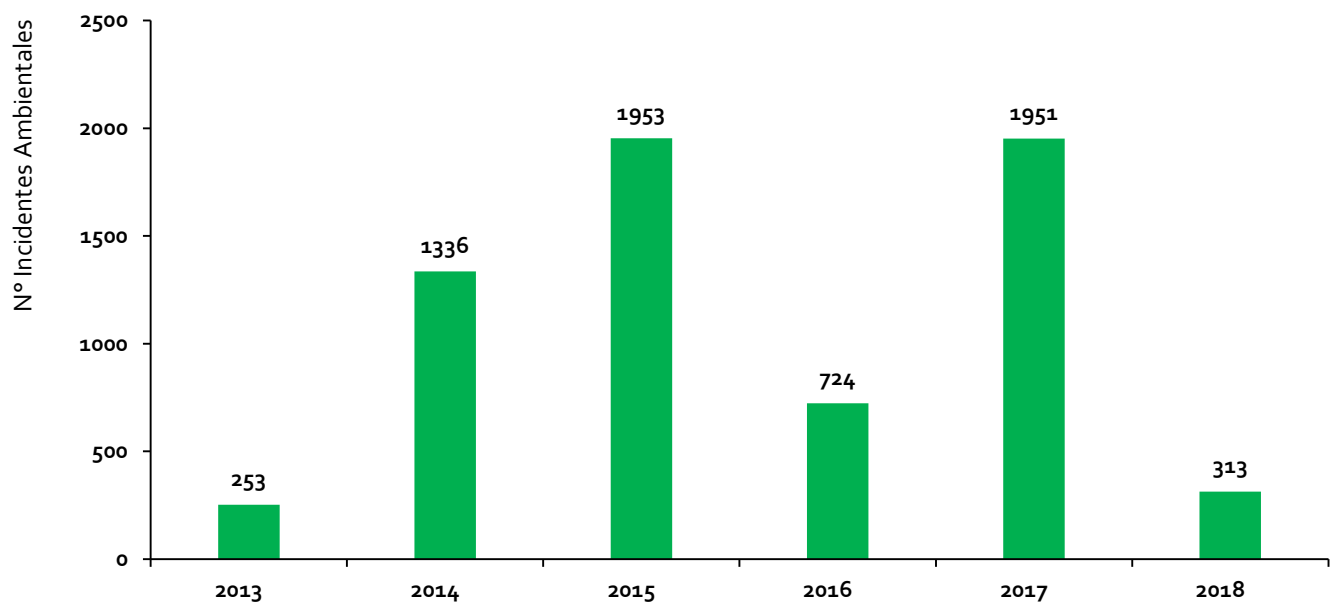
EVOLUCIÓN MENSUAL

● Red Vial N° 5 - Tramo Ancón-Huacho-Pativilca



Fuente: Concesionario
Datos: Desde Homologación de Formatos (Sep-2013) a Abril 2018
Elaboración: Supervisión Estadística Financiera - GSF

● IIRSA Norte: Paita-Yurimaguas



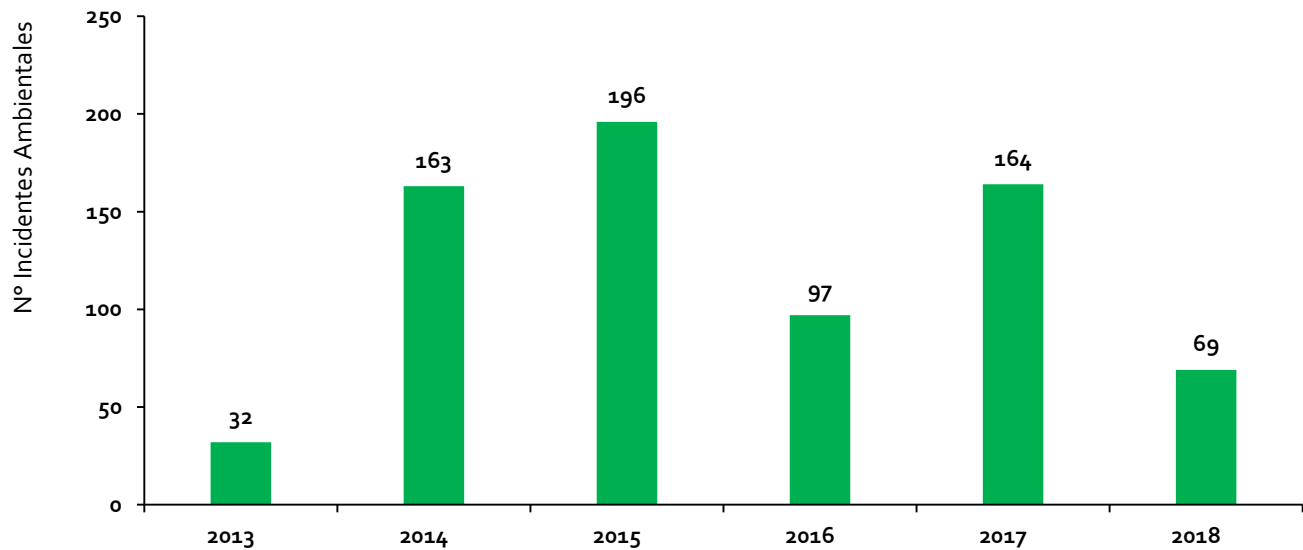
Fuente: Concesionario
Datos: Desde Homologación de Formatos (Sep-2013) a Abril 2018
Elaboración: Supervisión Estadística Financiera - GSF

REPORTE DE INCIDENTES AMBIENTALES



EVOLUCIÓN MENSUAL

IIRSA Sur, Tramo 1: Marcona - Urcos

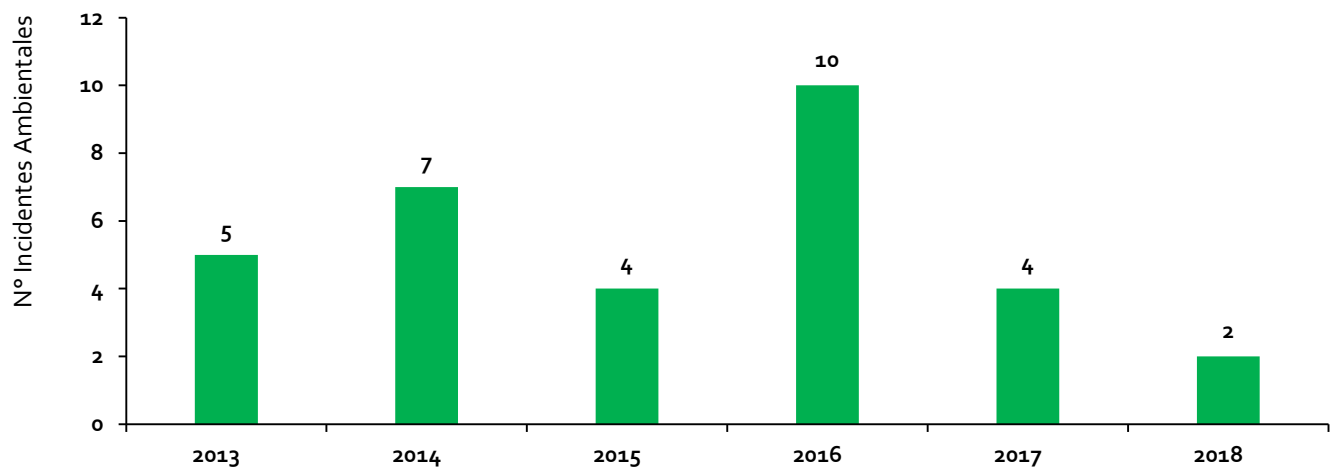


Fuente: Concesionario

Datos: Desde Homologación de Formatos (Sep-2013) a Abril 2018

Elaboración: Supervisión Estadística Financiera - GSF

IIRSA Sur, Tramo 5: Ilo, Matarani - Azángaro



Fuente: Concesionario

Datos: Desde Homologación de Formatos (Sep-2013) a Abril 2018

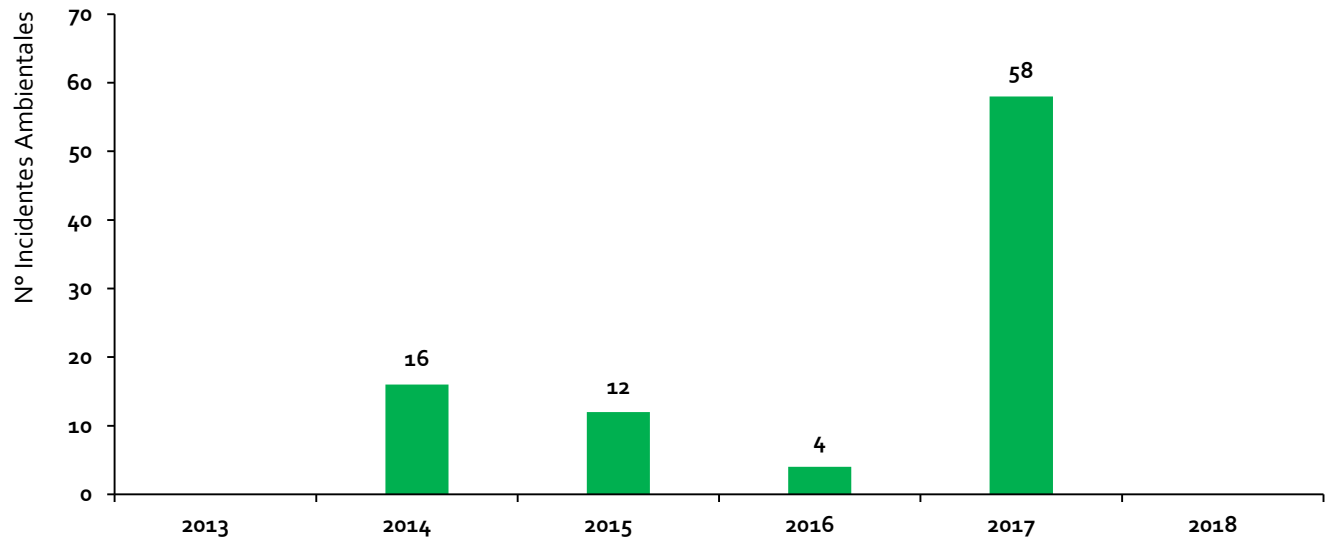
Elaboración: Supervisión Estadística Financiera - GSF

REPORTE DE INCIDENTES AMBIENTALES



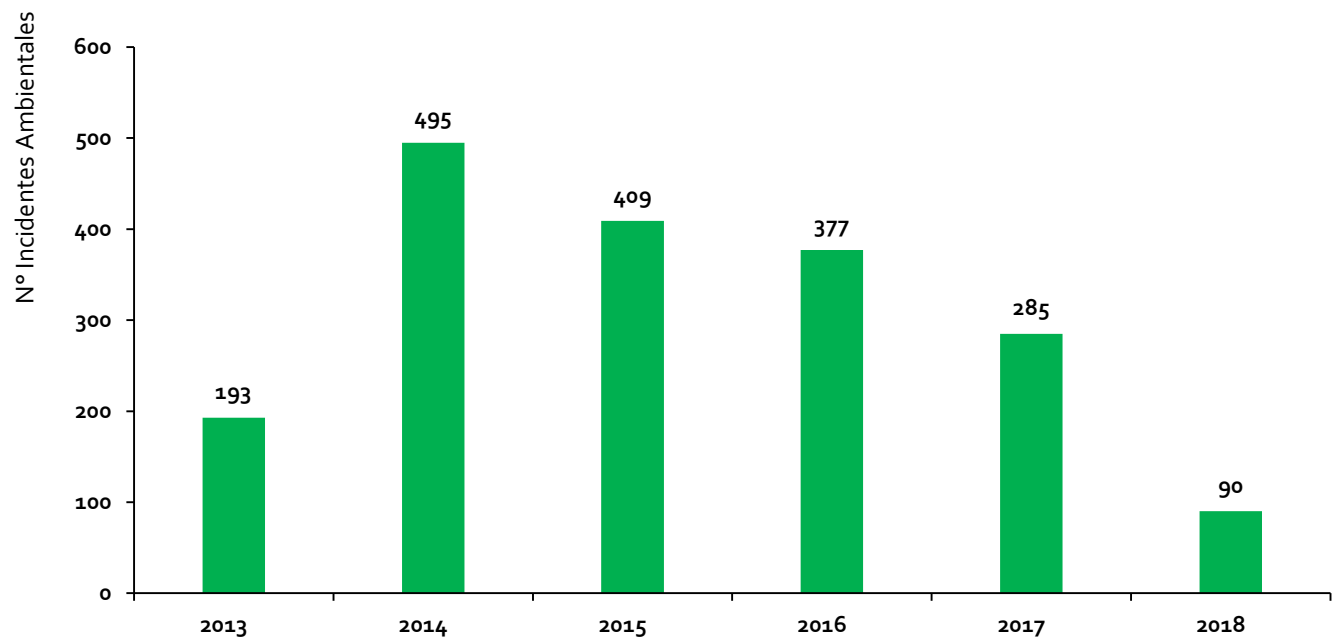
EVOLUCIÓN MENSUAL

● Autopista del Sol - Trujillo-Sullana



Fuente: Concesionario
Datos: Desde Homologación de Formatos (Nov-2013) a Abril 2018
Elaboración: Supervisión Estadística Financiera - GSF

● IIRSA Sur, Tramo 4: Azángaro-Inambari



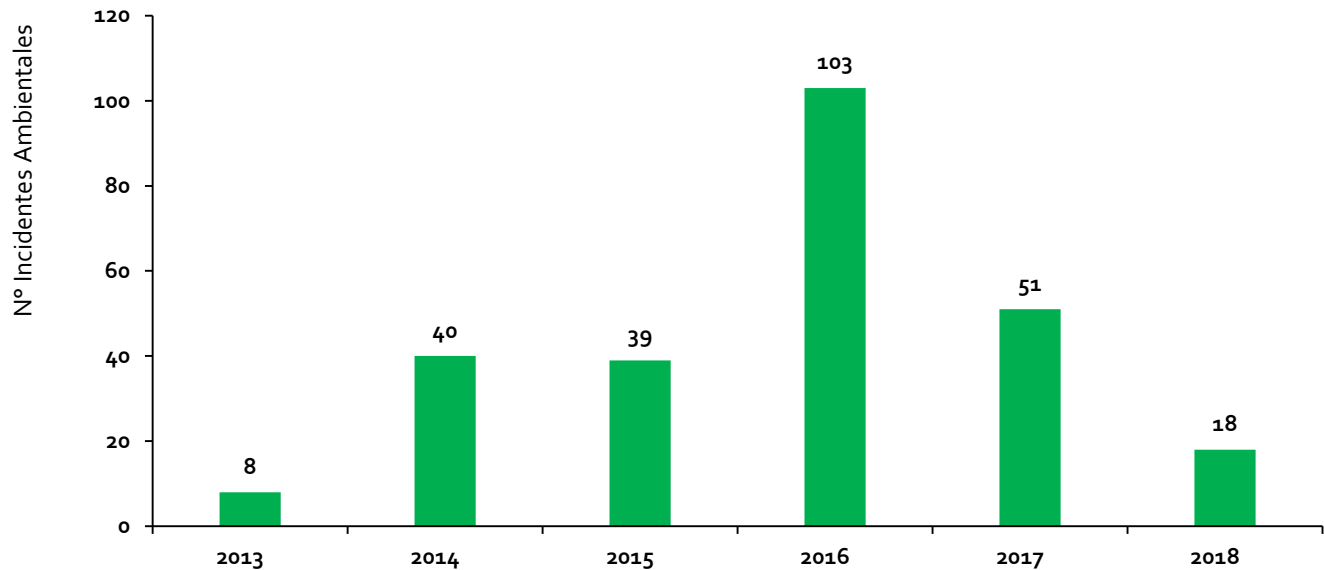
Fuente: Concesionario
Datos: Desde Homologación de Formatos (Sep-2013) a Abril 2018
Elaboración: Supervisión Estadística Financiera - GSF

REPORTE DE INCIDENTES AMBIENTALES



EVOLUCIÓN MENSUAL

● IIRSA Sur, Tramo 3: Inambari-Iñapari

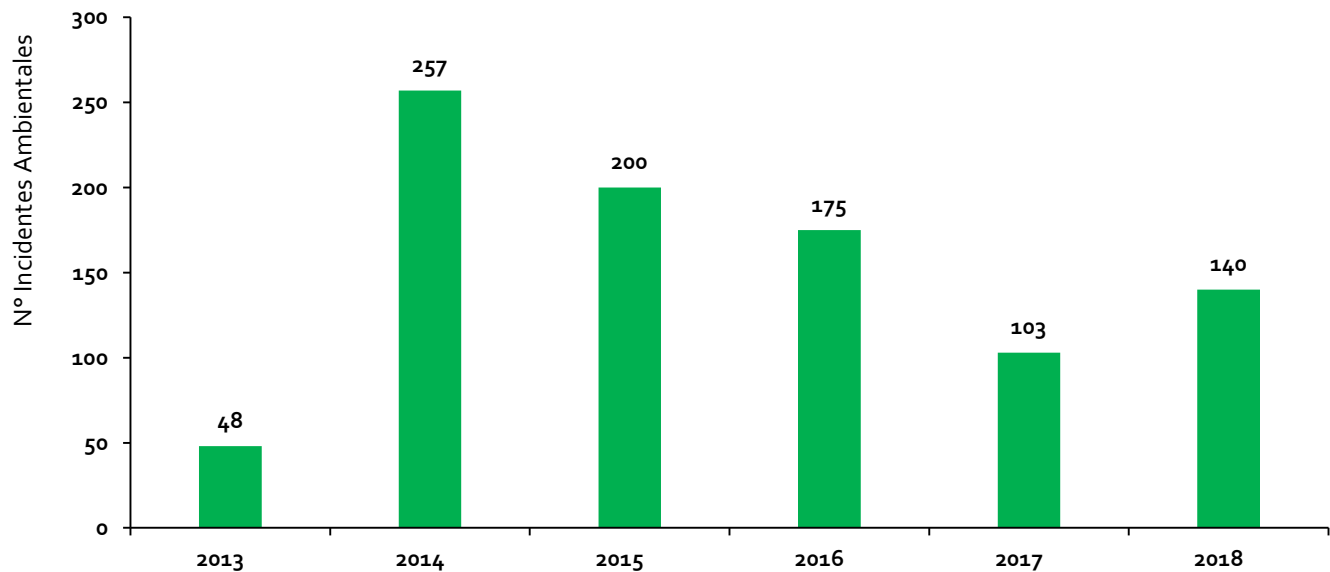


Fuente: Concesionario

Datos: Desde Homologación de Formatos (Ago-2013) a Abril 2018

Elaboración: Supervisión Estadística Financiera - GSF

● IIRSA Sur, Tramo 2 : Urcos-Inambari



Fuente: Concesionario

Datos: Desde Homologación de Formatos (Ago-2013) a Abril 2018

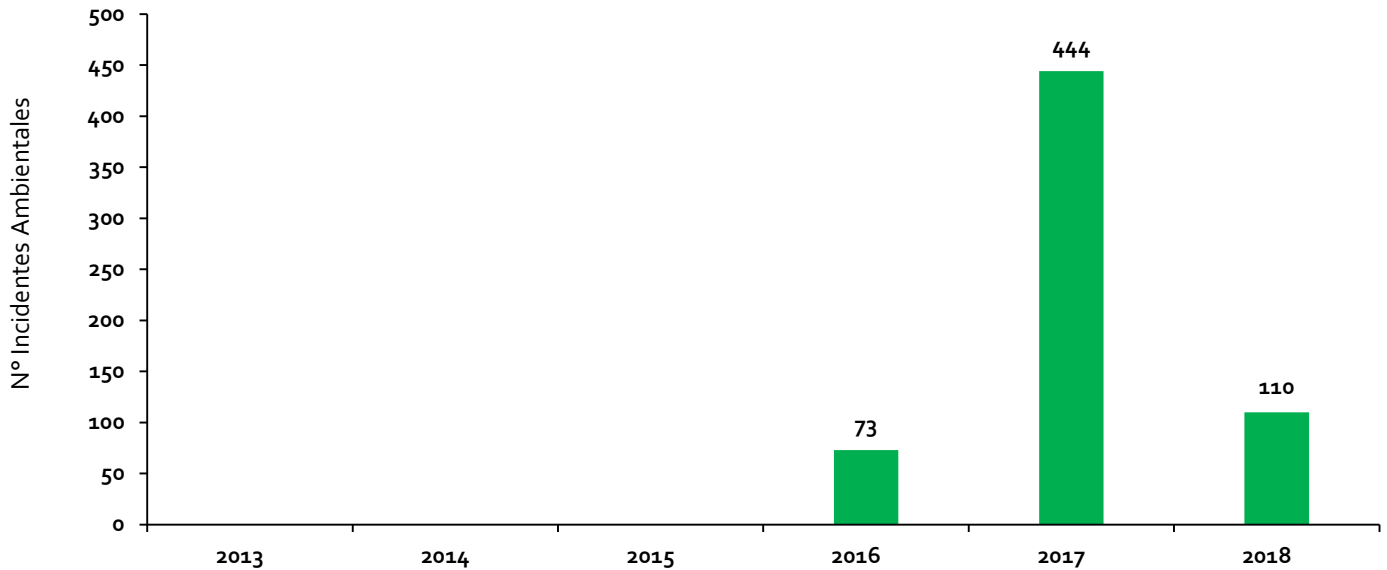
Elaboración: Supervisión Estadística Financiera - GSF

REPORTE DE INCIDENTES AMBIENTALES



IIRSA Centro – Tramo 2

EVOLUCIÓN MENSUAL

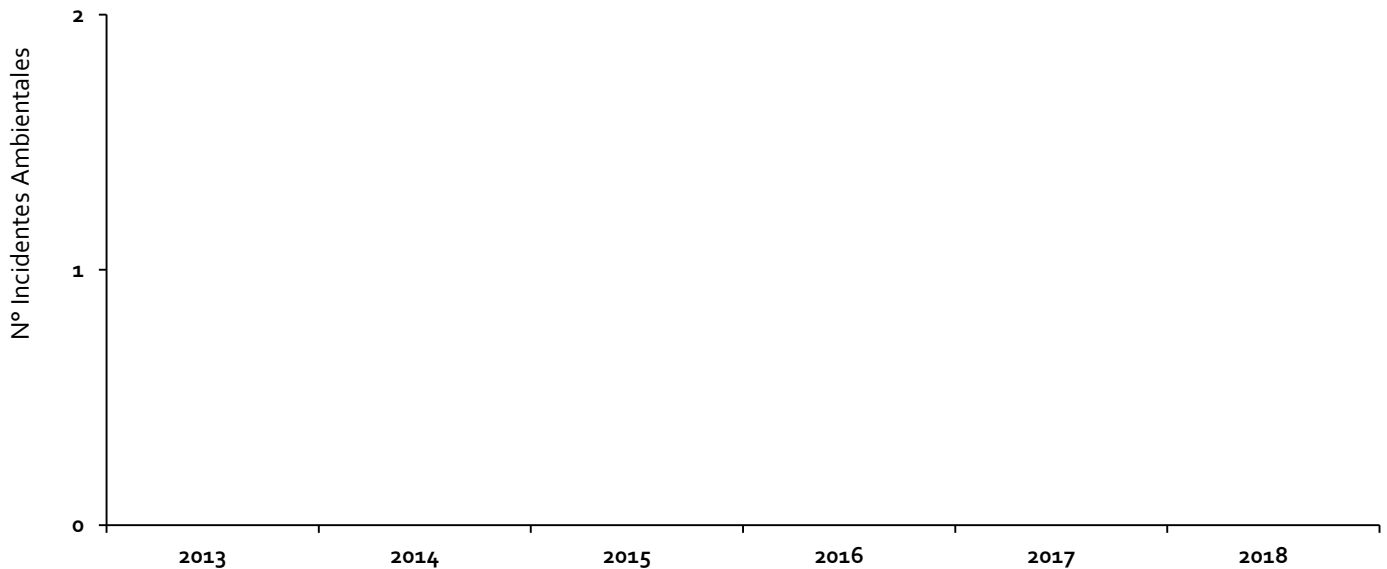


Fuente: Concesionario

Datos: Desde Homologación de Formatos (Sep-2013) a Abril 2018

Elaboración: Supervisión Estadística Financiera - GSF

Tramo Vial Desvío Quilca - La Concordia



Fuente: Concesionario

Datos: Desde Homologación de Formatos (Sep-2013) a Abril 2018

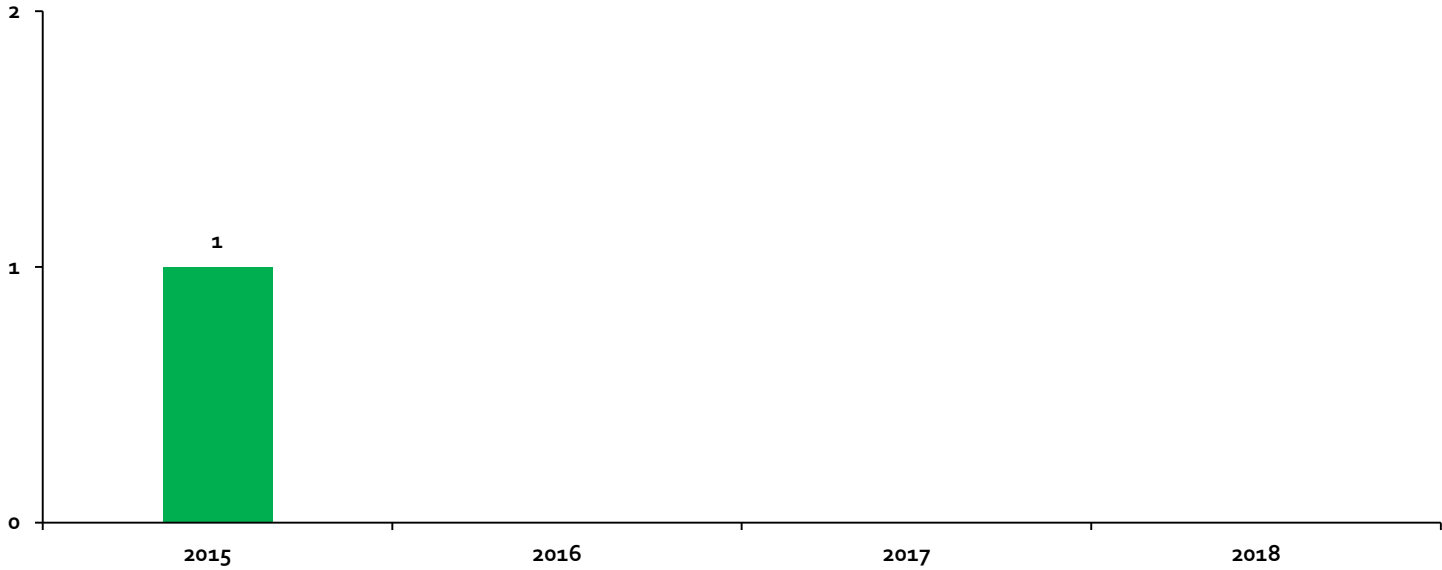
Elaboración: Supervisión Estadística Financiera - GSF

REPORTE DE INCIDENTES AMBIENTALES



● Longitudinal de la Sierra Tramo 2

EVOLUCIÓN MENSUAL

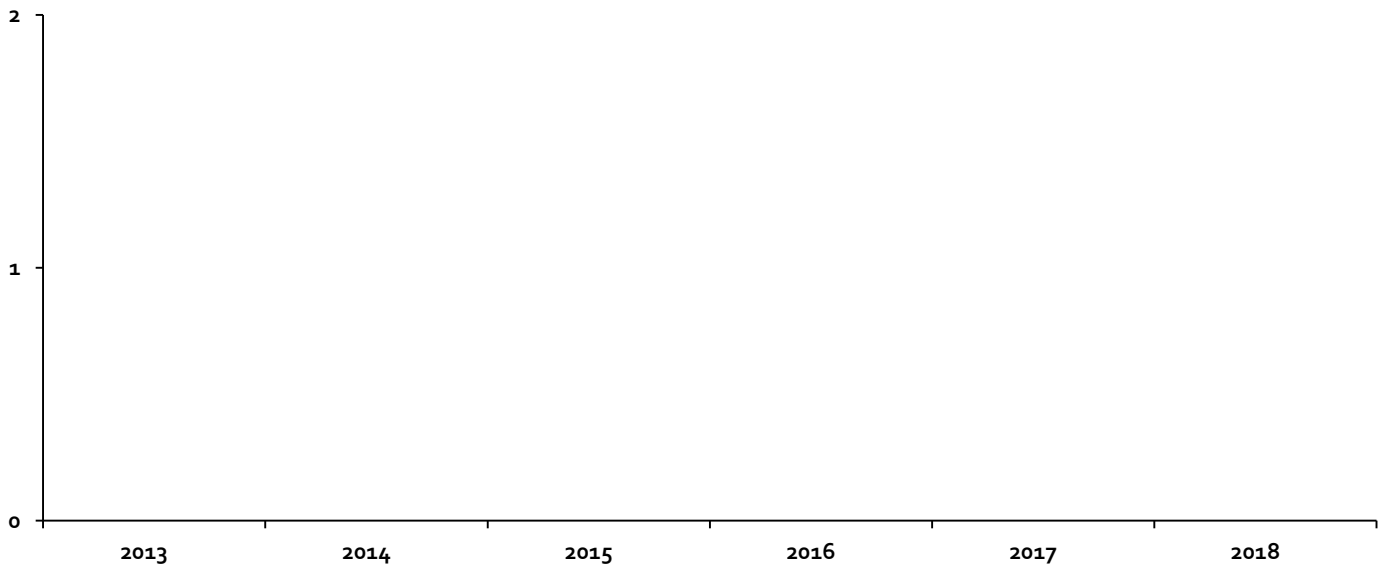


Fuente: Concesionario

Datos: Desde Homologación de Formatos (Sep-2013) a Abril 2018

Elaboración: Supervisión Estadística Financiera - GSF

● Red Vial N° 4 - Pativilca - Puerto Salaverry



Fuente: Concesionario

Datos: Desde Homologación de Formatos (Sep-2013) a Abril 2018

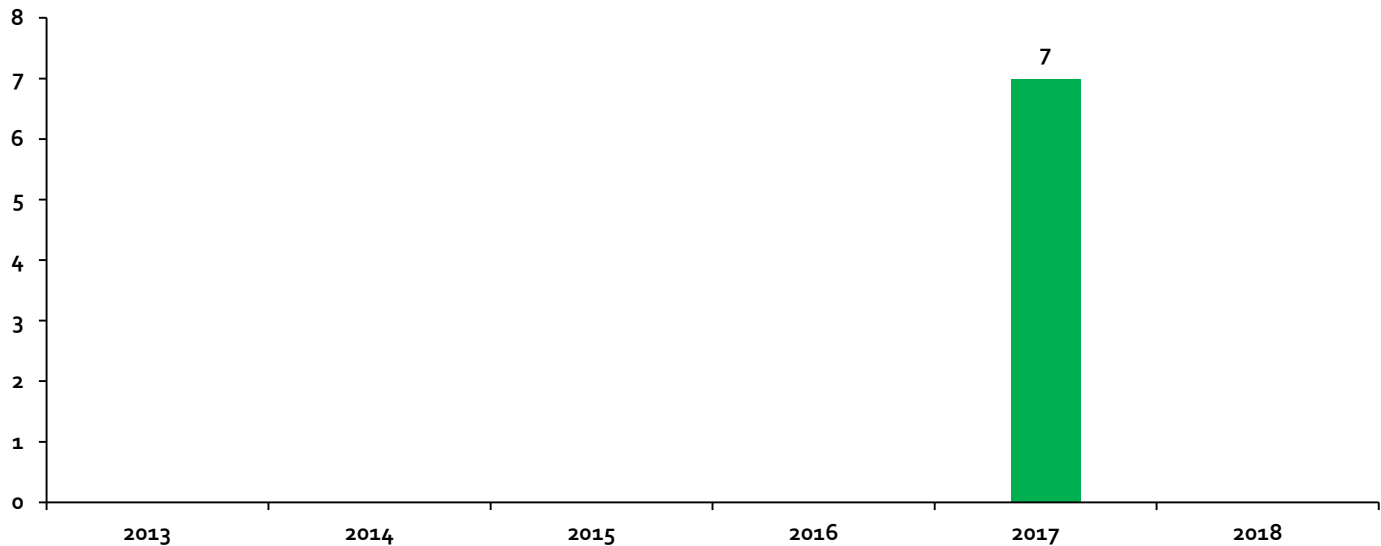
Elaboración: Supervisión Estadística Financiera - GSF

REPORTE DE INCIDENTES AMBIENTALES



EVOLUCIÓN MENSUAL

Red Vial N° 6 - Pucusana-Cerro Azul-Ica

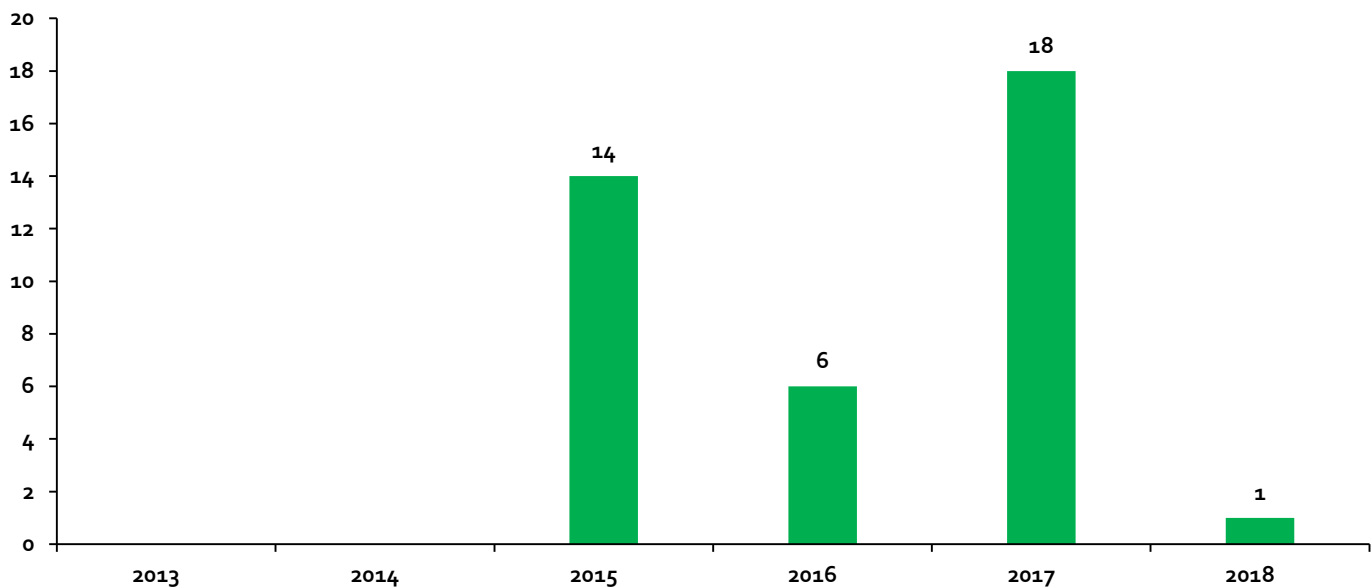


Fuente: Concesionario

Datos: Desde Homologación de Formatos (Sep-2013) a Abril 2018

Elaboración: Supervisión Estadística Financiera - GSF

Buenos Aires-Canchaque



Fuente: Concesionario

Datos: Desde Homologación de Formatos (Sep-2013) a Abril 2018


Elaboración: Supervisión Estadística Financiera - GSF

REPORTE DE INCIDENTES AMBIENTALES



● Tramo Vial - Ovalo Chancay - Huaral - Acos

EVOLUCIÓN MENSUAL



Fuente: Concesionario

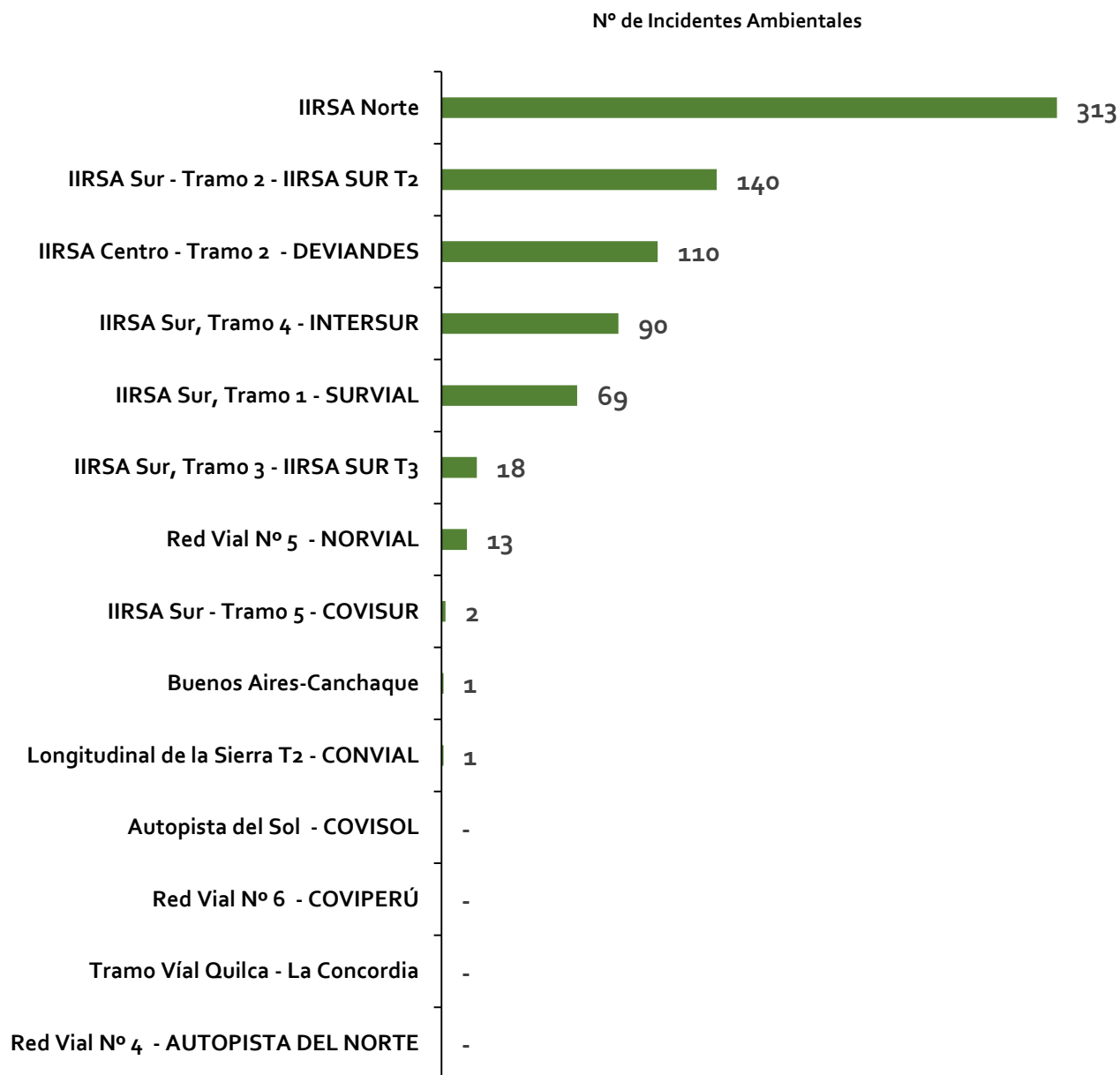
Datos: Desde Marzo 2018 a Abril 2018

Elaboración: Supervisión Estadística Financiera - GSF

REPORTE DE INCIDENTES AMBIENTALES



Ranking de Concesiones* N° Incidentes Ambientales Acumulado de Enero – Abril 2018



* Concesión Tramo V Tramo Vial: Mocupe – Oyotún actualmente no se encuentra en operación



CARRETERAS