



REPORTE ESTADÍSTICO

(Bimestral)

Gerencia de Supervisión y Fiscalización

JEFATURA DE CONTRATOS DE LA RED VIAL

Diciembre 2017

Lima - Perú



CARRETERAS

Presentación

El OSITRAN, en ejercicio de su función supervisora contemplada en los artículos 11, 13 y 26 del Reglamento General de Supervisión, aprobado por Resolución de Consejo Directivo N° 024-2011-CD-OSITRAN, ha dispuesto, en septiembre 2013, que todas las entidades concesionarias bajo su ámbito declaren la información estadística de las operaciones, explotación y/o recaudación conforme a un conjunto de formatos digitales estandarizados al correo electrónico declaración.estadística@ositran.gob.pe; siendo éste un mecanismo adoptado por el Supervisor para organizar y administrar la información estadística, contar con una base de datos homogénea y única, entre otros beneficios.

En ese sentido, se presenta el **Reporte Estadístico al mes de Diciembre 2017**, con la finalidad de mostrar a través de diversos cuadros y gráficos la evolución de los principales datos estadísticos de la explotación de la infraestructura de transporte uso público de las concesiones de carreteras bajo ámbito de OSITRAN, con el propósito de aportar al análisis del sistema de concesiones viales del país.

Diciembre, 2017

Jefatura de Contratos de la Red Vial

Documento preparado por
Supervisor Estadístico Financiero
Apoyo Practicante formado en el XIV CEU en
Regulación de Infraestructura de Transporte de Uso Público - 2017

Contenido

Presentación	Pág. 3
Rol de Supervisión y Fiscalización de OSITRAN	Pág. 5
Concesiones viales bajo ámbito de OSITRAN	Pág. 6
Indicadores Operativos y Comerciales	
1. Tráfico Vehicular	Pág. 7
2. Recaudación	Pág. 30
3. Reporte de Accidentes de Tránsito	Pág. 52
4. Reporte de Llamadas de Emergencia	Pág. 62
5. Reporte de Reclamos	Pág. 70
6. Reporte de Auxilio Mecánico y Remolque de Grúa	Pág. 79
7. Control de Asistencia Médica	Pág. 88
8. Reporte de Incidentes Ambientales	Pág. 93

Rol de Supervisión y Fiscalización de OSITRAN

Función Supervisora

La función supervisora permite al OSITRAN verificar el cumplimiento de las obligaciones legales, contractuales o técnicas por parte de las Entidades Prestadoras y demás empresas o personas que realizan actividades sujetas a su competencia, procurando que éstas brinden servicios adecuados a los USUARIOS. Asimismo, la función supervisora permite verificar el cumplimiento de cualquier mandato o Resolución emitida por el propio OSITRAN o de cualquier otra obligación que se encuentre a cargo de dicha entidad o actividad supervisadas.

Art. 21 del Reglamento General de OSITRAN

Funciones Fiscalizadora y Sancionadora

El OSITRAN fiscaliza e impone sanciones y medidas correctivas a las Entidades Prestadoras por el incumplimiento de las normas, disposiciones y/o regulaciones establecidas por el OSITRAN y de las obligaciones contenidas en los contratos de concesión respectivos.

Art.32 del Reglamento General de OSITRAN

Concesiones viales bajo ámbito de OSITRAN

INFRAESTRUCTURA CONCESIONADA		Fecha de inicio de la Concesión	Plazo de la Concesión	ENTIDADES PRESTADORA	
Cód.Infr				Cód.EEPP	
RV5	Red Vial N° 5: Tramo Ancón-Huacho-Pativilca	ene-03	25 años	NOR	NORVIAL S.A.
RV6	Red Vial 6: Tramo Vial Puente Pucusana - Cerro Azul - Ica	sep-05	30 años	CVP	CONCESIONARIA VIAL DEL PERÚ S.A.
INO	Eje Multimodal del Amazonas Norte: Tramo Yurimaguas - Tarapoto - Rioja - Corral Quemado - Olmos - Piura - Paita	jun-05	25 años	ISN	CONCESIONARIA IIRSA NORTE S.A.
IS2	Corredor Vial Interoceánico Sur Perú -Brasil, Tramo 2 : Urcos-Inambari	ago-05	25 años	IT2	CONCESIONARIA INTEROCEANICA SUR - TRAMO 2 S.A.
IS3	Corredor Vial Interoceánico Sur Perú -Brasil, Tramo 3: Inambari-Iñapari	ago-05	25 años	IT3	CONCESIONARIA INTEROCEANICA SUR - TRAMO 3 S.A.
IS4	Corredor Vial Interoceánico Sur Perú -Brasil, Tramo 4: Azángaro-Inambari	ago-05	25 años	ITS	INTERSUR CONCESIONES S.A.
BAC	Empalme 1B - Buenos Aires - Canchaque	feb-07	15 años	CAN	CONCESIÓN CANCHAQUE S.A.C
IS1	Corredor Vial Interoceánico Sur Perú -Brasil, Tramo 1: Marcona - Urcos	oct-07	25 años	SUR	SURVIAL S.A.
IS5	Corredor Vial Interoceánico Sur Perú -Brasil, Tramo 5: Ilo, Matarani - Azangaro	oct-07	25 años	CVS	CONCESIONARIA VIAL DEL SUR S.A.
RV4	Red vial N° 4: Tramos viales Pativilca - Santa - Trujillo y Puerto Salaverry - Empalme Ro1N	feb-09	25 años	ADN	AUTOPISTA DEL NORTE S.A.C.
CHA	Tramo Vial - Ovalo Chancay - Huaral - Acos	feb-09	15 años	CCA	CONSORCIO CONCESIÓN CHANCAY - ACOS S.A.
MCO	Tramo Vial - Nuevo Mocupe - Cayaltí - Oyotún	abr-09	15 años	OBR	OBRAINSA CONCESIÓN VALLE DEL ZAÑA S.A.
ASO	Autopista del Sol, Tramo Trujillo-Sullana	ago-09	25 años	COV	CONCESIONARIA VIAL DEL SOL S.A.
IC2	IIRSA Centro, Tramo 2: Puente Ricardo Palma - La Oroya - Huancayo - Dv Cerro de Pasco	sep-10	25 años	DEV	DESARROLLO VIAL DE LOS ANDES S.A.C.
DAM	Tramo Vial Desvío Quilca - Desvío Arequipa (Repartición) - Desvío Matarani - Desvío Moquegua - Desvío Ilo - Tacna - La Concordia	ene-13	25 años	CVC	CONCESIONARIA PERUANA DE VÍAS - COVINCA S.A.
LS2	Longitudinal de la Sierra Tramo 2: Ciudad de Dios-Cajamarca-Chiple, Cajamarca-Trujillo y Dv. Chilete-Emp. PE-3N1	may-14	25 años	CSN	CONCESIONARIA VIAL SIERRA NORTE S.A.

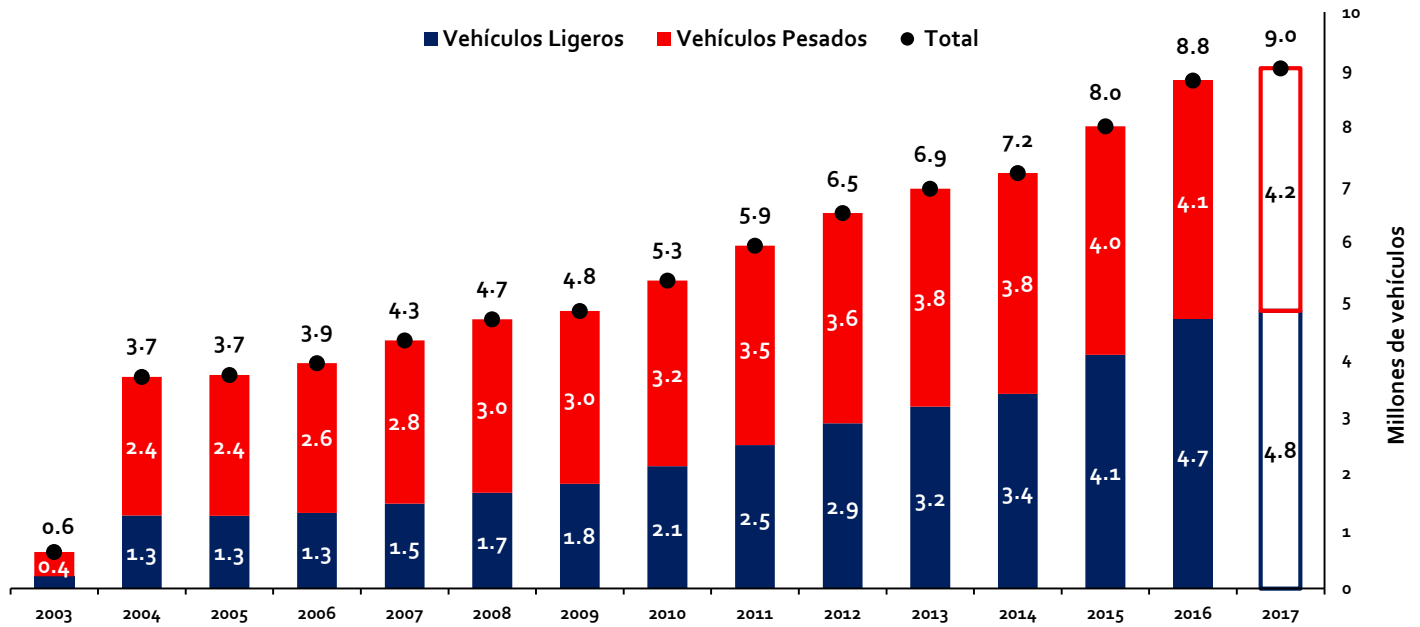


TRÁFICO VEHICULAR

TRÁFICO VEHICULAR



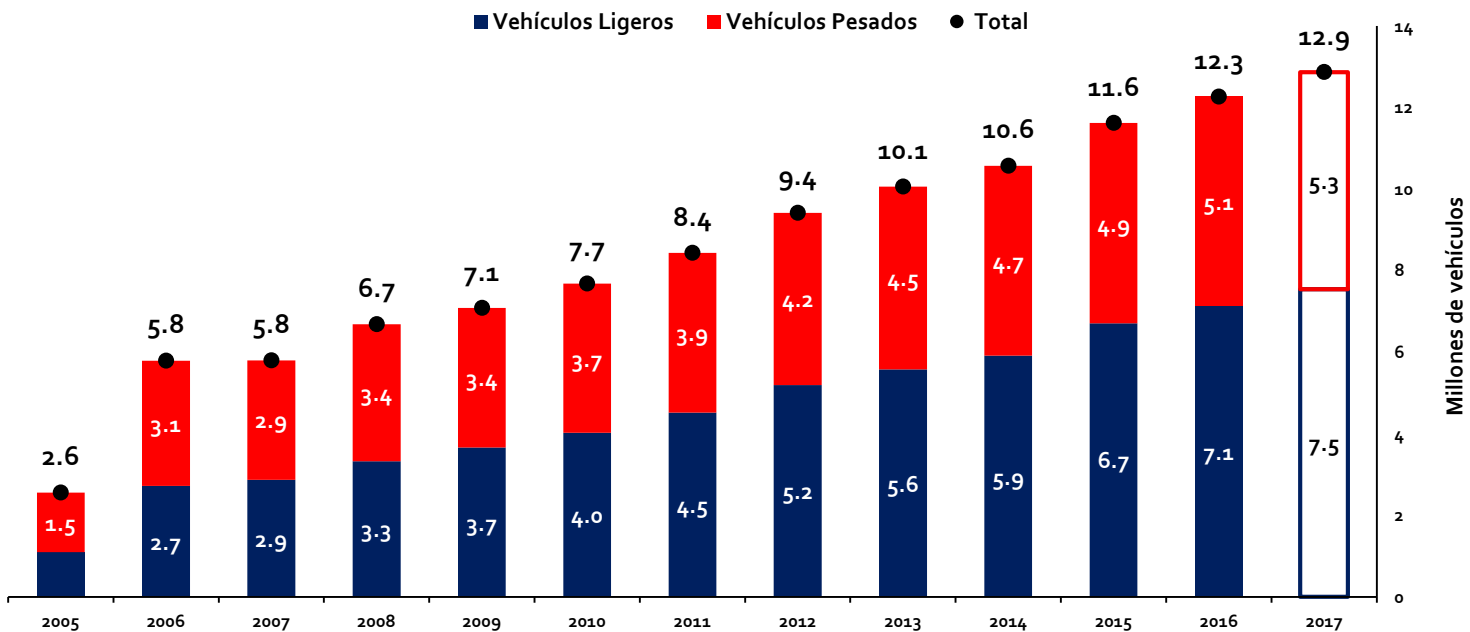
Red Vial N° 5 - Tramo Ancón-Huacho-Pativilca



Fuente: Concesionario
 Datos: Noviembre 2003 a Diciembre 2017
 Elaboración: Supervisión Estadística Financiera - GSF

EVOLUCIÓN ANUAL

Red Vial N° 6 - Pucusana-Cerro Azul-Ica

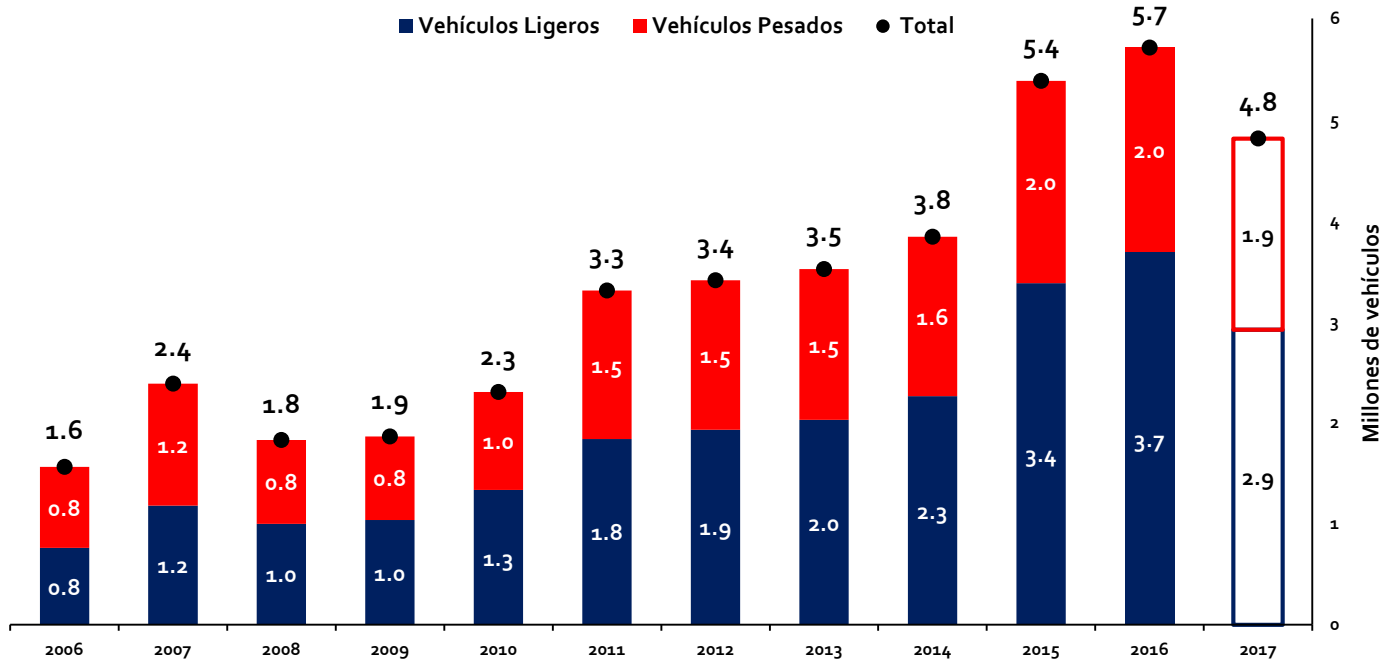


Fuente: Concesionario
 Datos: Septiembre 2005 a Diciembre 2017
 Elaboración: Supervisión Estadística Financiera - GSF

TRÁFICO VEHICULAR



IIRSA Norte: Paita-Yurimaguas

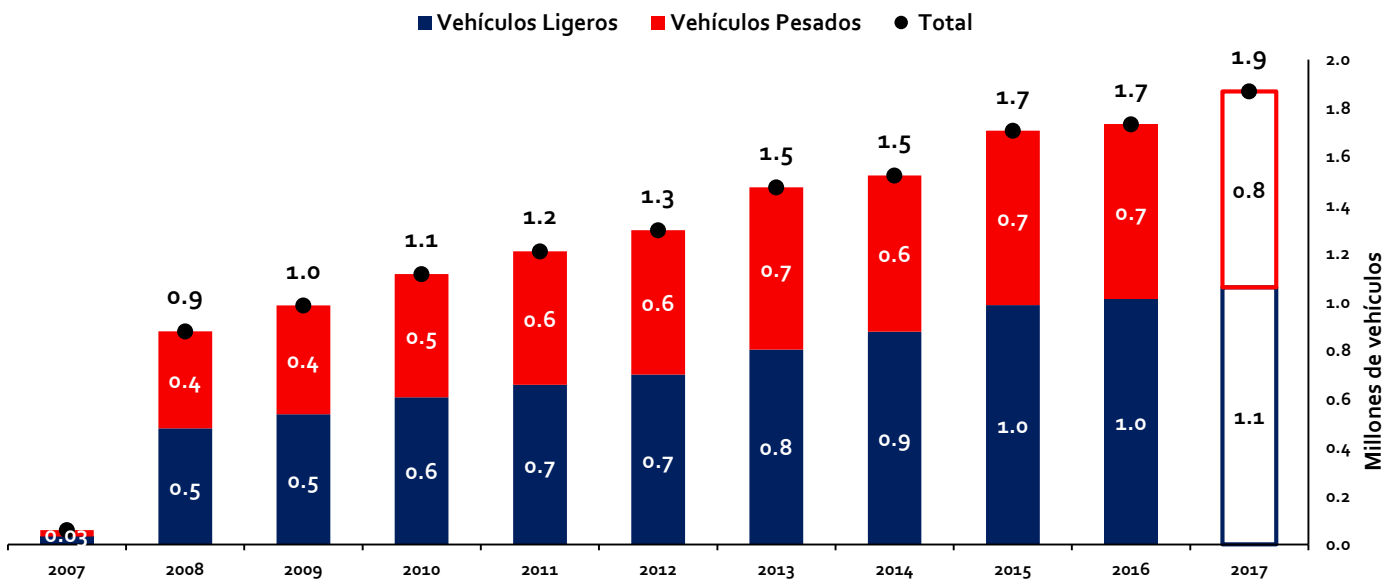


Fuente: Concesionario

Datos: Abril 2006 a Diciembre 2017

Elaboración: Supervisión Estadística Financiera - GSF

IIRSA Sur, Tramo 1: Marcona - Urcos



Fuente: Concesionario

Datos: Diciembre 2016 a Diciembre 2017

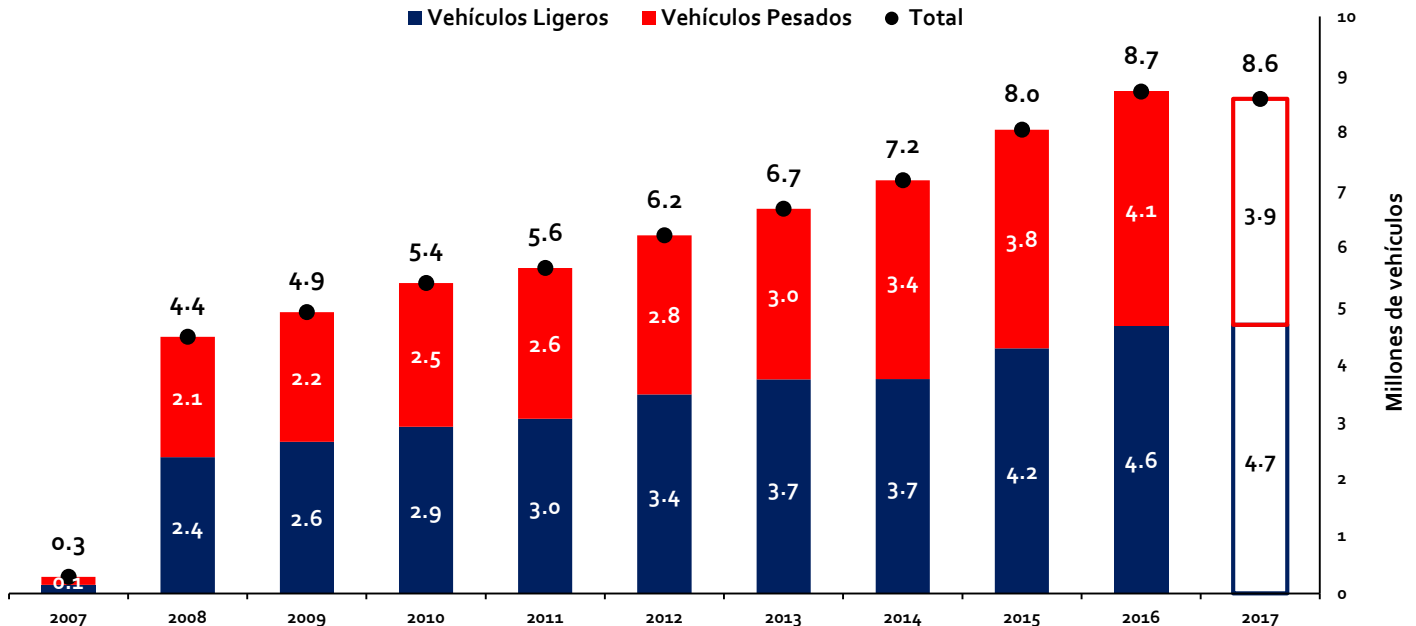
Elaboración: Supervisión Estadística Financiera - GSF

EVOLUCIÓN ANUAL

TRÁFICO VEHICULAR

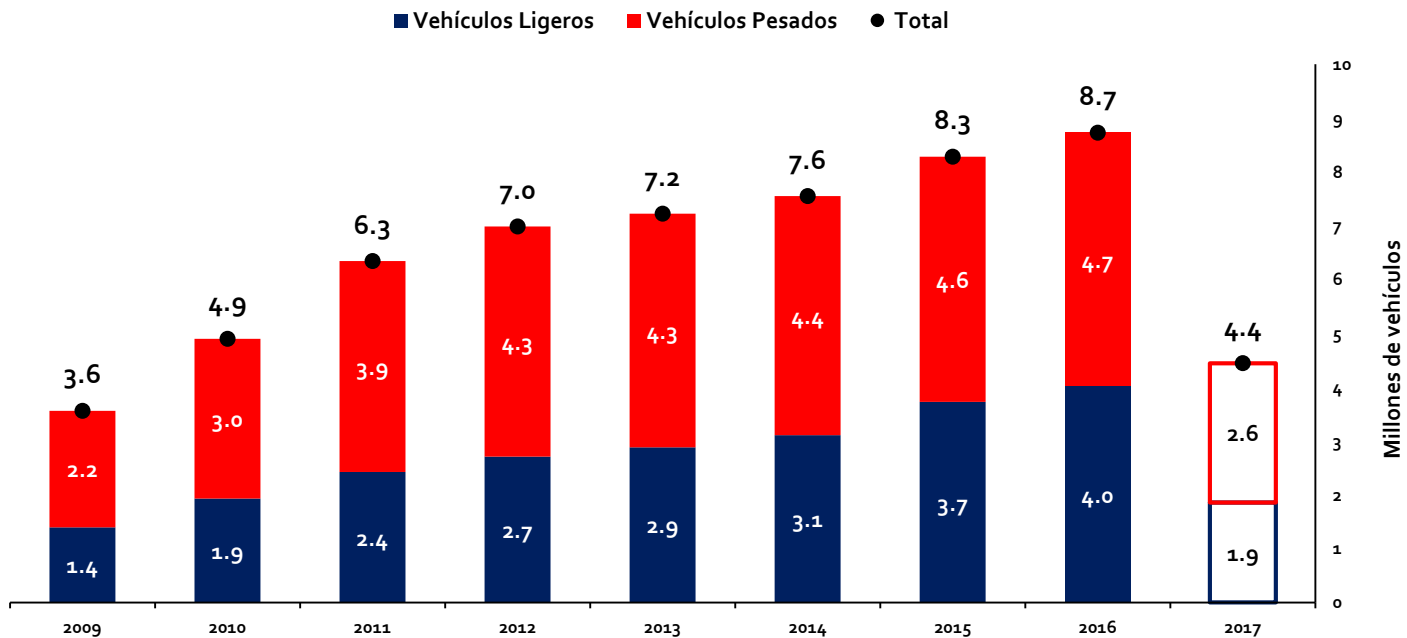


IIRSA Sur, Tramo 5: Ilo, Matarani - Azángaro



Fuente: Concesionario
 Datos: Diciembre 2007 a Diciembre 2017
 Elaboración: Supervisión Estadística Financiera - GSF

Red Vial N° 4 - Pativilca - Puerto Salaverry



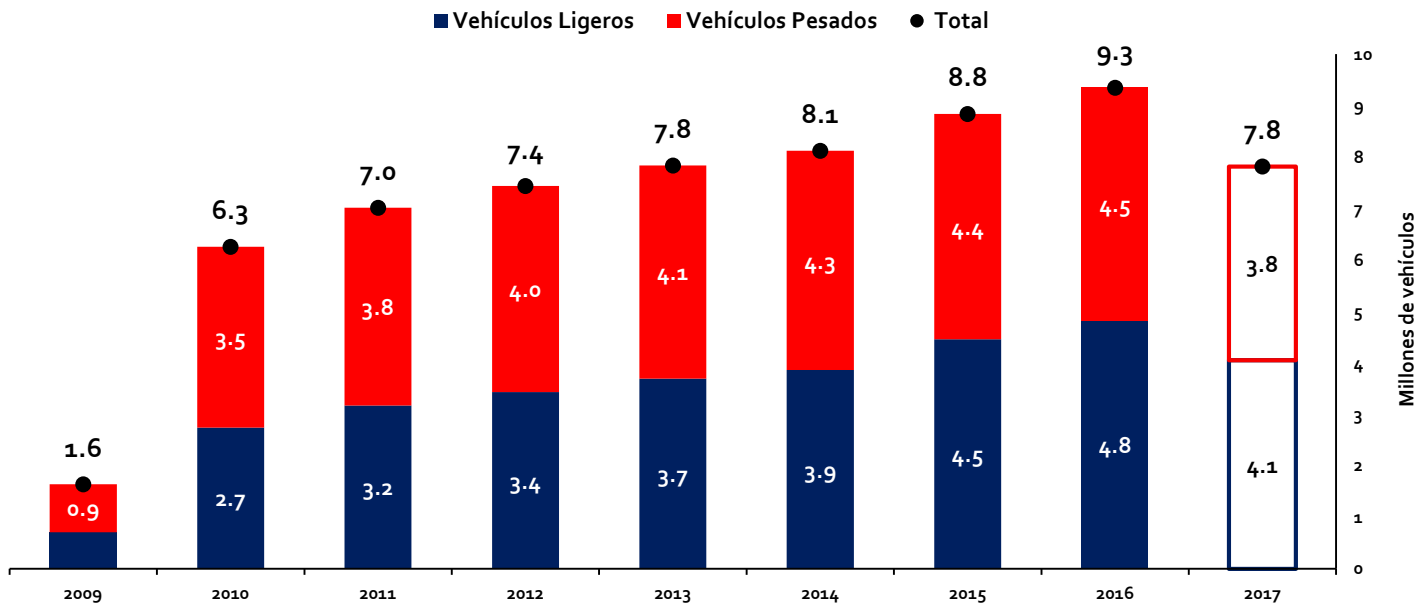
Fuente: Concesionario
 Datos: Marzo 2009 a Diciembre 2017
 Elaboración: Supervisión Estadística Financiera - GSF

EVOLUCIÓN ANUAL

TRÁFICO VEHICULAR



Autopista del Sol - Trujillo-Sullana

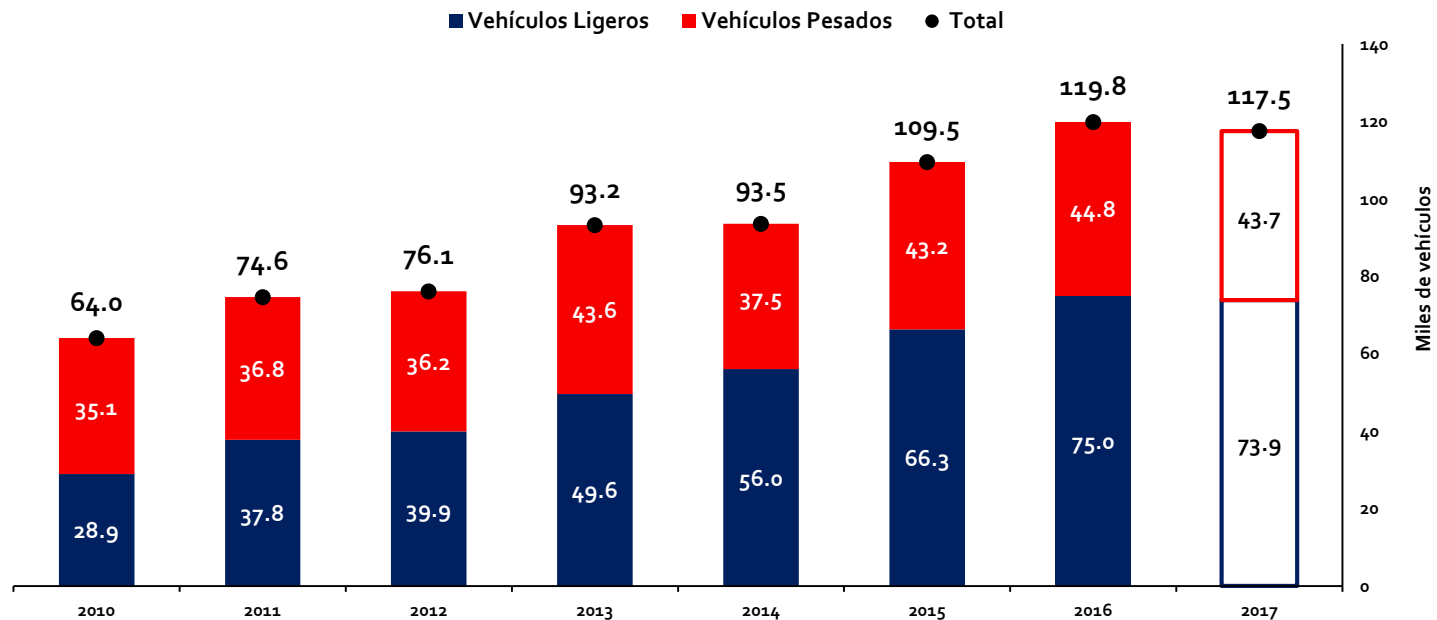


Fuente: Concesionario

Datos: Septiembre 2009 a Diciembre 2017

Elaboración: Supervisión Estadística Financiera - GSF

Buenos Aires-Canchaque



Fuente: Concesionario

Datos: Marzo 2010 a Diciembre 2017

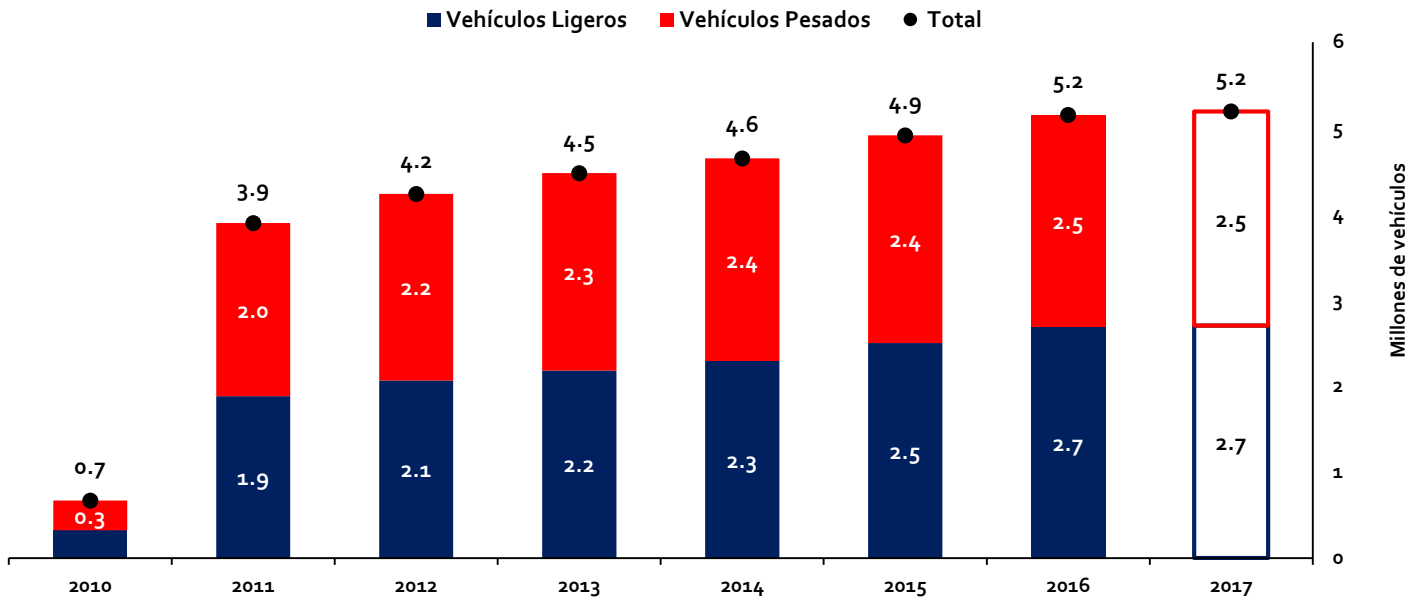
Elaboración: Supervisión Estadística Financiera - GSF

EVOLUCIÓN ANUAL

TRÁFICO VEHICULAR

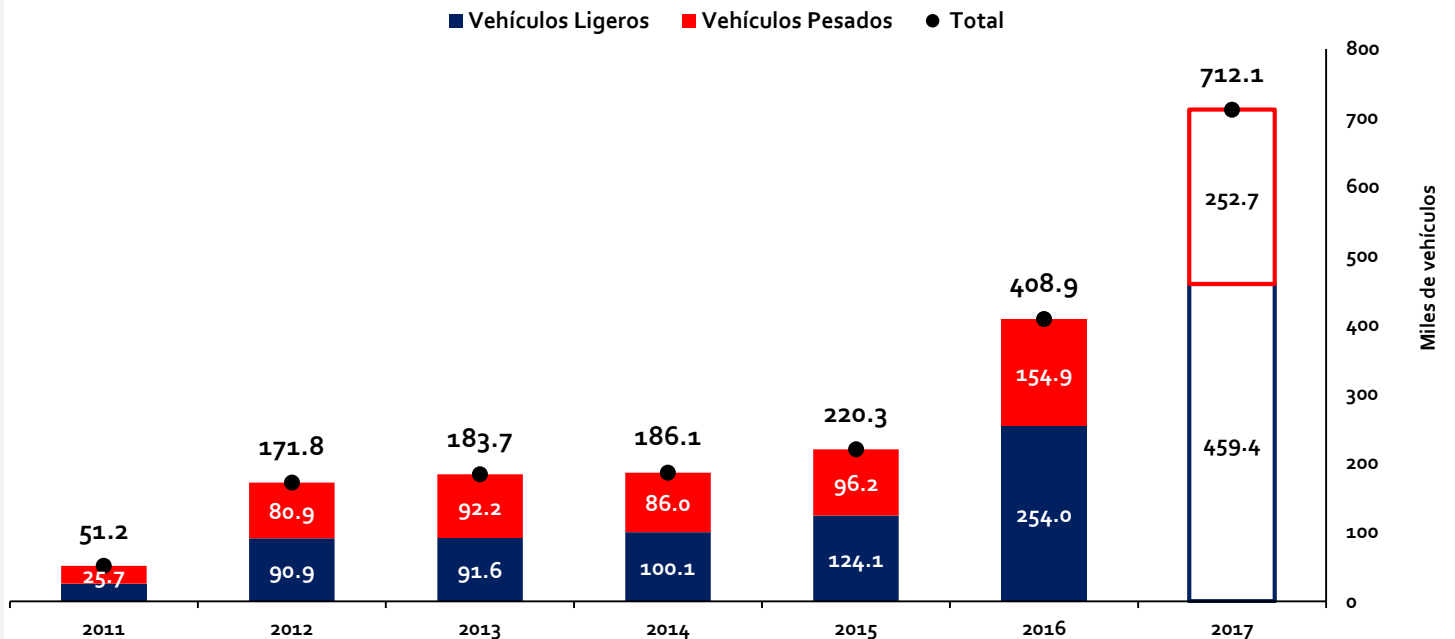


IIRSA Centro - Tramo 2



Fuente: Concesionario
 Datos: Diciembre 2010 a Diciembre 2017
 Elaboración: Supervisión Estadística Financiera - GSF

IIRSA Sur, Tramo 4: Azángaro-Inambari



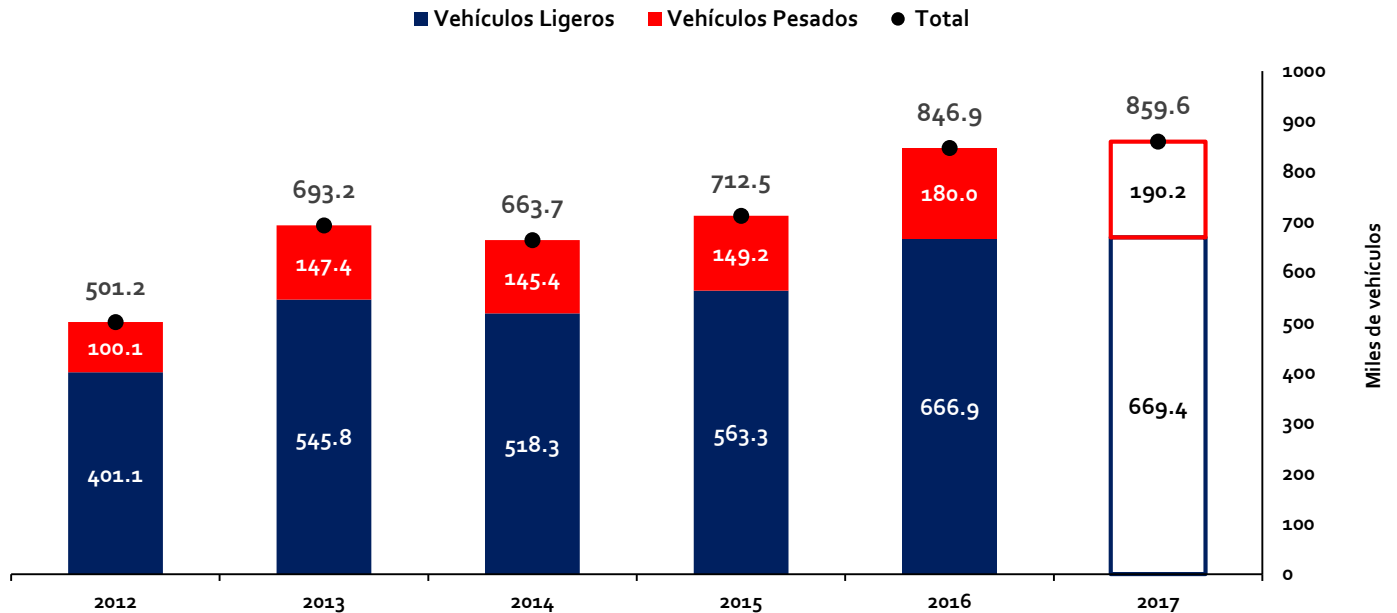
Fuente: Concesionario
 Datos: Diciembre 2011 a Diciembre 2017
 Elaboración: Supervisión Estadística Financiera - GSF

EVOLUCIÓN ANUAL

TRÁFICO VEHICULAR

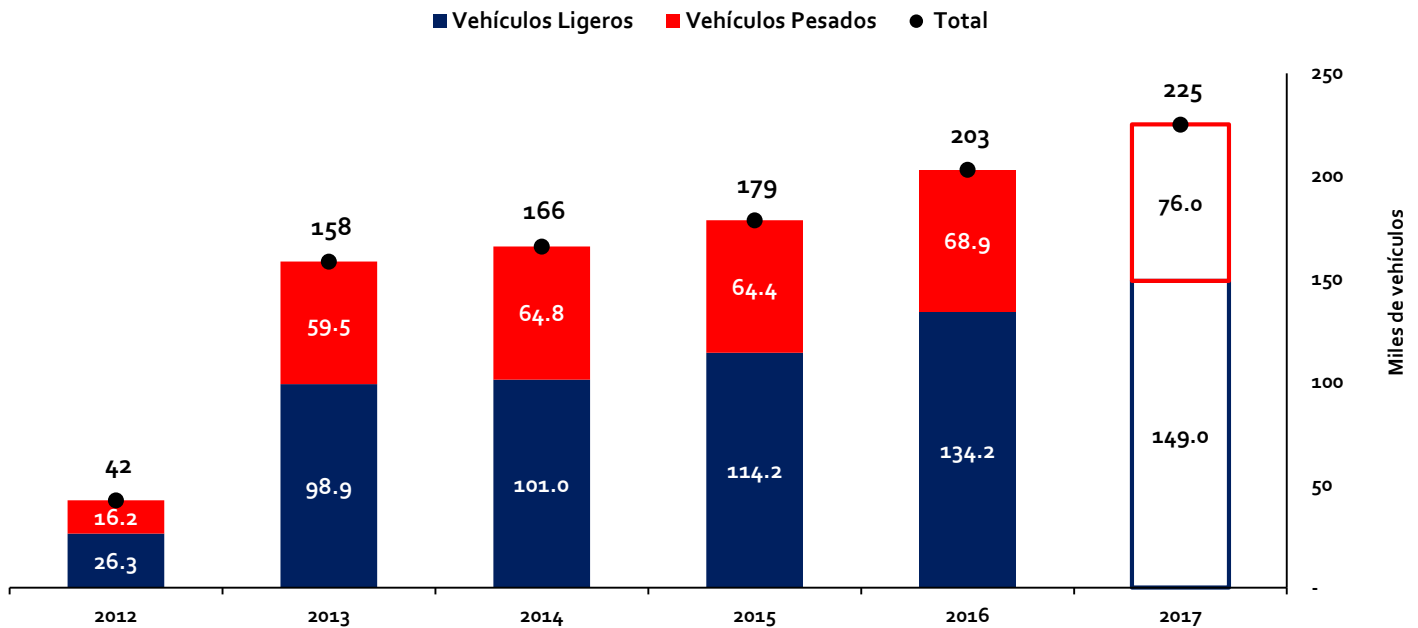


IIRSA Sur, Tramo 3: Inambari-Iñapari



Fuente: Concesionario
 Datos: Marzo 2012 a Diciembre 2017
 Elaboración: Supervisión Estadística Financiera - GSF

IIRSA Sur, Tramo 2 : Urcos-Inambari



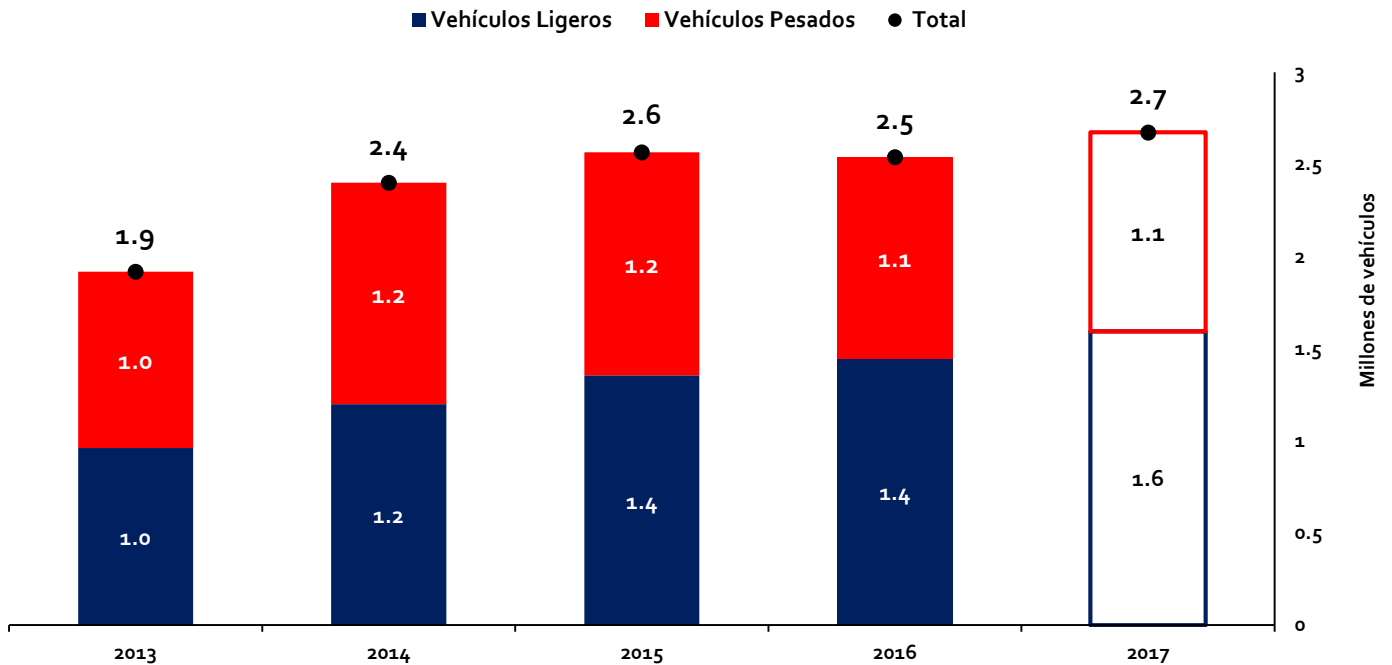
Fuente: Concesionario
 Datos: Septiembre 2012 a Diciembre 2017
 Elaboración: Supervisión Estadística Financiera - GSF

EVOLUCIÓN ANUAL

TRÁFICO VEHICULAR



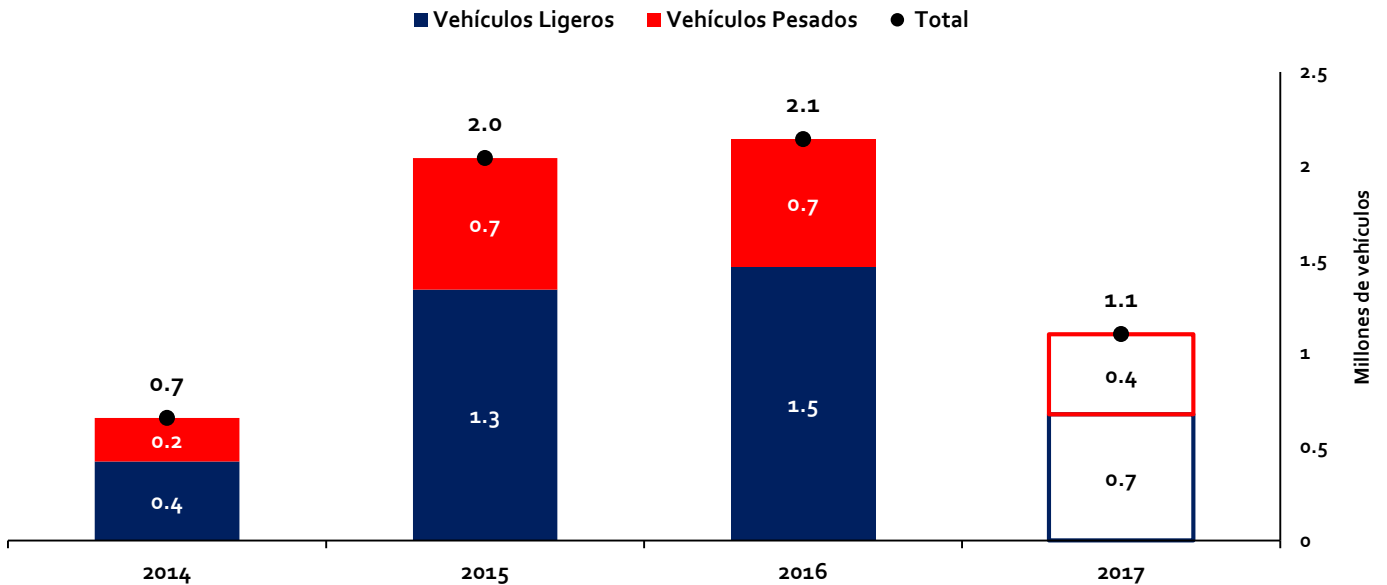
Tramo Vial Desvío Quilca - La Concordia



Fuente: Concesionario
Datos: Marzo 2013 a Diciembre 2017
Elaboración: Supervisión Estadística Financiera - GSF

EVOLUCIÓN ANUAL

Longitudinal de la Sierra Tramo 2

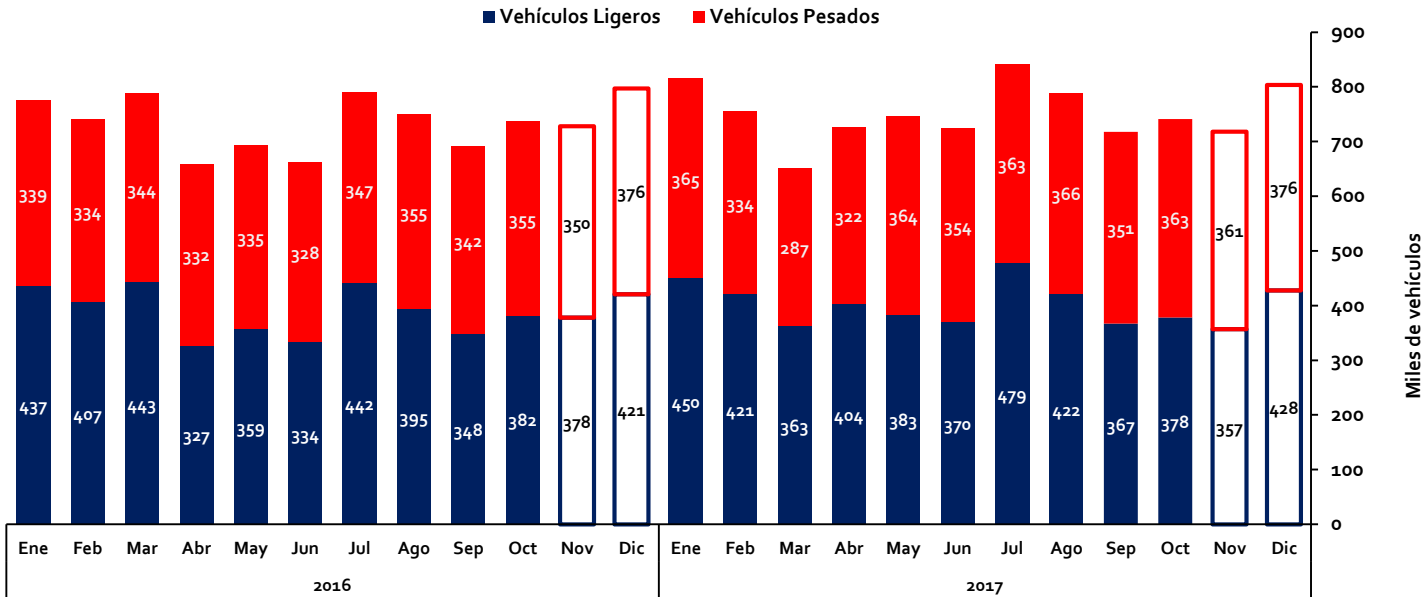


Fuente: Concesionario
Datos: Septiembre 2014 a Diciembre 2017
Elaboración: Supervisión Estadística Financiera - GSF

TRÁFICO VEHICULAR



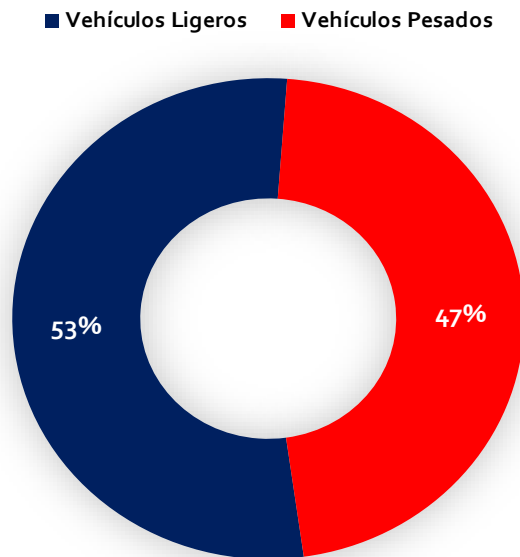
Red Vial N° 5 - Tramo Ancón-Huacho-Pativilca



Fuente: Concesionario

Elaboración: Supervisión Estadística Financiera - GSF

Tráfico Vehicular Acumulado Enero - Diciembre			
Concepto	2016	2017	Variación %
Vehículos Ligeros	4,672,383	4,820,363	3%
Vehículos Pesados	4,138,874	4,206,094	2%
Total	8,811,257	9,026,457	2%



Fuente: Concesionario

Elaboración: Supervisión Estadística Financiera - GSF

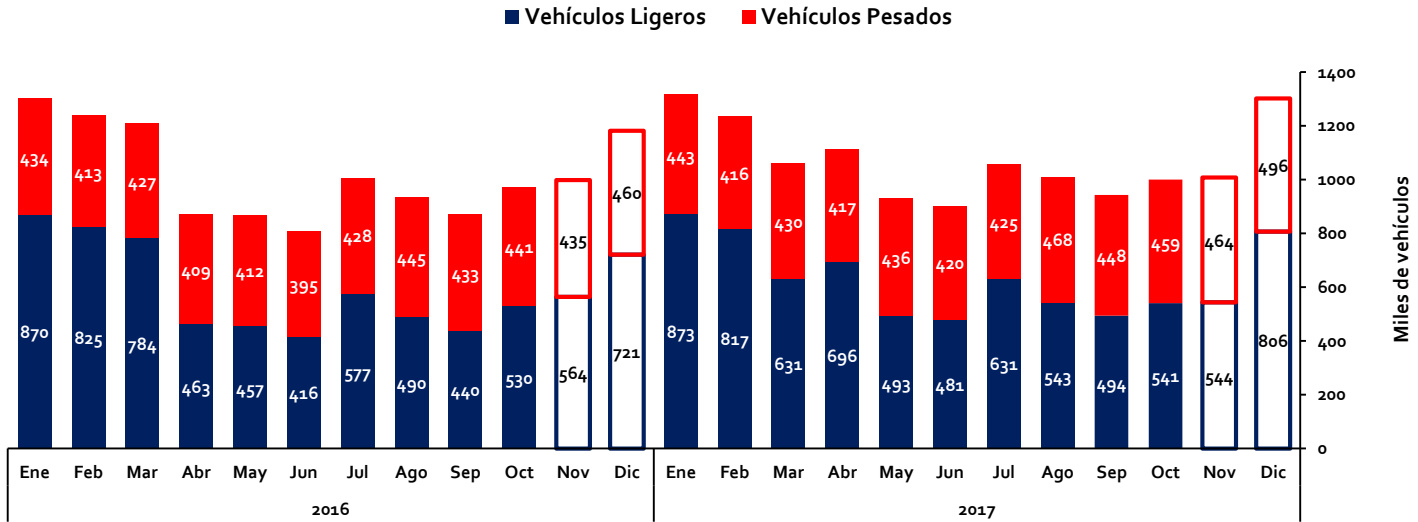
EVOLUCIÓN MENSUAL

TRÁFICO VEHICULAR



Red Vial N° 6 - Pucusana-Cerro Azul-Ica

EVOLUCIÓN MENSUAL

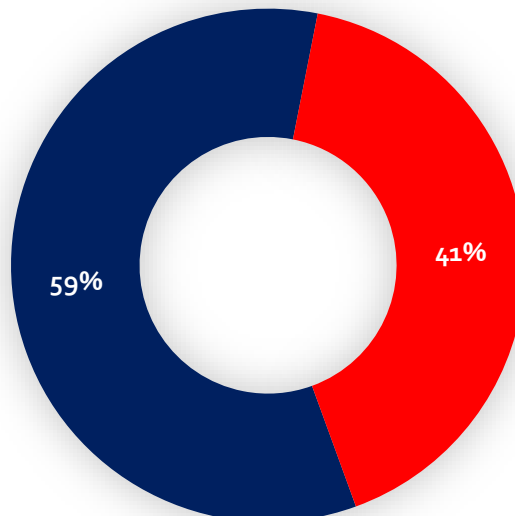


Fuente: Concesionario

Elaboración: Supervisión Estadística Financiera - GSF

Tráfico Vehicular Acumulado Enero - Diciembre			
Concepto	2016	2017	Variación %
Vehículos Ligeros	7,137,384	7,549,040	6%
Vehículos Pesados	5,132,098	5,321,064	4%
Total	12,269,482	12,870,104	5%

■ Vehículos Ligeros ■ Vehículos Pesados



Fuente: Concesionario

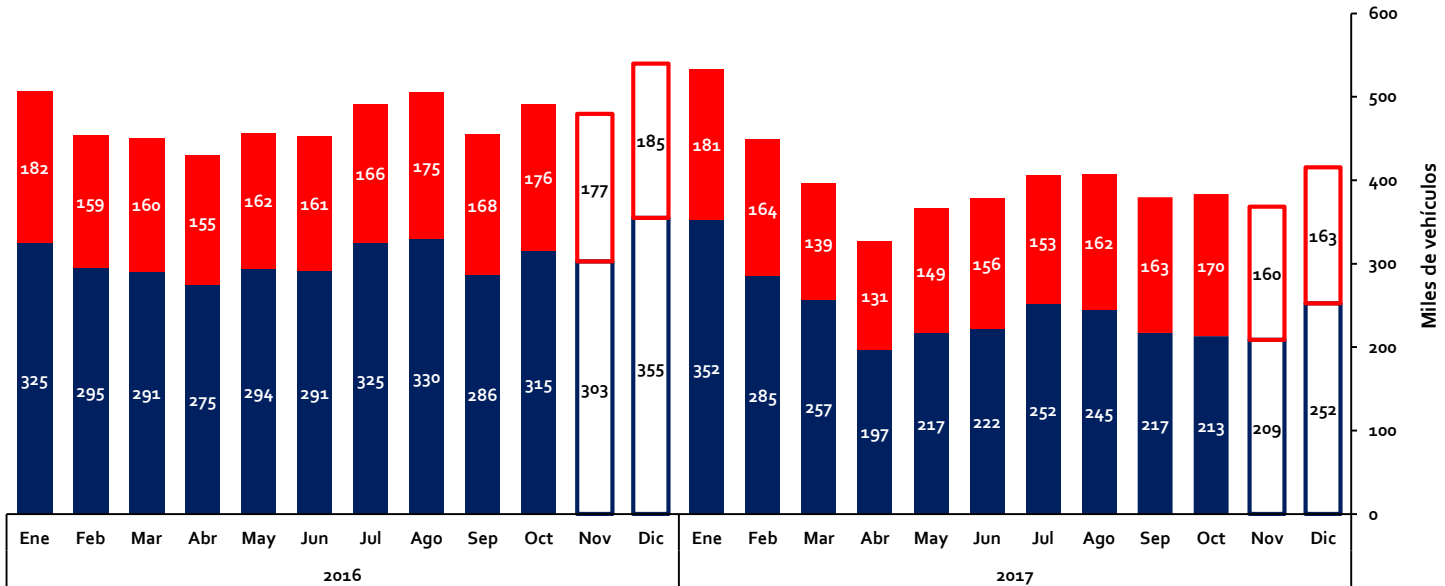
Elaboración: Supervisión Estadística Financiera - GSF

TRÁFICO VEHICULAR



IIRSA Norte: Paíta-Yurimaguas

■ Vehículos Ligeros ■ Vehículos Pesados



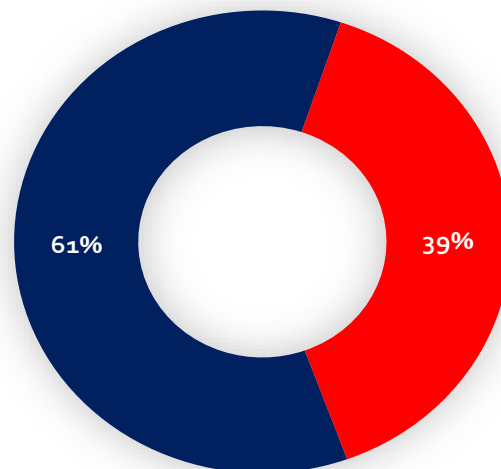
Fuente: Concesionario

Elaboración: Supervisión Estadística Financiera - GSF

Tráfico Vehicular Acumulado Enero - Diciembre

Concepto	2016	2017	Variación %
Vehículos Ligeros	3,685,669	2,918,292	-21%
Vehículos Pesados	2,025,035	1,891,386	-7%
Total	5,710,704	4,809,678	-16%

■ Vehículos Ligeros ■ Vehículos Pesados



Fuente: Concesionario

Elaboración: Supervisión Estadística Financiera - GSF

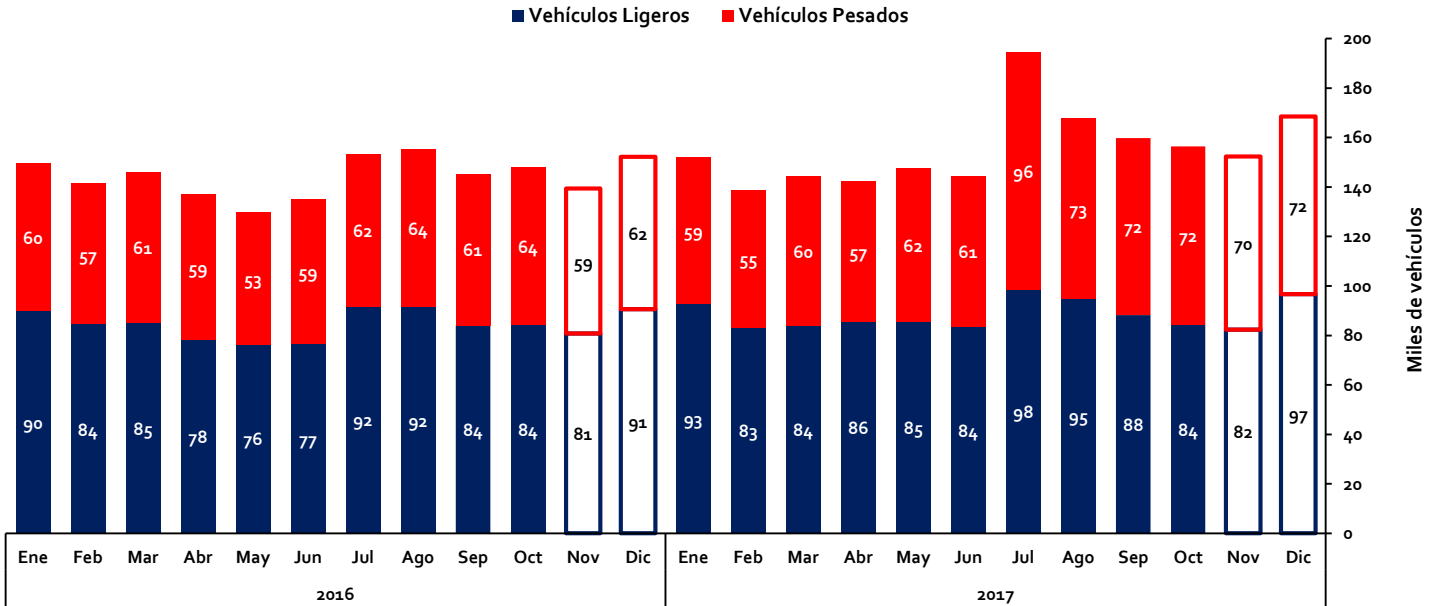
EVOLUCIÓN MENSUAL

TRÁFICO VEHICULAR



IIRSA Sur, Tramo 1: Marcona - Urcos

EVOLUCIÓN MENSUAL

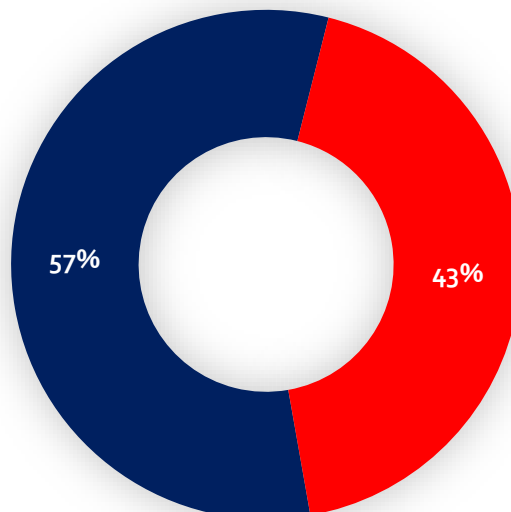


Fuente: Concesionario

Elaboración: Supervisión Estadística Financiera - GSF

Tráfico Vehicular Acumulado Enero - Diciembre			
Concepto	2016	2017	Variación %
Vehículos Ligeros	1,013,254	1,059,925	5%
Vehículos Pesados	719,074	808,812	12%
Total	1,732,328	1,868,737	8%

■ Vehículos Ligeros ■ Vehículos Pesados



Fuente: Concesionario

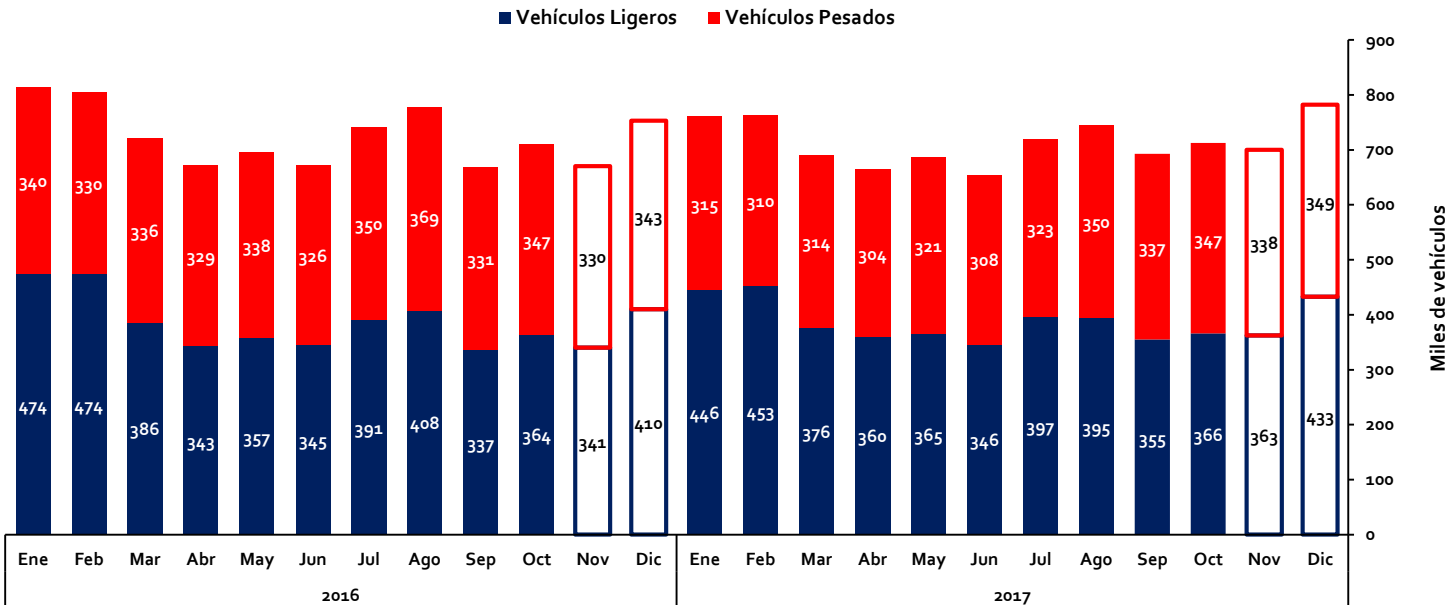
Elaboración: Supervisión Estadística Financiera - GSF

TRÁFICO VEHICULAR



IIRSA Sur, Tramo 5: Ilo, Matarani - Azángaro

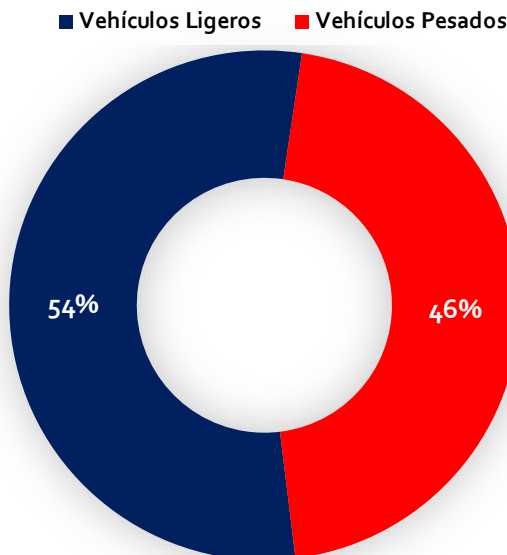
EVOLUCIÓN MENSUAL



Fuente: Concesionario

Elaboración: Supervisión Estadística Financiera - GSF

Tráfico Vehicular Acumulado Enero - Diciembre			
Concepto	2016	2017	Variación %
Vehículos Ligeros	4,629,749	4,655,470	1%
Vehículos Pesados	4,069,391	3,917,671	-4%
Total	8,699,140	8,573,141	-1%



Fuente: Concesionario

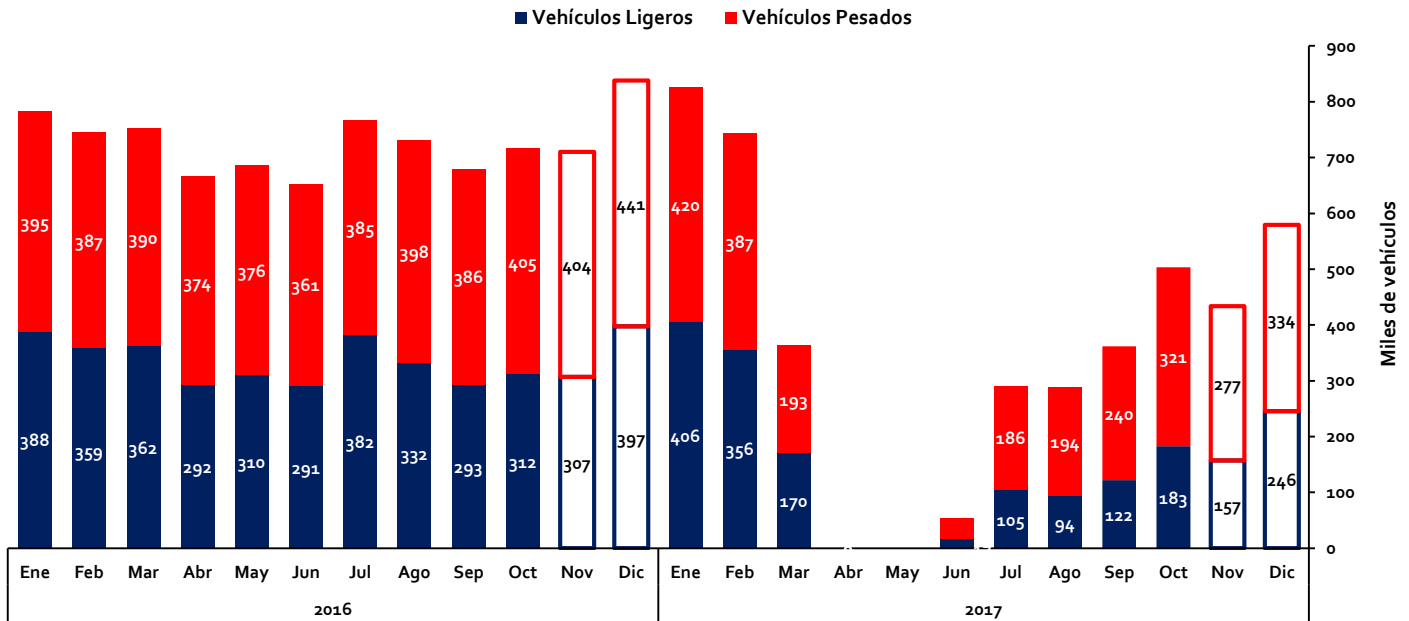
Elaboración: Supervisión Estadística Financiera - GSF

TRÁFICO VEHICULAR



Red Vial N° 4 - Pativilca - Puerto Salaverry

EVOLUCIÓN MENSUAL

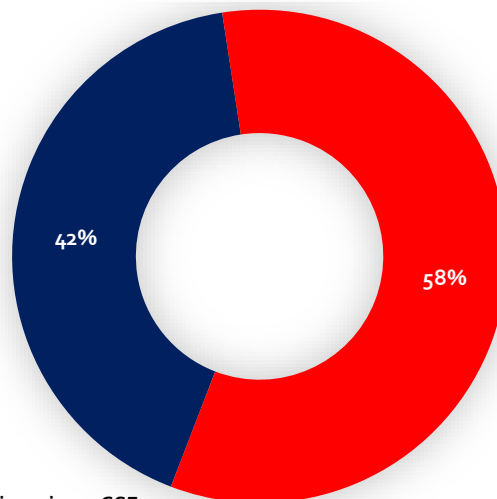


Fuente: Concesionario

Elaboración: Supervisión Estadística Financiera - GSF

Tráfico Vehicular Acumulado Enero - Diciembre			
Concepto	2016	2017	Variación %
Vehículos Ligeros	4,026,129	1,855,220	-54%
Vehículos Pesados	4,701,095	2,588,697	-45%
Total	8,727,224	4,443,917	-49%

■ Vehículos Ligeros ■ Vehículos Pesados



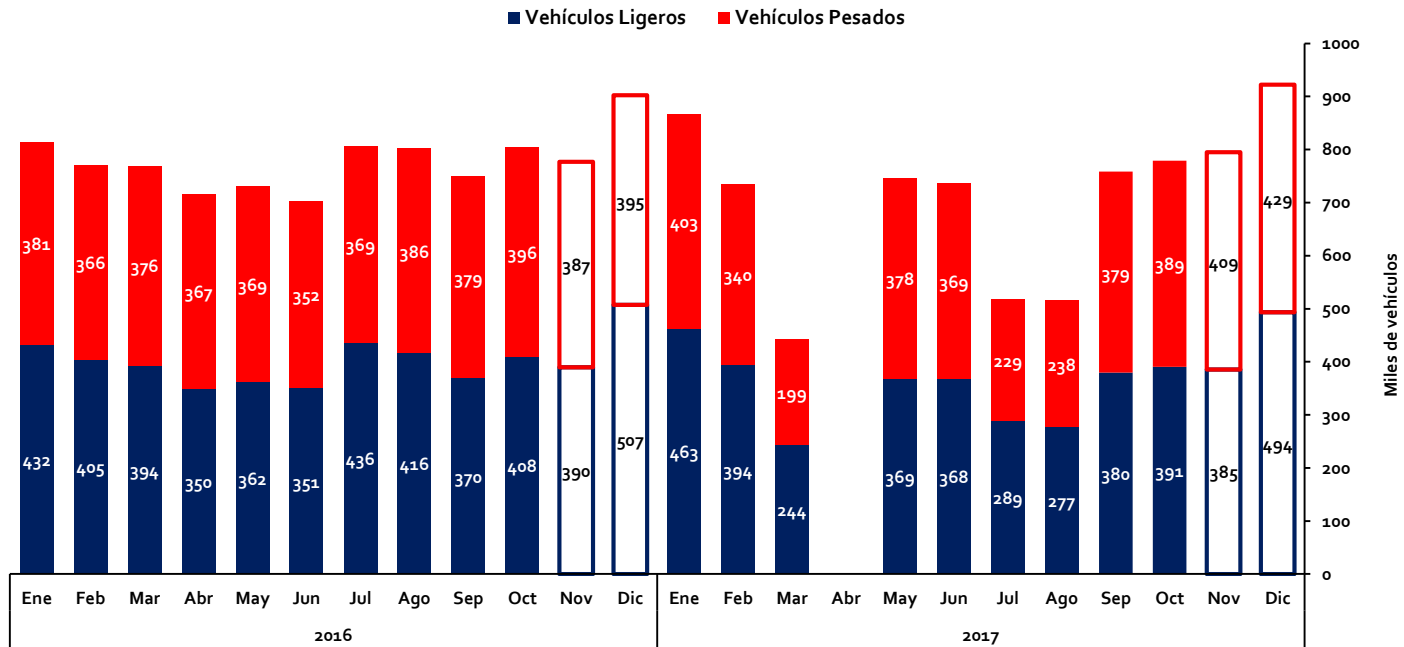
Fuente: Concesionario

Elaboración: Supervisión Estadística Financiera - GSF

TRÁFICO VEHICULAR



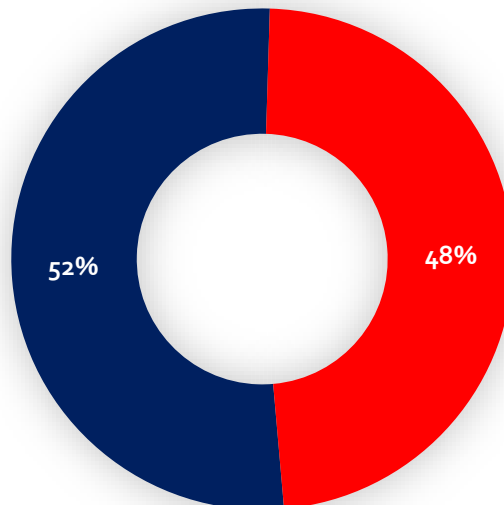
Autopista del Sol - Trujillo-Sullana



Fuente: Concesionario
Elaboración: Supervisión Estadística Financiera - GSF

Tráfico Vehicular Acumulado Enero - Diciembre			
Concepto	2016	2017	Variación %
Vehículos Ligeros	4,820,548	4,053,280	-16%
Vehículos Pesados	4,523,245	3,760,455	-17%
Total	9,343,793	7,813,735	-16%

■ Vehículos Ligeros ■ Vehículos Pesados



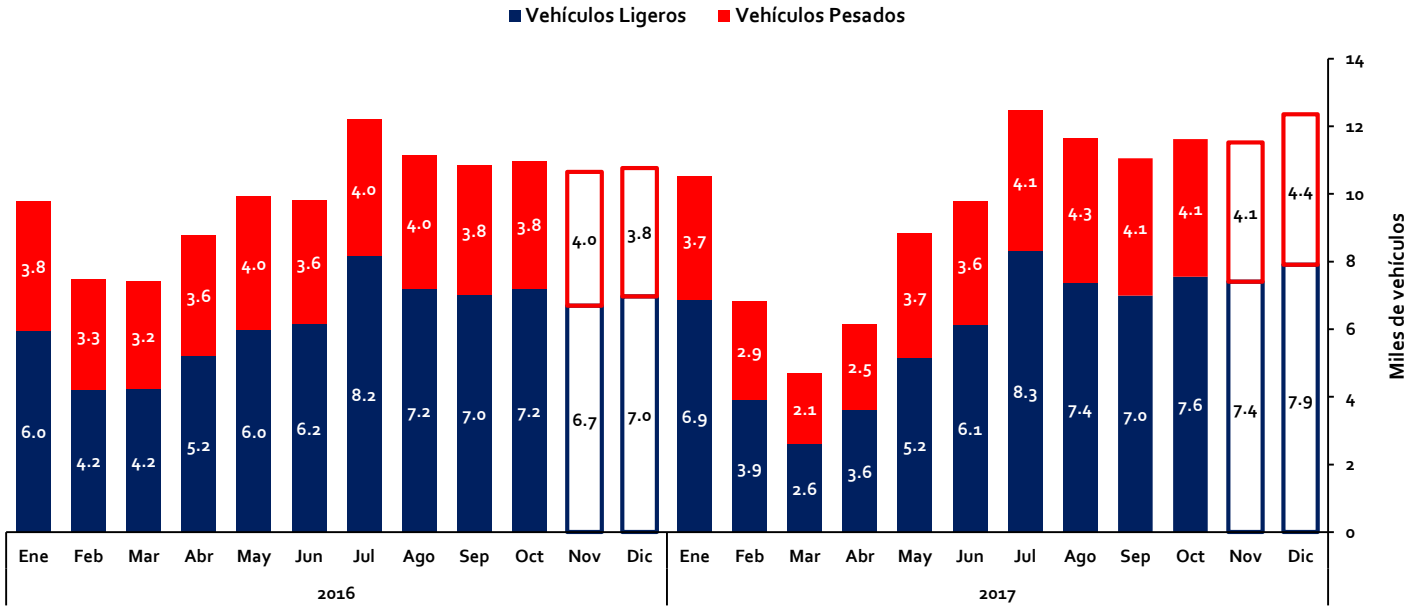
Fuente: Concesionario
Elaboración: Supervisión Estadística Financiera - GSF

EVOLUCIÓN MENSUAL

TRÁFICO VEHICULAR



Buenos Aires-Canchaque

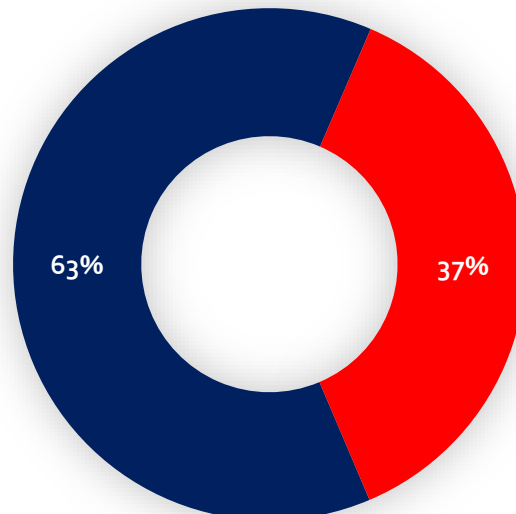


Fuente: Concesionario
Elaboración: Supervisión Estadística Financiera - GSF

Tráfico Vehicular Acumulado Enero - Diciembre

Concepto	2016	2017	Variación %
Vehículos Ligeros	74,987	73,866	-1%
Vehículos Pesados	44,826	43,651	-3%
Total	119,813	117,517	-2%

■ Vehículos Ligeros ■ Vehículos Pesados

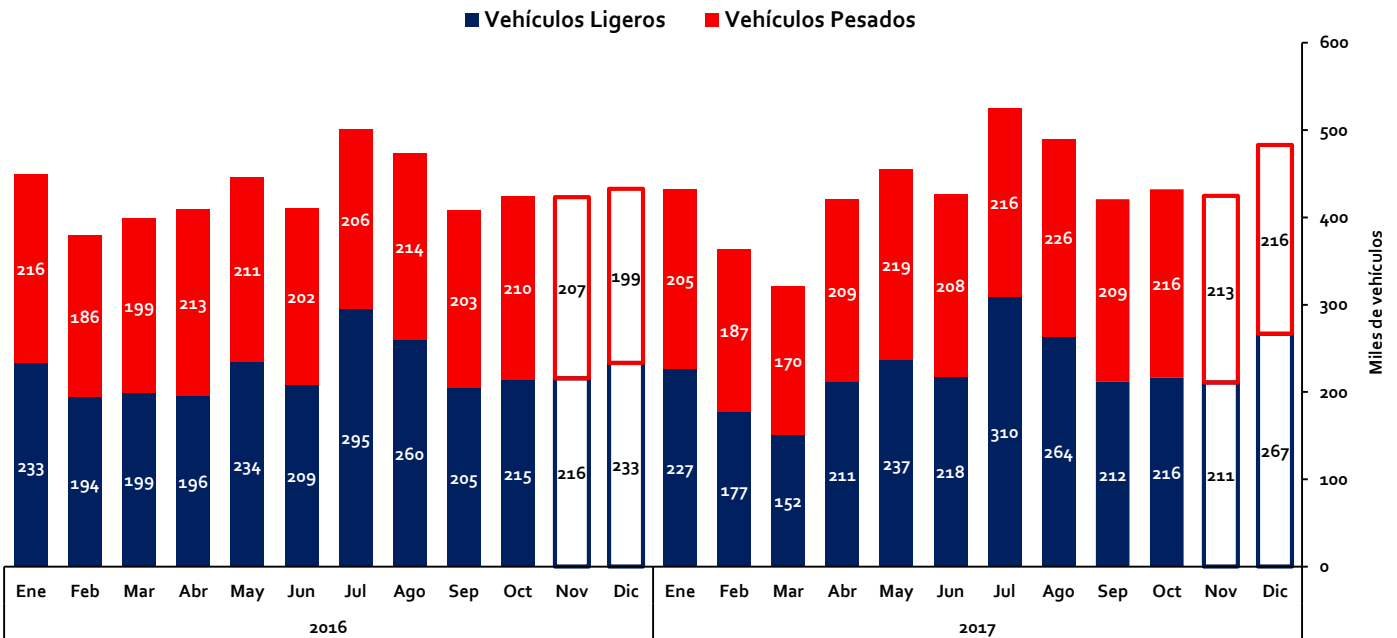


Fuente: Concesionario
Elaboración: Supervisión Estadística Financiera - GSF

TRÁFICO VEHICULAR



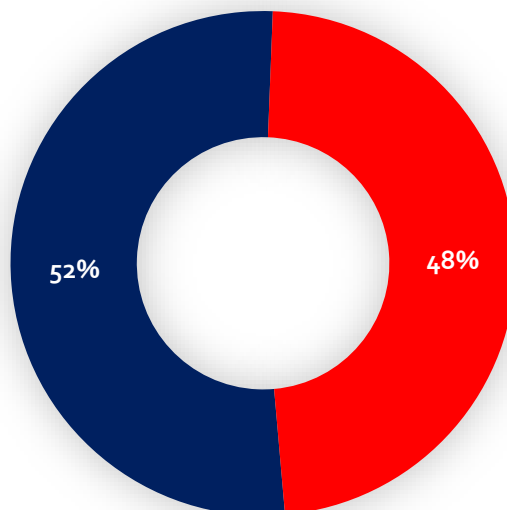
IIRSA Centro - Tramo 2



Fuente: Concesionario
Elaboración: Supervisión Estadística Financiera - GSF

Tráfico Vehicular Acumulado Enero - Diciembre			
Concepto	2016	2017	Variación %
Vehículos Ligeros	2,688,522	2,701,804	0.5%
Vehículos Pesados	2,467,166	2,493,451	1.1%
Total	5,155,688	5,195,255	0.8%

■ Vehículos Ligeros ■ Vehículos Pesados



Fuente: Concesionario
Elaboración: Supervisión Estadística Financiera - GSF

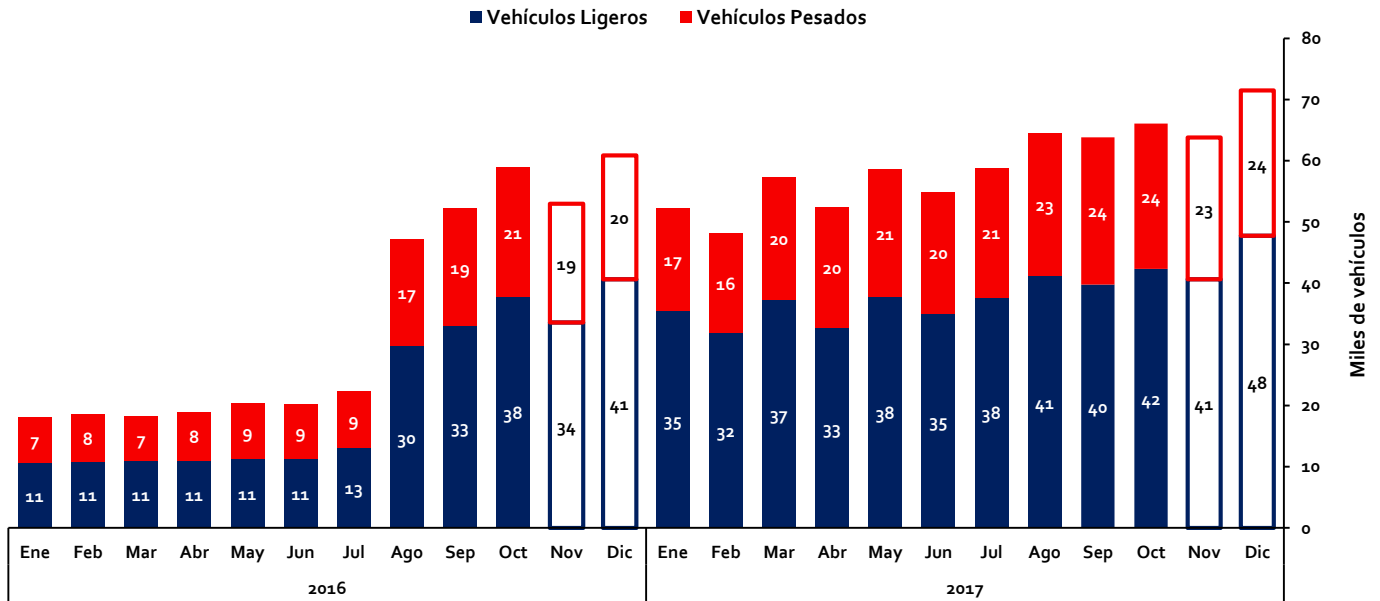
EVOLUCIÓN MENSUAL

TRÁFICO VEHICULAR



IIRSA Sur, Tramo 4: Azángaro-Inambari

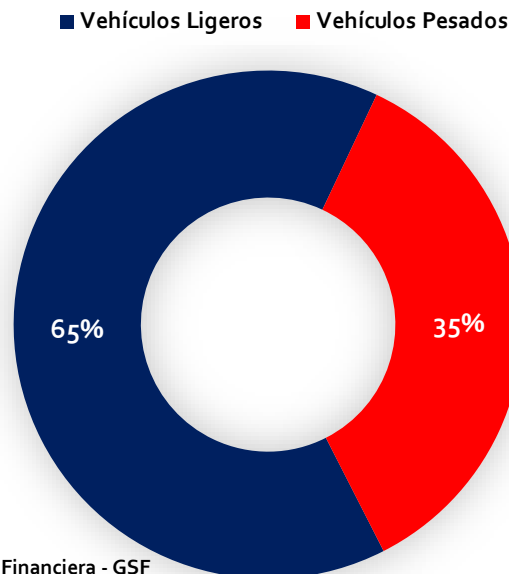
EVOLUCIÓN MENSUAL



Fuente: Concesionario

Elaboración: Supervisión Estadística Financiera - GSF

Tráfico Vehicular Acumulado Enero - Diciembre			
Concepto	2016	2017	Variación %
Vehículos Ligeros	254,013	459,427	80.9%
Vehículos Pesados	154,861	252,694	63.2%
Total	408,874	712,121	74.2%



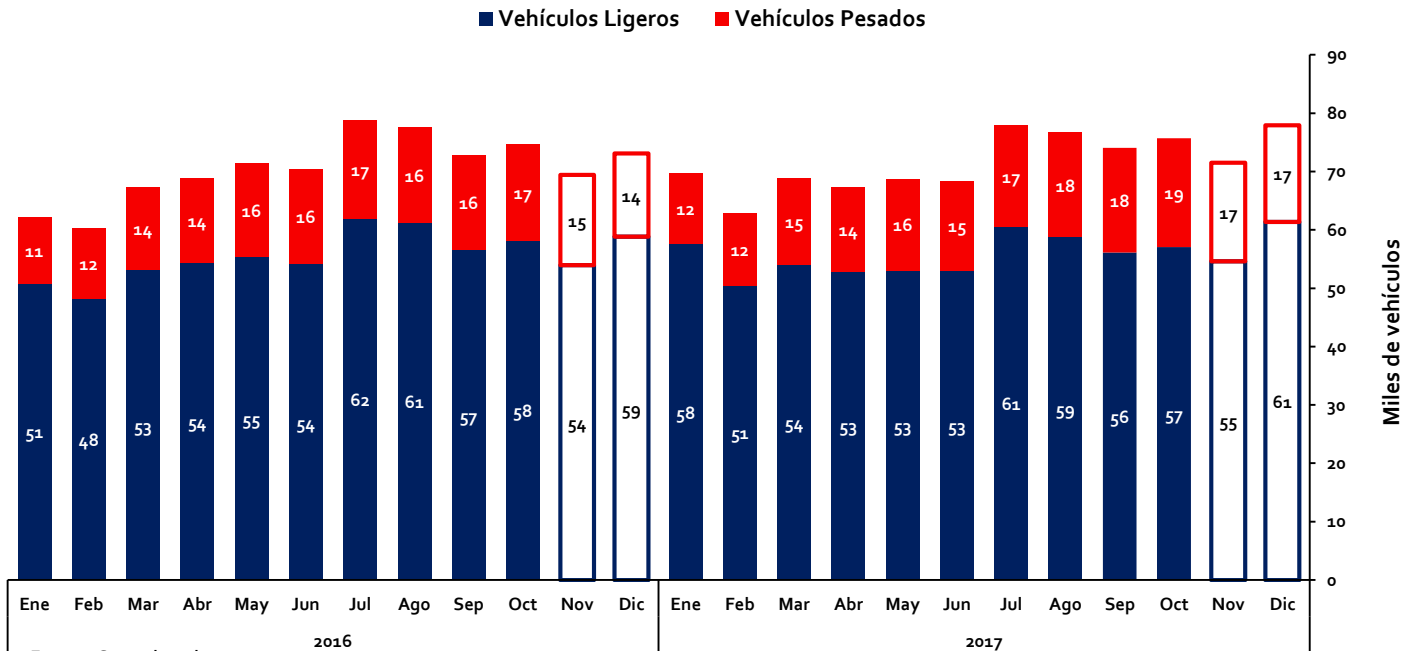
Fuente: Concesionario

Elaboración: Supervisión Estadística Financiera - GSF

TRÁFICO VEHICULAR

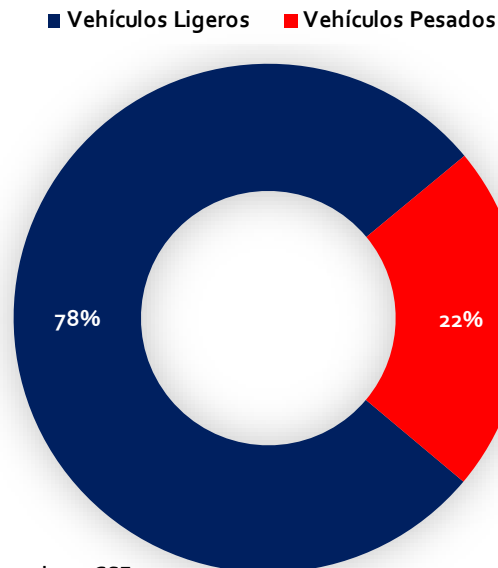


IIRSA Sur, Tramo 3: Inambari-Iñapari



Fuente: Concesionario
Elaboración: Supervisión Estadística Financiera - GSF

Tráfico Vehicular Acumulado Enero - Diciembre			
Concepto	2016	2017	Variación %
Vehículos Ligeros	666,926	669,378	0.4%
Vehículos Pesados	179,995	190,185	5.7%
Total	846,921	859,563	1.5%

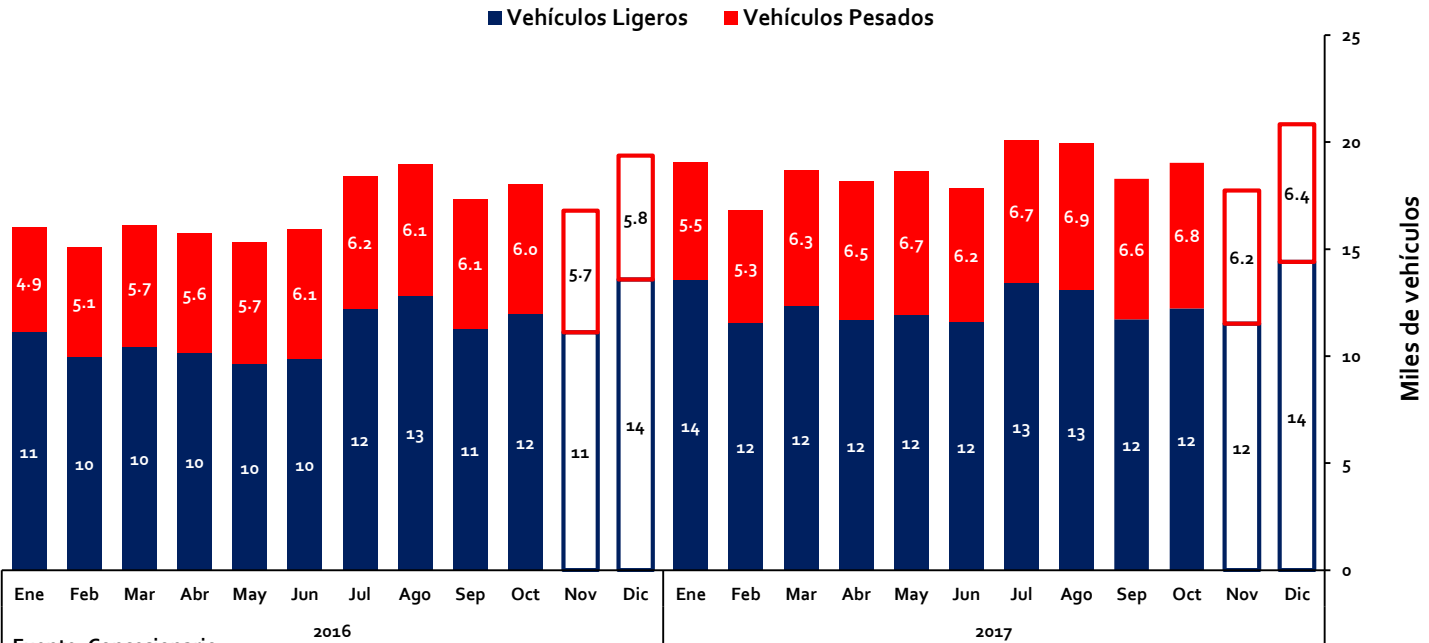


Fuente: Concesionario
Elaboración: Supervisión Estadística Financiera - GSF

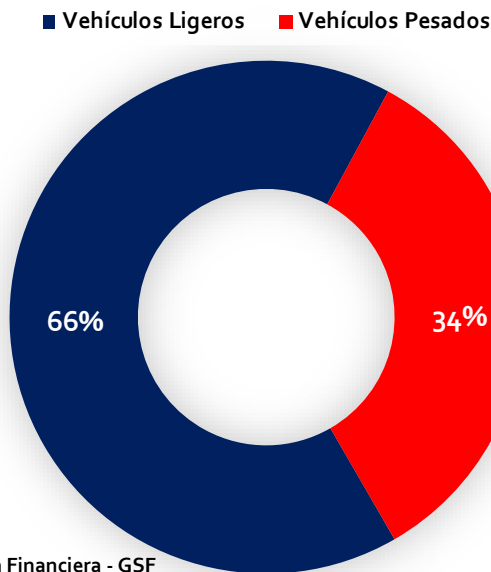
TRÁFICO VEHICULAR



IIRSA Sur, Tramo 2 : Urcos-Inambari



Tráfico Vehicular Acumulado Enero - Diciembre			
Concepto	2016	2017	Variación %
Vehículos Ligeros	134,240	149,043	11.0%
Vehículos Pesados	68,924	76,046	10.3%
Total	203,164	225,089	10.8%

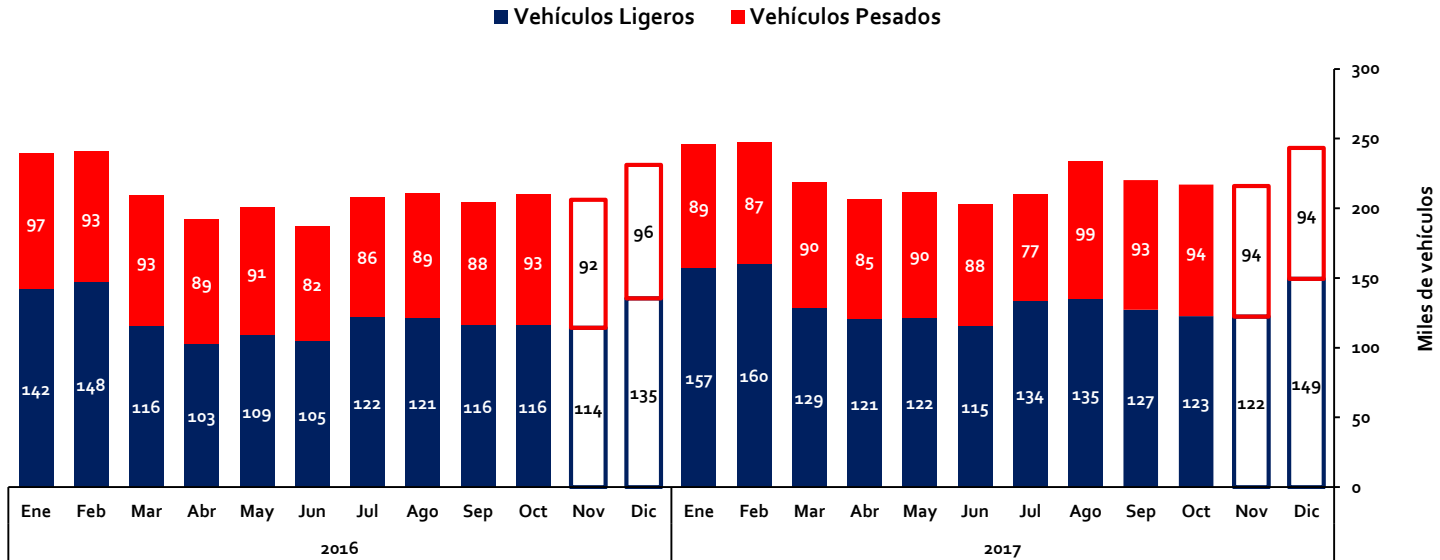


Fuente: Concesionario
Elaboración: Supervisión Estadística Financiera - GSF

TRÁFICO VEHICULAR



Tramo Vial Desvío Quilca - La Concordia

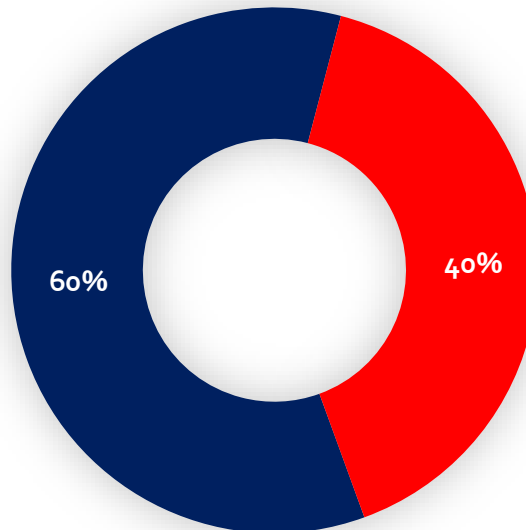


Fuente: Concesionario

Elaboración: Supervisión Estadística Financiera - GSF

Tráfico Vehicular Acumulado Enero - Diciembre			
Concepto	2016	2017	Variación %
Vehículos Ligeros	1,448,336	1,594,254	10.1%
Vehículos Pesados	1,090,962	1,079,402	-1.1%
Total	2,539,298	2,673,656	5.3%

■ Vehículos Ligeros ■ Vehículos Pesados



Fuente: Concesionario

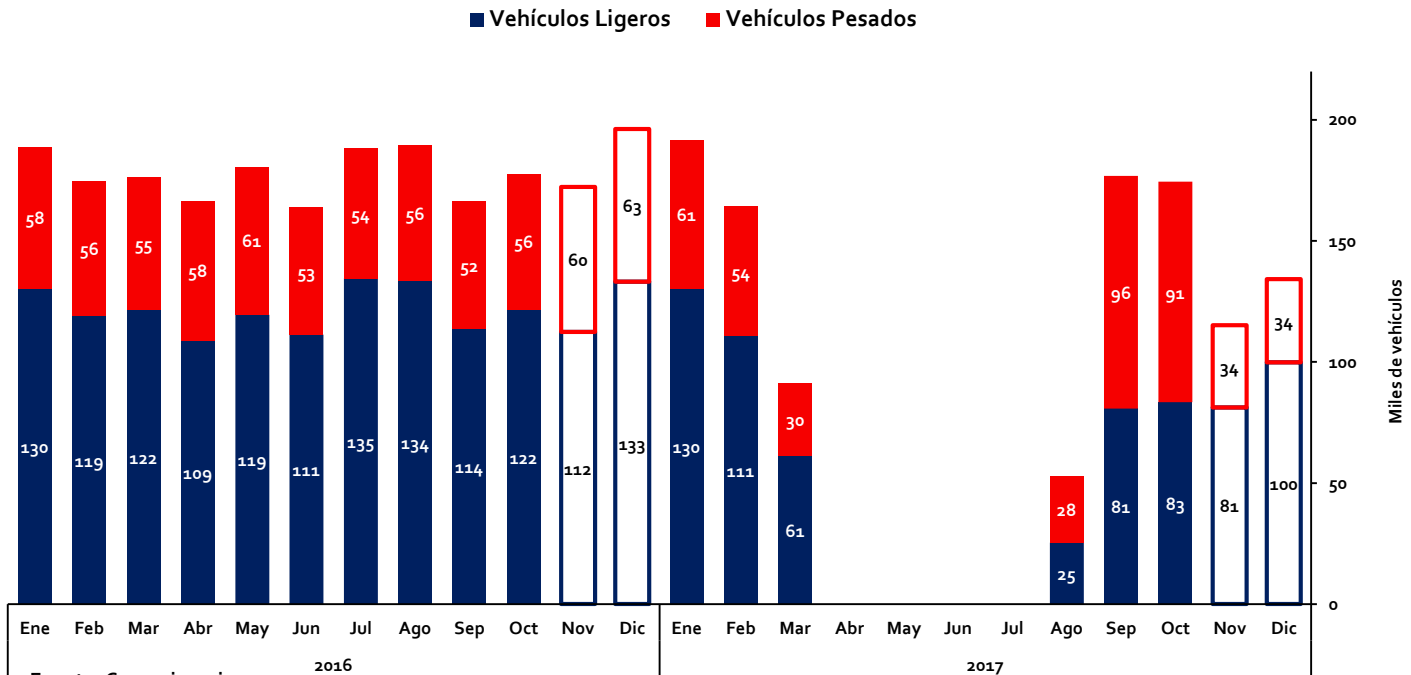
Elaboración: Supervisión Estadística Financiera - GSF

TRÁFICO VEHICULAR



● Longitudinal de la Sierra Tramo 2

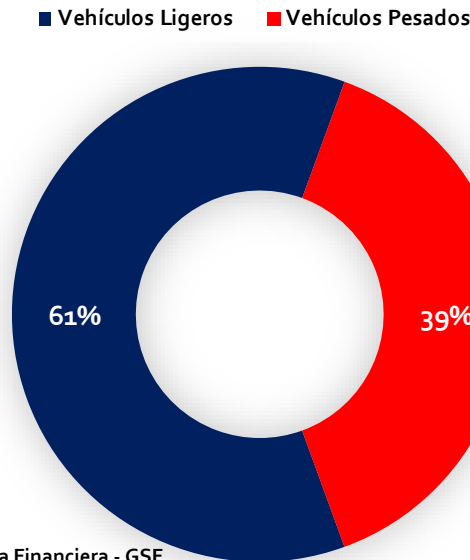
EVOLUCIÓN MENSUAL



Fuente: Concesionario

Elaboración: Supervisión Estadística Financiera - GSF

Tráfico Vehicular Acumulado Enero - Diciembre			
Concepto	2016	2017	Variación %
Vehículos Ligeros	1,459,648	672,880	-53.9%
Vehículos Pesados	681,234	427,974	-37.2%
Total	2,140,882	1,100,854	-48.6%



Fuente: Concesionario

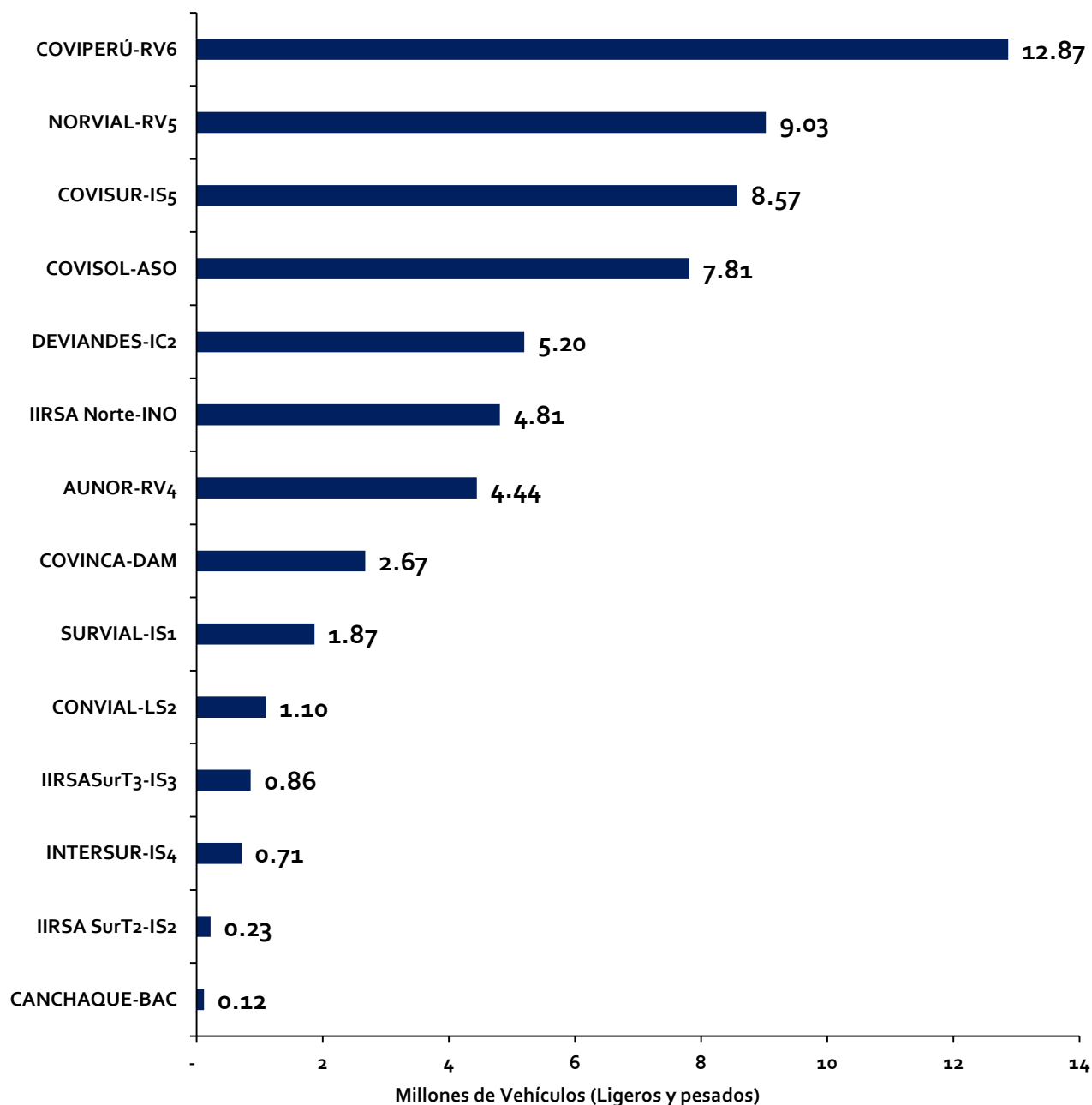
Elaboración: Supervisión Estadística Financiera - GSF

TRÁFICO VEHICULAR



Volver

Ranking de Concesiones* Tráfico Vehicular Acumulado de Enero – Diciembre 2017



2

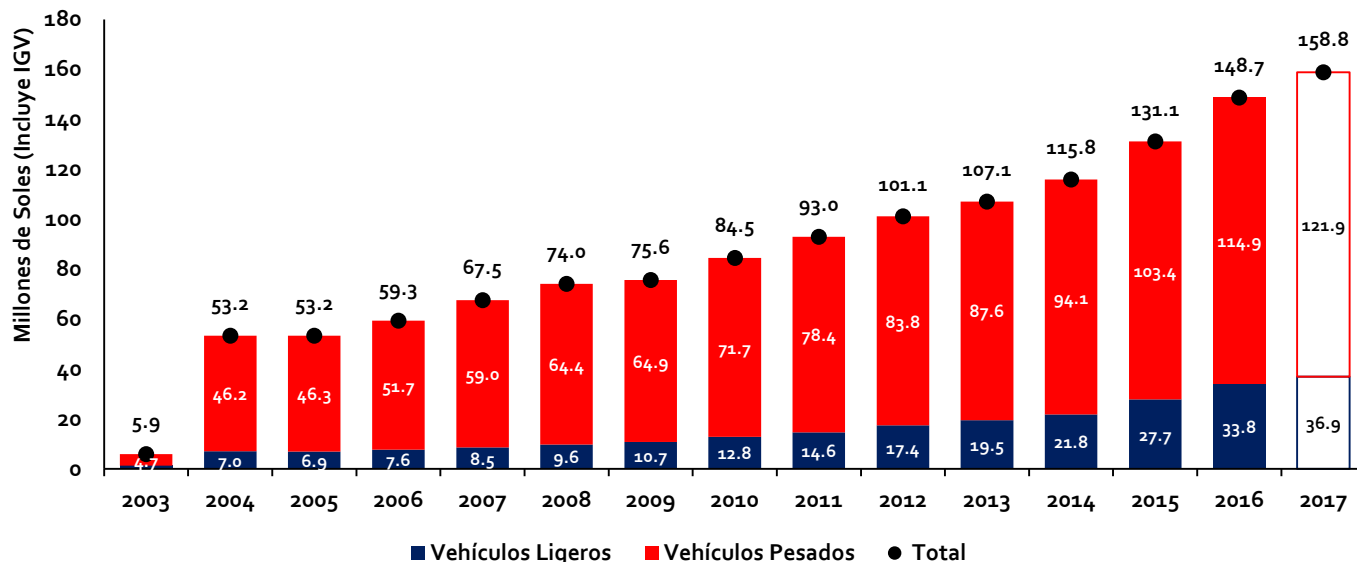
RECAUDACIÓN

RECAUDACIÓN



Red Vial N° 5 - Tramo Ancón-Huacho-Pativilca

EVOLUCIÓN ANUAL



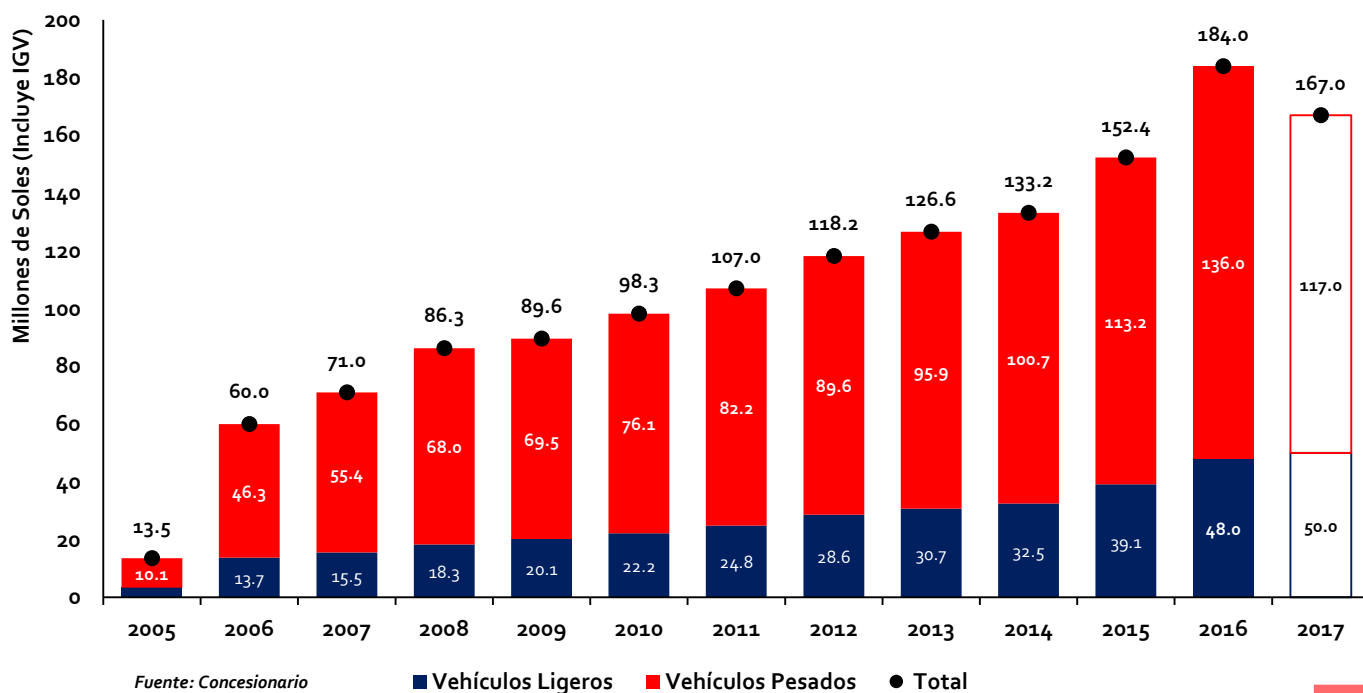
Fuente: Concesionario

Datos: Noviembre 2003 a Diciembre 2017

Elaboración: Supervisión Estadística Financiera - GSF

*Considera ingresos por concepto de Tarjeta Prepago/Telepass

Red Vial N° 6 - Pucusana-Cerro Azul-Ica



Fuente: Concesionario

Datos: Septiembre 2005 a Diciembre 2017

Elaboración: Supervisión Estadística Financiera - GSF

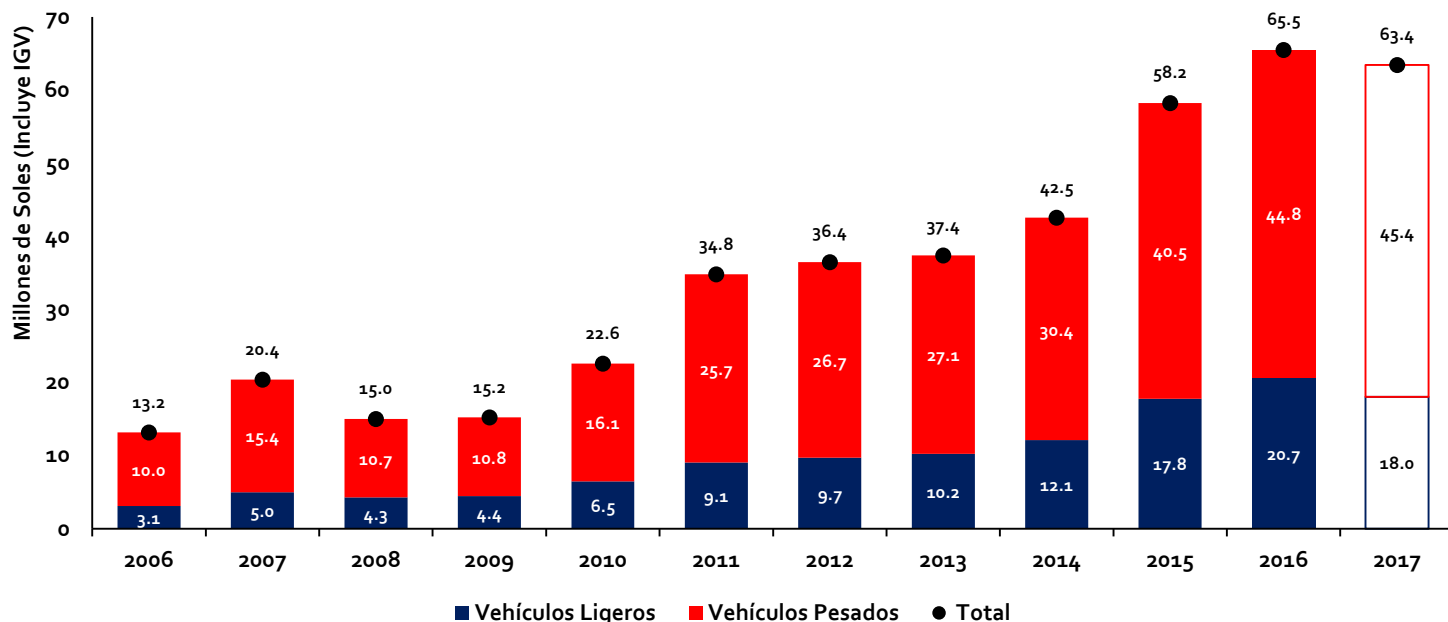
*Considera ingresos por concepto de Tarjeta Prepago/Telepass

RECAUDACIÓN



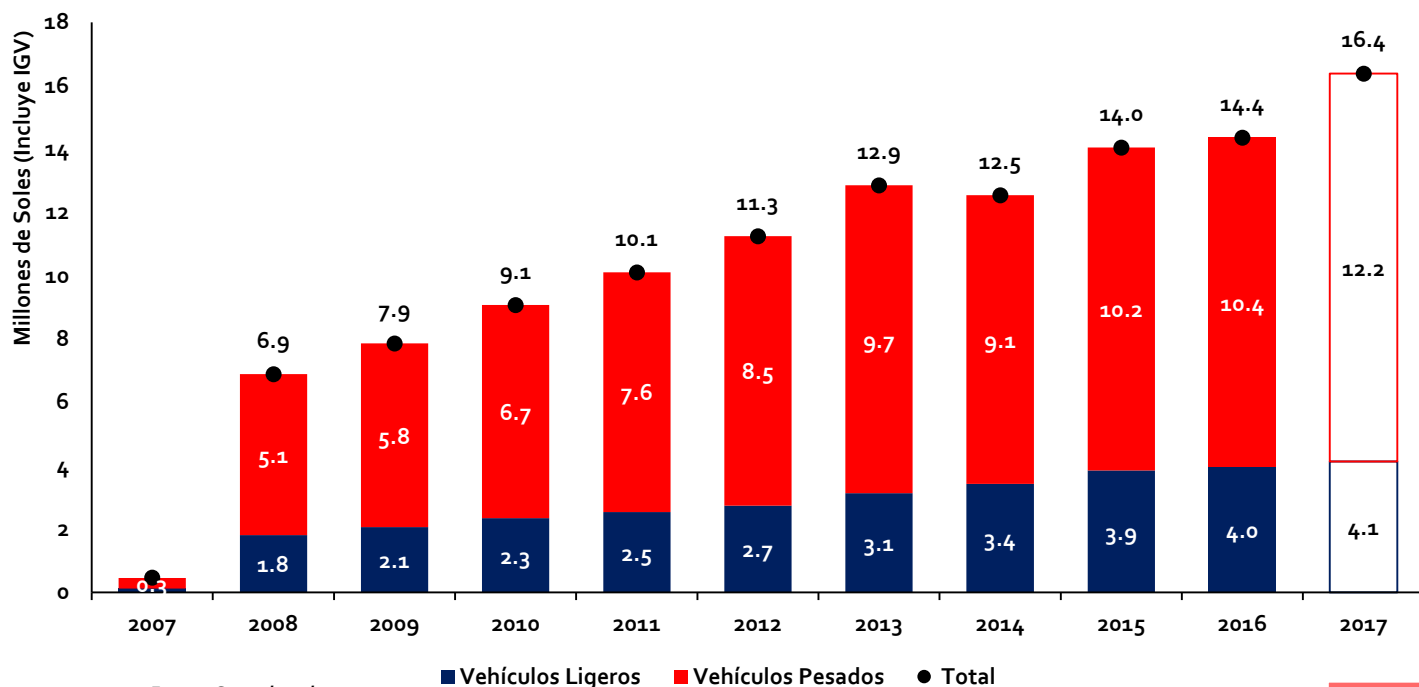
EVOLUCIÓN ANUAL

IIRSA Norte: Paita-Yurimaguas



Fuente: Concesionario
 Datos: Abril 2006 a Diciembre 2017
 Elaboración: Supervisión Estadística Financiera - GSF

IIRSA Sur, Tramo 1: Marcona - Urcos



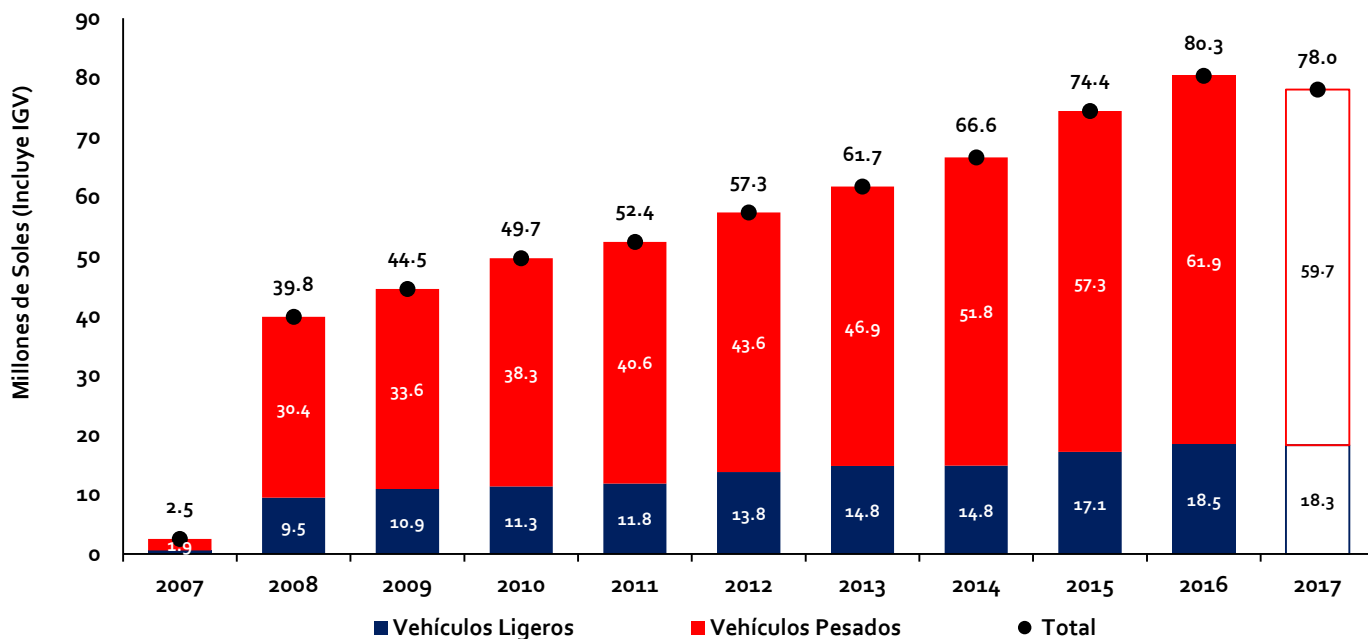
Fuente: Concesionario
 Datos: Diciembre 2007 a Diciembre 2017
 Elaboración: Supervisión Estadística Financiera - GSF

RECAUDACIÓN



EVOLUCIÓN ANUAL

IIRSA Sur, Tramo 5: Ilo, Matarani - Azángaro

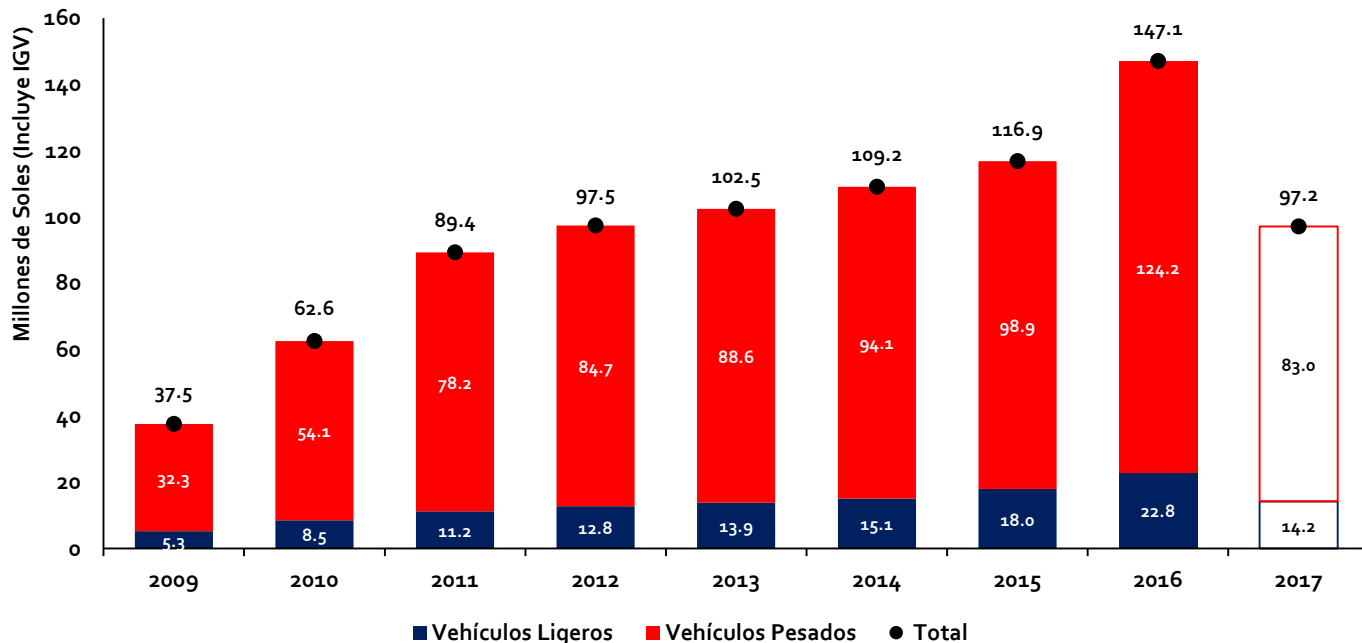


Fuente: Concesionario

Datos: Diciembre 2007 a Diciembre 2017

Elaboración: Supervisión Estadística Financiera - GSF

Red Vial N° 4 - Pativilca - Puerto Salaverry



Fuente: Concesionario

Datos: Marzo 2009 a Diciembre 2017

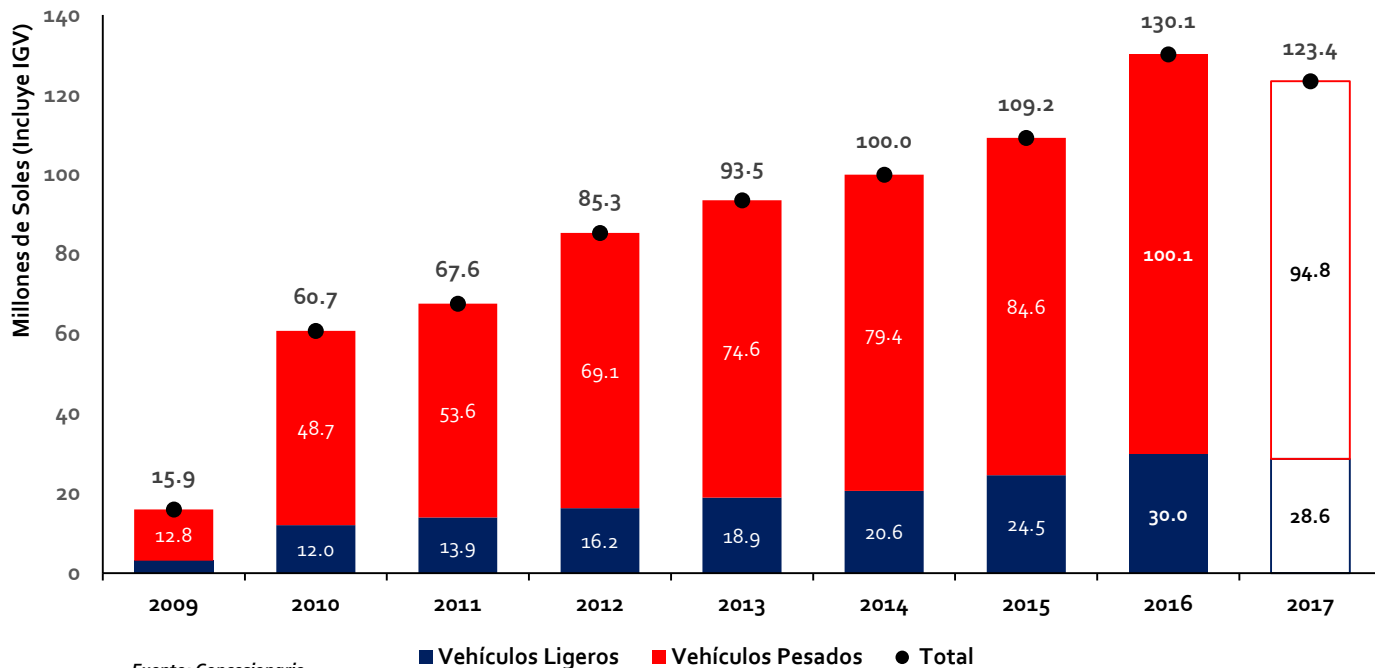
Elaboración: Supervisión Estadística Financiera - GSF

RECAUDACIÓN



Autopista del Sol - Trujillo-Sullana

EVOLUCIÓN ANUAL



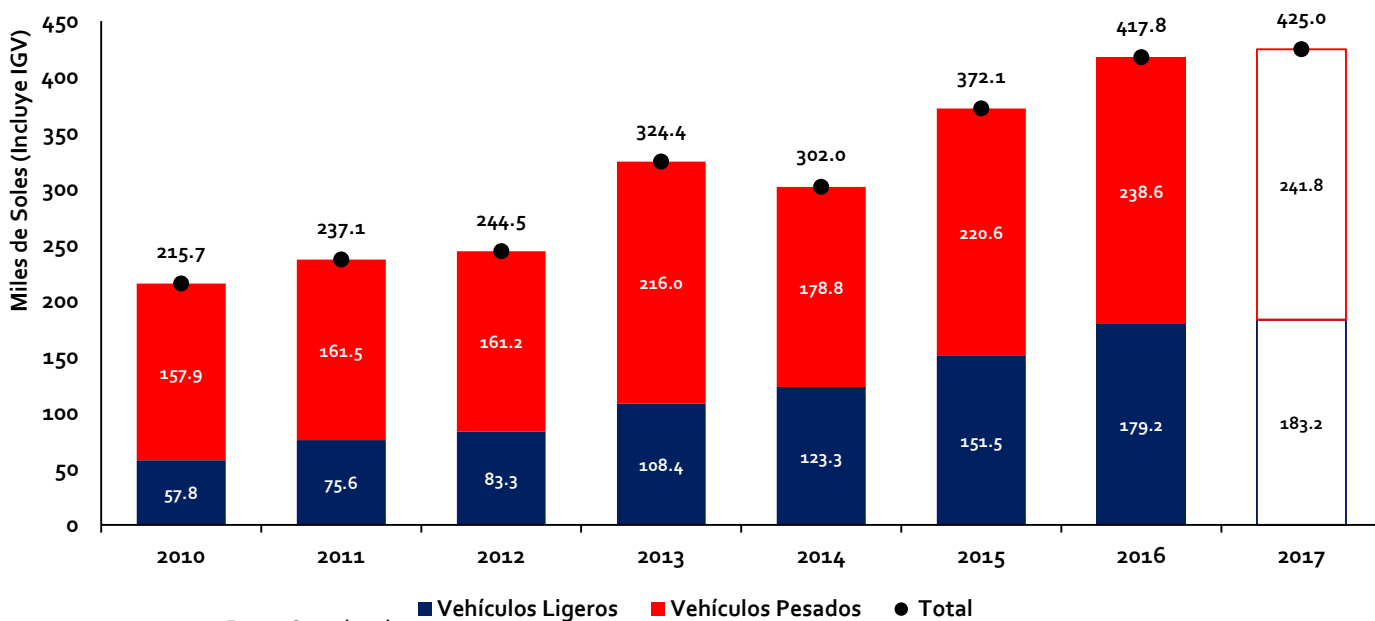
Fuente: Concesionario

Datos: Septiembre 2009 a Diciembre 2017

Elaboración: Supervisión Estadística Financiera - GSF

*Considera ingresos por concepto de Tarjetas Prepago/ Telepass

Buenos Aires-Canchaque



Fuente: Concesionario

Datos: Marzo 2010 a Diciembre 2017

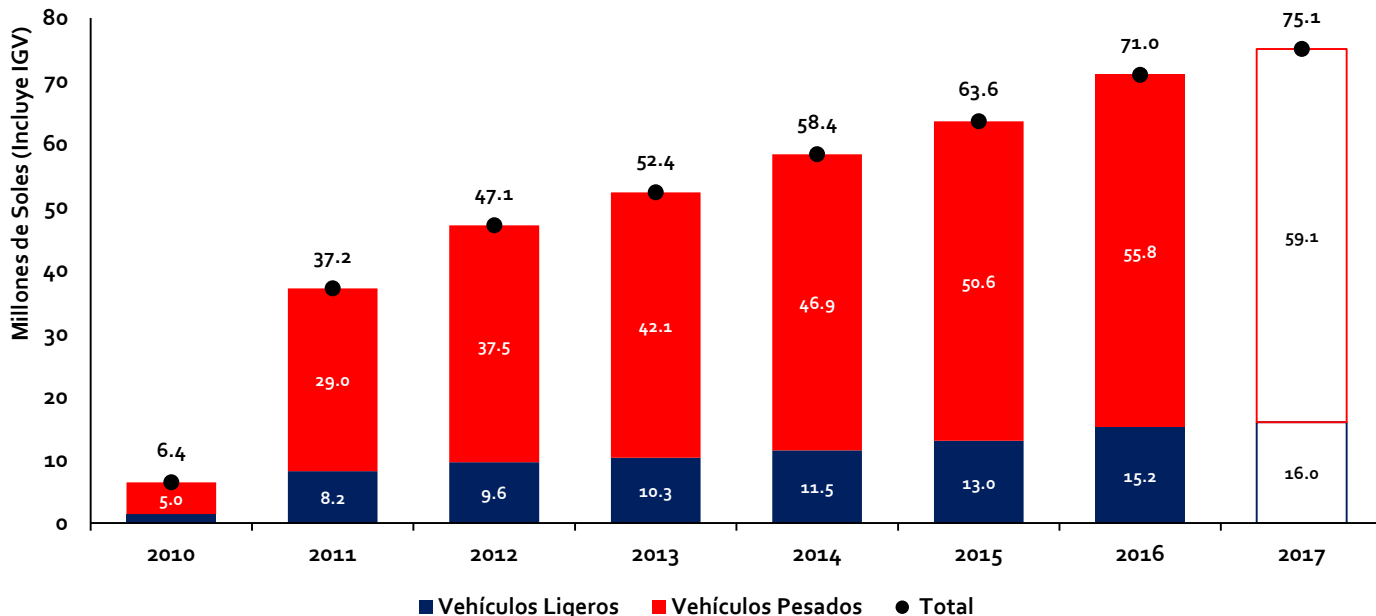
Elaboración: Supervisión Estadística Financiera - GSF

RECAUDACIÓN



IIRSA Centro - Tramo 2

EVOLUCIÓN ANUAL

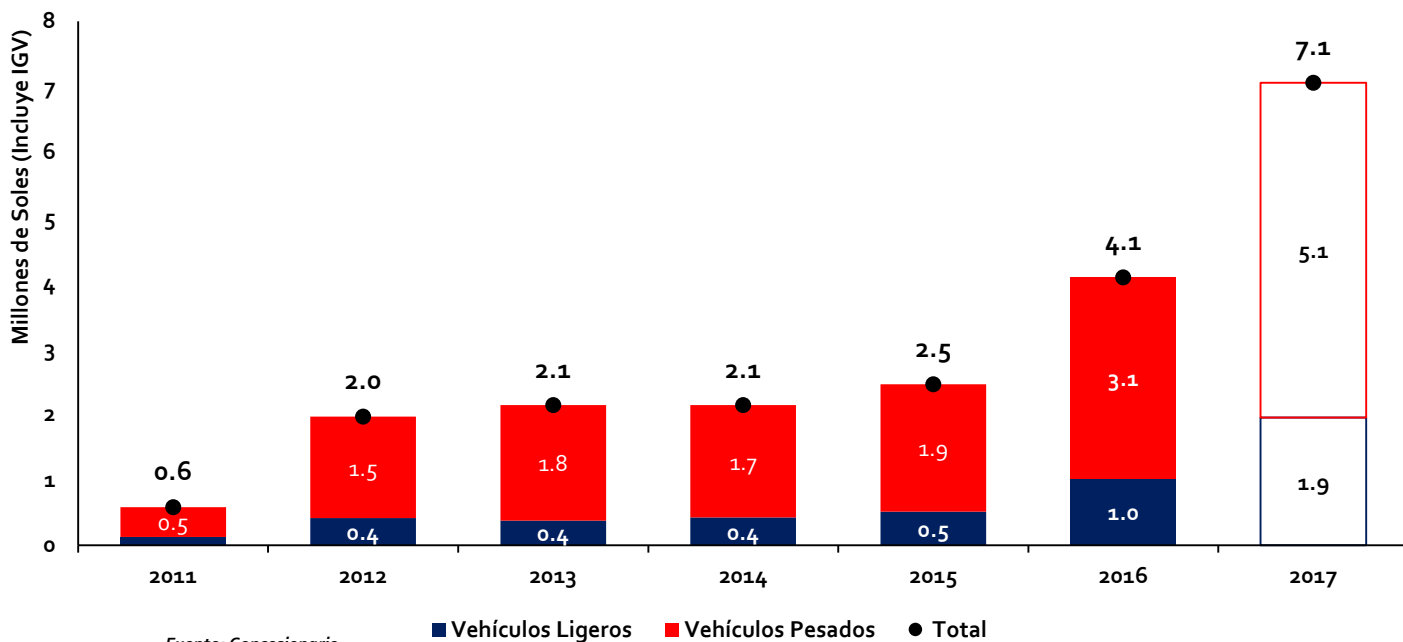


Fuente: Concesionario

Datos: Diciembre 2010 a Diciembre 2017

Elaboración: Supervisión Estadística Financiera - GSF

IIRSA Sur, Tramo 4: Azángaro-Inambari



Fuente: Concesionario

Datos: Diciembre 2011 a Diciembre 2017

Elaboración: Supervisión Estadística Financiera - GSF

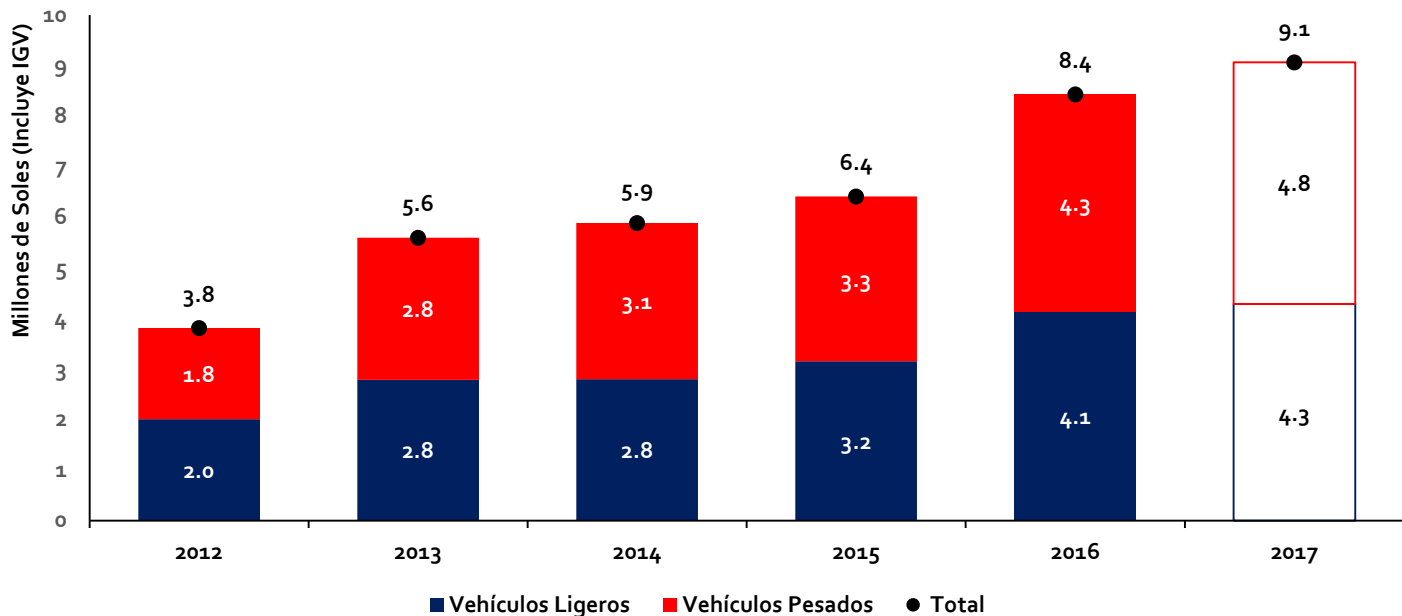
*Consideran ingresos por concepto de Tarjeta Prepago/ Telepass

RECAUDACIÓN



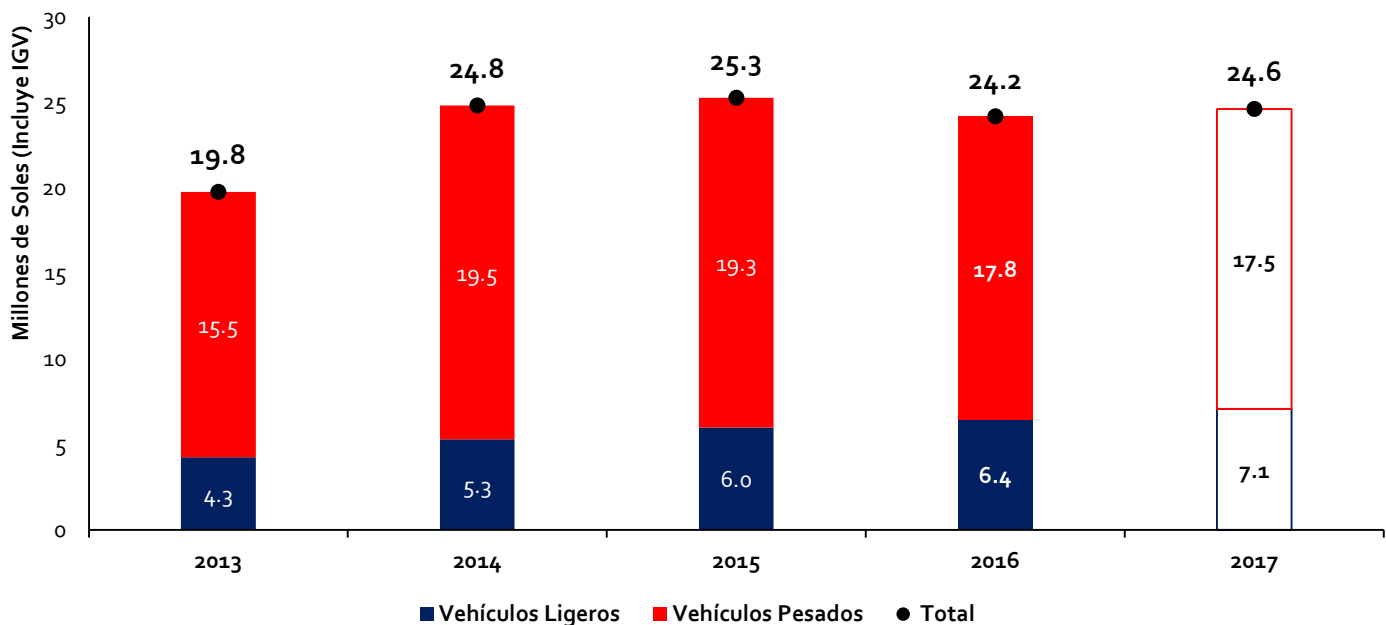
IIRSA Sur, Tramo 3: Inambari-Iñapari

EVOLUCIÓN ANUAL



Fuente: Concesionario
 Datos: Marzo 2012 a Diciembre 2017
 Elaboración: Supervisión Estadística Financiera - GSF

Tramo Vial Desvío Quilca - La Concordia



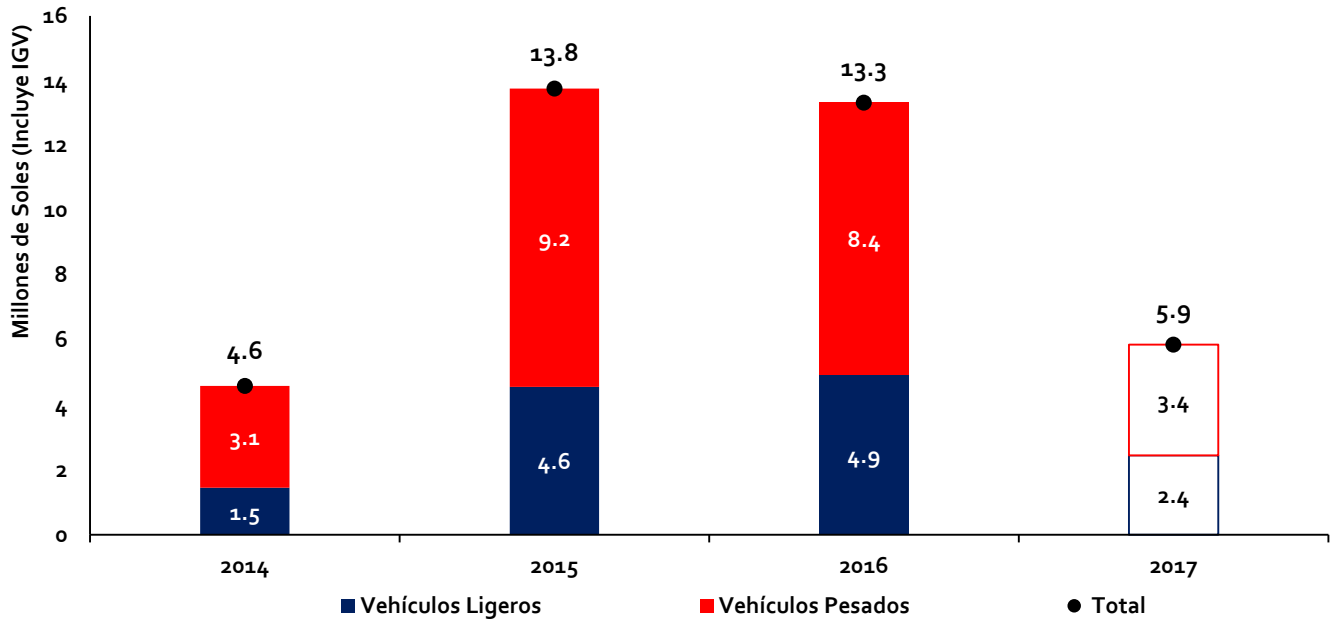
Fuente: Concesionario
 Datos: Marzo 2013 a Diciembre 2017
 Elaboración: Supervisión Estadística Financiera - GSF

RECAUDACIÓN



● Longitudinal de la Sierra Tramo 2

EVOLUCIÓN ANUAL



Fuente: Concesionario

Datos: Septiembre 2014 a Diciembre 2017

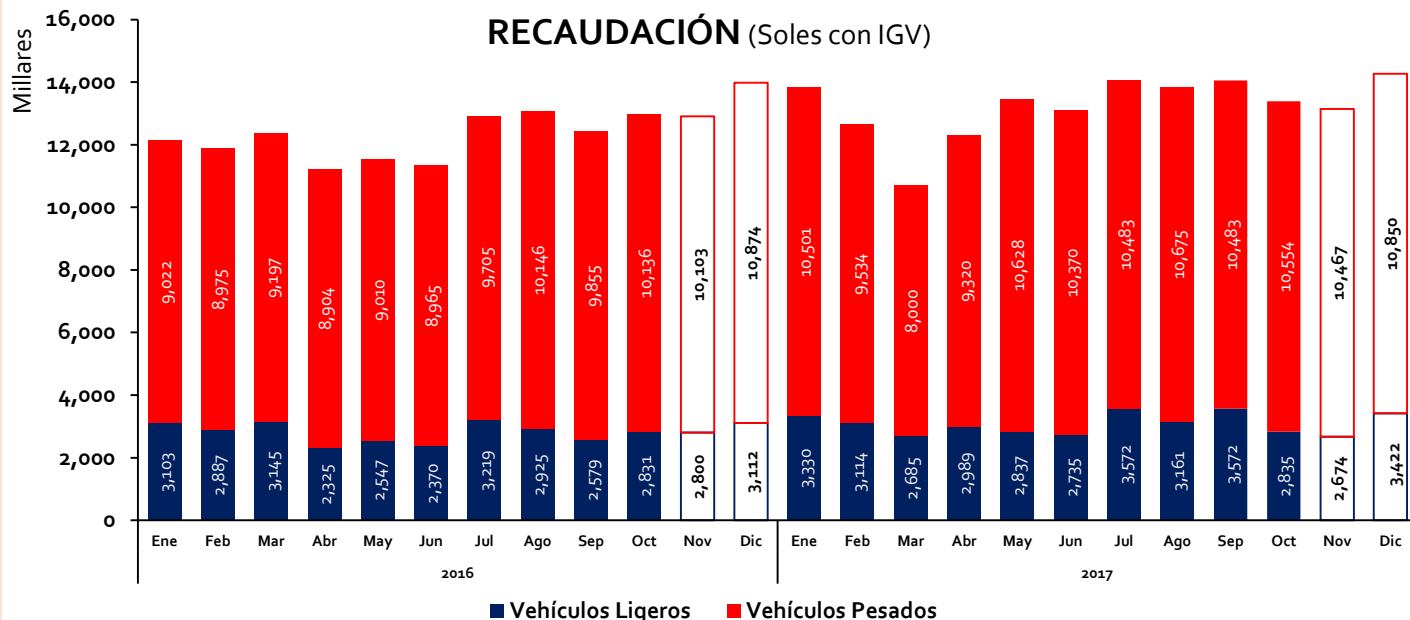
Elaboración: Supervisión Estadística Financiera - GSF

RECAUDACIÓN



Red Vial N° 5 - Tramo Ancón-Huacho-Pativilca

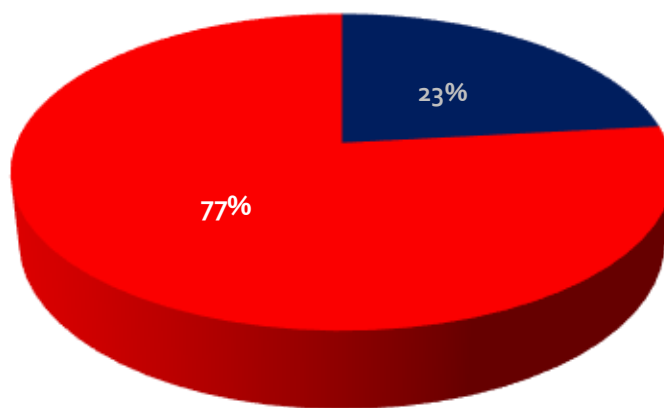
EVOLUCIÓN MENSUAL



Fuente: Concesionario

Elaboración: Supervisión Estadística Financiera - GSF

Recaudación Acumulada Enero - Diciembre (Soles con IGV)			
Concepto	2016	2017	Variación %
Vehículos Ligeros	33,841,372	36,926,255	9%
Vehículos Pesados	114,891,175	121,864,880	6%
Total	148,732,547	158,791,135	7%



■ Vehículos Ligeros ■ Vehículos Pesados

Fuente: Concesionario

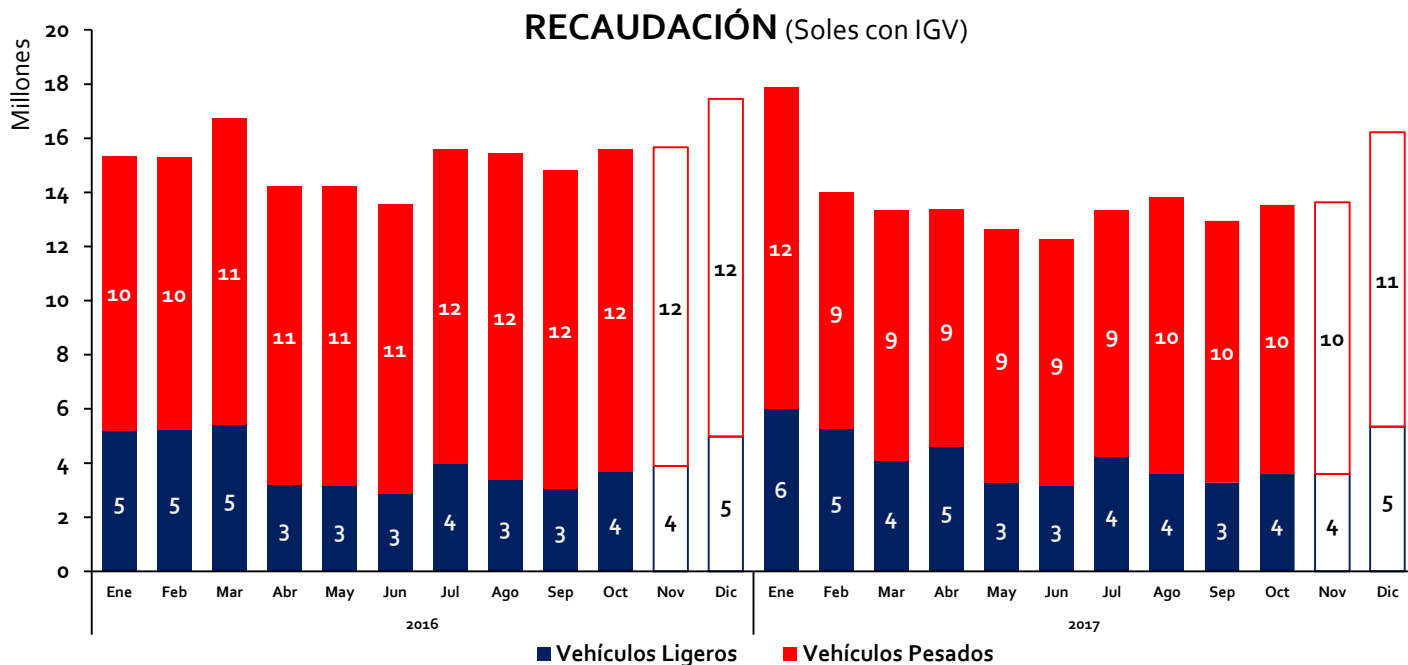
Elaboración: Supervisión Estadística Financiera - GSF

RECAUDACIÓN



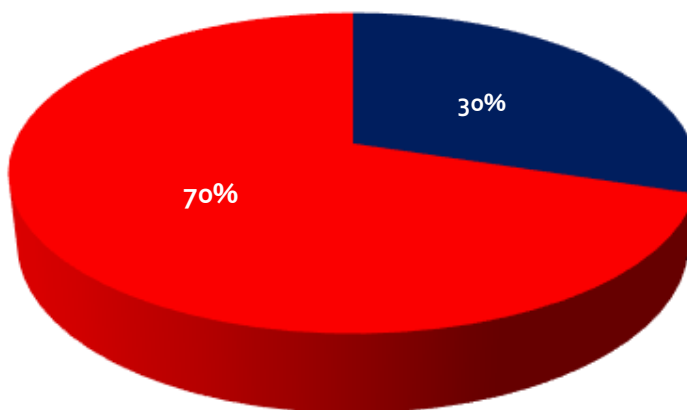
Red Vial N° 6 - Pucusana-Cerro Azul-Ica

EVOLUCIÓN MENSUAL



Fuente: Concesionario
Elaboración: Supervisión Estadística Financiera - GSF

Recaudación Acumulada Enero - Diciembre (Soles con IGV)			
Concepto	2016	2017	Variación %
Vehículos Ligeros	47,987,564	50,003,676	4%
Vehículos Pesados	135,975,303	116,971,570	-14%
Total	183,962,867	166,975,245	-9%



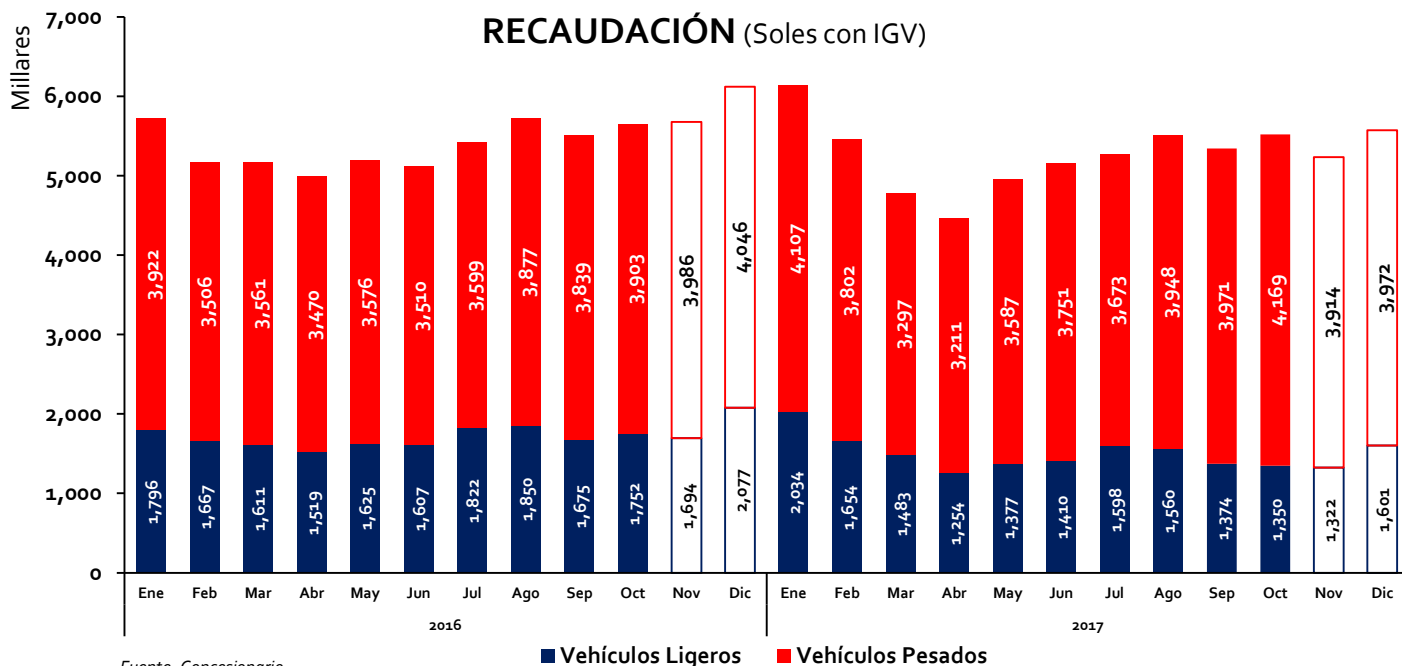
Fuente: Concesionario
Elaboración: Supervisión Estadística Financiera - GSF

RECAUDACIÓN



IIRSA Norte: Paita-Yurimaguas

EVOLUCIÓN MENSUAL

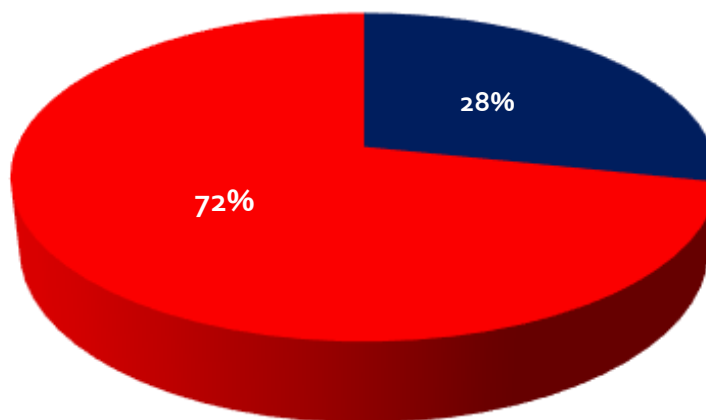


Fuente: Concesionario

Elaboración: Supervisión Estadística Financiera - GSF

Recaudación Acumulada Enero - Diciembre (Soles con IGV)

Concepto	2016	2017	Variación %
Vehículos Ligeros	20,695,171	18,017,926	-13%
Vehículos Pesados	44,793,423	45,401,678	1%
Total	65,488,594	63,419,603	-3%



■ Vehículos Ligeros ■ Vehículos Pesados

Fuente: Concesionario

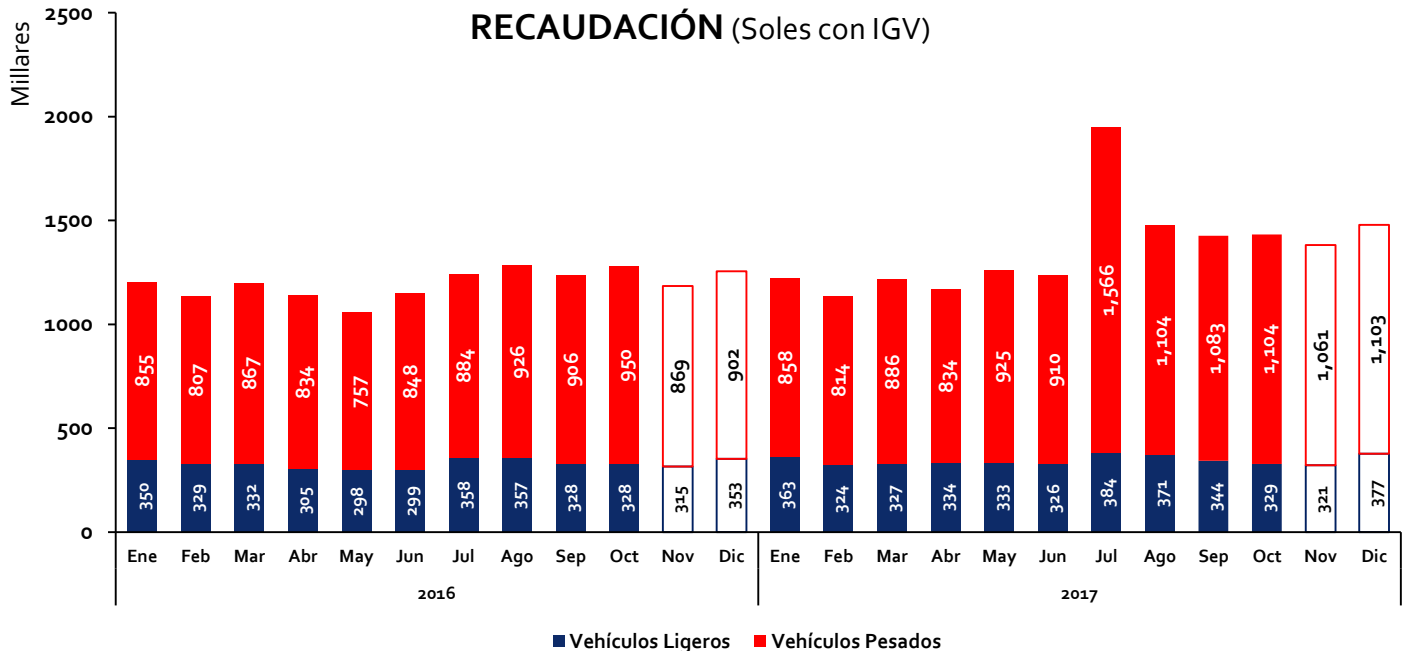
Elaboración: Supervisión Estadística Financiera - GSF

RECAUDACIÓN



IIRSA Sur, Tramo 1: Marcona - Urcos

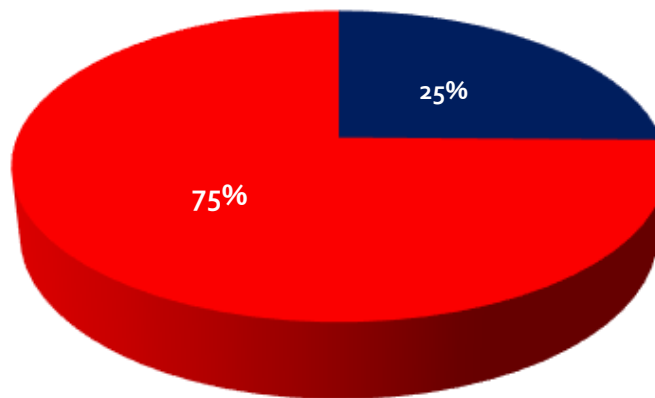
EVOLUCIÓN MENSUAL



Fuente: Concesionario

Elaboración: Supervisión Estadística Financiera - GSF

Recaudación Acumulada Enero - Diciembre (Soles con IGV)			
Concepto	2016	2017	Variación %
Vehículos Ligeros	3,951,691	4,133,708	5%
Vehículos Pesados	10,406,389	12,248,195	18%
Total	14,358,080	16,381,902	14%



■ Vehículos Ligeros ■ Vehículos Pesados

Fuente: Concesionario

Elaboración: Supervisión Estadística Financiera - GSF

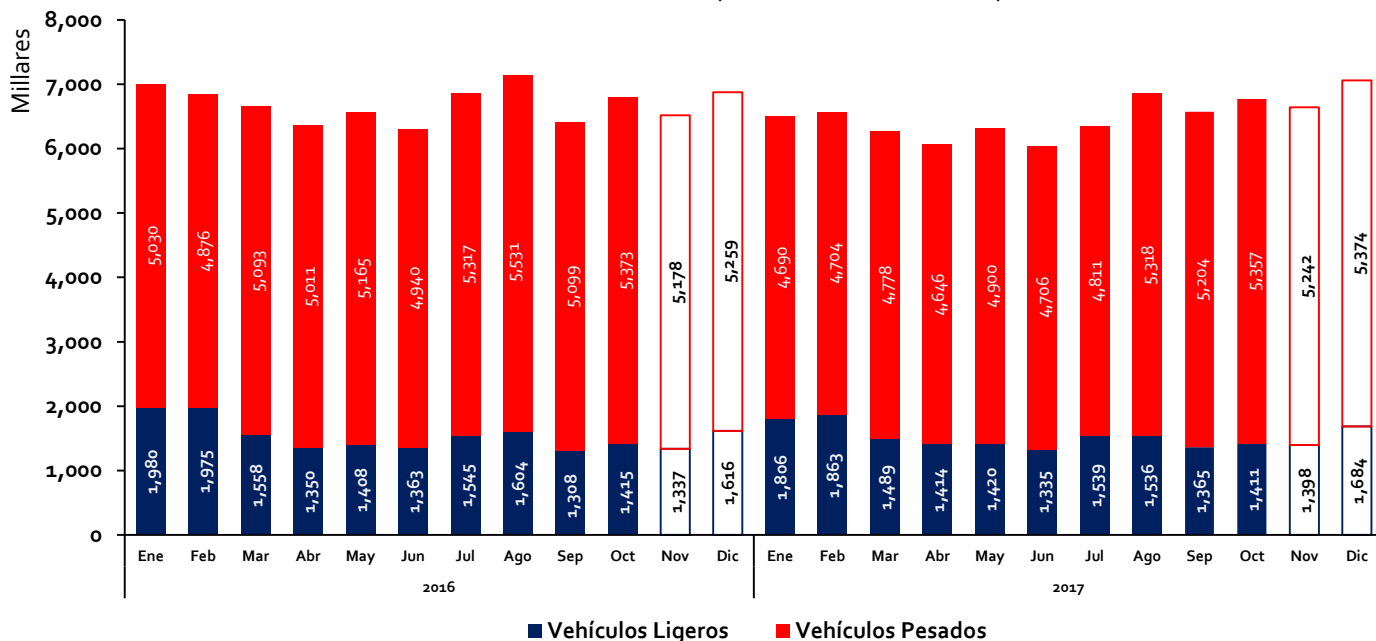
RECAUDACIÓN



IIRSA Sur, Tramo 5: Ilo, Matarani - Azángaro

EVOLUCIÓN MENSUAL

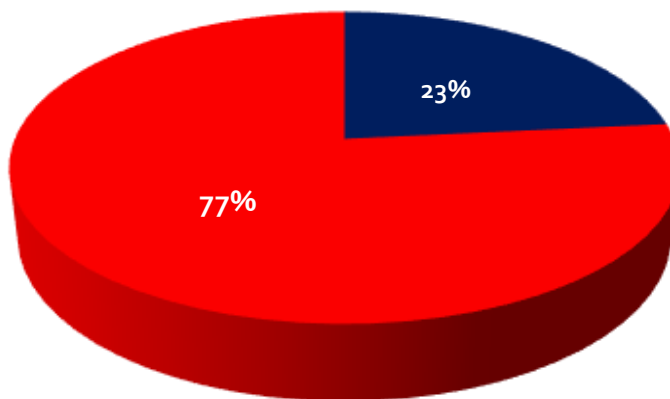
RECAUDACIÓN (Soles con IGV)



Fuente: Concesionario

Elaboración: Supervisión Estadística Financiera - GSF

Recaudación Acumulada Enero - Diciembre (Soles con IGV)			
Concepto	2016	2017	Variación %
Vehículos Ligeros	18,458,097	18,260,541	-1%
Vehículos Pesados	61,870,378	59,729,909	-3%
Total	80,328,475	77,990,450	-3%



■ Vehículos Ligeros ■ Vehículos Pesados

Fuente: Concesionario

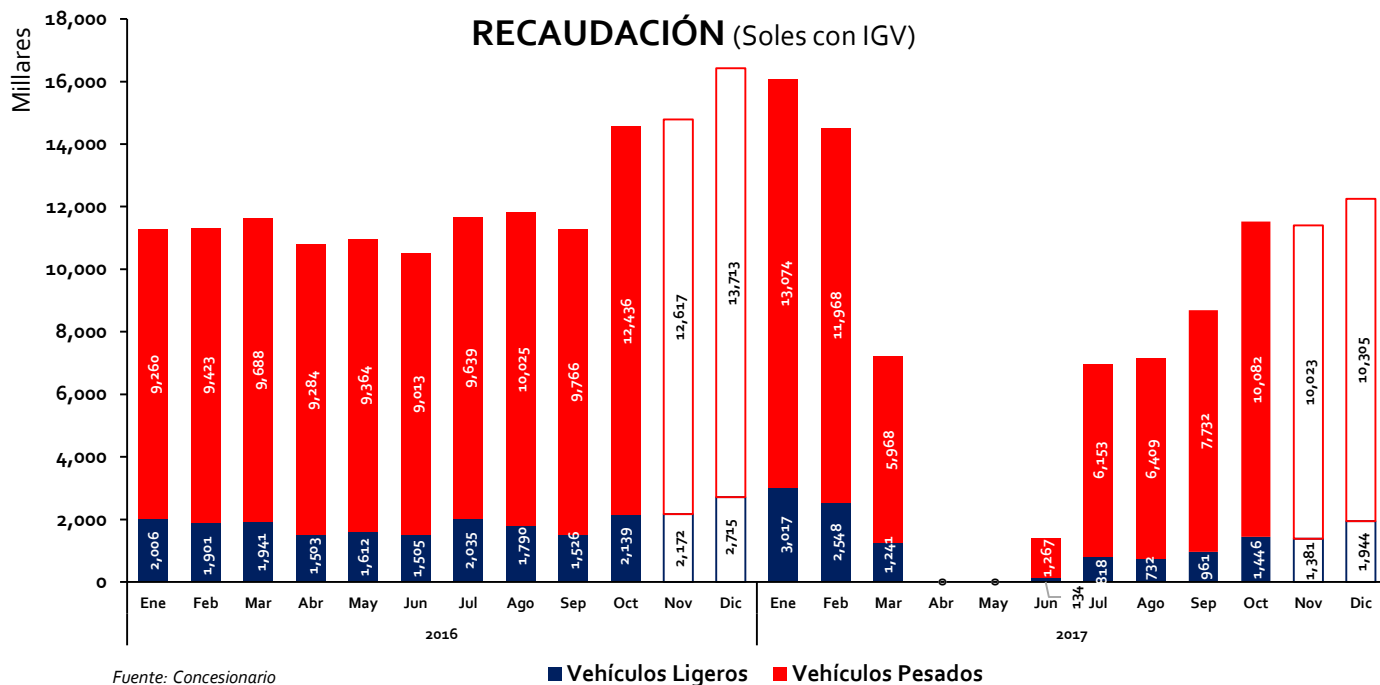
Elaboración: Supervisión Estadística Financiera - GSF

RECAUDACIÓN



Red Vial N° 4 - Pativilca - Puerto Salaverry

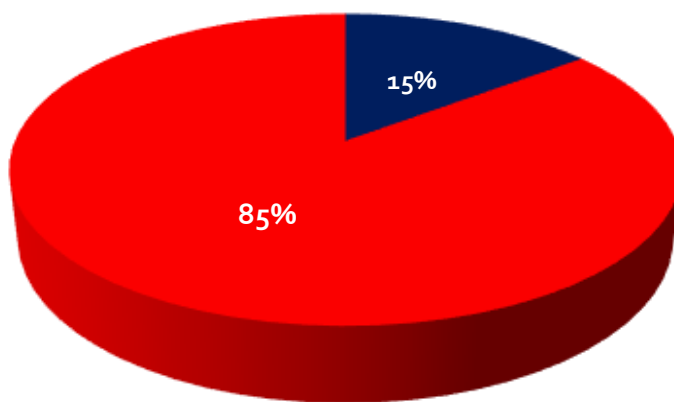
EVOLUCIÓN MENSUAL



Fuente: Concesionario

Elaboración: Supervisión Estadística Financiera - GSF

Recaudación Acumulada Enero - Diciembre (Soles con IGV)			
Concepto	2016	2017	Variación %
Vehículos Ligeros	22,847,308	14,220,881	-38%
Vehículos Pesados	124,227,650	82,980,516	-33%
Total	147,074,958	97,201,397	-34%



■ Vehículos Ligeros ■ Vehículos Pesados

Fuente: Concesionario

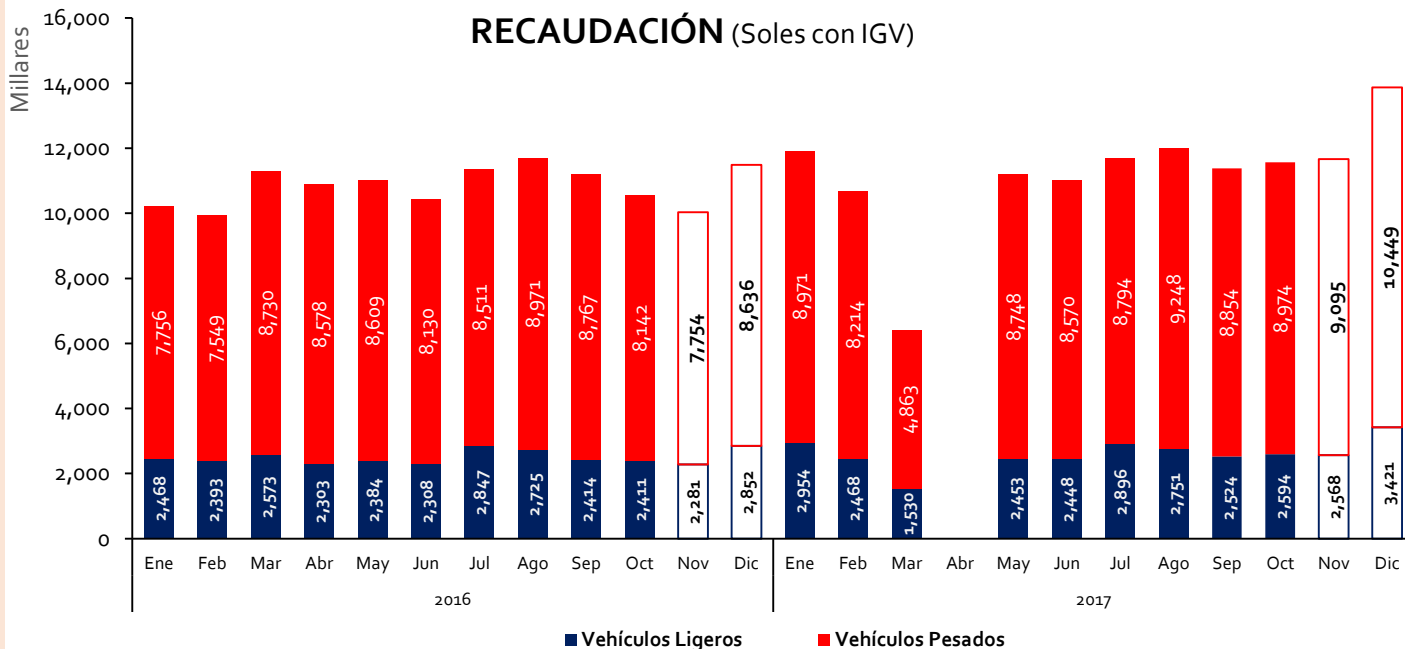
Elaboración: Supervisión Estadística Financiera - GSF

RECAUDACIÓN



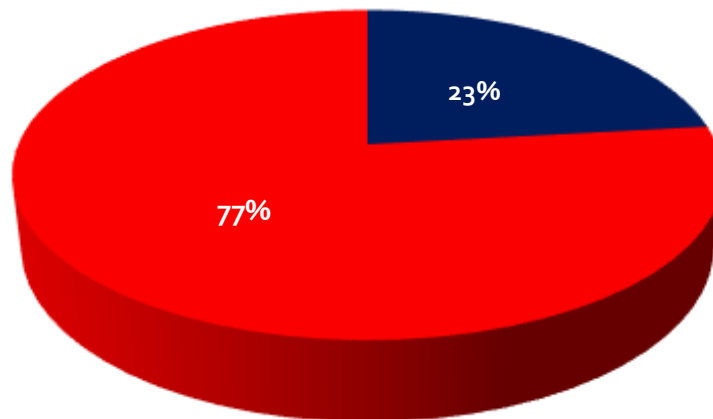
Autopista del Sol - Trujillo-Sullana

EVOLUCIÓN MENSUAL



Fuente: Concesionario
Elaboración: Supervisión Estadística Financiera - GSF

Recaudación Acumulada Enero - Diciembre (Soles con IGV)			
Concepto	2016	2017	Variación %
Vehículos Ligeros	29,959,574	28,606,495	-5%
Vehículos Pesados	100,133,559	94,778,704	-5%
Total	130,093,132	123,385,199	-5%



■ Vehículos Ligeros ■ Vehículos Pesados

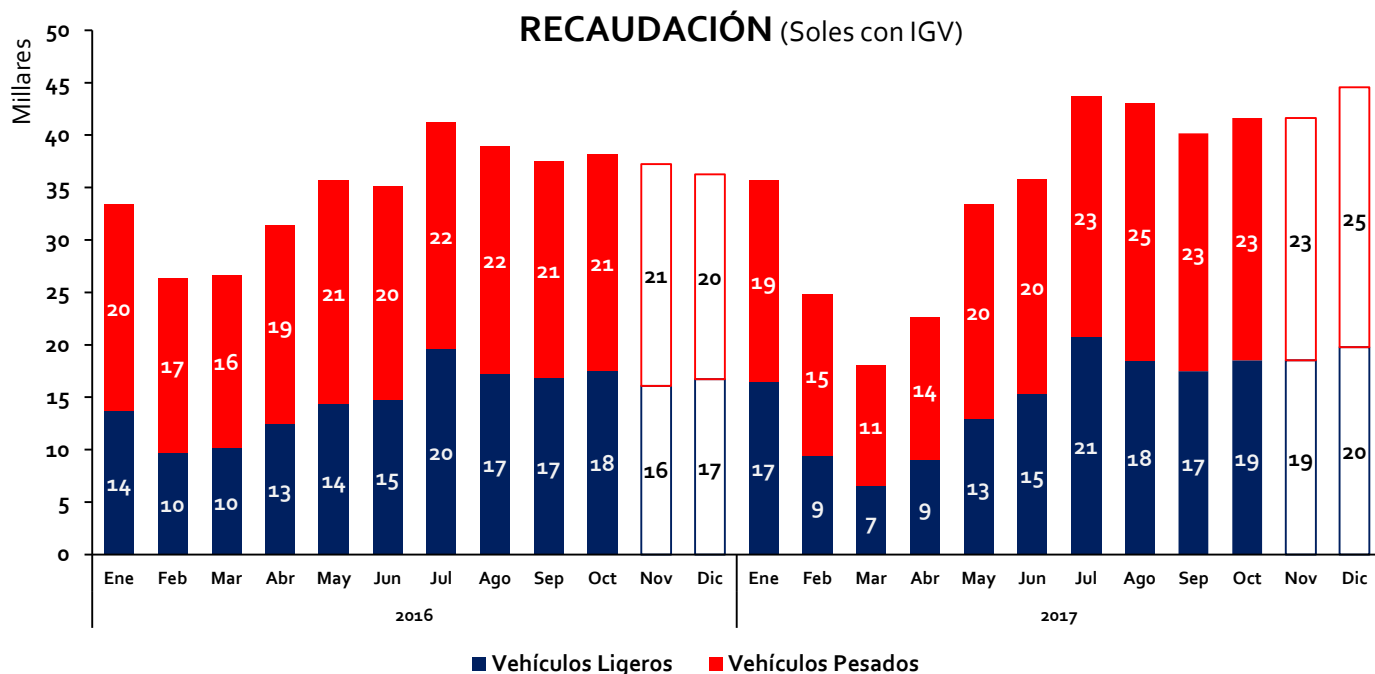
Fuente: Concesionario
Elaboración: Supervisión Estadística Financiera - GSF

RECAUDACIÓN



Buenos Aires-Canchaque

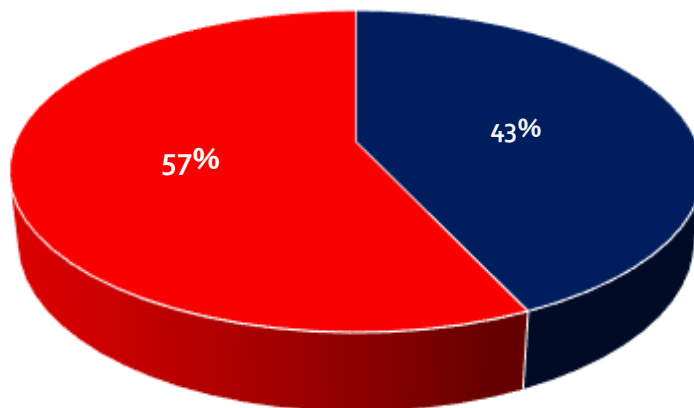
EVOLUCIÓN MENSUAL



Fuente: Concesionario

Elaboración: Supervisión Estadística Financiera - GSF

Recaudación Acumulada Enero - Diciembre (Soles con IGV)			
Concepto	2016	2017	Variación %
Vehículos Ligeros	179,185	183,186	2%
Vehículos Pesados	238,573	241,826	1%
Total	417,758	425,012	2%



■ Vehículos Ligeros ■ Vehículos Pesados

Fuente: Concesionario

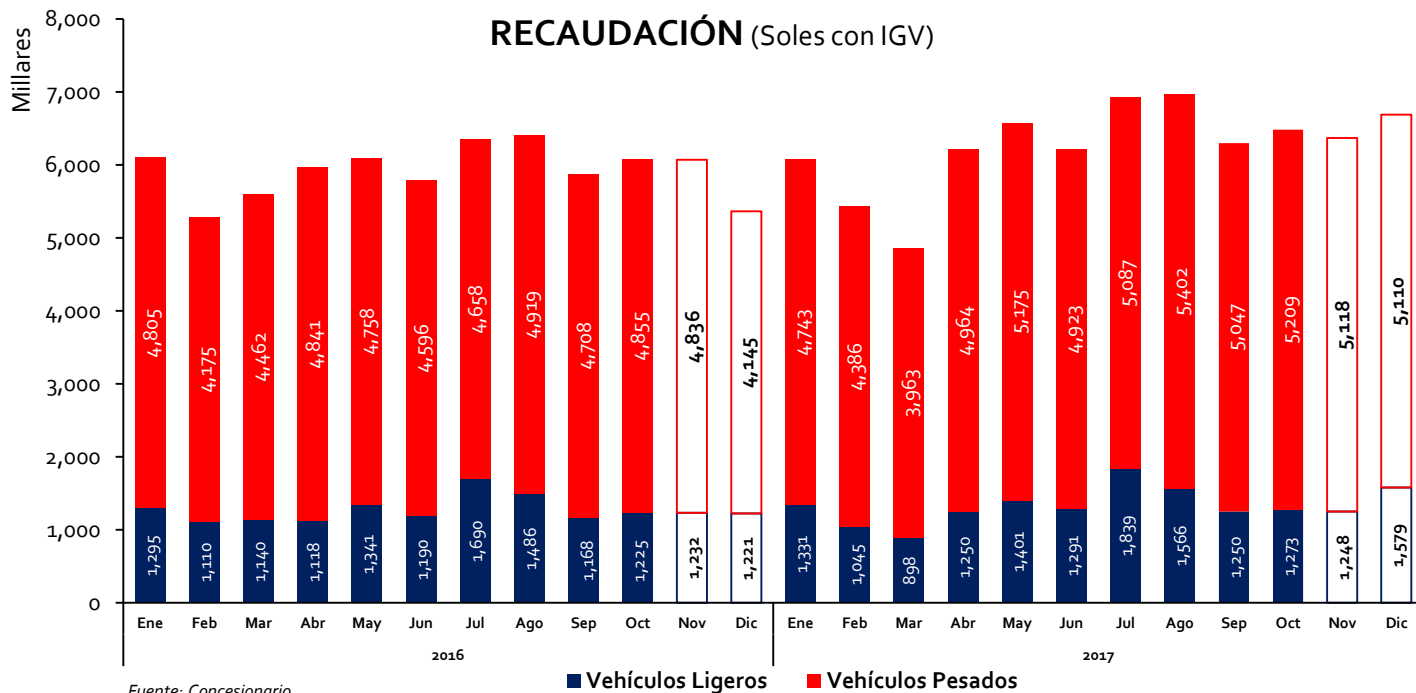
Elaboración: Supervisión Estadística Financiera - GSF

RECAUDACIÓN



IIRSA Centro - Tramo 2

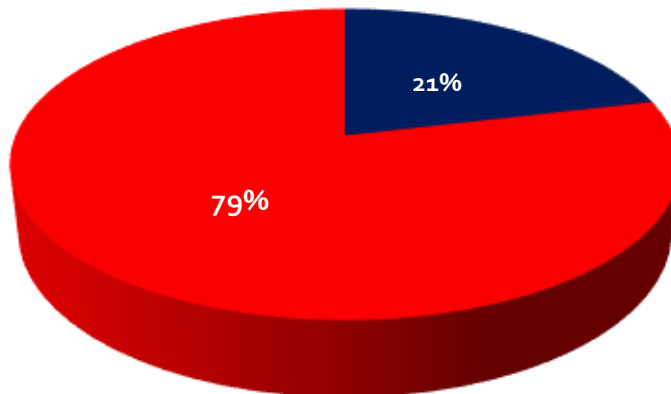
EVOLUCIÓN MENSUAL



Fuente: Concesionario

Elaboración: Supervisión Estadística Financiera - GSF

Recaudación Acumulada Enero - Diciembre (Soles con IGV)			
Concepto	2016	2017	Variación %
Vehículos Ligeros	15,216,594	15,969,818	5%
Vehículos Pesados	55,757,828	59,127,894	6%
Total	70,974,422	75,097,712	6%



■ Vehículos Ligeros ■ Vehículos Pesados

Fuente: Concesionario

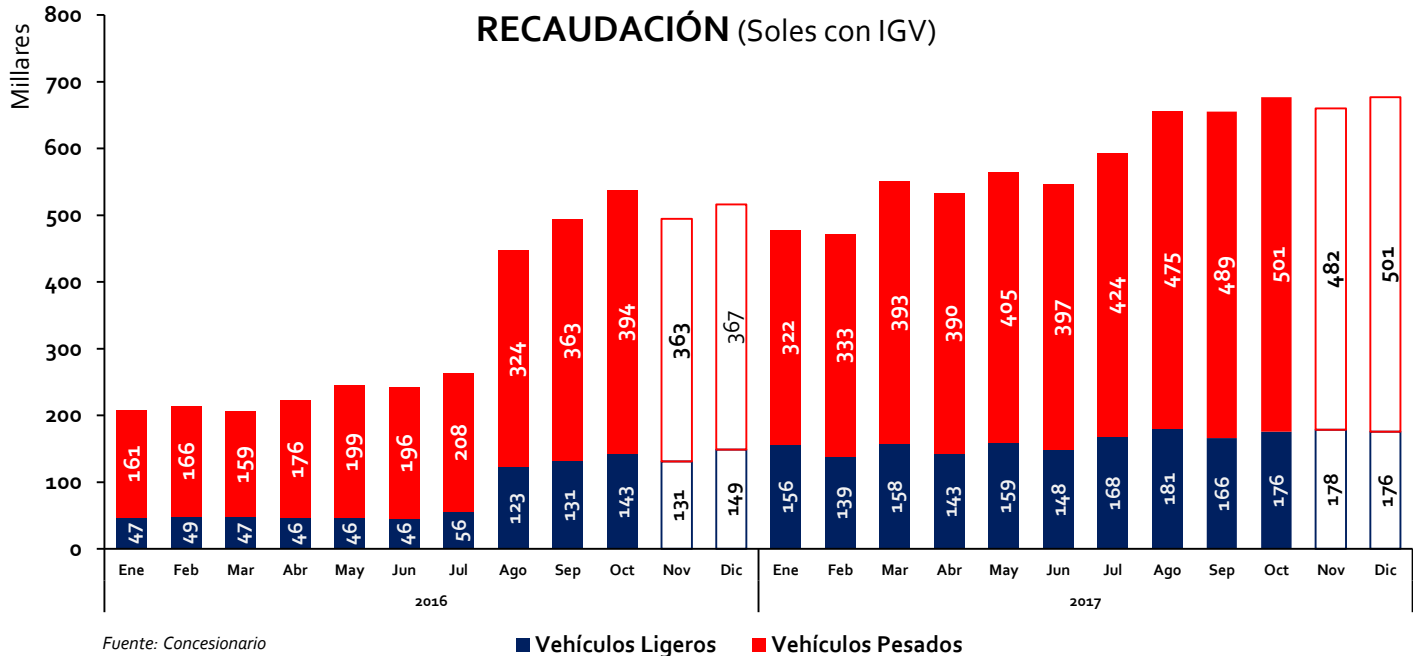
Elaboración: Supervisión Estadística Financiera - GSF

RECAUDACIÓN



IIRSA Sur, Tramo 4: Azángaro-Inambari

EVOLUCIÓN MENSUAL



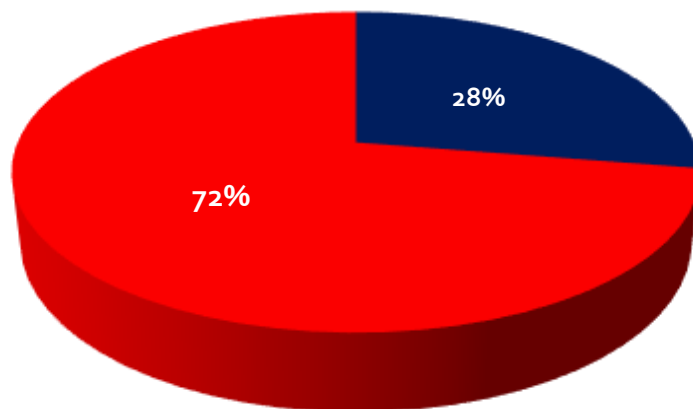
Fuente: Concesionario

Elaboración: Supervisión Estadística Financiera - GSF

■ Vehículos Ligeros ■ Vehículos Pesados

Recaudación Acumulada Enero - Diciembre (Soles con IGV)

Concepto	2016	2017	Variación %
Vehículos Ligeros	1,013,607	1,947,771	92%
Vehículos Pesados	3,076,428	5,112,427	66%
Total	4,090,035	7,060,198	73%



■ Vehículos Ligeros ■ Vehículos Pesados

Fuente: Concesionario

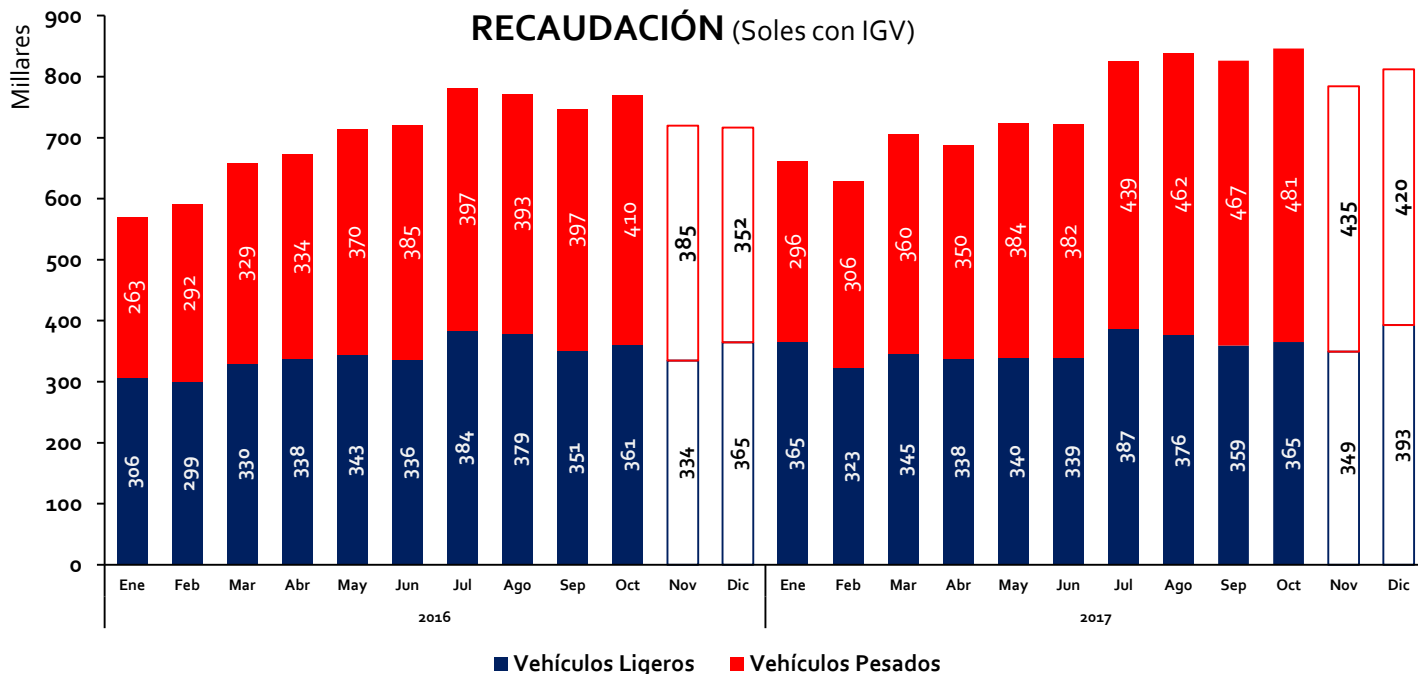
Elaboración: Supervisión Estadística Financiera - GSF

RECAUDACIÓN



● IIRSA Sur, Tramo 3: Inambari-Iñapari

EVOLUCIÓN MENSUAL

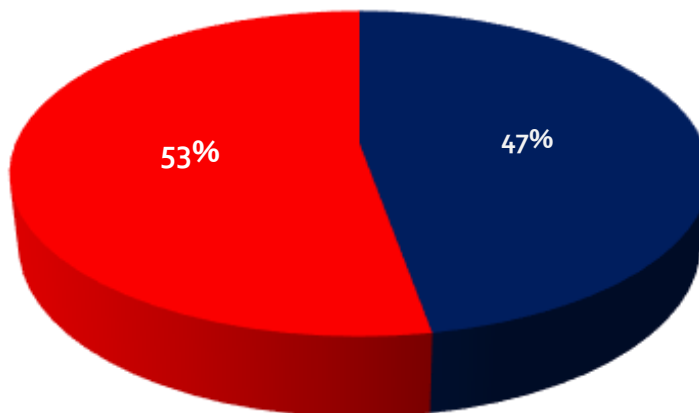


Fuente: Concesionario

Elaboración: Supervisión Estadística Financiera - GSF

Recaudación Acumulada Enero - Diciembre (Soles con IGV)

Concepto	2016	2017	Variación %
Vehículos Ligeros	4,125,960	4,280,651	4%
Vehículos Pesados	4,306,099	4,781,358	11%
Total	8,432,060	9,062,009	7%



Fuente: Concesionario

Elaboración: Supervisión Estadística Financiera - GSF

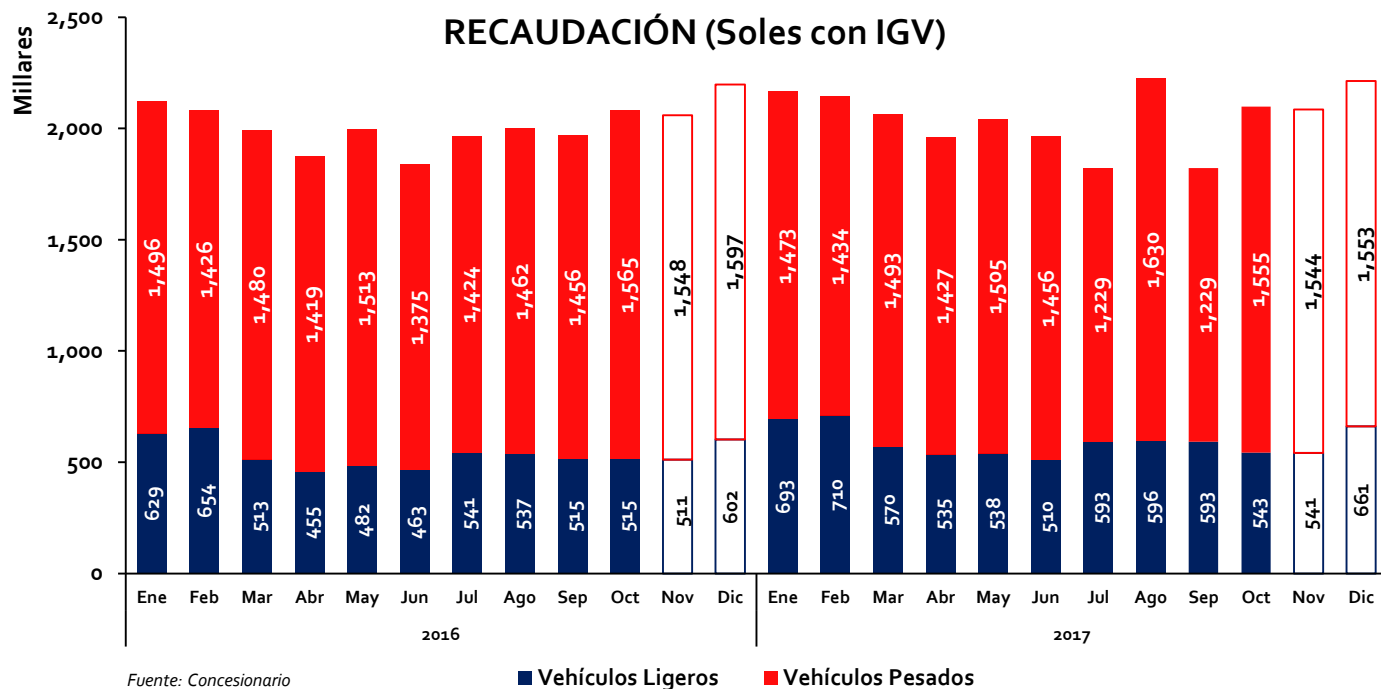
■ Vehículos Ligeros ■ Vehículos Pesados

RECAUDACIÓN



Tramo Vial Desvío Quilca - La Concordia

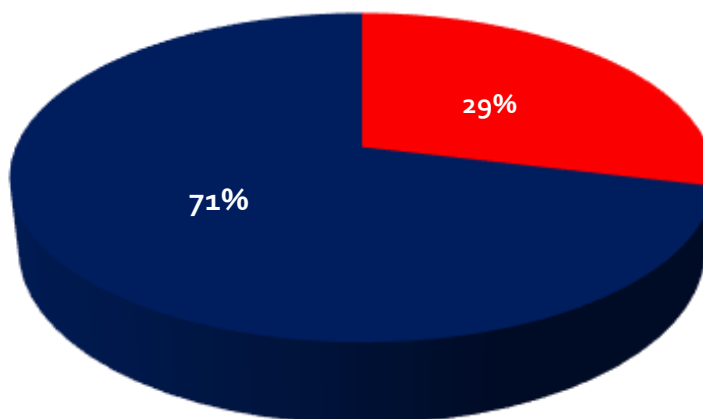
EVOLUCIÓN MENSUAL



Fuente: Concesionario

Elaboración: Supervisión Estadística Financiera - GSF

Recaudación Acumulada Enero - Diciembre (Soles con IGV)			
Concepto	2016	2017	Variación %
Vehículos Ligeros	6,417,038	7,081,823	10%
Vehículos Pesados	17,762,126	17,528,205	-1%
Total	24,179,164	24,610,028	2%



Fuente: Concesionario

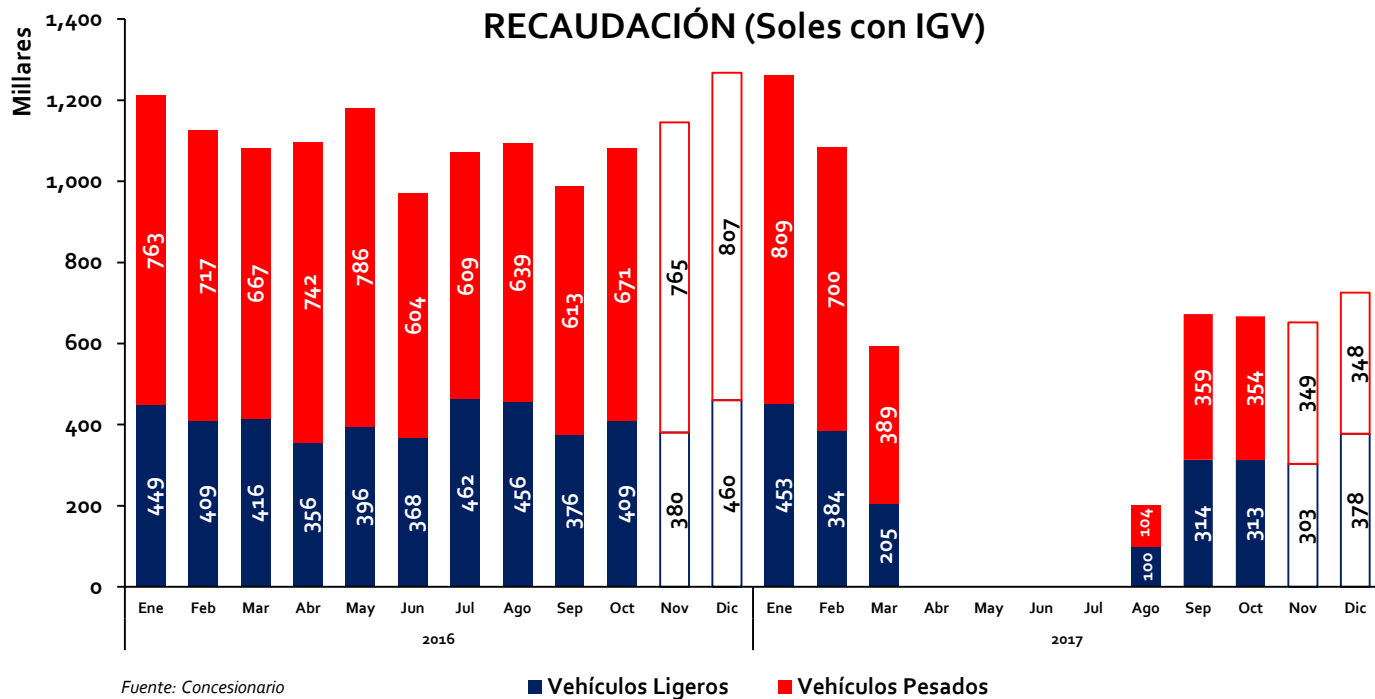
Elaboración: Supervisión Estadística Financiera - GSF

RECAUDACIÓN



● Longitudinal de la Sierra Tramo 2

EVOLUCIÓN MENSUAL

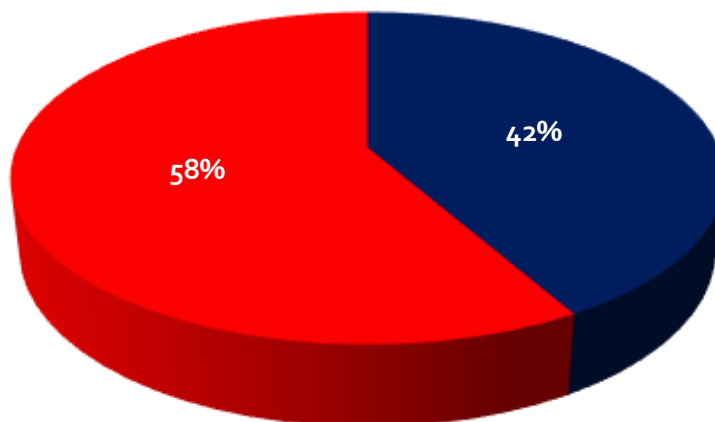


Fuente: Concesionario

Elaboración: Supervisión Estadística Financiera - GSF

Recaudación Acumulada Enero - Diciembre (Soles con IGV)

Concepto	2016	2017	Variación %
Vehículos Ligeros	4,936,829	2,449,385	-50%
Vehículos Pesados	8,381,963	3,410,823	-59%
Total	13,318,792	5,860,208	-56%



Fuente: Concesionario

Elaboración: Supervisión Estadística Financiera - GSF

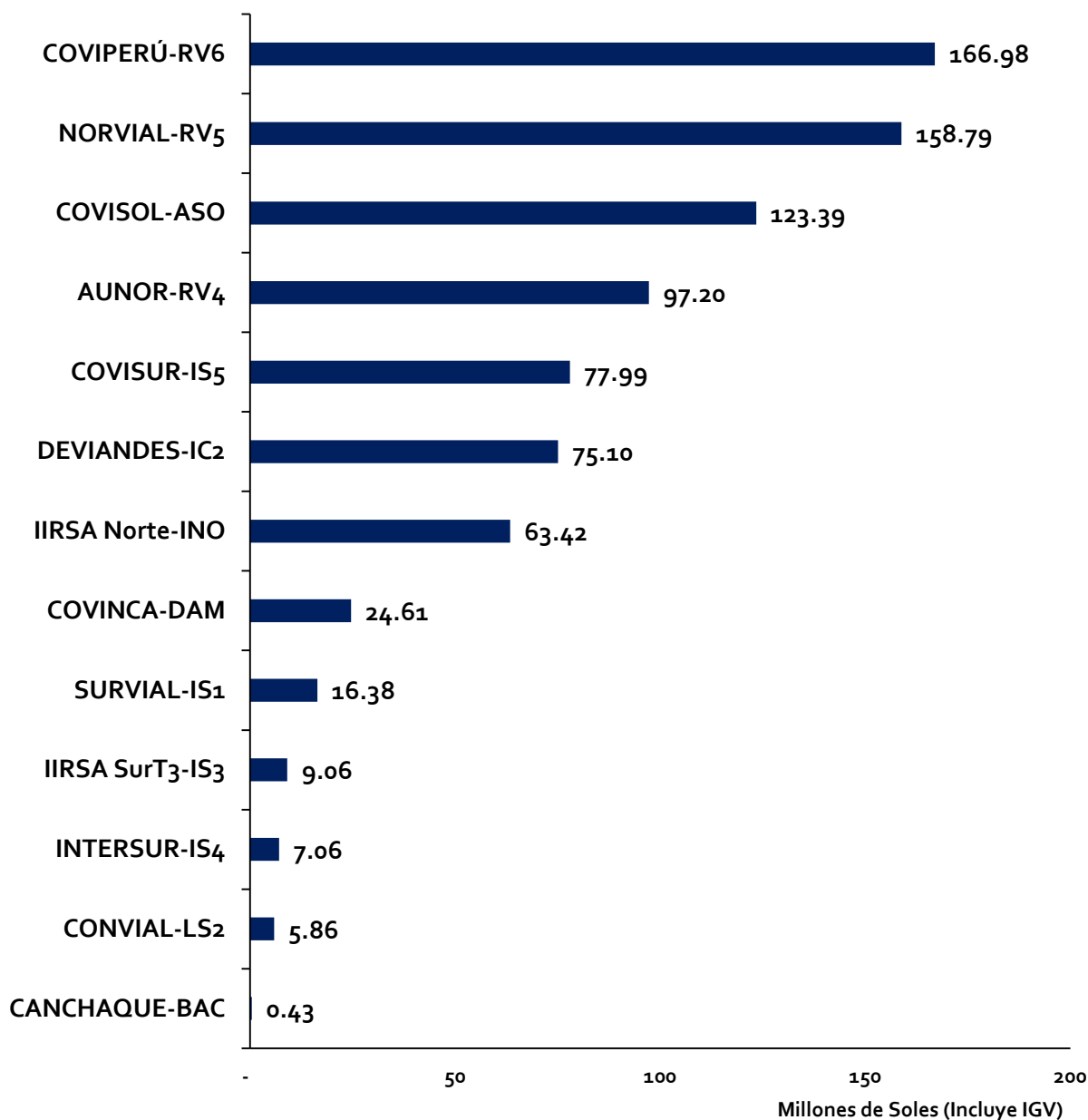
■ Vehículos Ligeros

■ Vehículos Pesados



Volver

Ranking de Concesiones* Recaudación Acumulado de Enero – Diciembre de 2017



* - IIRSA Sur T2 actualmente no explota formalmente la concesión, por ende no reporta la información correspondiente a Recaudación.
- Concesiones Tramo Vial: Óvalo Chancay – Acos y Tramo Vial: Mocupe – Oyotún actualmente no se encuentran en operación.

3

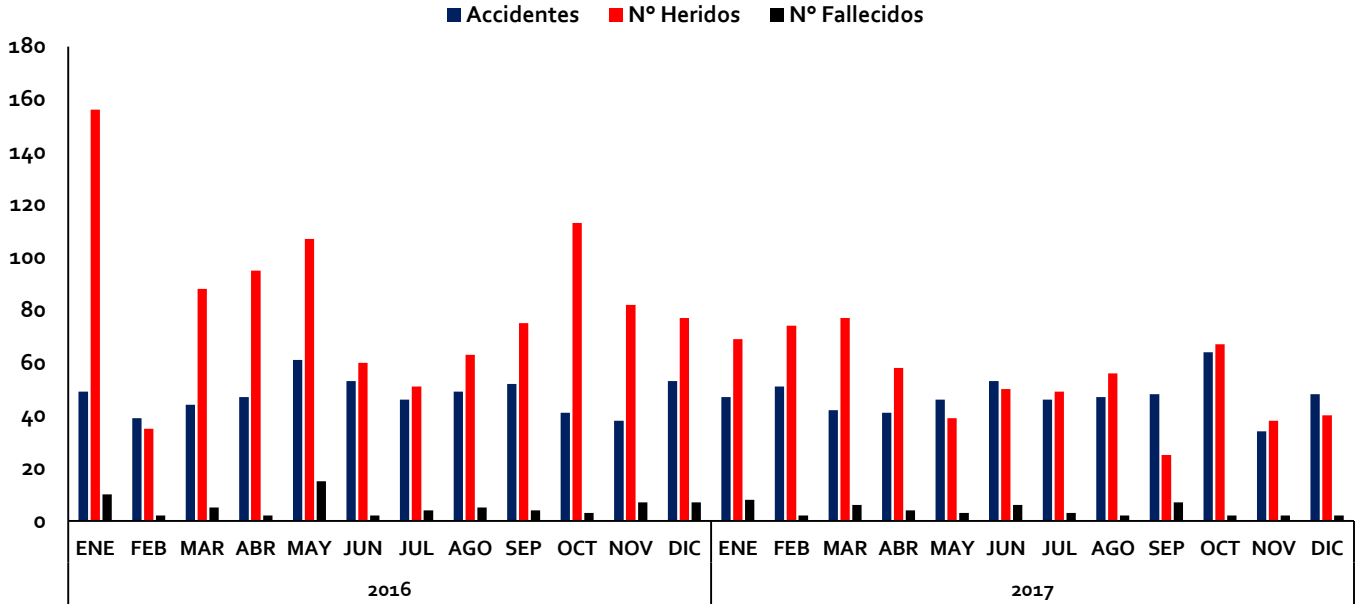
REPORTE DE
ACCIDENTES DE
TRÁNSITO

REPORTE DE ACCIDENTES DE TRÁNSITO



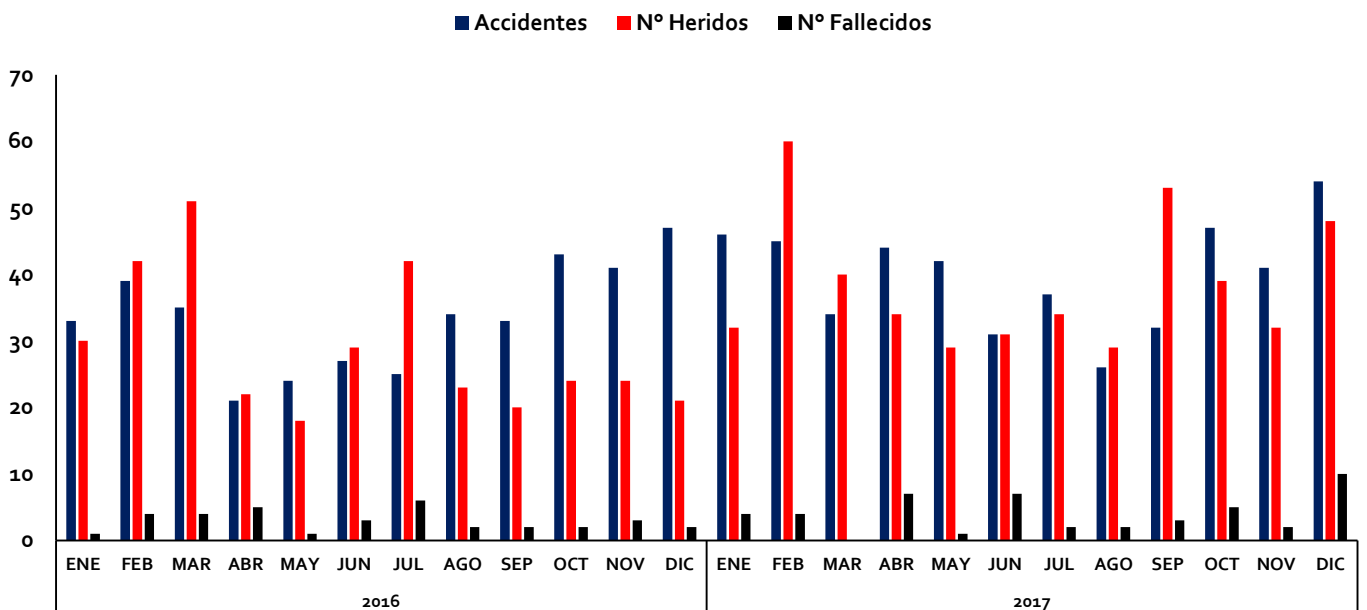
Red Vial N° 5 - Tramo Ancón-Huacho-Pativilca

EVOLUCIÓN MENSUAL



Fuente: Concesionario
Elaboración: Supervisión Estadística Financiera - GSF

Red Vial N° 6 - Pucusana-Cerro Azul-Ica



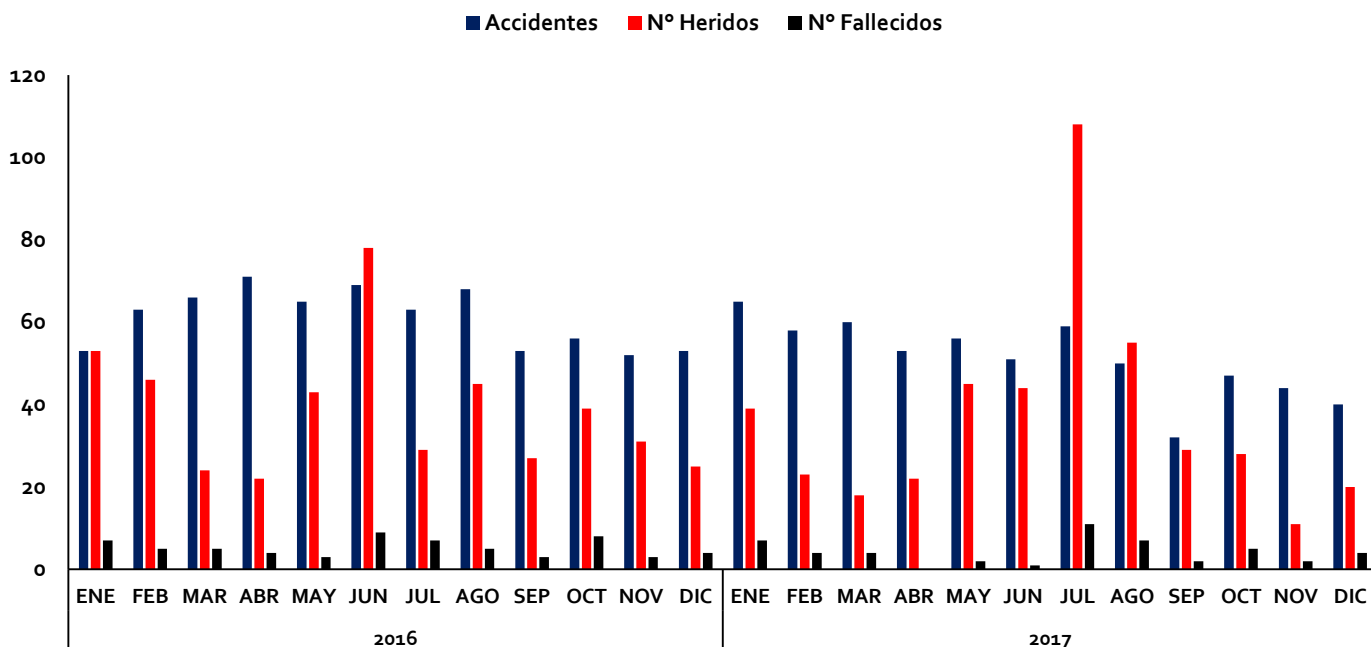
Fuente: Concesionario
Elaboración: Supervisión Estadística Financiera - GSF

REPORTE DE ACCIDENTES DE TRÁNSITO



IIRSA Norte: Paíta-Yurimaguas

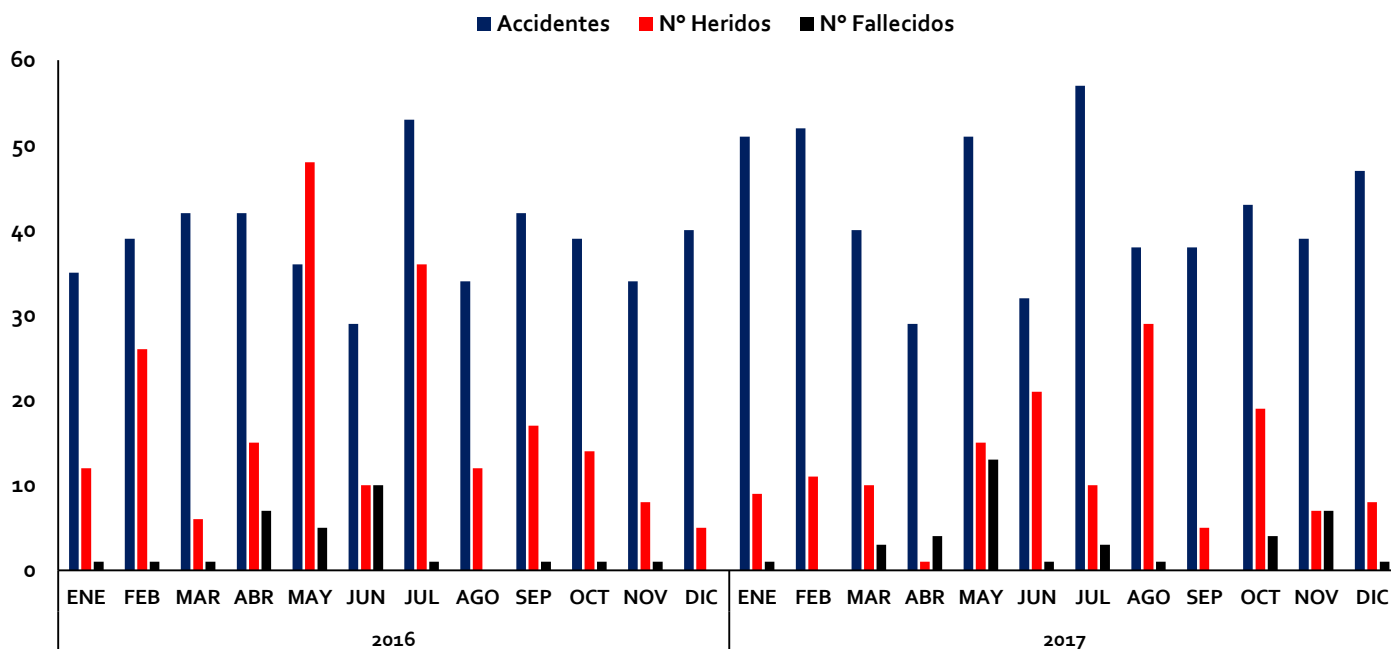
EVOLUCIÓN MENSUAL



Fuente: Concesionario

Elaboración: Supervisión Estadística Financiera - GSF

IIRSA Sur, Tramo 1: Marcona - Urcos



Fuente: Concesionario

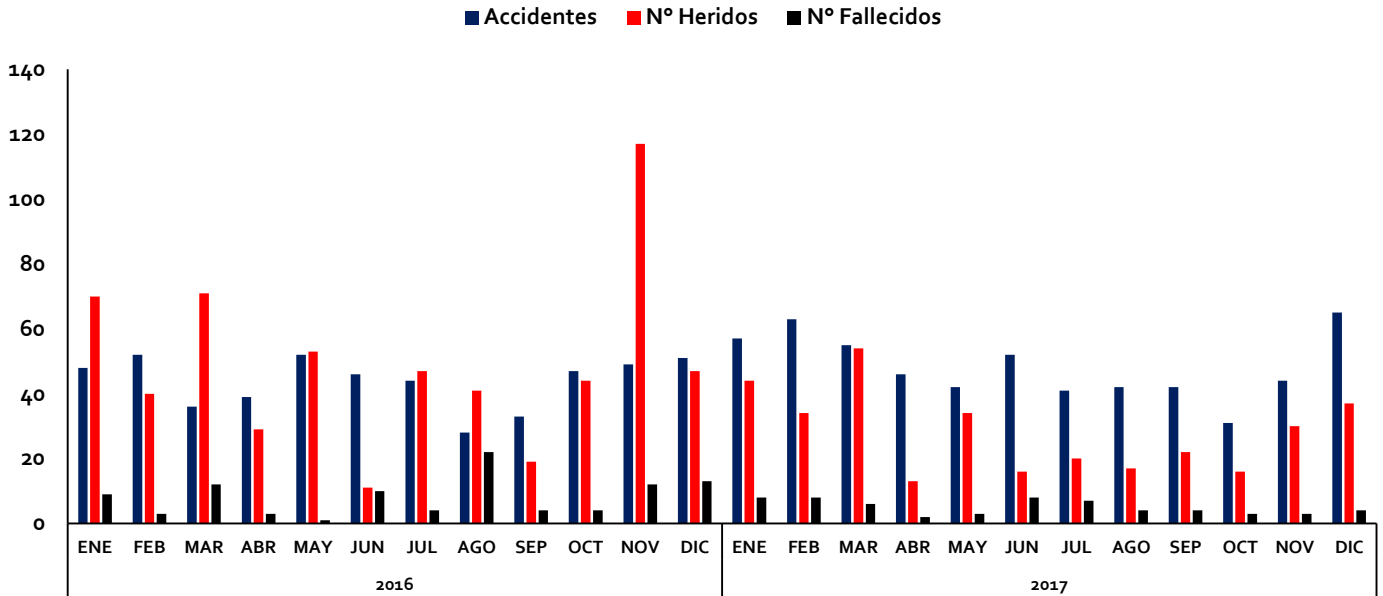
Elaboración: Supervisión Estadística Financiera - GSF

REPORTE DE ACCIDENTES DE TRÁNSITO



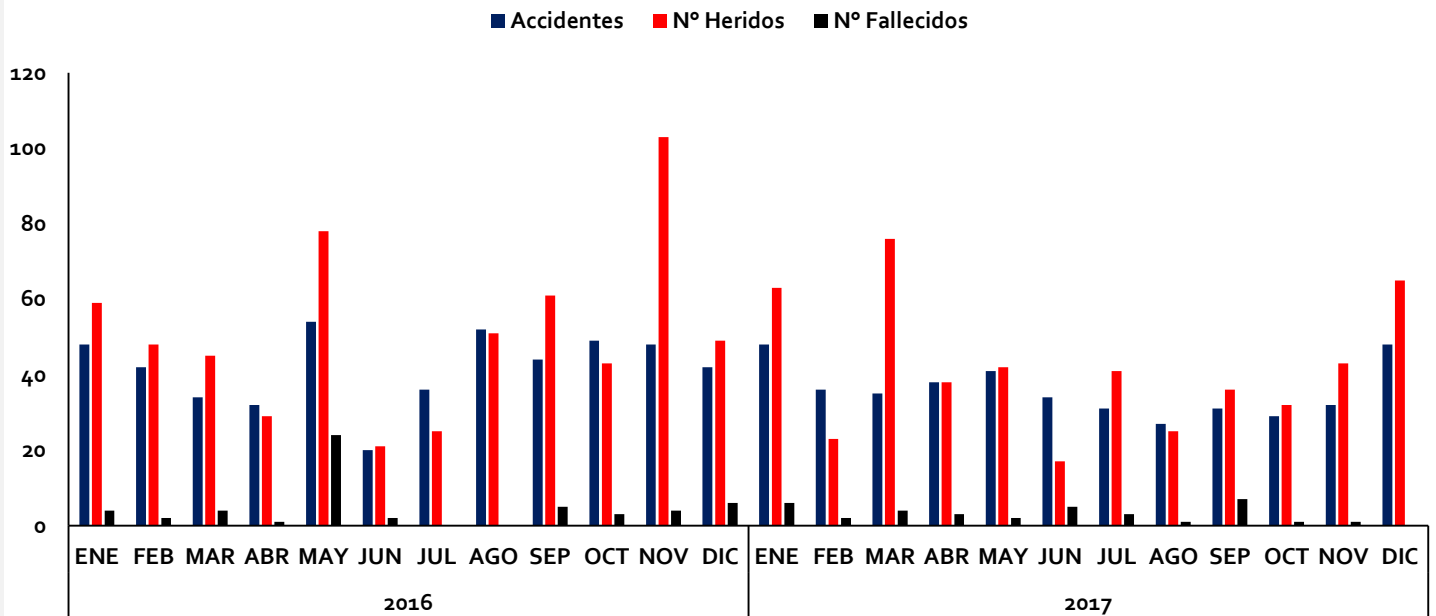
● IIRSA Sur, Tramo 5: Ilo, Matarani - Azángaro

EVOLUCIÓN MENSUAL



Fuente: Concesionario
Elaboración: Supervisión Estadística Financiera - GSF

● Red Vial N° 4 - Pativilca - Puerto Salaverry



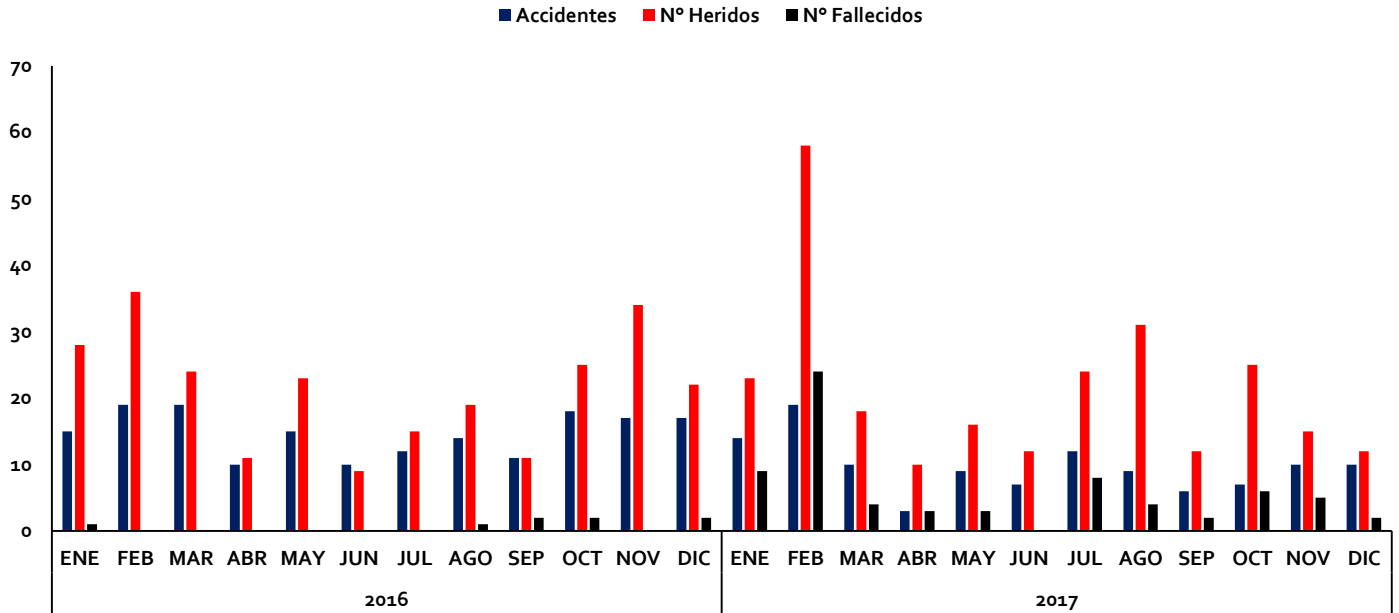
Fuente: Concesionario
Elaboración: Supervisión Estadística Financiera - GSF

REPORTE DE ACCIDENTES DE TRÁNSITO



Autopista del Sol - Trujillo-Sullana

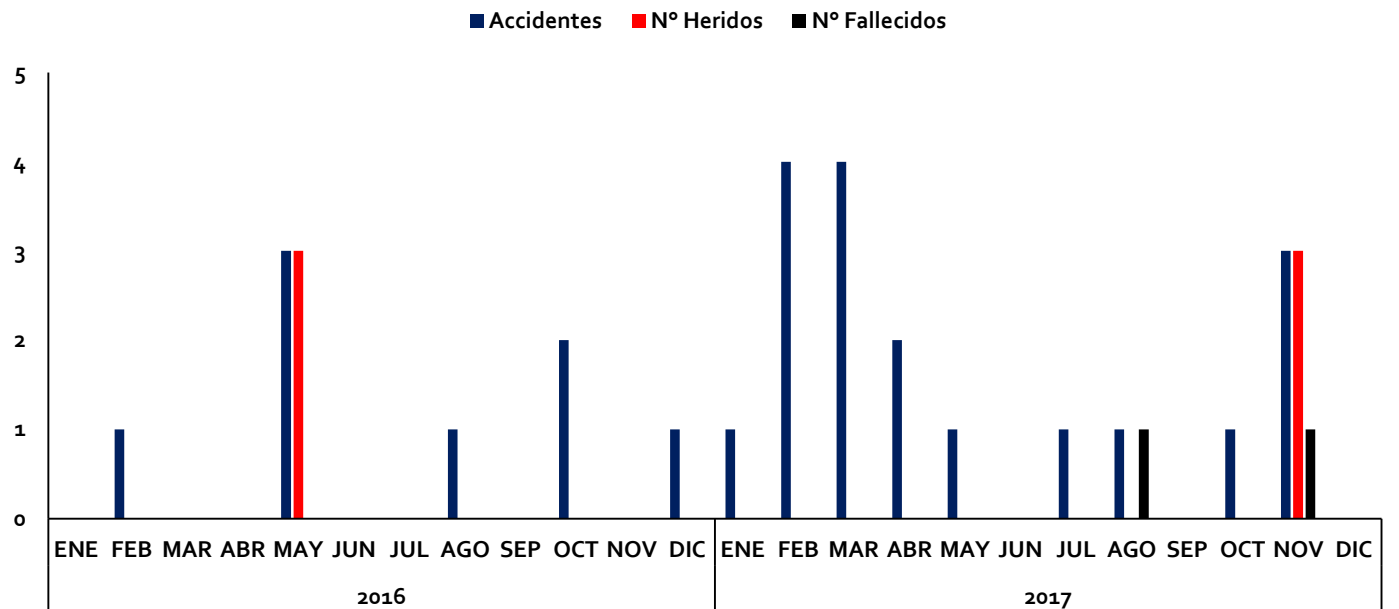
EVOLUCIÓN MENSUAL



Fuente: Concesionario

Elaboración: Supervisión Estadística Financiera - GSF

Buenos Aires-Canchaque



Fuente: Concesionario

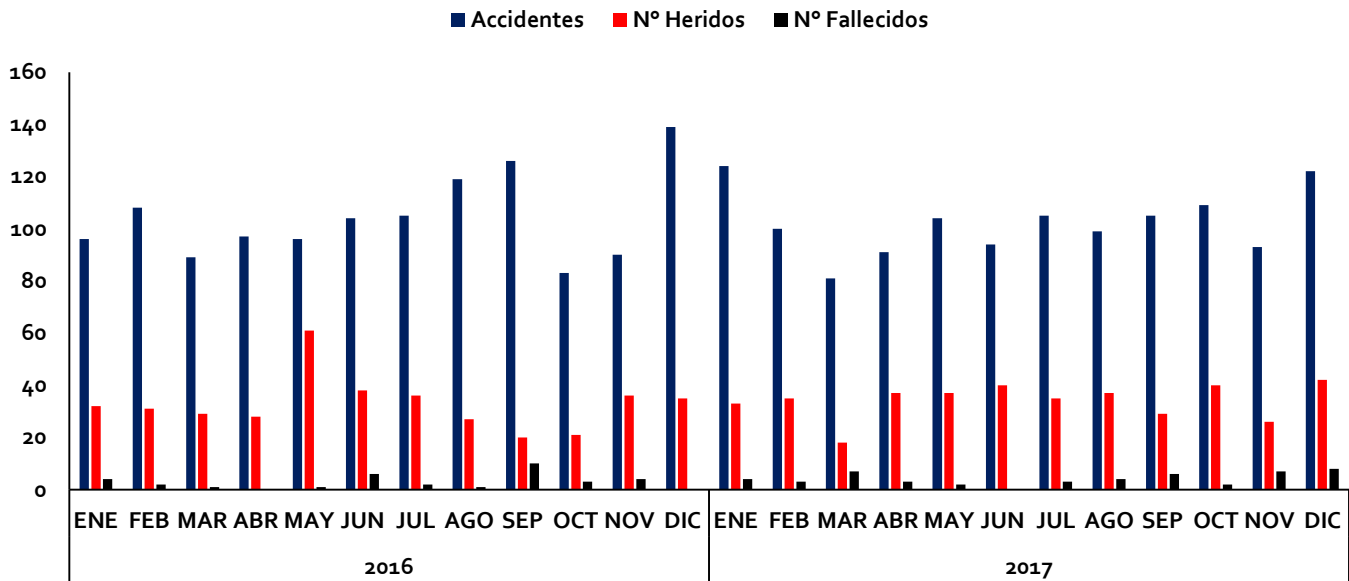
Elaboración: Supervisión Estadística Financiera - GSF

REPORTE DE ACCIDENTES DE TRÁNSITO



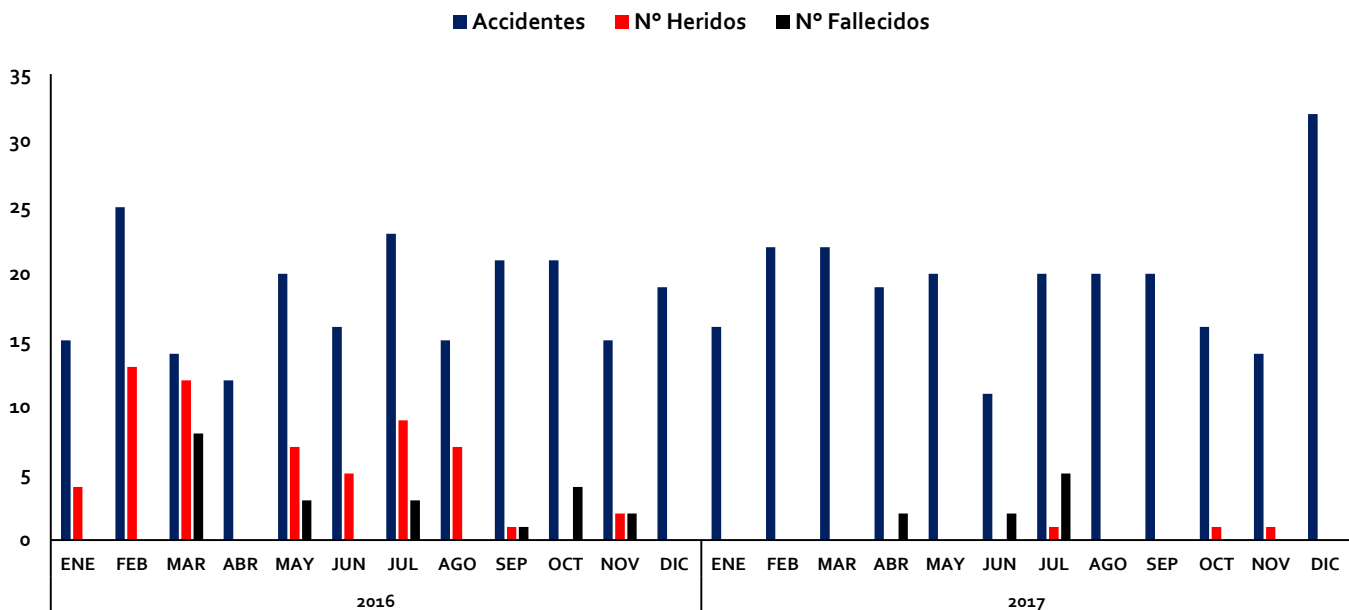
IIRSA Centro - Tramo 2

EVOLUCIÓN MENSUAL



Fuente: Concesionario
Elaboración: Supervisión Estadística Financiera - GSF

IIRSA Sur, Tramo 4: Azángaro-Inambari



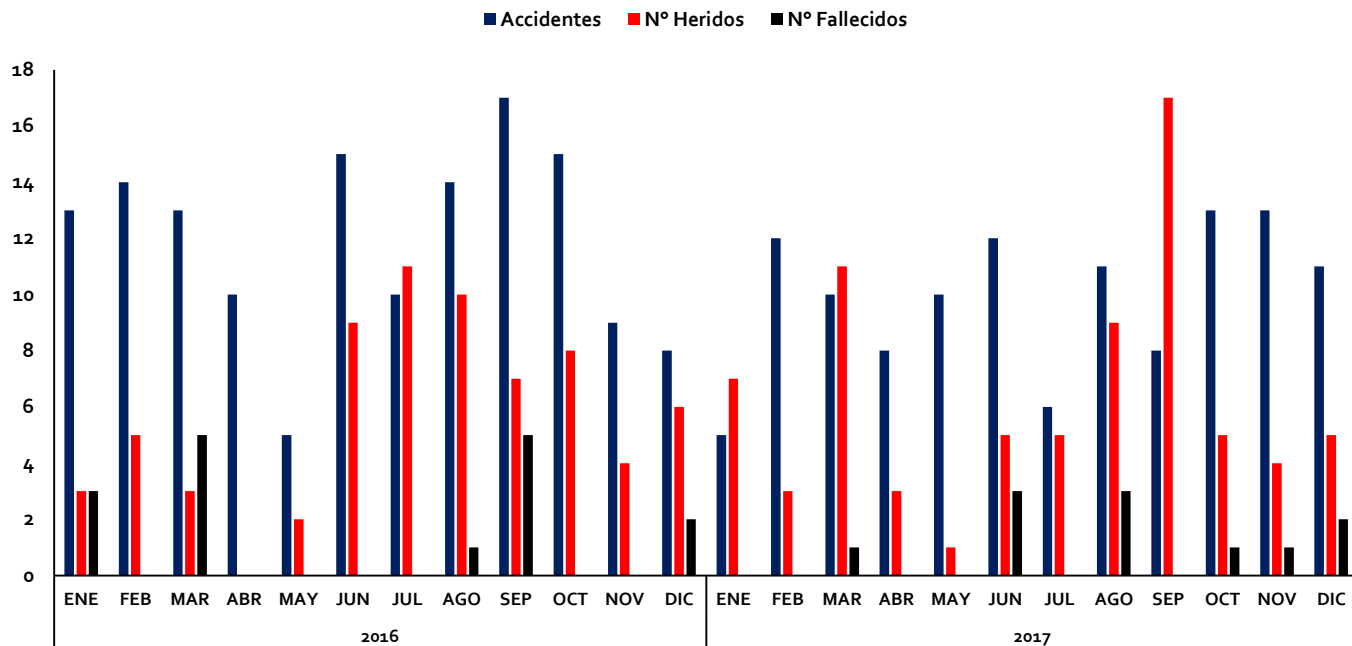
Fuente: Concesionario
Elaboración: Supervisión Estadística Financiera - GSF

REPORTE DE ACCIDENTES DE TRÁNSITO



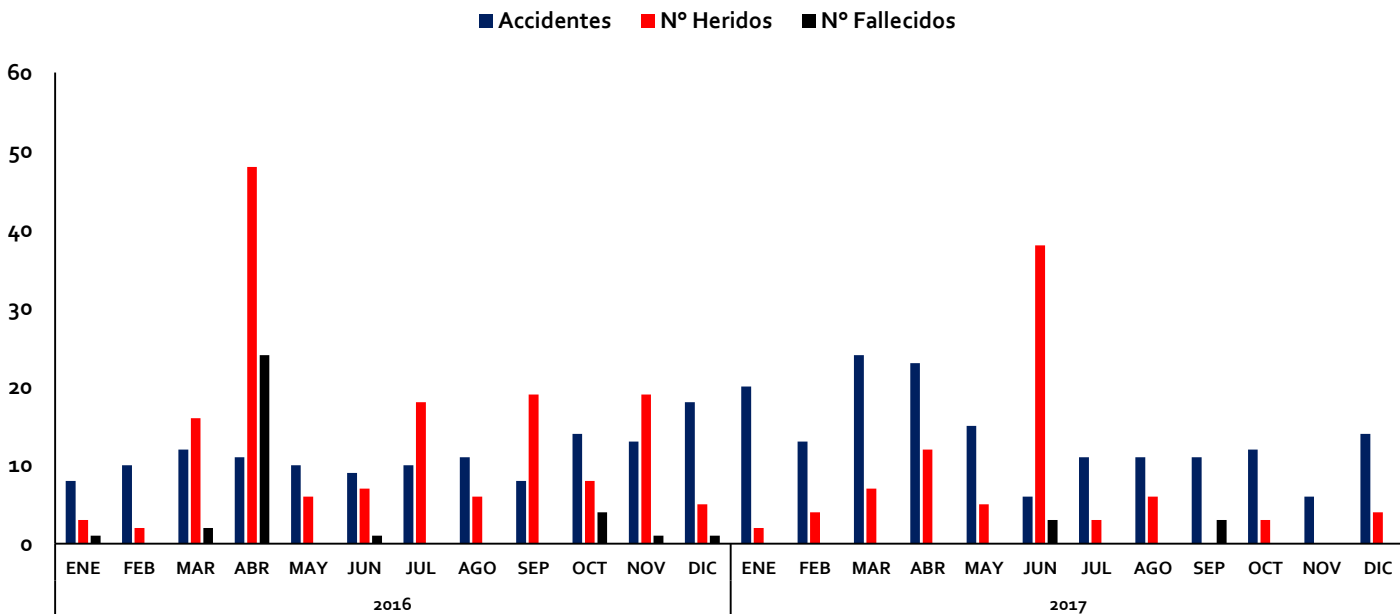
EVOLUCIÓN MENSUAL

IIRSA Sur, Tramo 3: Inambari-Iñapari



Fuente: Concesionario
Elaboración: Supervisión Estadística Financiera - GSF

IIRSA Sur, Tramo 2 : Urcos-Inambari



Fuente: Concesionario
Elaboración: Supervisión Estadística Financiera - GSF

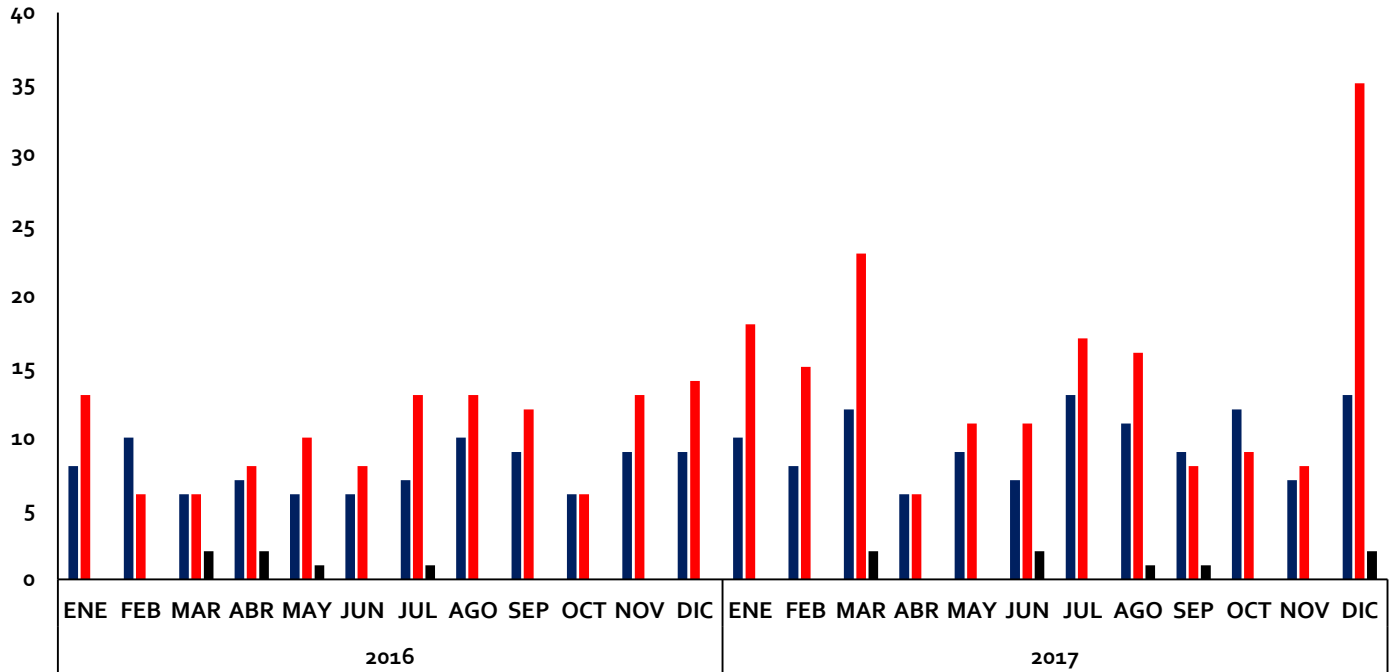
REPORTE DE ACCIDENTES DE TRÁNSITO



● Longitudinal de la Sierra Tramo 2

EVOLUCIÓN MENSUAL

■ Accidentes ■ N° Heridos ■ N° Fallecidos



Fuente: Concesionario

Elaboración: Supervisión Estadística Financiera - GSF

REPORTE DE ACCIDENTES DE TRÁNSITO



Ranking de Concesiones* Acumulado de Enero – Diciembre 2017

Concesionarios	N° Accidentes	N° Heridos	N° Fallecidos
BAC	80	25	3
LS2	284	379	33
IS3	605	360	73
IS2	614	432	50
ASO	616	1233	164
IS4	991	354	75
RV6	1629	1936	144
RV4	1988	2804	246
IS1	2105	901	168
RV5	2250	3217	198
IS5	2402	2160	333
INO	2755	2170	228
IC2	4787	1492	179
Total general	21106	17463	1894

* - Concesión del Tramo Vial Devío Quilca-La Concordia-COVINCA actualmente no se encuentra en la obligación de emitir el Reporte de Accidentes establecidos en el Contrato de Concesión.

- Concesiones Tramo Vial: Óvalo Chancay – Acos y Tramo Vial: Mocupe – Oyotún actualmente no se encuentran en operación

REPORTE DE ACCIDENTES DE TRÁNSITO



Volver

Distribución Porcentual N° de Accidentes de Tránsito Acumulado de Enero – Diciembre 2017

Concesiones	N° Accidentes	% Total
BAC	80	0.38%
LS2	284	1.35%
IS3	605	2.87%
IS2	614	2.91%
ASO	616	2.92%
IS4	991	4.70%
RV6	1629	7.72%
RV4	1988	9.42%
IS1	2105	9.97%
RV5	2250	10.66%
IS5	2402	11.38%
INO	2755	13.05%
IC2	4787	22.68%
Total general	21106	100.00%

Concesiones	N° Heridos	% Total
BAC	25	0.14%
IS4	354	2.03%
IS3	360	2.06%
LS2	379	2.17%
IS2	432	2.47%
IS1	901	5.16%
ASO	1233	7.06%
IC2	1492	8.54%
RV6	1936	11.09%
IS5	2160	12.37%
INO	2170	12.43%
RV4	2804	16.06%
RV5	3217	18.42%
Total general	17463	100.00%

Concesiones	N° Fallecidos	% Total
BAC	3	0.16%
LS2	33	1.74%
IS2	50	2.64%
IS3	73	3.85%
IS4	75	3.96%
RV6	144	7.60%
ASO	164	8.66%
IS1	168	8.87%
IC2	179	9.45%
RV5	198	10.45%
INO	228	12.04%
RV4	246	12.99%
IS5	333	17.58%
Total general	1894	100.00%

* - Concesión del Tramo Vial Devío Quilca-La Concordia-COVINCA actualmente no se encuentra en la obligación de emitir el Reporte de Accidentes establecidos en el Contrato de Concesión.

- Concesiones Tramo Vial: Óvalo Chancay – Acos y Tramo Vial: Mocupe – Oyotún actualmente no se encuentran en operación

4

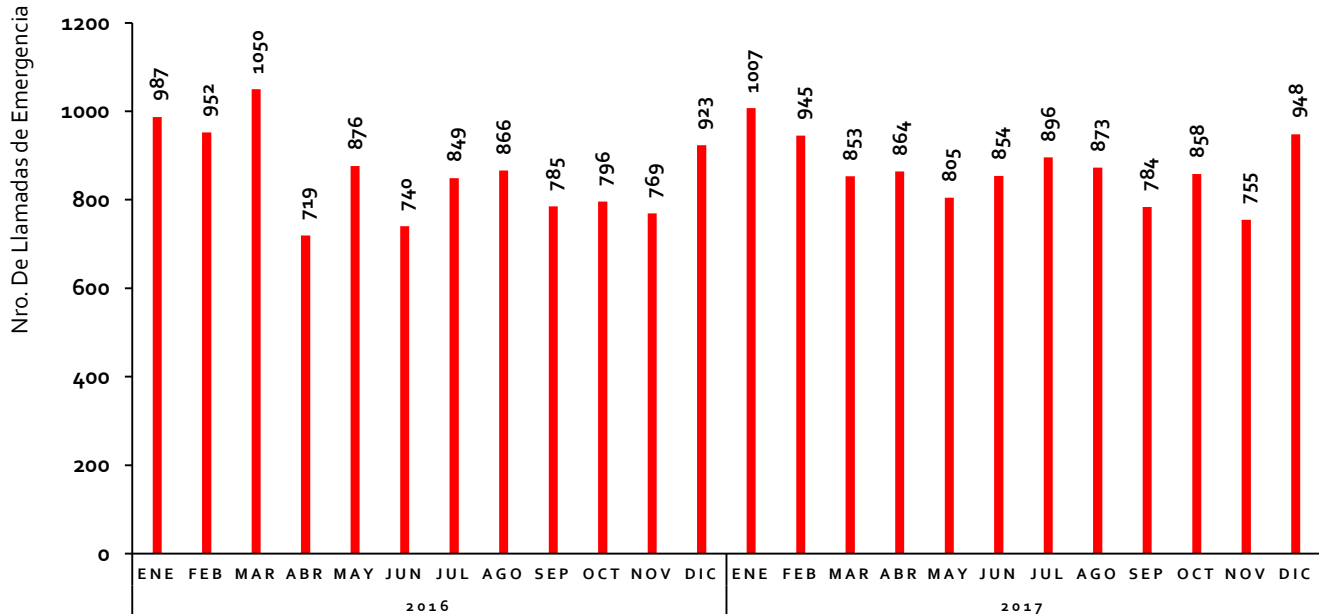
**REPORTE DE
LLAMADAS DE
EMERGENCIA**

REPORTE DE LLAMADAS DE EMERGENCIA



EVOLUCIÓN MENSUAL

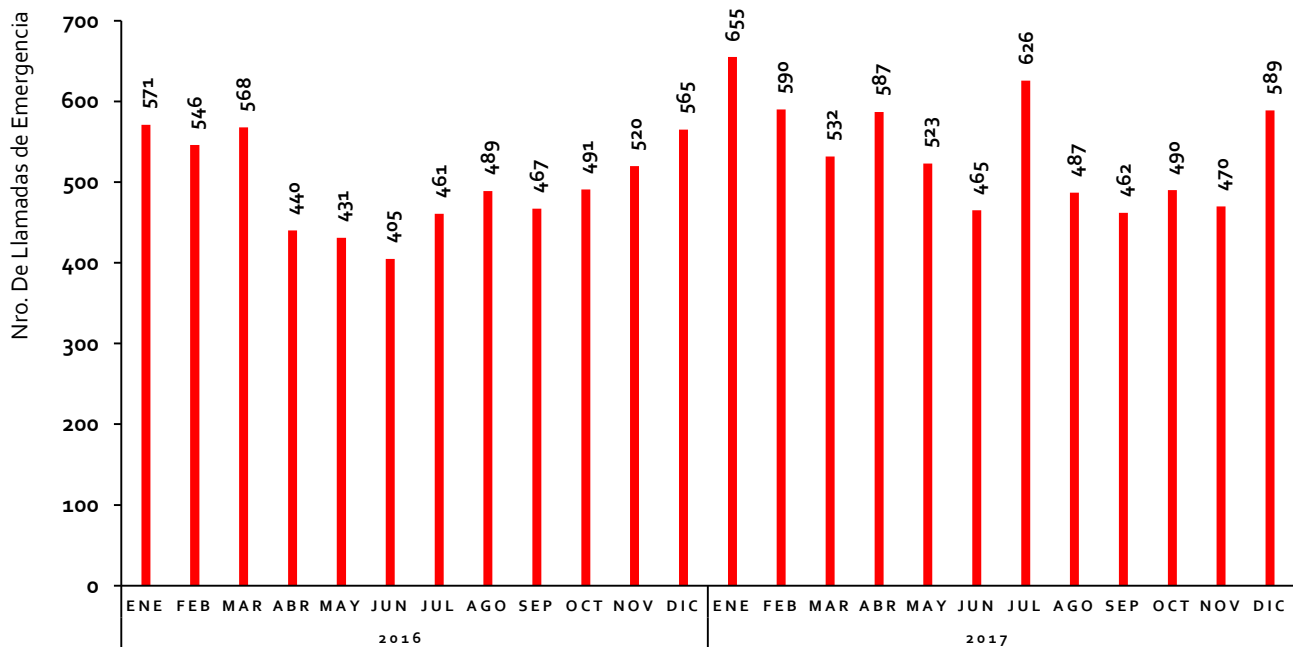
Red Vial N° 5 - Tramo Ancón-Huacho-Pativilca



Fuente: Concesionario

Elaboración: Supervisión Estadística Financiera - GSF

Red Vial N° 6 - Pucusana-Cerro Azul-Ica



Fuente: Concesionario

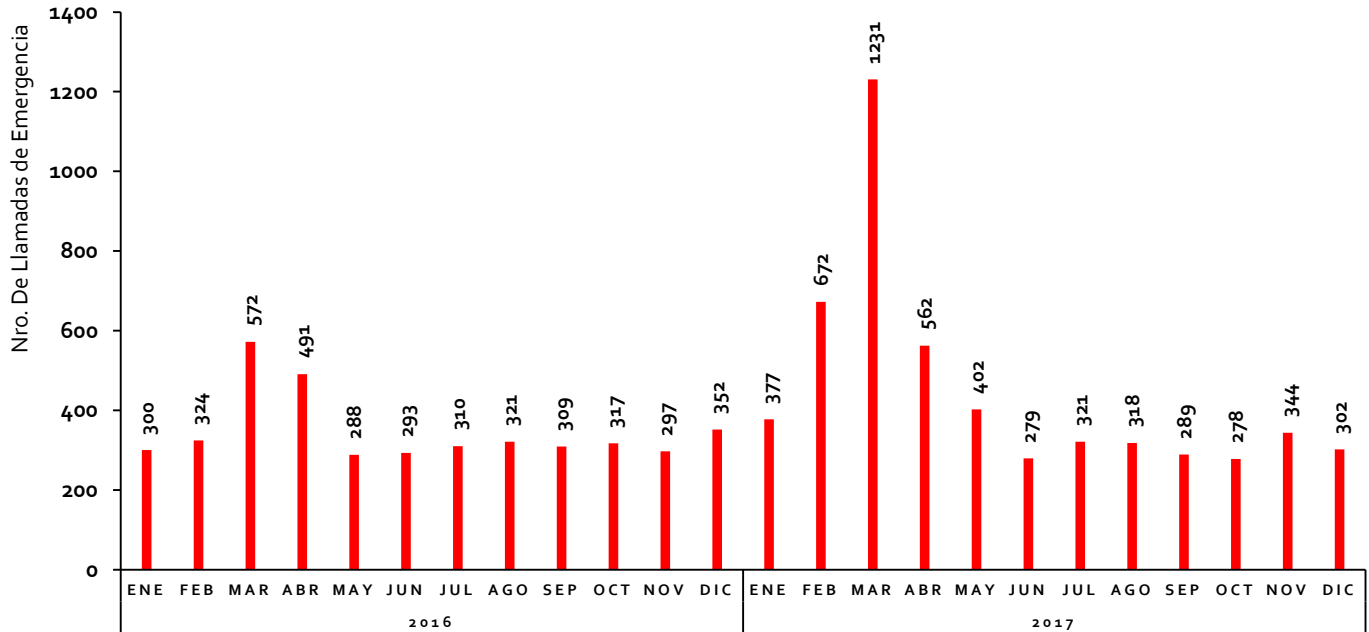
Elaboración: Supervisión Estadística Financiera - GSF

REPORTE DE LLAMADAS DE EMERGENCIA



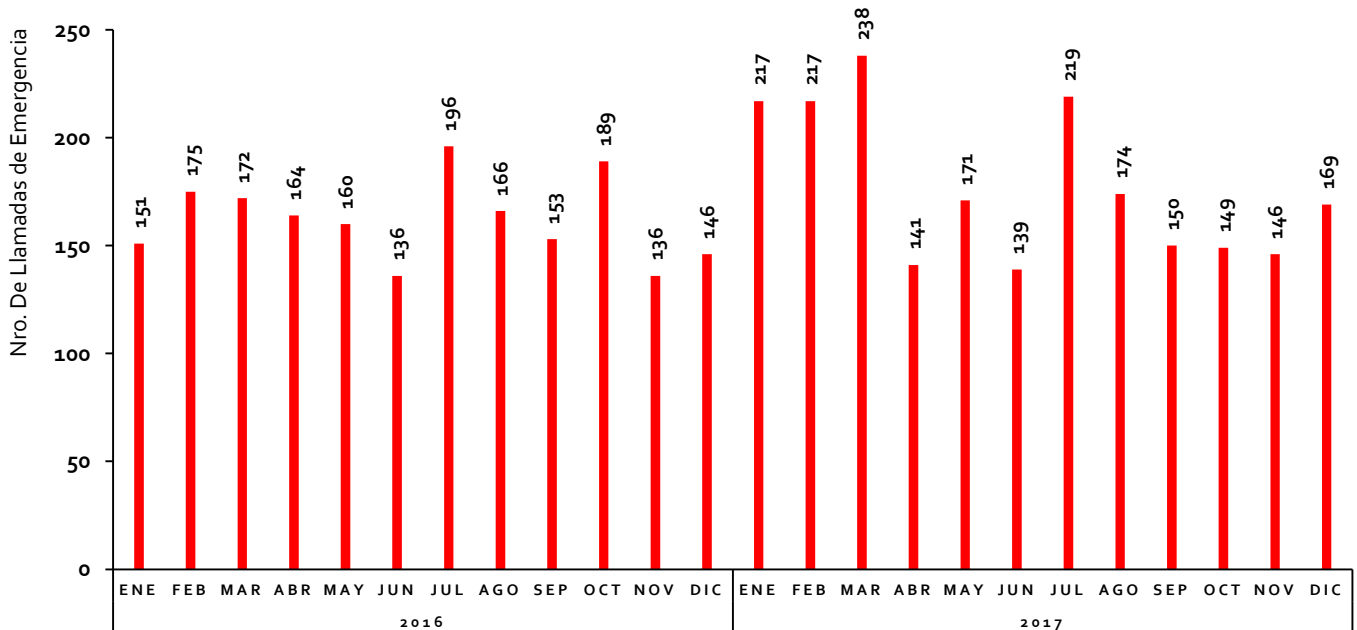
EVOLUCIÓN MENSUAL

IIRSA Norte: Paita-Yurimaguas



Fuente: Concesionario
Elaboración: Supervisión Estadística Financiera - GSF

IIRSA Sur, Tramo 1: Marcona - Urcos



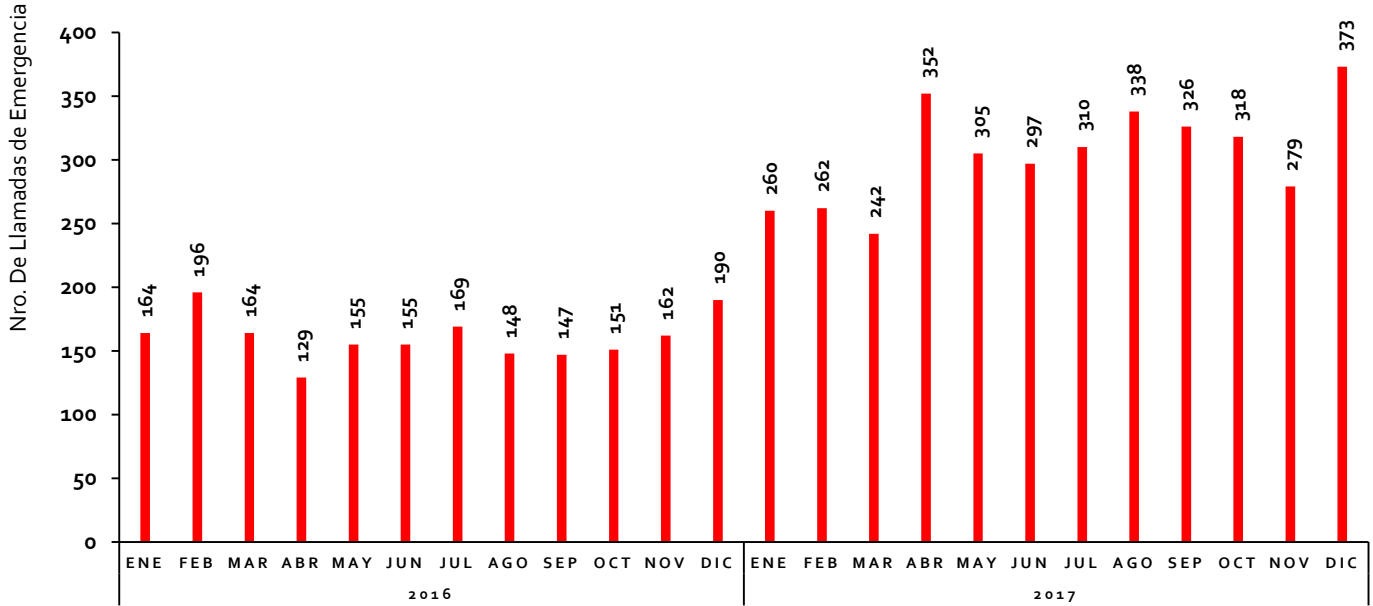
Fuente: Concesionario
Elaboración: Supervisión Estadística Financiera - GSF

REPORTE DE LLAMADAS DE EMERGENCIA



EVOLUCIÓN MENSUAL

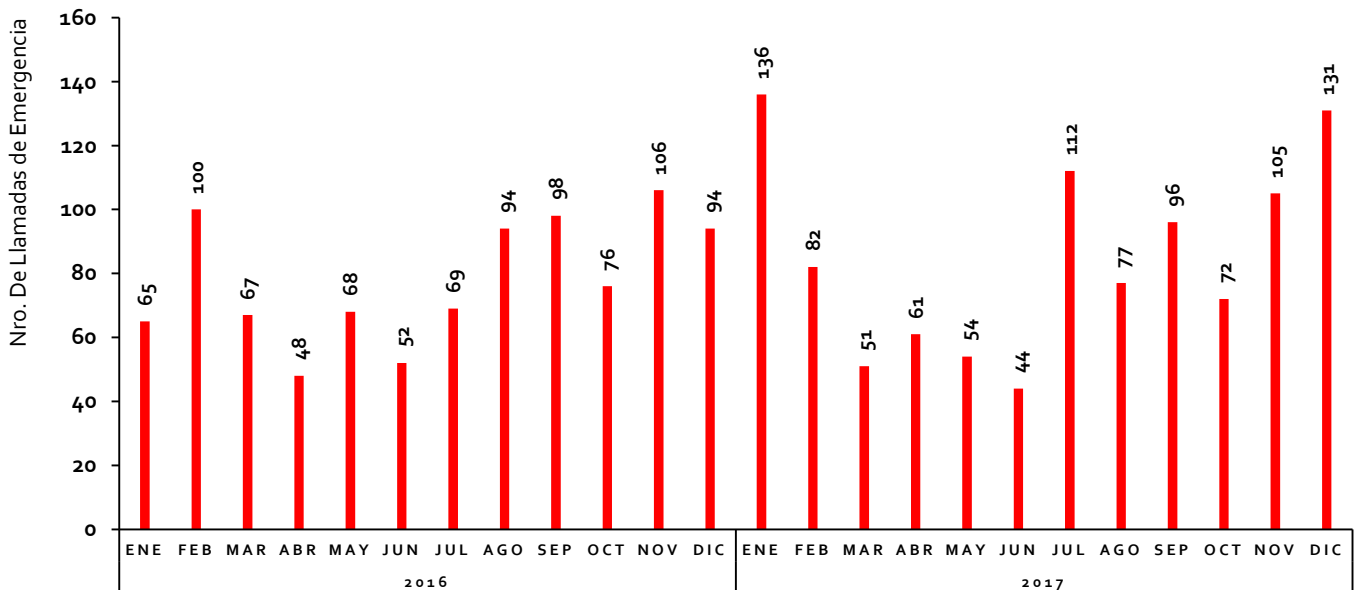
IIRSA Sur, Tramo 5: Ilo, Matarani - Azángaro



Fuente: Concesionario

Elaboración: Supervisión Estadística Financiera - GSF

Red Vial N° 4 - Pativilca - Puerto Salaverry



Fuente: Concesionario

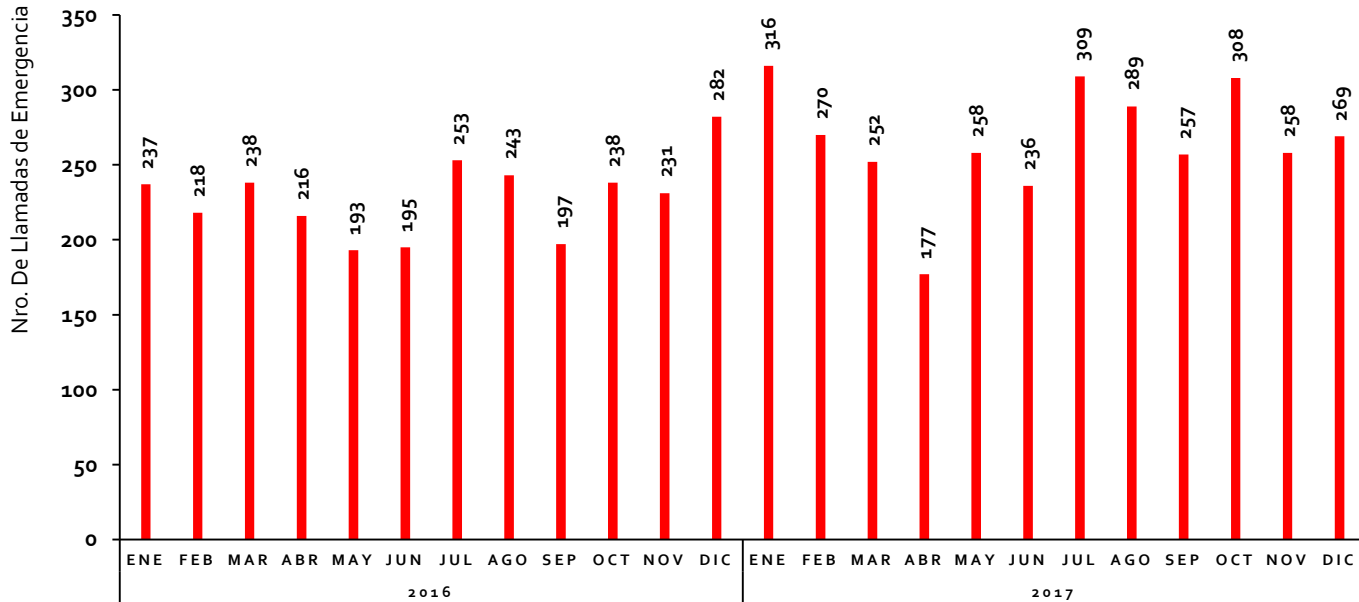
Elaboración: Supervisión Estadística Financiera - GSF

REPORTE DE LLAMADAS DE EMERGENCIA



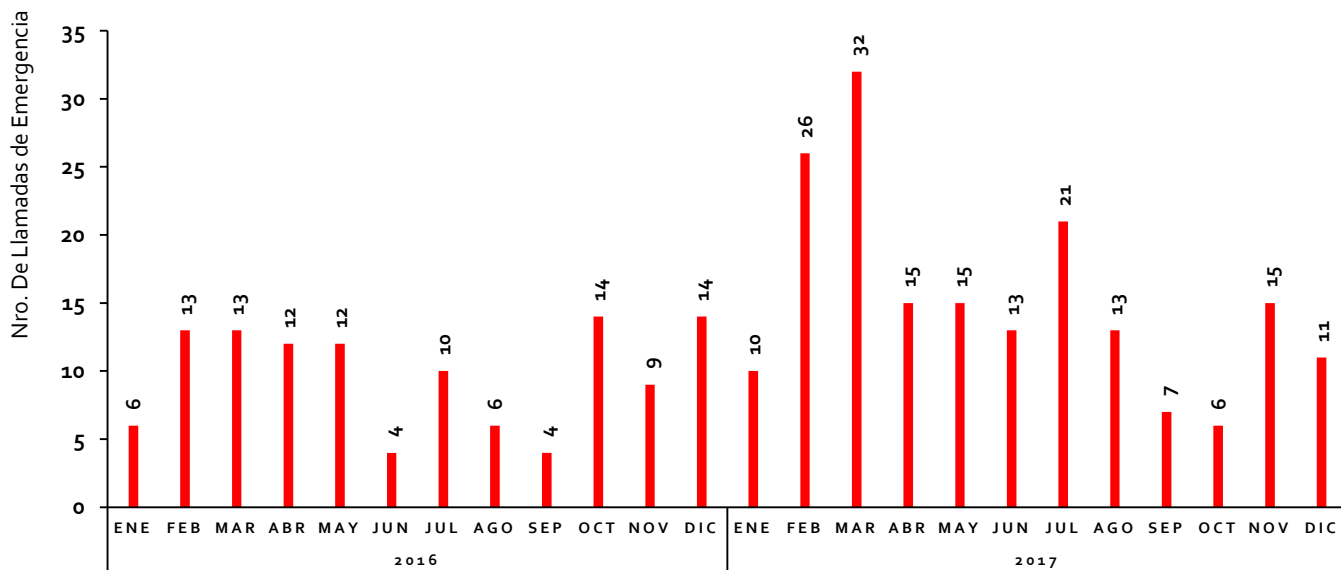
EVOLUCIÓN MENSUAL

● Autopista del Sol - Trujillo-Sullana



Fuente: Concesionario
Elaboración: Supervisión Estadística Financiera - GSF

● Buenos Aires-Canchaque



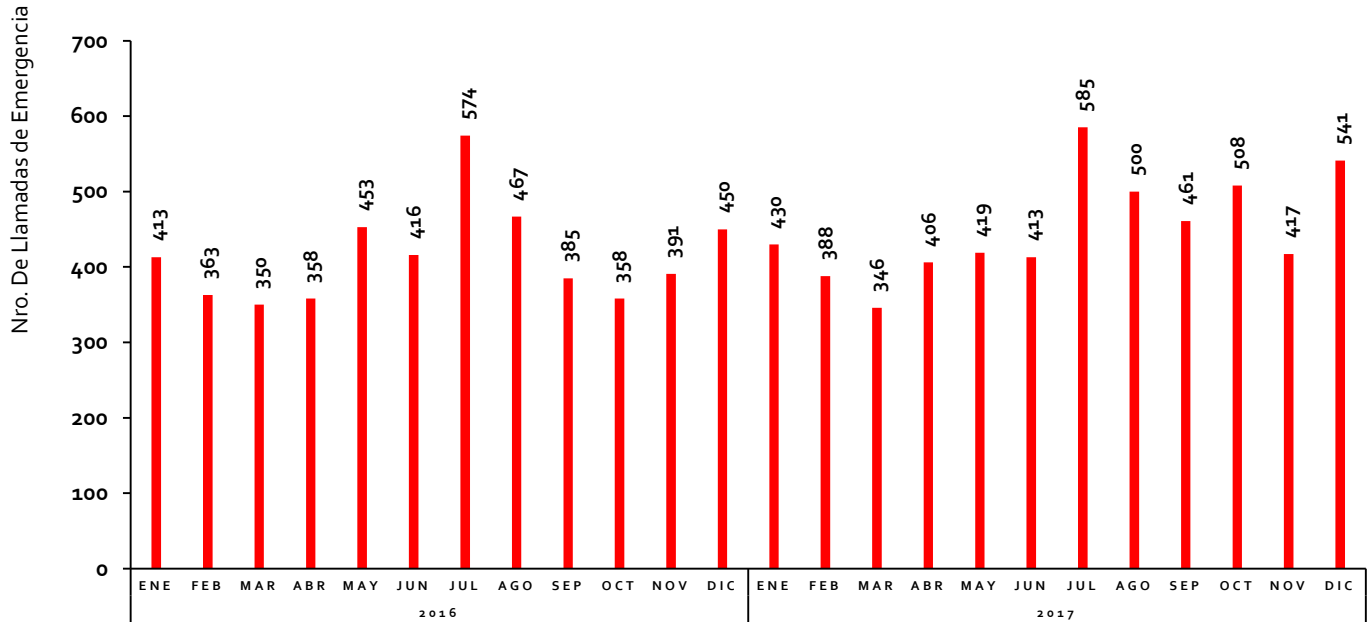
Fuente: Concesionario
Elaboración: Supervisión Estadística Financiera - GSF

REPORTE DE LLAMADAS DE EMERGENCIA



EVOLUCIÓN MENSUAL

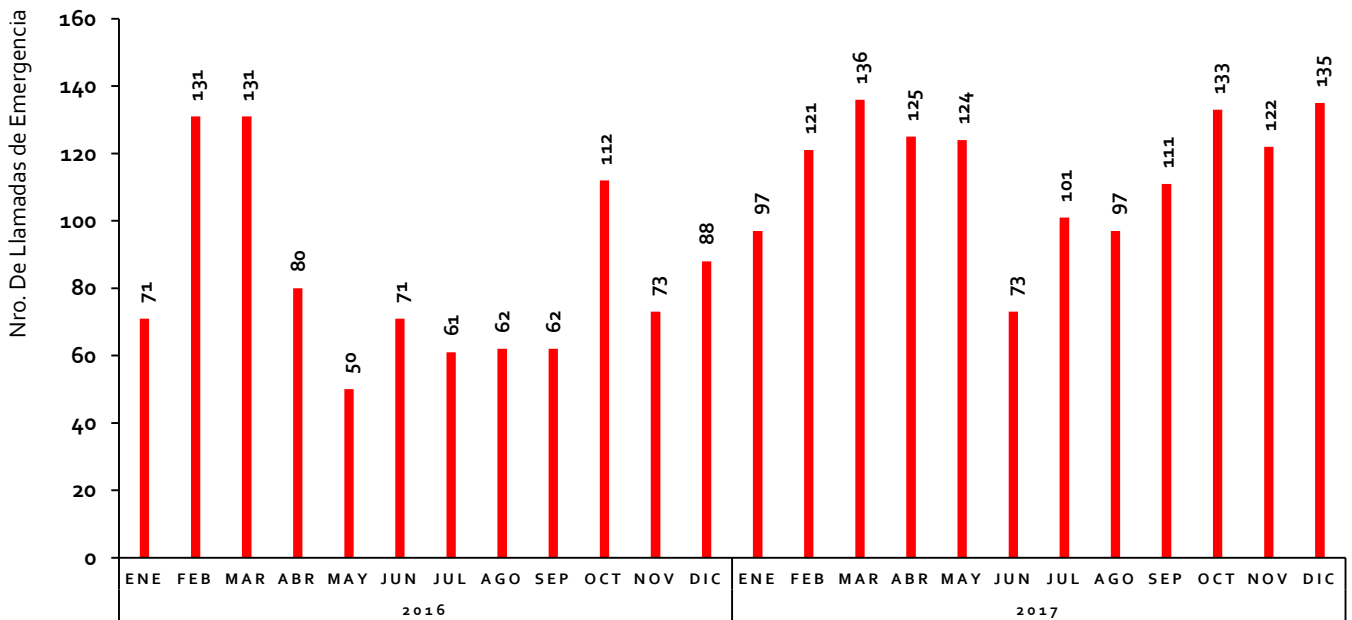
IIRSA Centro - Tramo 2



Fuente: Concesionario

Elaboración: Supervisión Estadística Financiera - GSF

IIRSA Sur, Tramo 4: Azángaro-Inambari



Fuente: Concesionario

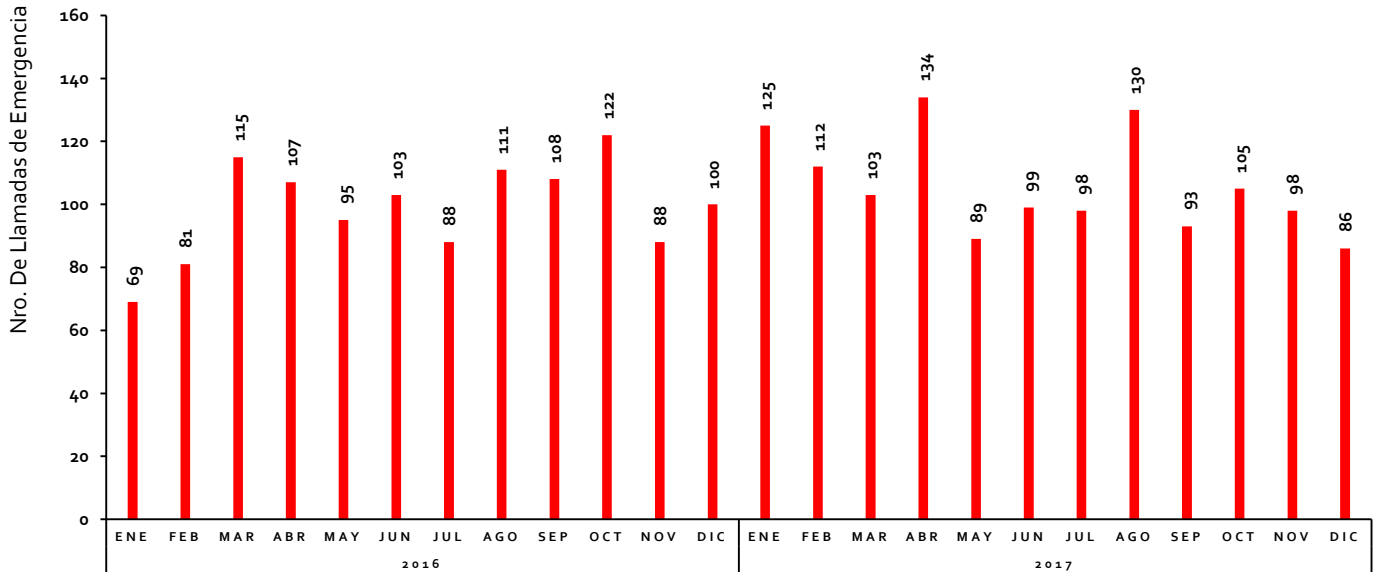
Elaboración: Supervisión Estadística Financiera - GSF

REPORTE DE LLAMADAS DE EMERGENCIA



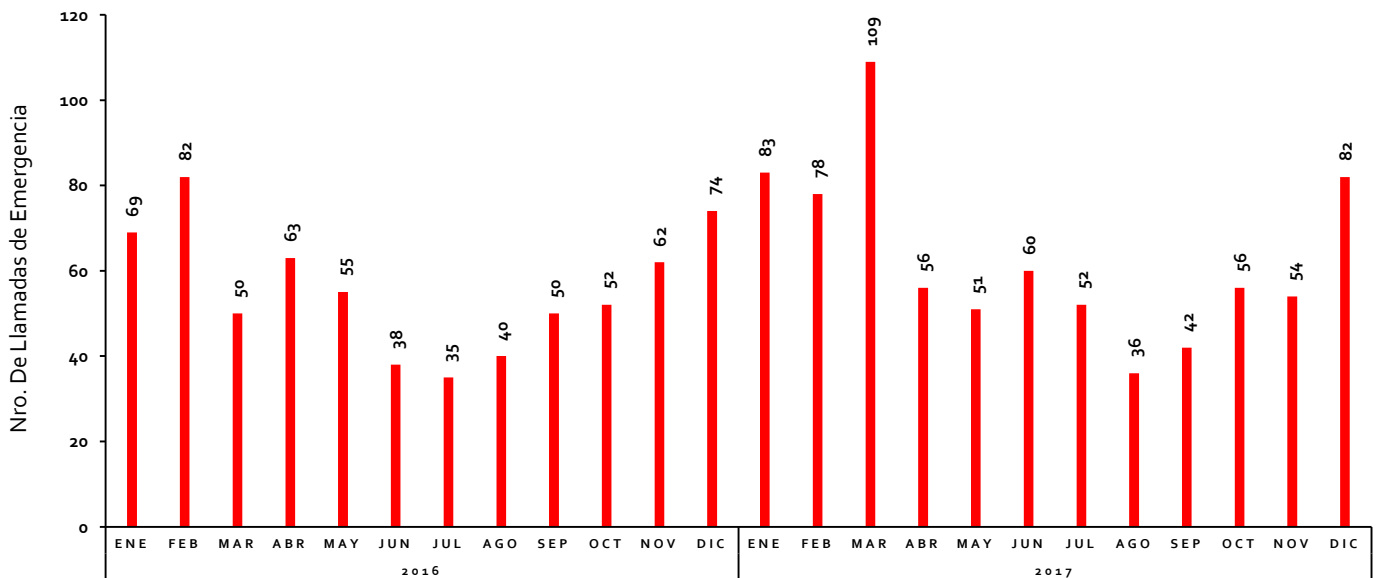
EVOLUCIÓN MENSUAL

IIRSA Sur, Tramo 3: Inambari-Iñapari



Fuente: Concesionario
Elaboración: Supervisión Estadística Financiera - GSF

IIRSA Sur, Tramo 2 : Urcos-Inambari



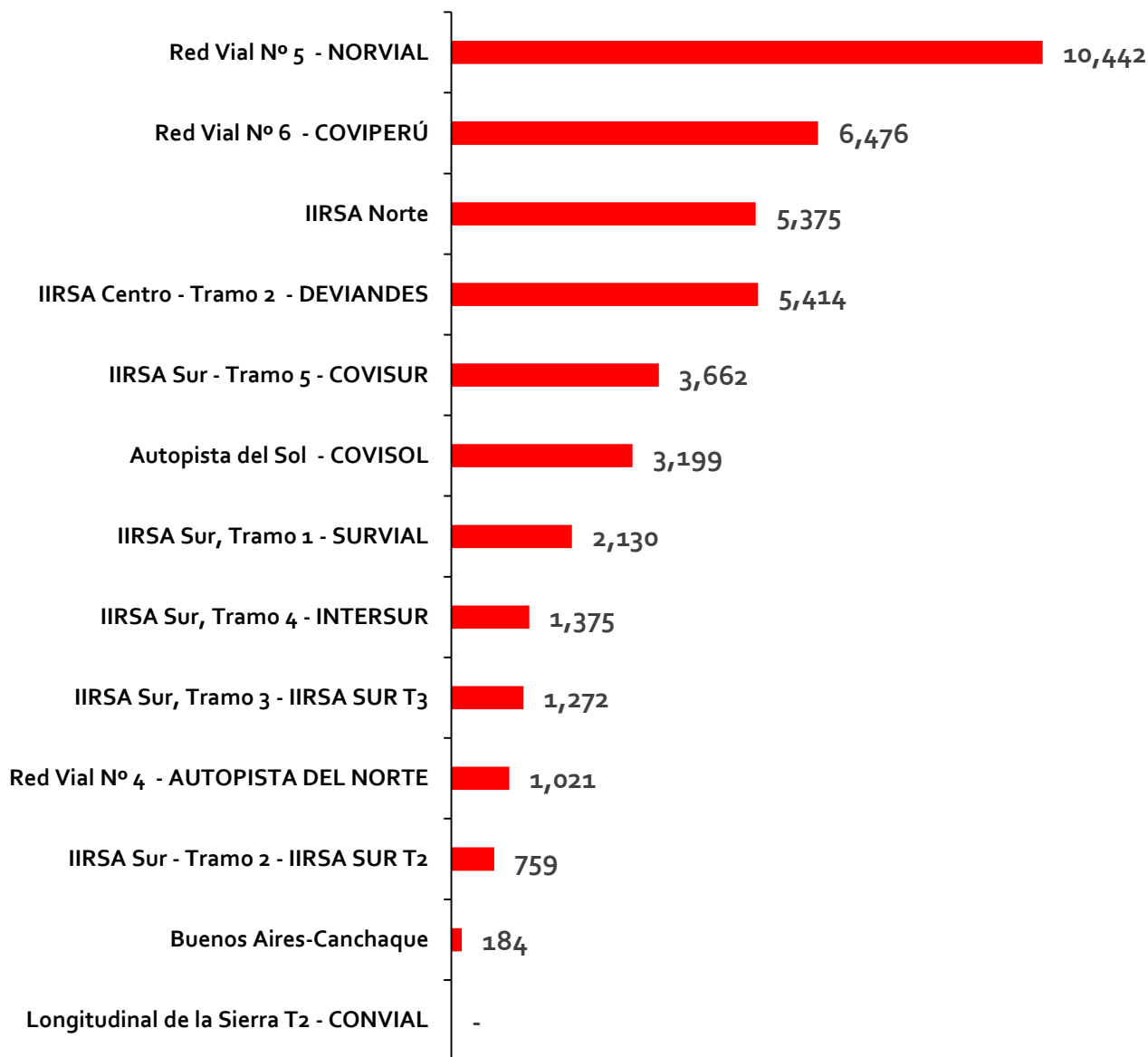
Fuente: Concesionario
Elaboración: Supervisión Estadística Financiera - GSF

REPORTE DE LLAMADAS DE EMERGENCIA



Volver

Ranking de Concesiones* N° Llamadas de Emergencia Acumulado de Enero – Diciembre 2017



* - Concesión del Tramo Vial Devío Quilca-La Concordia-COVINCA actualmente no se encuentra en la obligación de brindar el Servicio Obligatorio de Llamadas de emergencia establecidos en el Contrato de Concesión.
- Concesiones Tramo Vial: Óvalo Chancay – Acos y Tramo Vial: Mocupe – Oyotún actualmente no se encuentran en operación

5

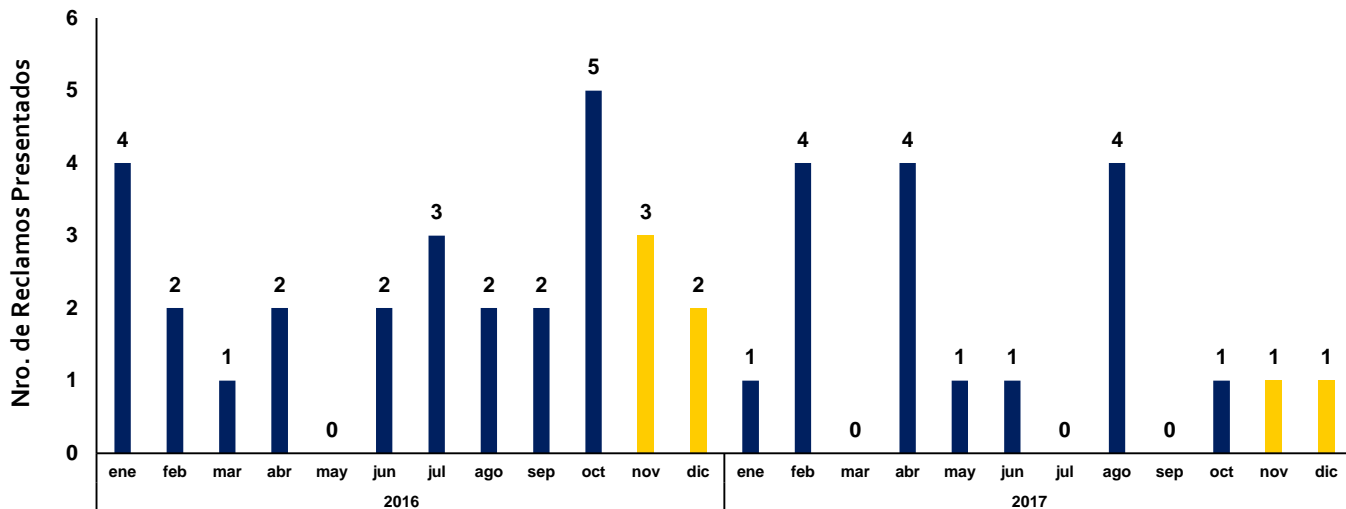
**REPORTE DE
RECLAMOS**

REPORTE DE RECLAMOS



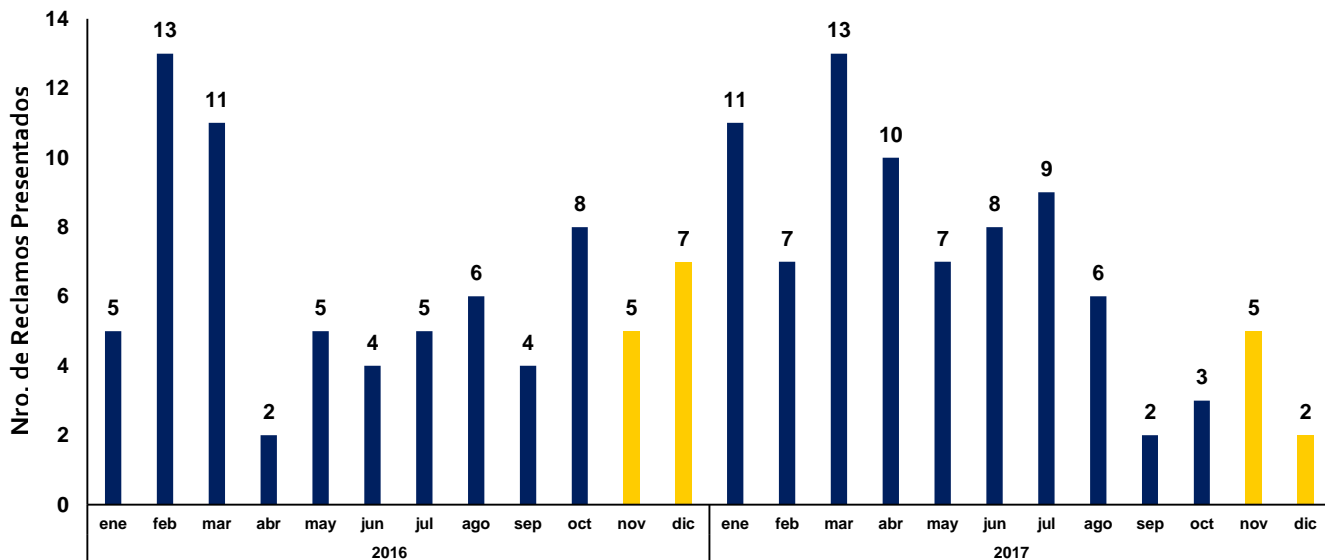
EVOLUCIÓN ANUAL

Red Vial N° 5 - Tramo Ancón-Huacho-Pativilca



Fuente: Concesionario
Elaboración: Supervisión Estadística Financiera - GSF

Red Vial N° 6 - Pucusana-Cerro Azul-Ica



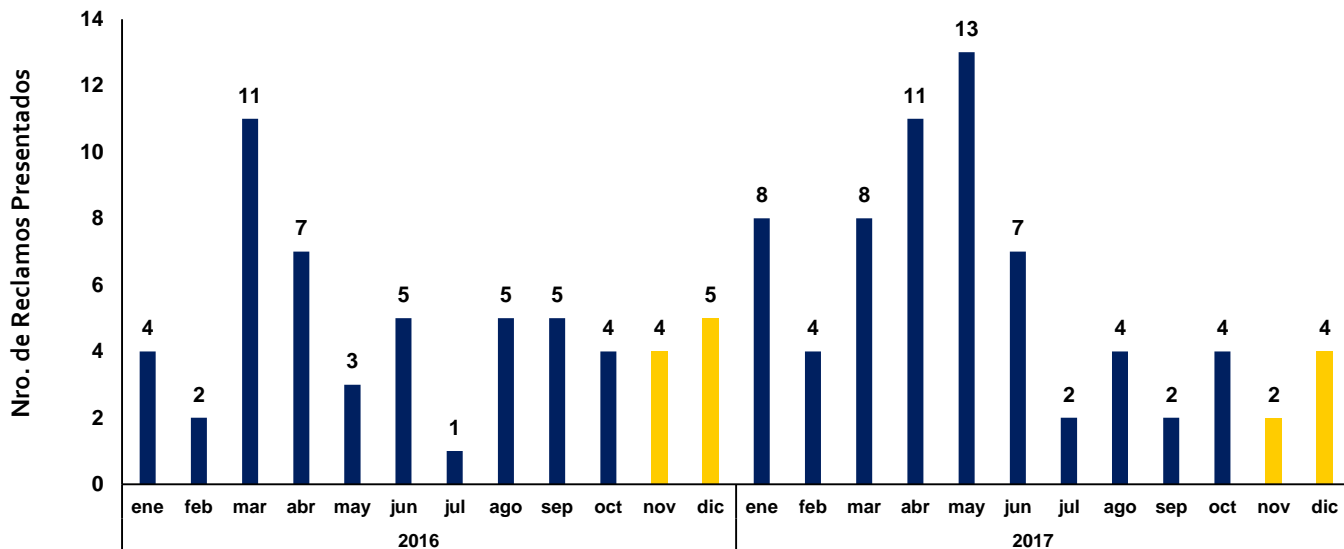
Fuente: Concesionario
Elaboración: Supervisión Estadística Financiera - GSF

REPORTE DE RECLAMOS



EVOLUCIÓN ANUAL

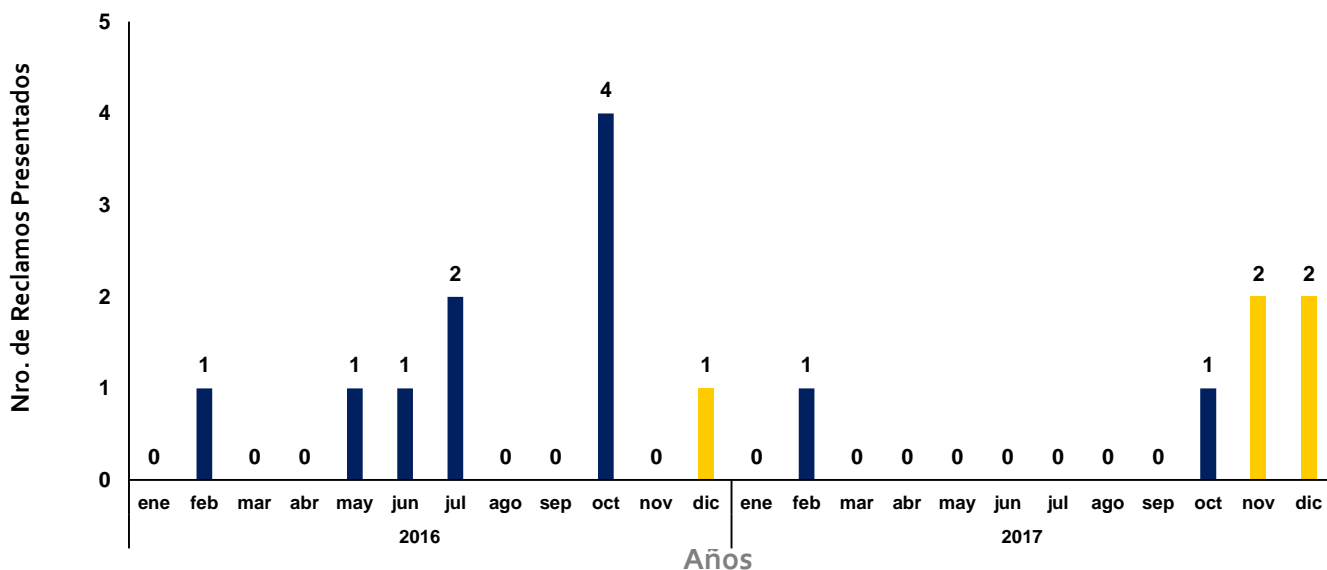
IIRSA Norte: Paita-Yurimaguas



Fuente: Concesionario

Elaboración: Supervisión Estadística Financiera - GSF

IIRSA Sur, Tramo 1: Marcona - Urcos



Fuente: Concesionario

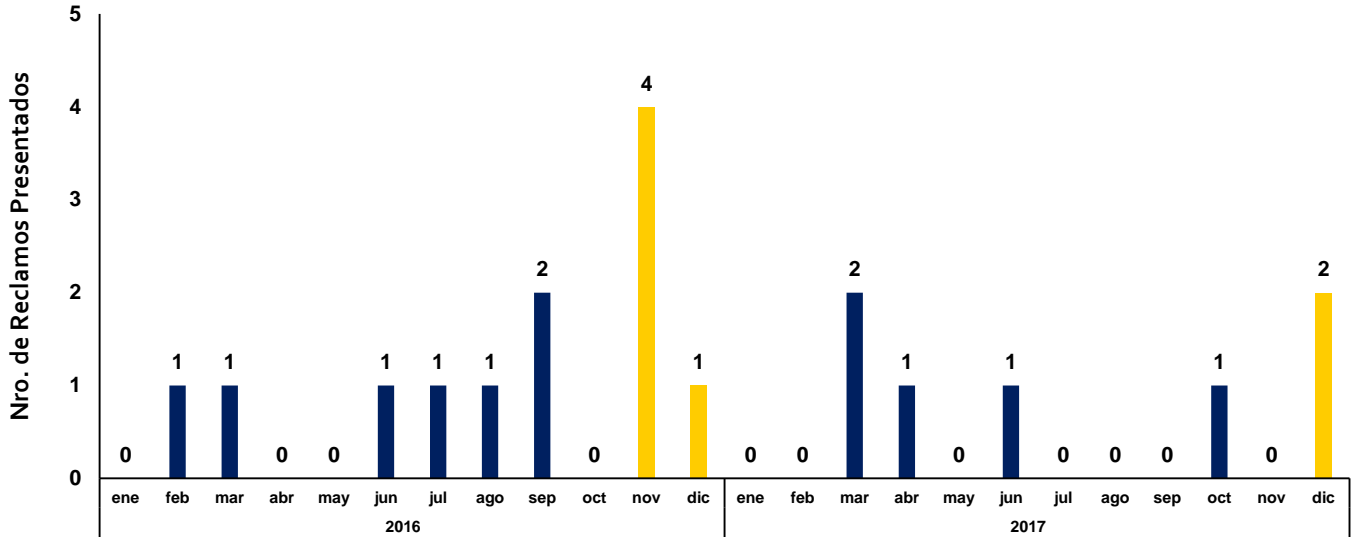
Elaboración: Supervisión Estadística Financiera - GSF

REPORTE DE RECLAMOS



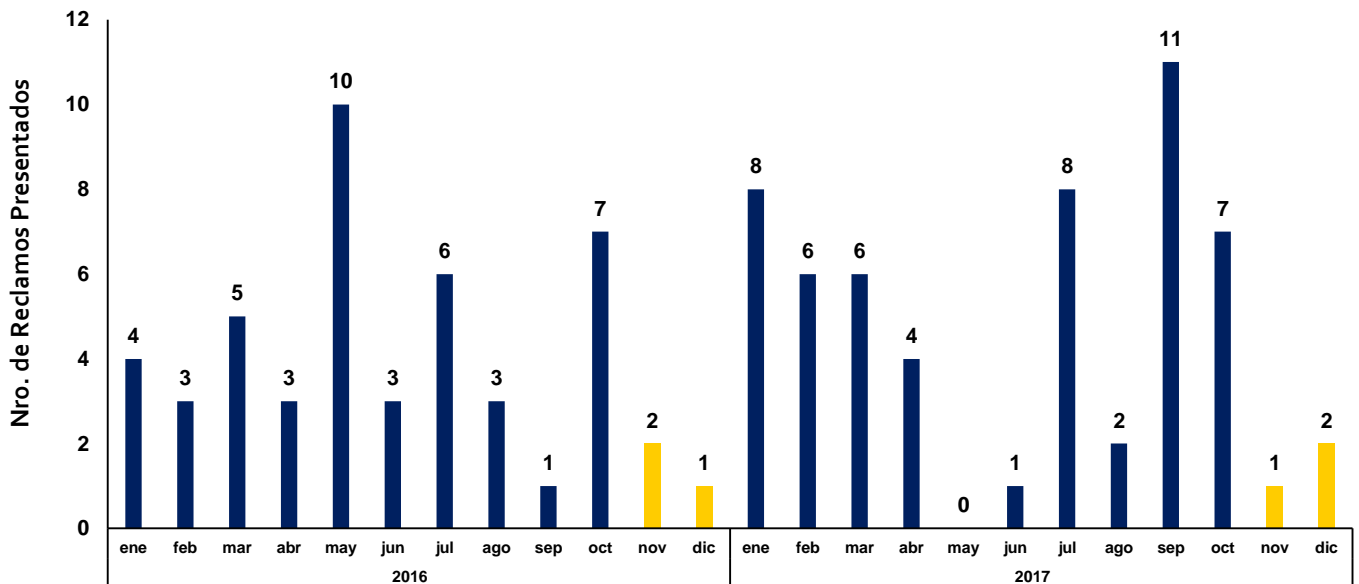
EVOLUCIÓN ANUAL

IIRSA Sur, Tramo 5: Ilo, Matarani - Azángaro



Fuente: Concesionario
Elaboración: Supervisión Estadística Financiera - GSF

Red Vial N° 4 - Pativilca - Puerto Salaverry



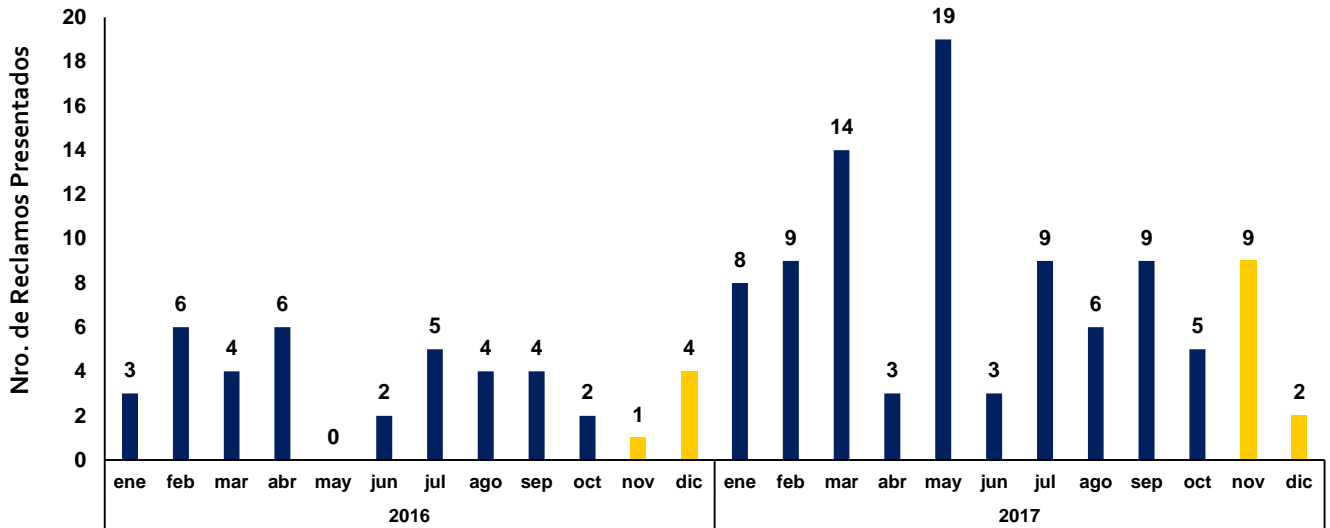
Fuente: Concesionario
Elaboración: Supervisión Estadística Financiera - GSF

REPORTE DE RECLAMOS



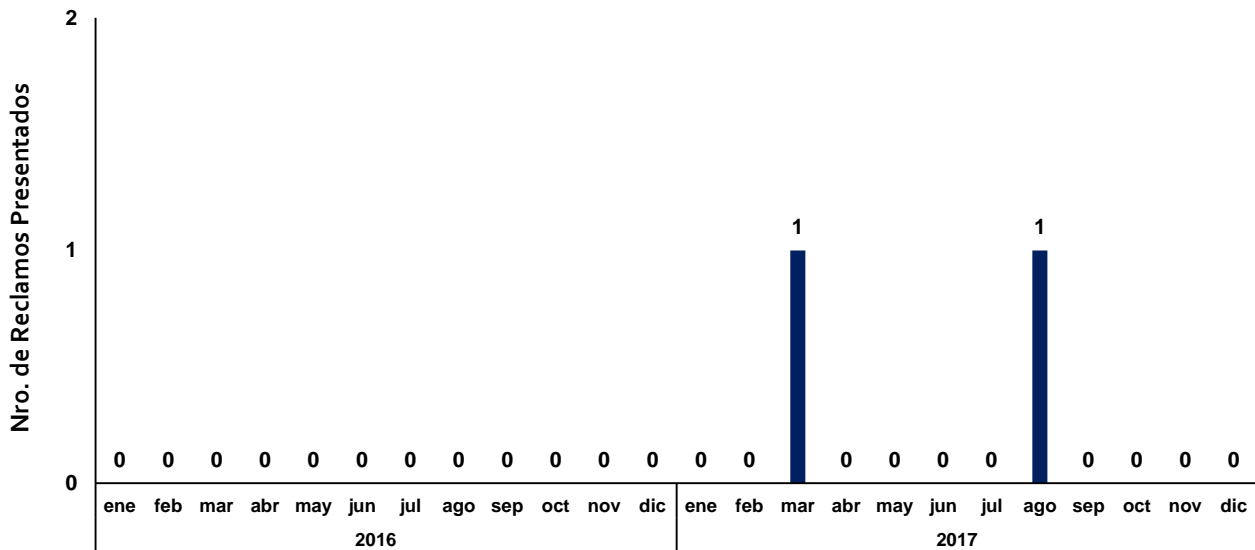
EVOLUCIÓN ANUAL

● Autopista del Sol - Trujillo-Sullana



Fuente: Concesionario
Elaboración: Supervisión Estadística Financiera - GSF

● Buenos Aires-Canchaque



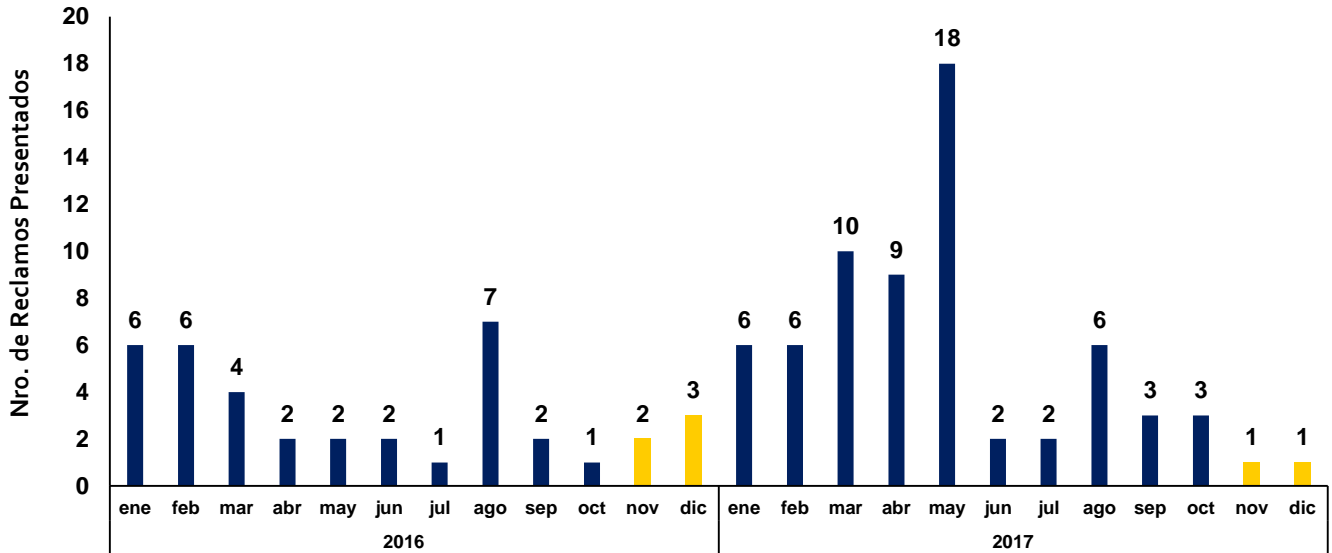
Fuente: Concesionario
Elaboración: Supervisión Estadística Financiera - GSF

REPORTE DE RECLAMOS



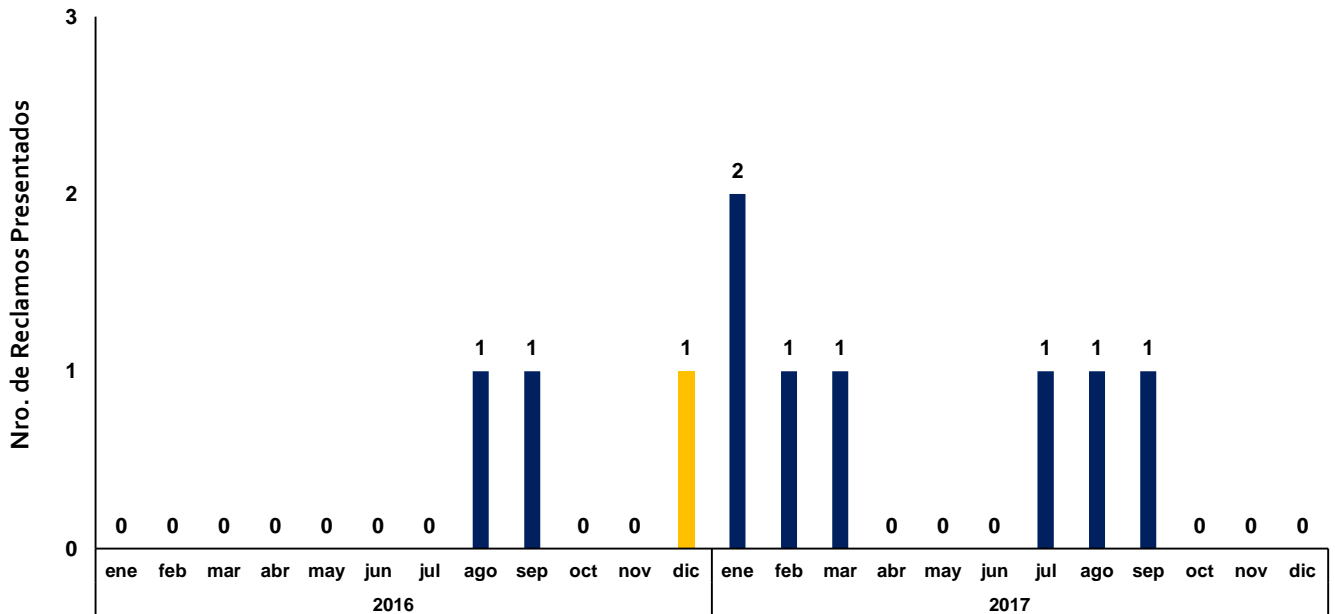
EVOLUCIÓN ANUAL

IIRSA Centro - Tramo 2



Fuente: Concesionario
Elaboración: Supervisión Estadística Financiera - GSF

IIRSA Sur, Tramo 4: Azángaro-Inambari



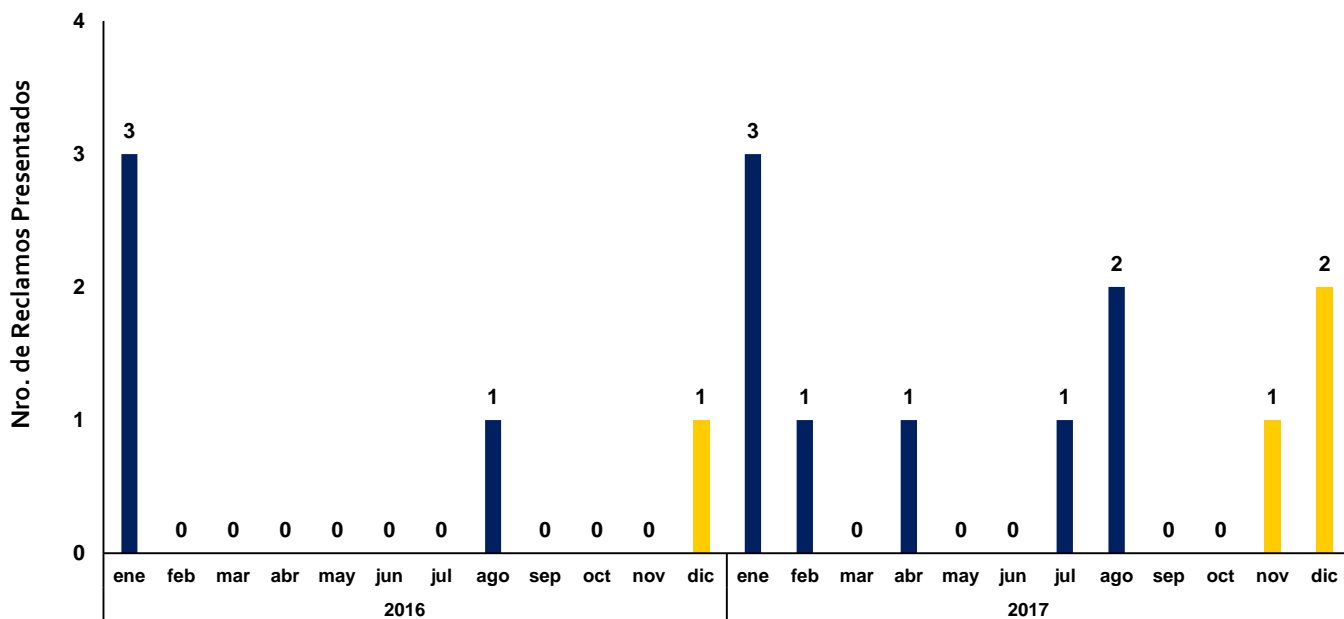
Fuente: Concesionario
Elaboración: Supervisión Estadística Financiera - GSF

REPORTE DE RECLAMOS



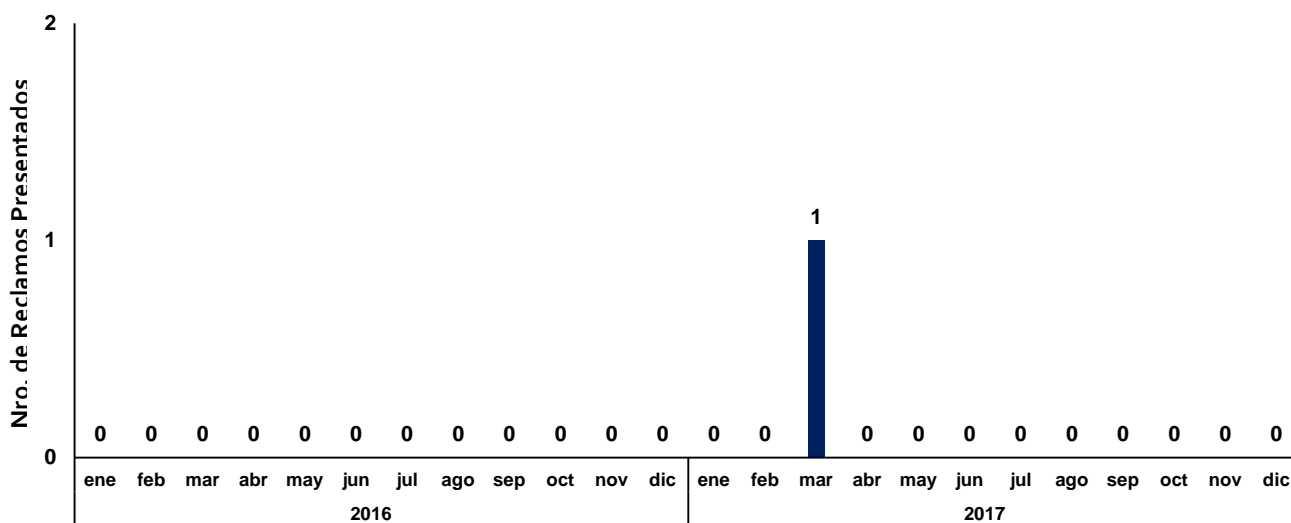
EVOLUCIÓN ANUAL

IIRSA Sur, Tramo 3: Inambari-Iñapari



Fuente: Concesionario
Elaboración: Supervisión Estadística Financiera - GSF

IIRSA Sur, Tramo 2 : Urcos-Inambari



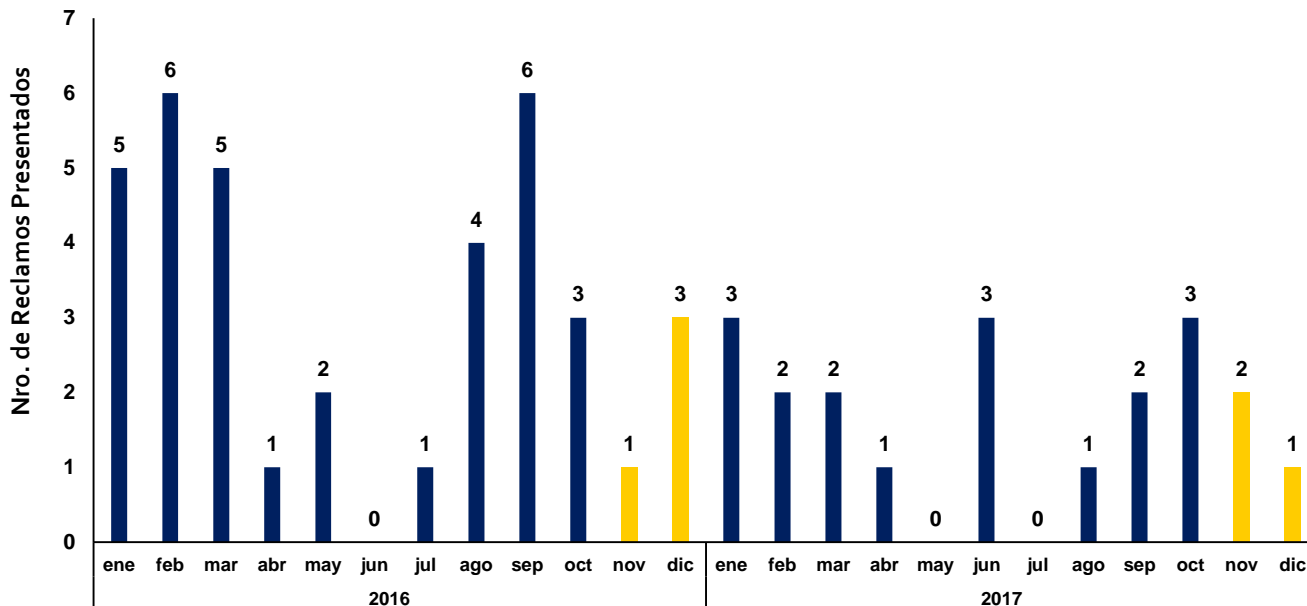
Fuente: Concesionario
Elaboración: Supervisión Estadística Financiera - GSF

REPORTE DE RECLAMOS



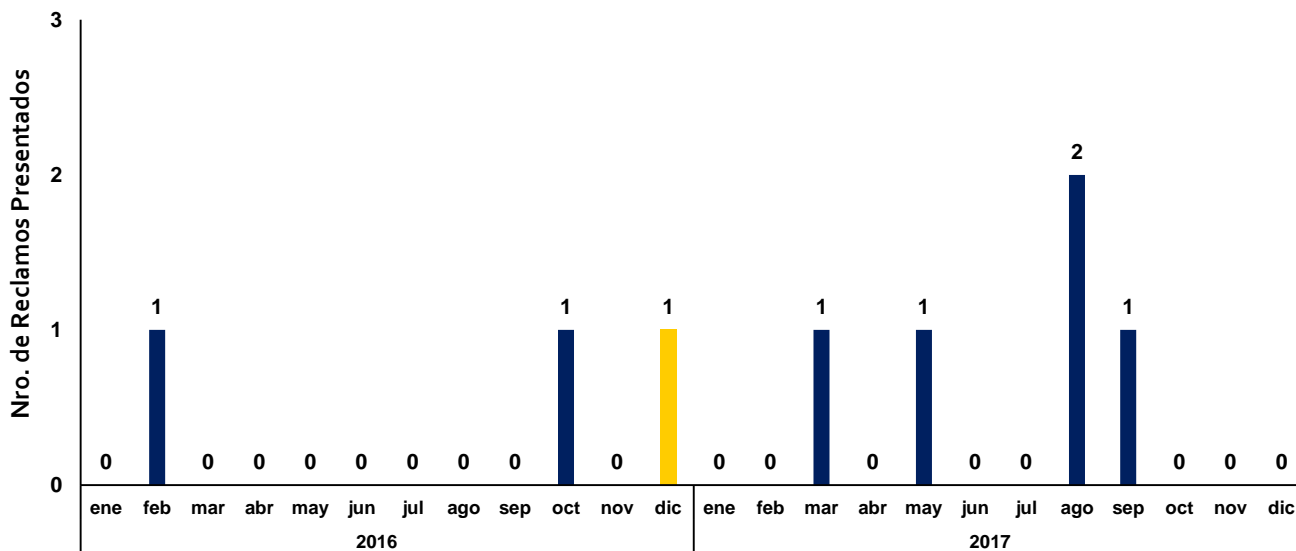
EVOLUCIÓN ANUAL

Tramo Vial Desvío Quilca - La Concordia



Fuente: Concesionario
Elaboración: Supervisión Estadística Financiera - GSF

Longitudinal de la Sierra Tramo 2

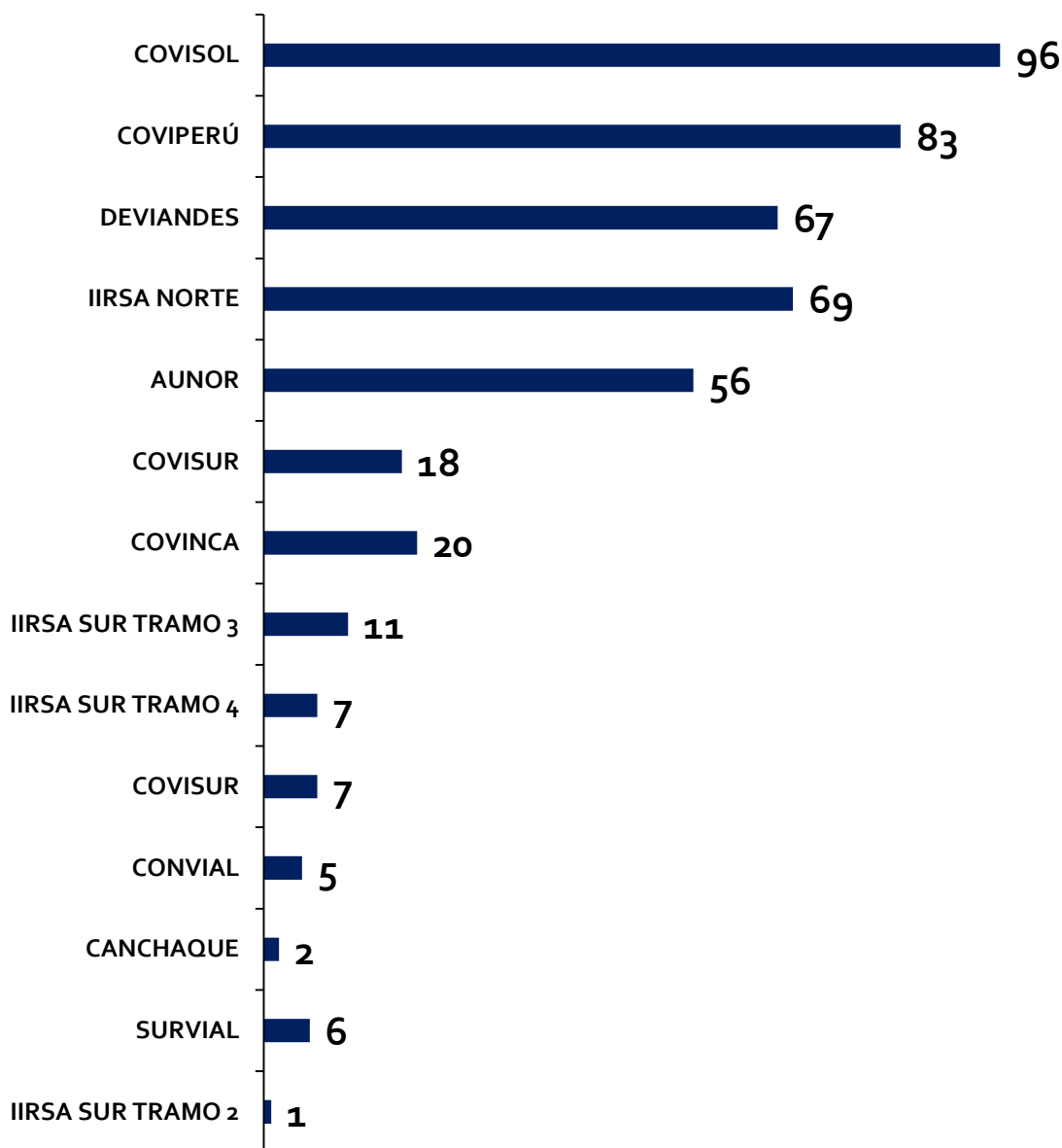


Fuente: Concesionario
Elaboración: Supervisión Estadística Financiera - GSF



Volver

Ranking de Concesiones* N° Reclamos Presentados Acumulado de Enero – Diciembre 2017



* Concesiones Tramo Vial: Óvalo Chancay – Acos y Tramo Vial: Mocupe – Oyotún actualmente no se encuentran en operación

6

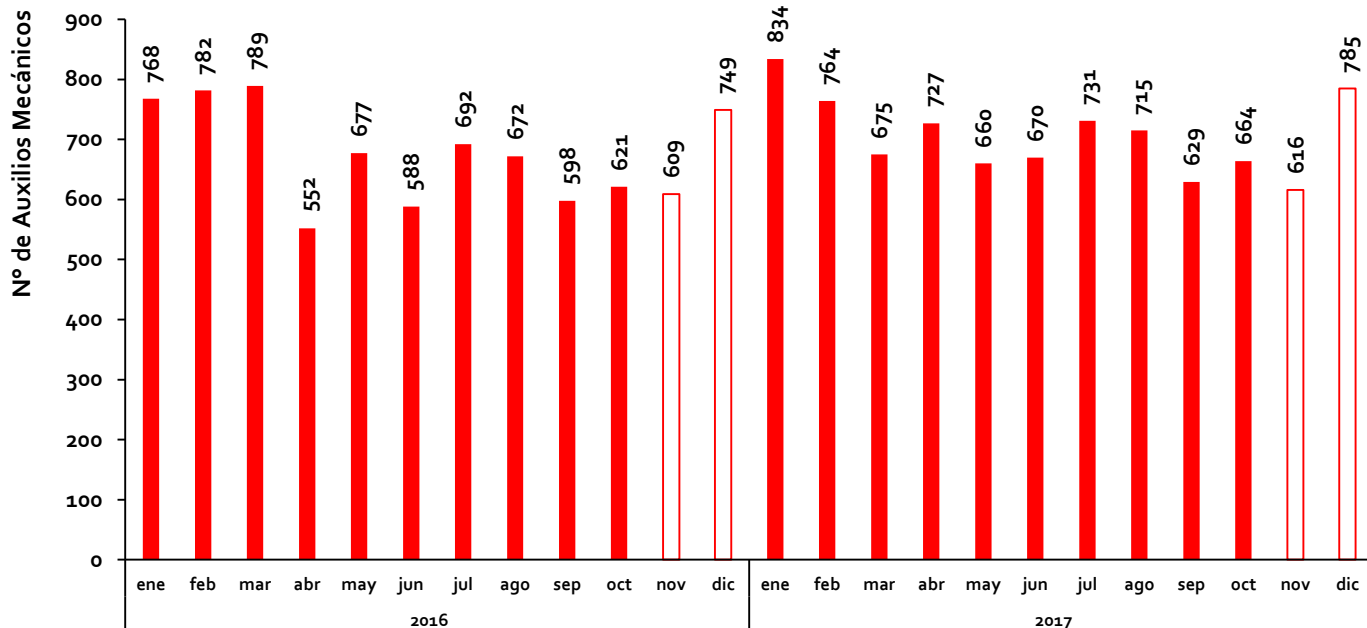
REPORTE DE AUXILIO MECÁNICO Y REMOLQUE DE GRÚA

REPORTE DE AUXILIO MECÁNICO Y REMOLQUE



EVOLUCIÓN MENSUAL

Red Vial N° 5 - Tramo Ancón-Huacho-Pativilca

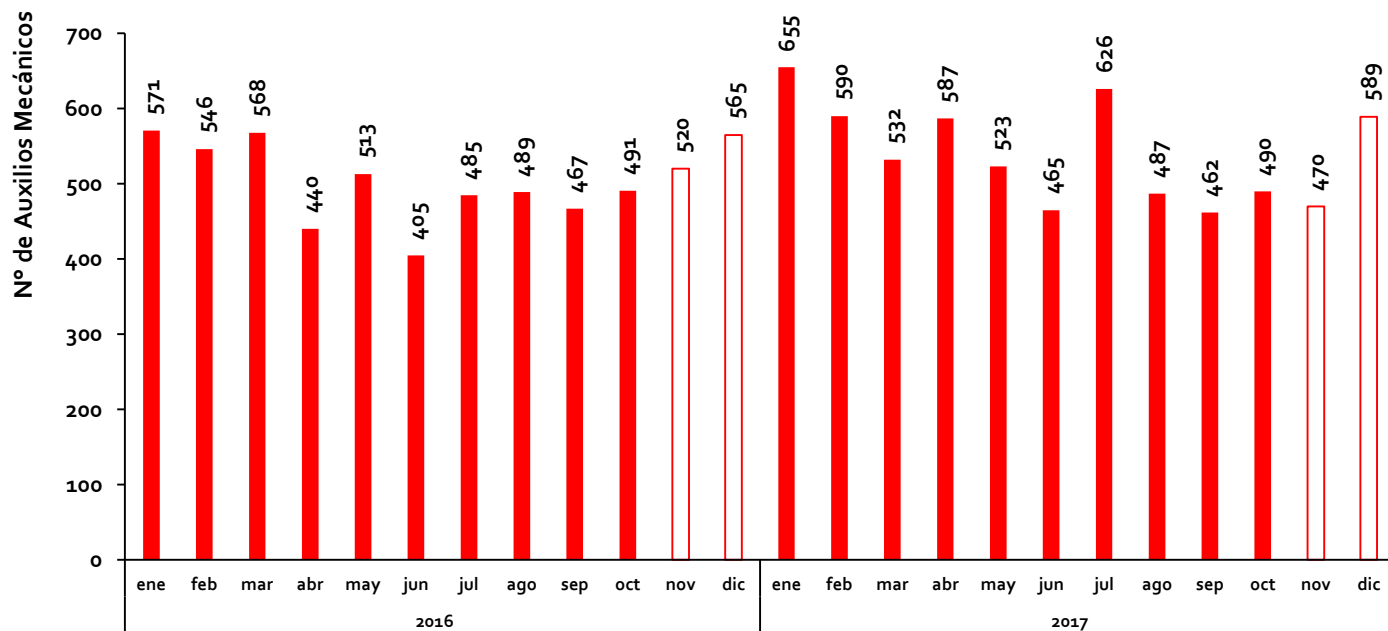


Fuente: Concesionario

Datos: Desde Homologación de Formatos (Sep-2013) a Diciembre 2017

Elaboración: Supervisión Estadística Financiera - GSF

Red Vial N° 6 - Pucusana-Cerro Azul-Ica



Fuente: Concesionario

Datos: Desde Homologación de Formatos (Sep-2013) a Diciembre 2017

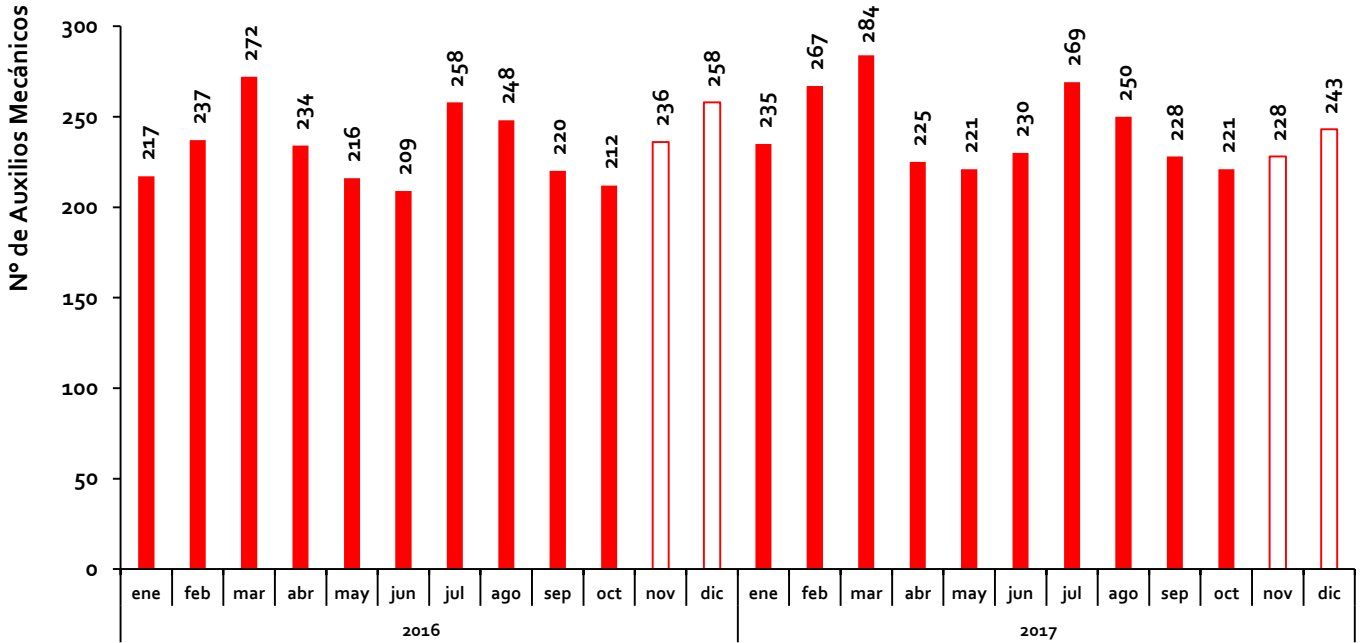
Elaboración: Supervisión Estadística Financiera - GSF

REPORTE DE AUXILIO MECÁNICO Y REMOLQUE



IIRSA Norte: Paita-Yurimaguas

EVOLUCIÓN MENSUAL



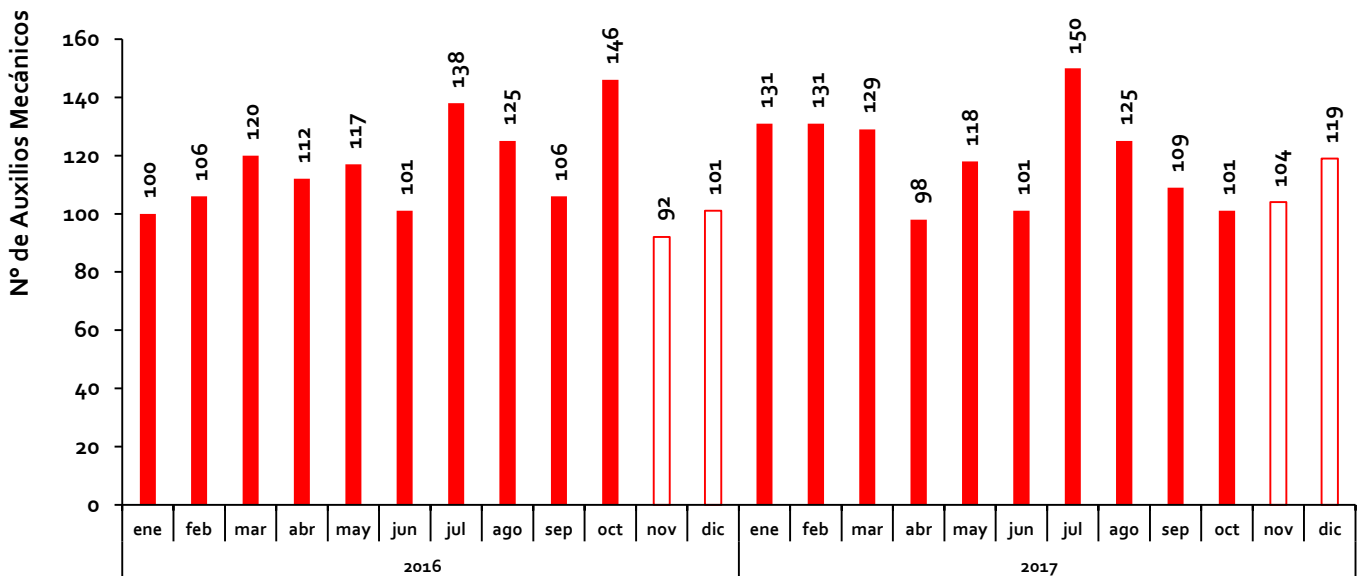
Fuente: Concesionario

Datos: Desde Homologación de Formatos (Sep-2013) a Diciembre 2017

Elaboración: Supervisión Estadística Financiera - GSF

*Auxilio Mecánico : Contemplados todos los servicios de auxilio mecánico, remolque de grúas y todos los accidentes donde se activó como recurso la grúa para brindar atención a la emergencia.

IIRSA Sur, Tramo 1: Marcona - Urcos



Fuente: Concesionario

Datos: Desde Homologación de Formatos (Sep-2013) a Diciembre 2017

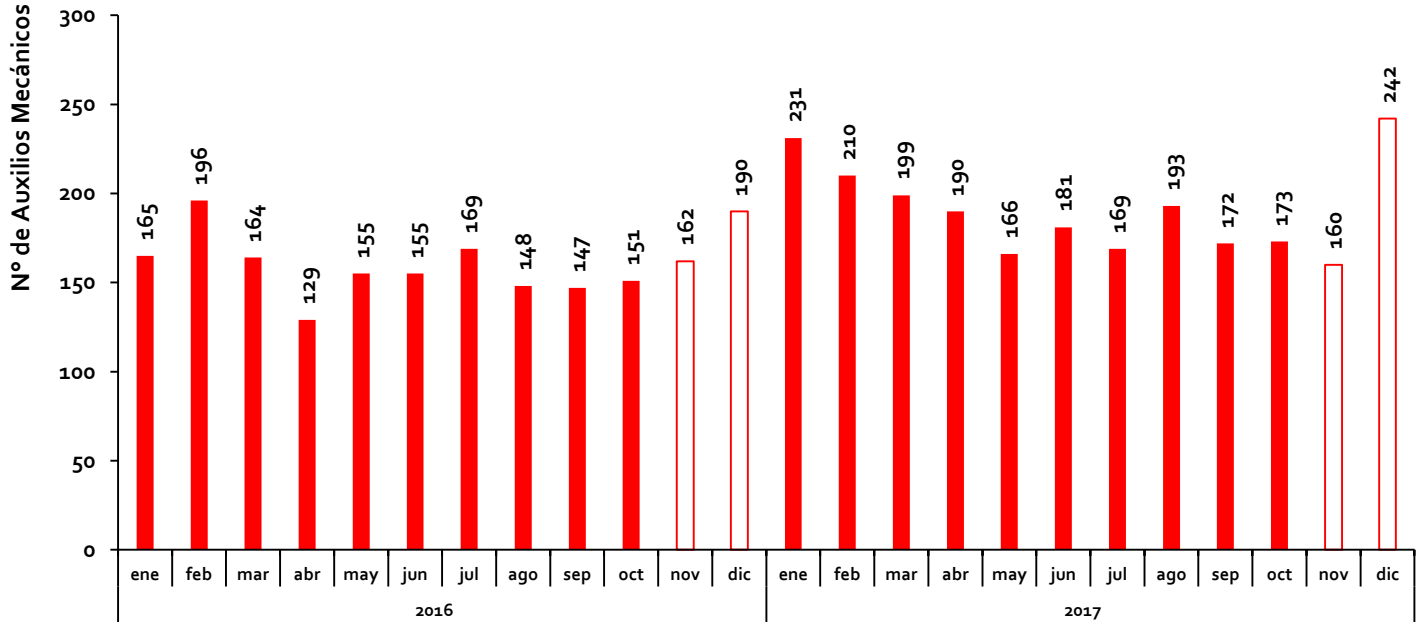
Elaboración: Supervisión Estadística Financiera - GSF

REPORTE DE AUXILIO MECÁNICO Y REMOLQUE



EVOLUCIÓN MENSUAL

● IIRSA Sur, Tramo 5: Ilo, Matarani - Azángaro

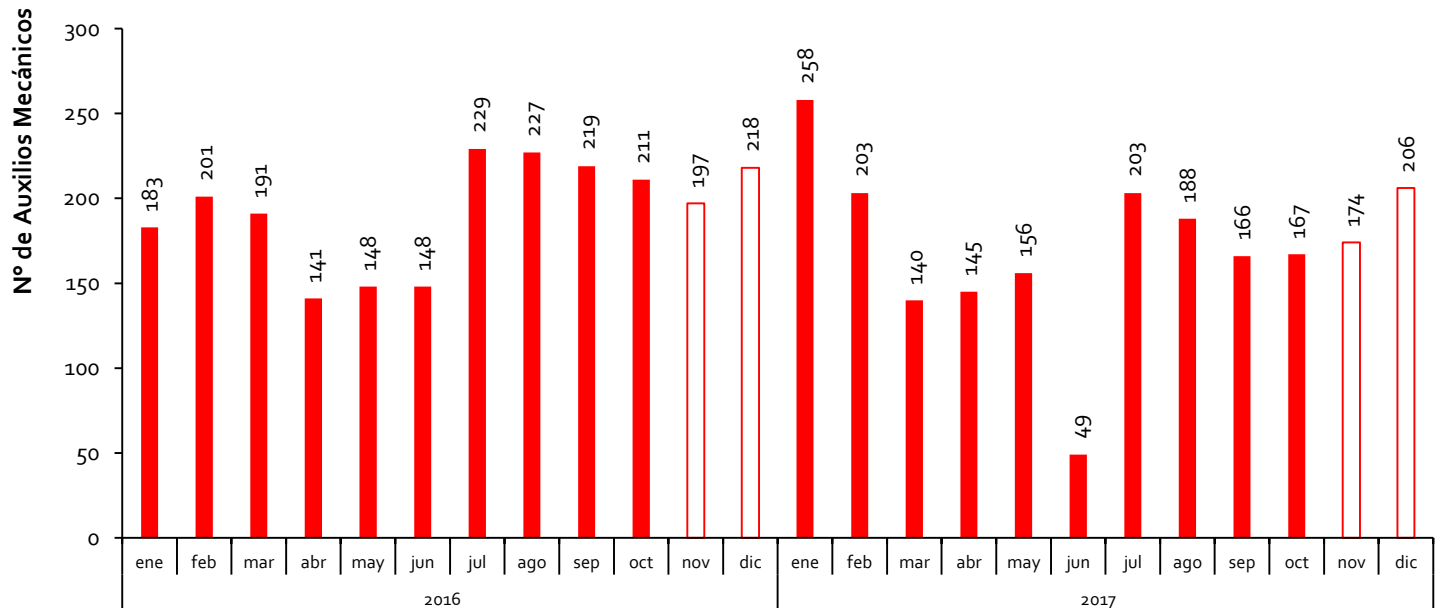


Fuente: Concesionario

Datos: Desde Homologación de Formatos (Sep-2013) a Diciembre 2017

Elaboración: Supervisión Estadística Financiera - GSF

● Red Vial N° 4 - Pativilca - Puerto Salaverry



Fuente: Concesionario

Datos: Desde Homologación de Formatos (Sep-2013) a Diciembre 2017

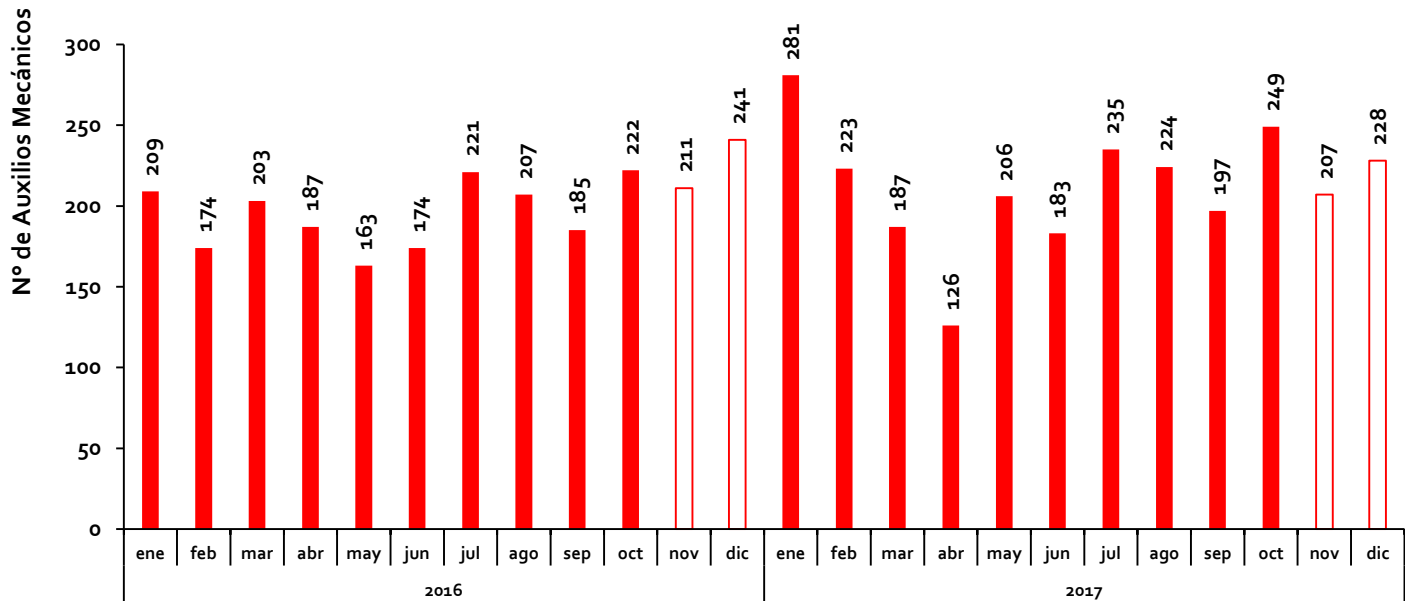
Elaboración: Supervisión Estadística Financiera - GSF

REPORTE DE AUXILIO MECÁNICO Y REMOLQUE



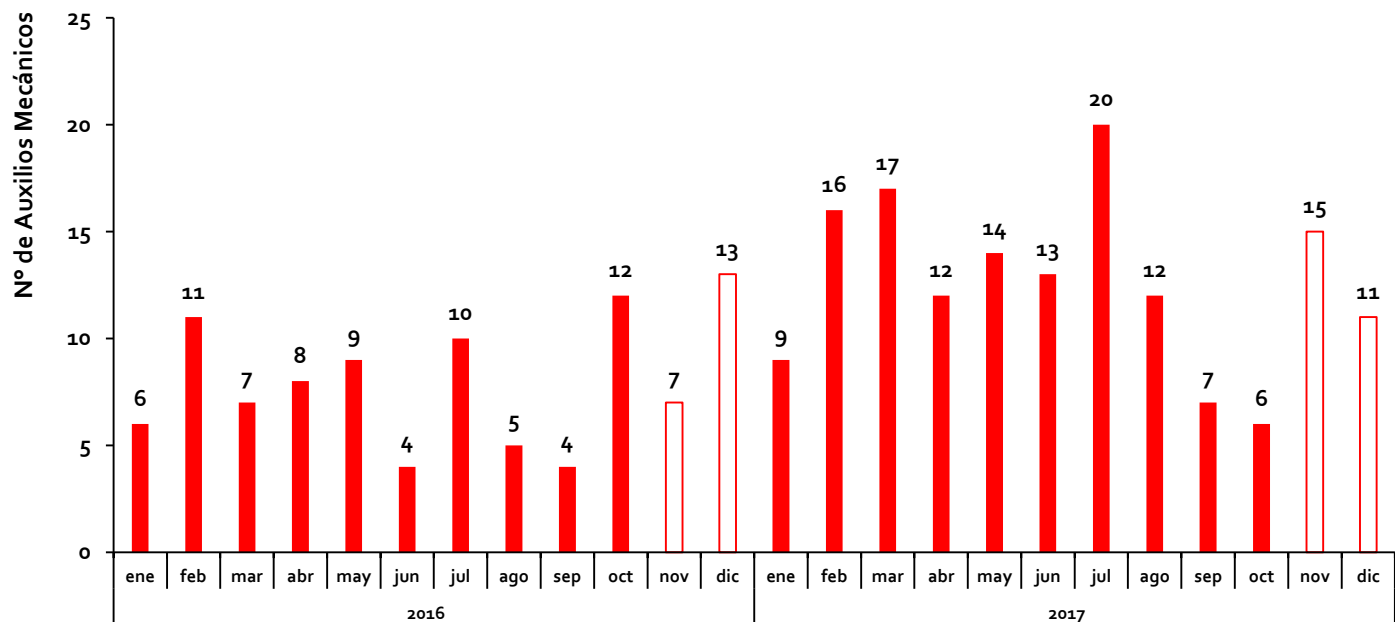
EVOLUCIÓN MENSUAL

Autopista del Sol - Trujillo-Sullana



Fuente: Concesionario
 Datos: Desde Homologación de Formatos (Oct-2013) a Diciembre 2017
 Elaboración: Supervisión Estadística Financiera - GSF

Buenos Aires-Canchaque



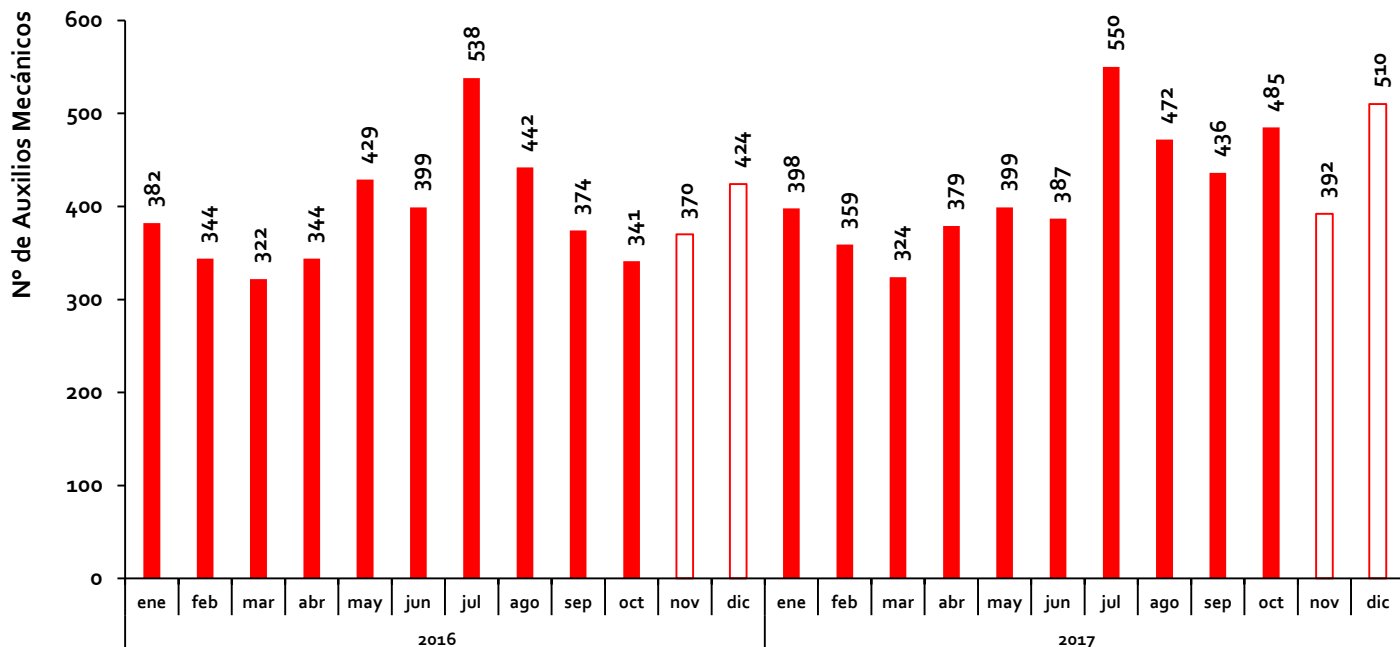
Fuente: Concesionario
 Datos: Desde Homologación de Formatos (Sep-2013) a Diciembre 2017
 Elaboración: Supervisión Estadística Financiera - GSF

REPORTE DE AUXILIO MECÁNICO Y REMOLQUE



EVOLUCIÓN MENSUAL

IIRSA Centro - Tramo 2

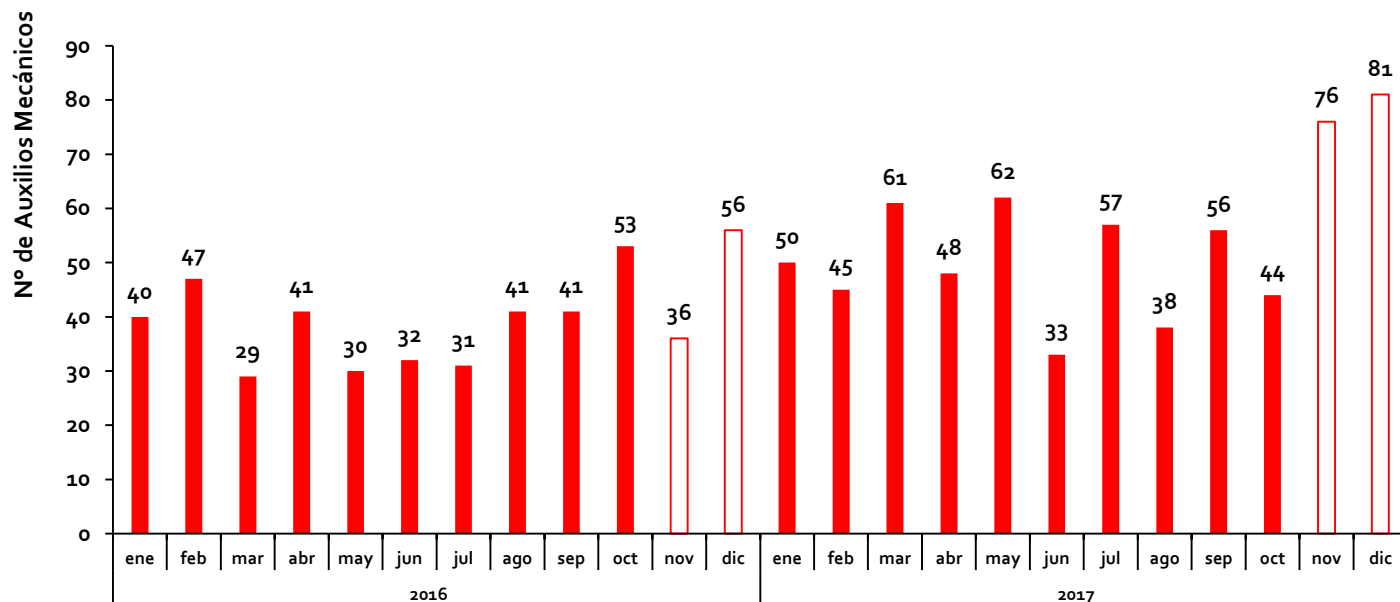


Fuente: Concesionario

Datos: Desde Homologación de Formatos (Oct-2013) a Diciembre 2017

Elaboración: Supervisión Estadística Financiera - GSF

IIRSA Sur, Tramo 4: Azángaro-Inambari



Fuente: Concesionario

Datos: Desde Homologación de Formatos (Sep-2013) a Diciembre 2017

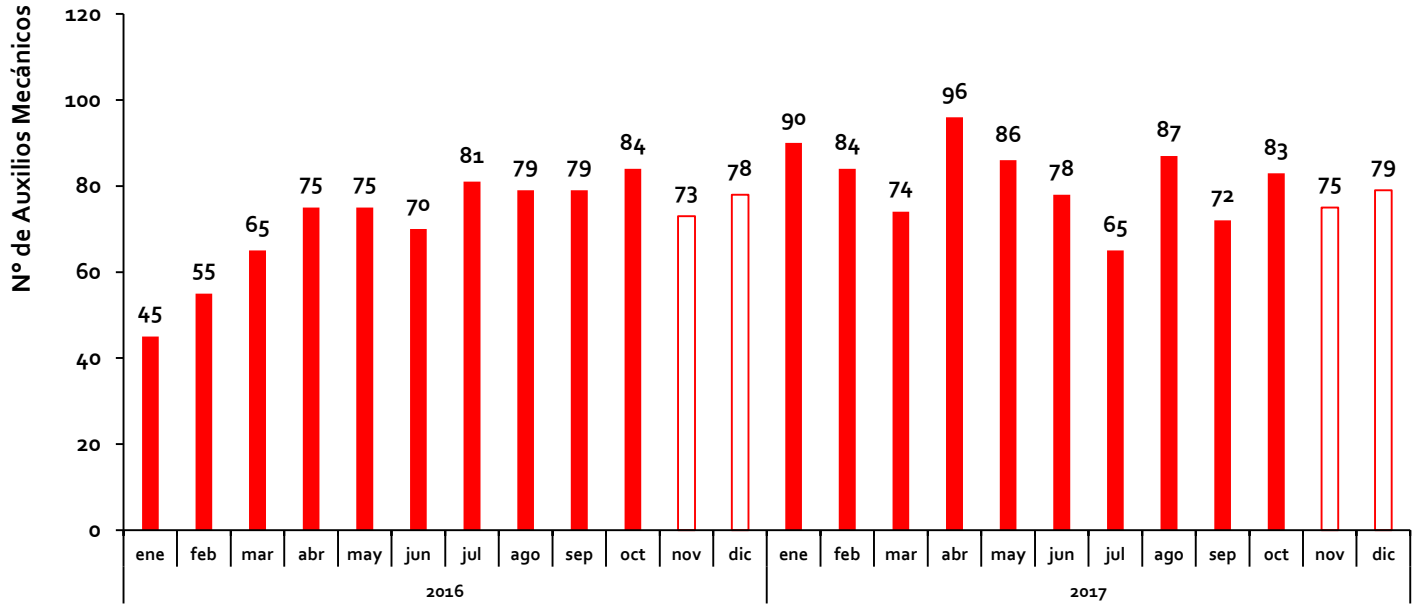
Elaboración: Supervisión Estadística Financiera - GSF

REPORTE DE AUXILIO MECÁNICO Y REMOLQUE



EVOLUCIÓN MENSUAL

IIRSA Sur, Tramo 3: Inambari-Iñapari

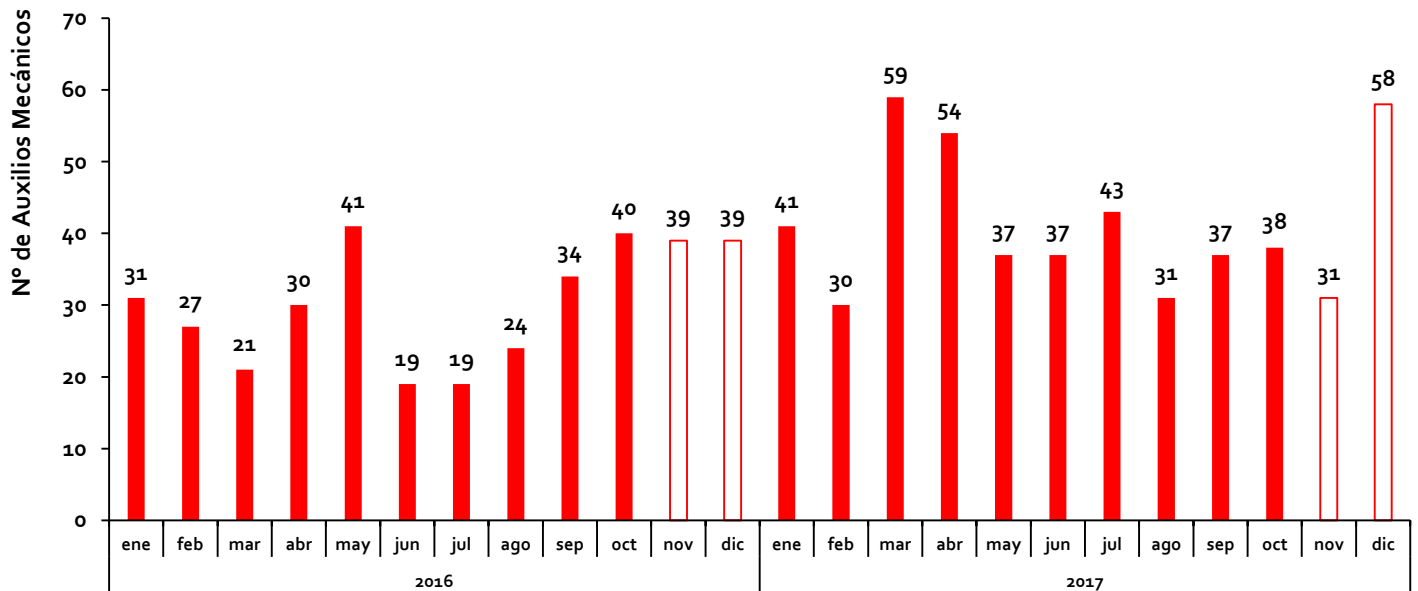


Fuente: Concesionario

Datos: Desde Homologación de Formatos (Ago-2013) a Diciembre 2017

Elaboración: Supervisión Estadística Financiera - GSF

IIRSA Sur, Tramo 2 : Urcos-Inambari



Fuente: Concesionario

Datos: Desde Homologación de Formatos (Ago-2013) a Diciembre 2017

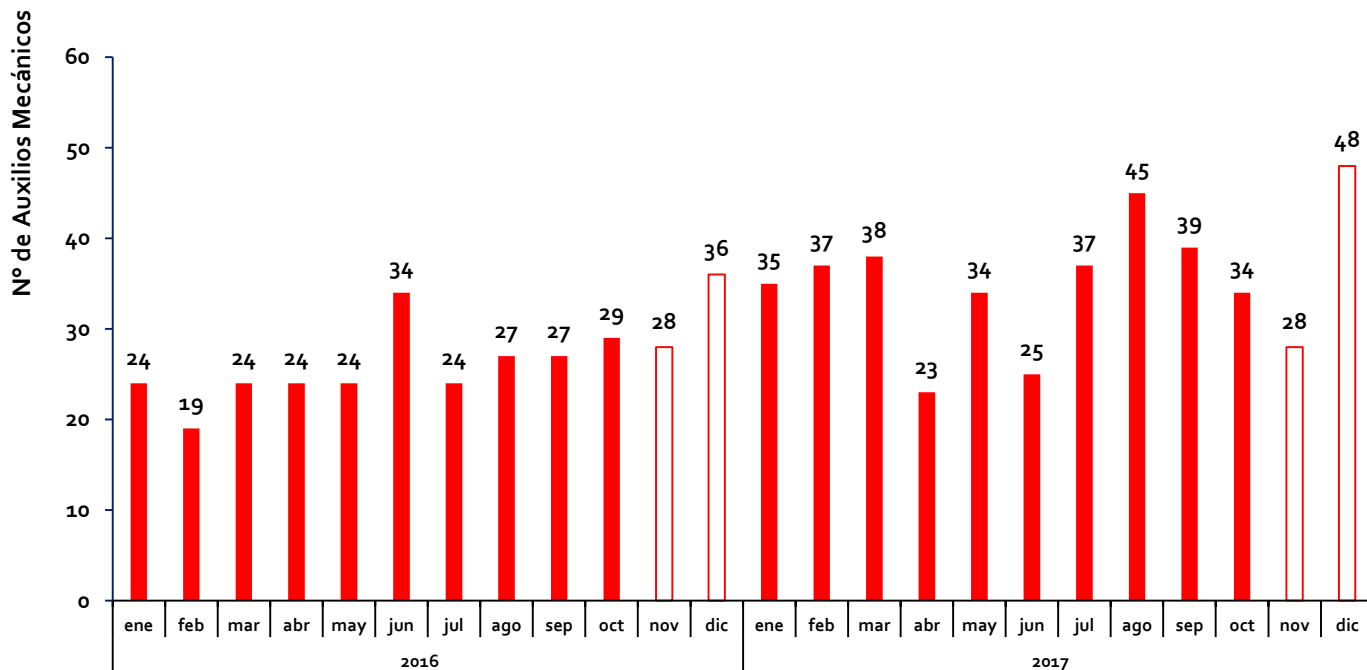
Elaboración: Supervisión Estadística Financiera - GSF

REPORTE DE AUXILIO MECÁNICO Y REMOLQUE



● Longitudinal de la Sierra Tramo 2

EVOLUCIÓN MENSUAL



Fuente: Concesionario

Datos: Desde Homologación de Formatos (Ene-2015) a Diciembre 2017

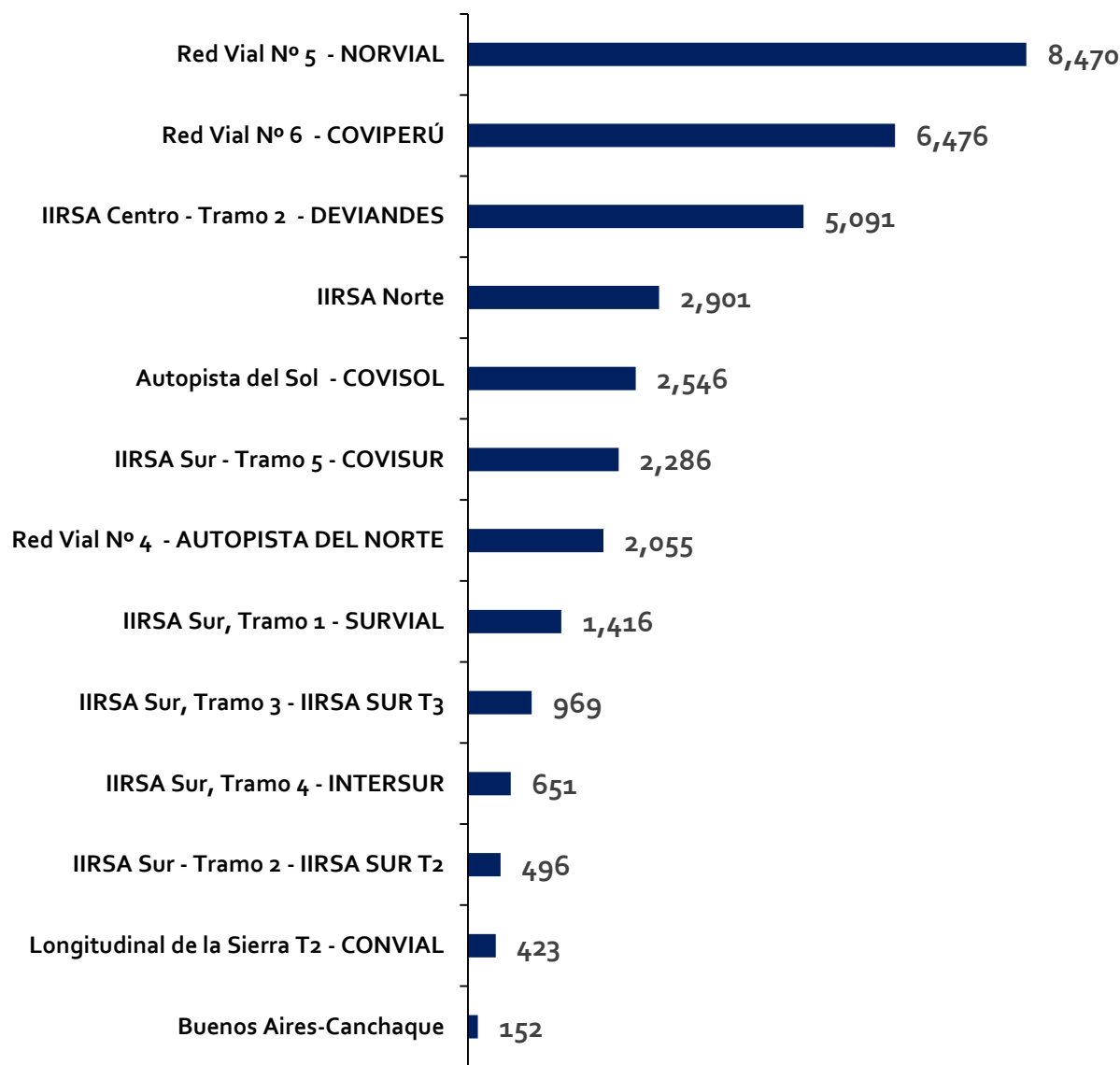
Elaboración: Supervisión Estadística Financiera - GSF

REPORTE DE AUXILIO MECÁNICO Y REMOLQUE



Volver

Ranking de Concesiones* N° Auxilios Mecánicos Acumulado de Enero – Diciembre 2017



N° de Auxilios Mecánicos

* - Concesión del Tramo Vial Devío Quilca-La Concordia-COVINCA actualmente no se encuentra en la obligación de brindar el Servicio Obligatorio de Auxilio Mecánico y Remolque de Grúa establecidos en el Contrato de Concesión.

- Concesiones Tramo Vial: Óvalo Chancay – Acos y Tramo Vial: Mocupe – Oyotún actualmente no se encuentran en operación



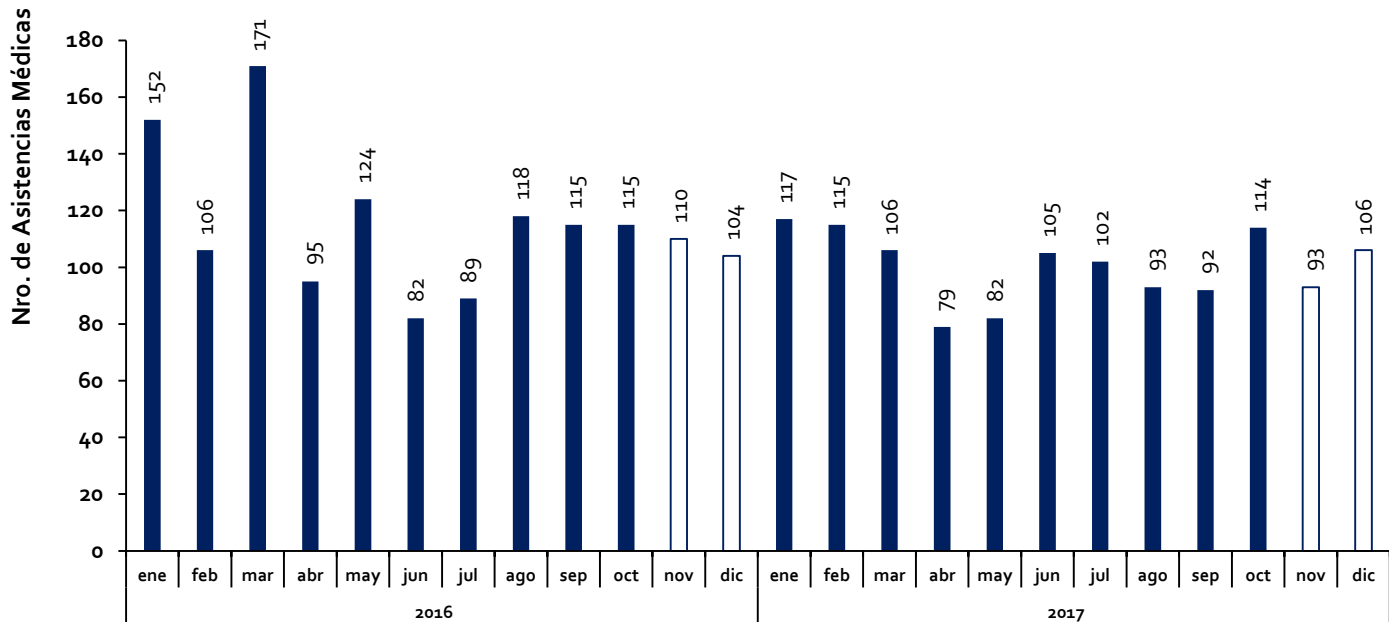
CONTROL DE ASISTENCIAS MÉDICAS

CONTROL DE ASISTENCIAS MÉDICAS



EVOLUCIÓN MENSUAL

Red Vial N° 5 - Tramo Ancón-Huacho-Pativilca

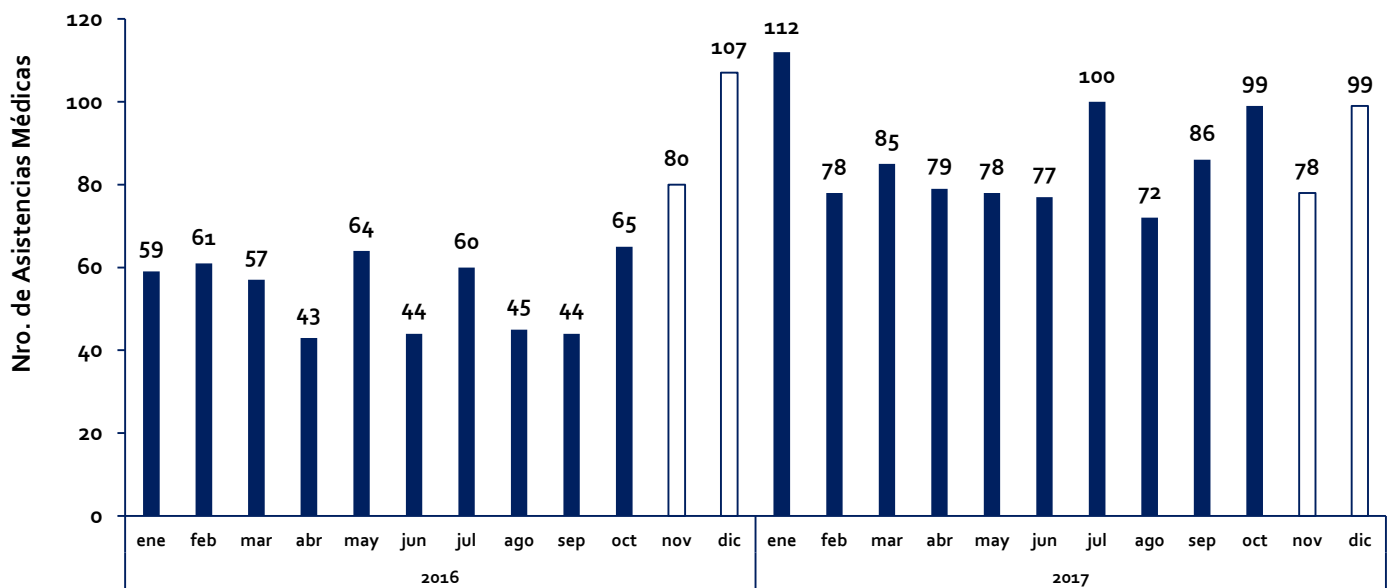


Fuente: Concesionario

Datos: Desde Homologación de Formatos (Sep-2013) a Diciembre 2017

Elaboración: Supervisión Estadística Financiera - GSF

Red Vial N° 6 - Pucusana-Cerro Azul-Ica



Fuente: Concesionario

Datos: Desde Homologación de Formatos (Sep-2013) a Diciembre 2017

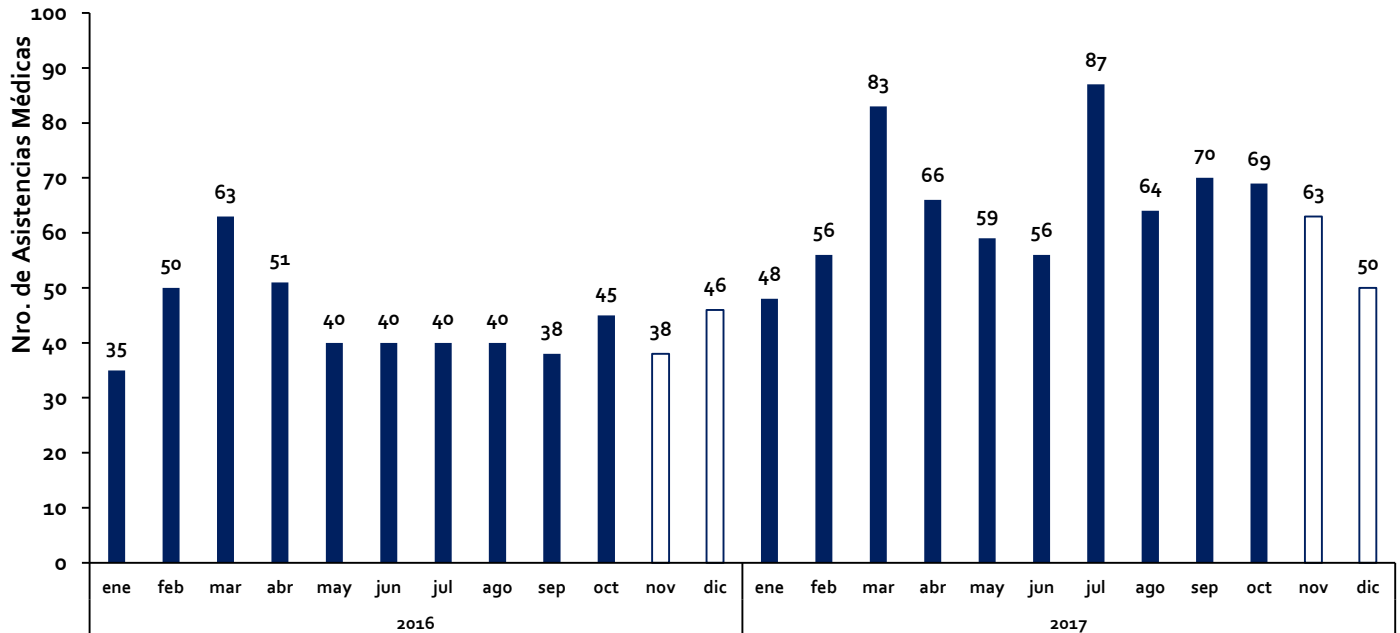
Elaboración: Supervisión Estadística Financiera - GSF

CONTROL DE ASISTENCIAS MÉDICAS



EVOLUCIÓN MENSUAL

Autopista del Sol - Trujillo-Sullana

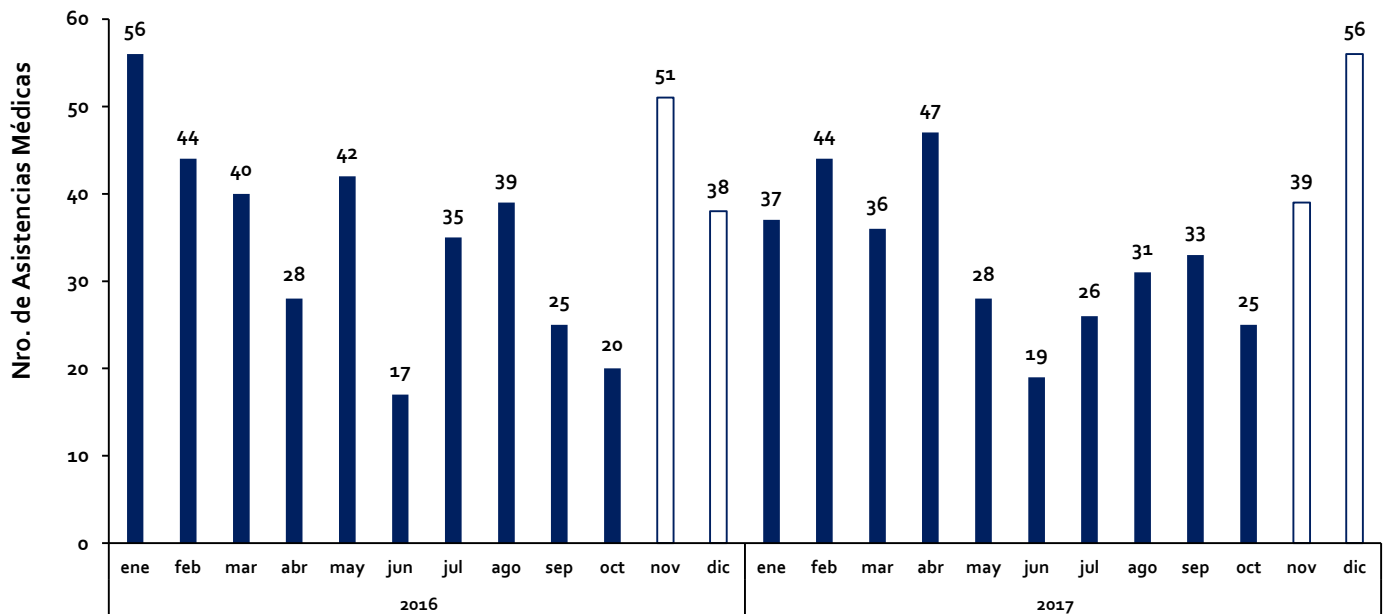


Fuente: Concesionario

Datos: Desde Homologación de Formatos (Oct-2013) a Diciembre 2017

Elaboración: Supervisión Estadística Financiera - GSF

Red Vial N° 4 - Pativilca - Puerto Salaverry



Fuente: Concesionario

Datos: Desde Homologación de Formatos (Sep-2013) a Diciembre 2017

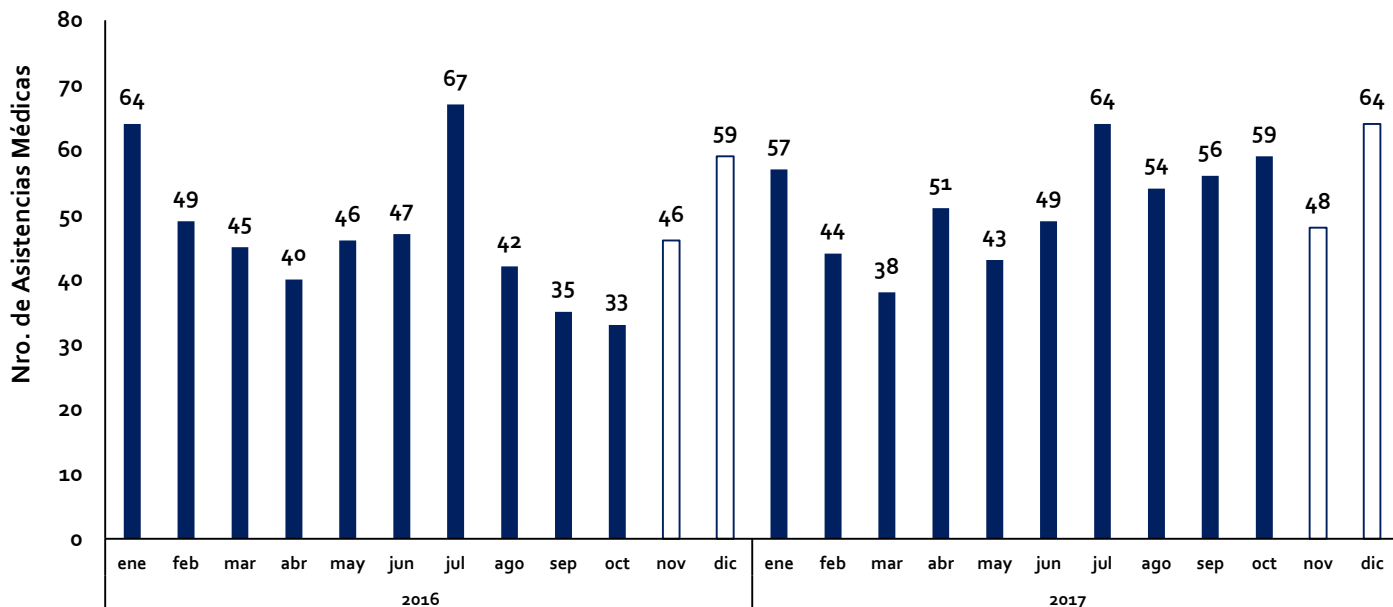
Elaboración: Supervisión Estadística Financiera - GSF

CONTROL DE ASISTENCIAS MÉDICAS



EVOLUCIÓN MENSUAL

IIRSA Centro - Tramo 2

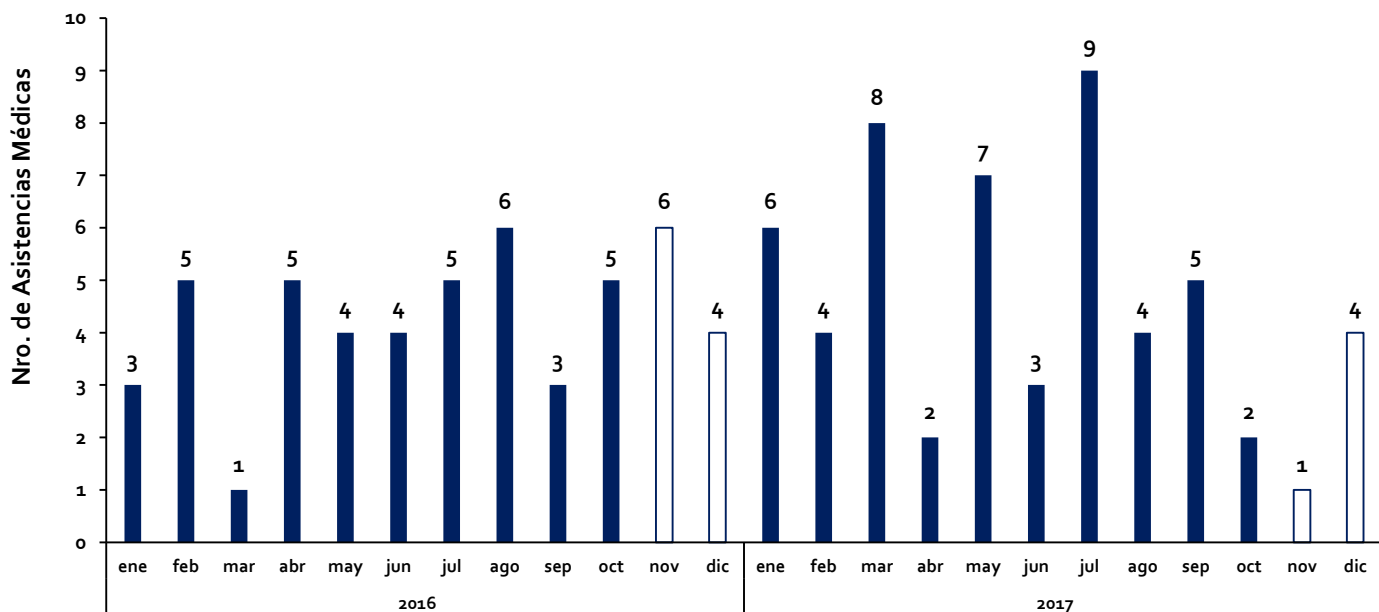


Fuente: Concesionario

Datos: Desde Homologación de Formatos (Sep-2013) a Diciembre 2017

Elaboración: Supervisión Estadística Financiera - GSF

Longitudinal de la Sierra Tramo 2



Fuente: Concesionario

Datos: Desde Homologación de Formatos (Ene-2015) a Diciembre 2017

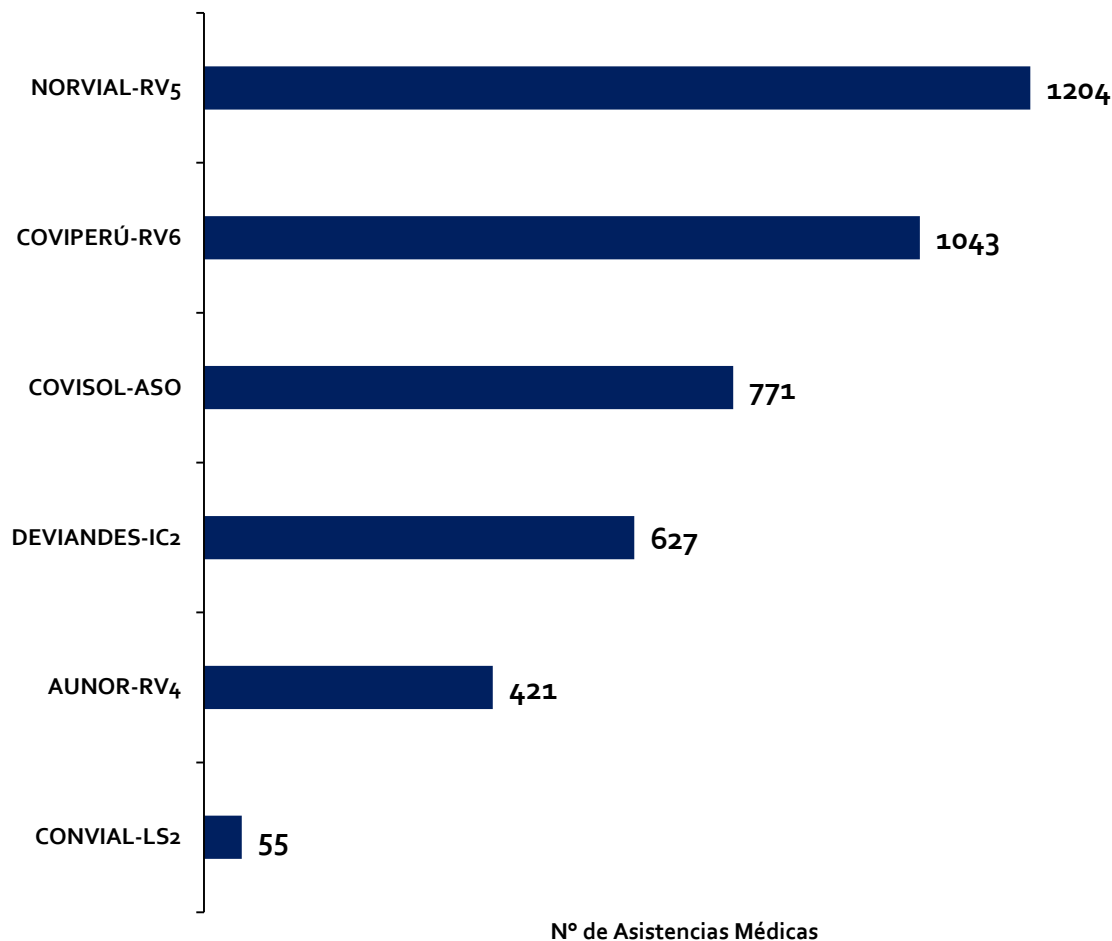
Elaboración: Supervisión Estadística Financiera - GSF

CONTROL DE ASISTENCIAS MÉDICAS



Volver

Ranking de Concesiones* N° Asistencias Médicas Acumulado de Enero – Diciembre 2017



- * Las infraestructuras Tramo Vial - Ovalo Chancay - Huaral - Acos y Tramo Vial - Nuevo Mocupe - Cayaltí - Oyotún.
- La concesión de Tramo Vial Desvío Quilca - Desvío Arequipa (Repartición) - Desvío Matarani - Desvío Moquegua - Desvío Ilo - Tacna - La Concordia, aún no está obligada de reportar las estadísticas de Control de Asistencia Médica.
- Las concesiones que no brindan el servicio de Asistencia Médica y por ende no están obligadas a presentar las estadísticas de Control de Asistencia Médica, son las siguientes, CONCESIONARIA IIRSA NORTE S.A., CONCESIÓN CANCHAQUE S.A.C., SURVIAL S.A., CONCESIONARIA INTEROCEANICA SUR - TRAMO 2 S.A., CONCESIONARIA INTEROCEANICA SUR - TRAMO 3 S.A., INTERSUR CONCESIONES S.A. y CONCESIONARIA VIAL DEL SUR S.A.



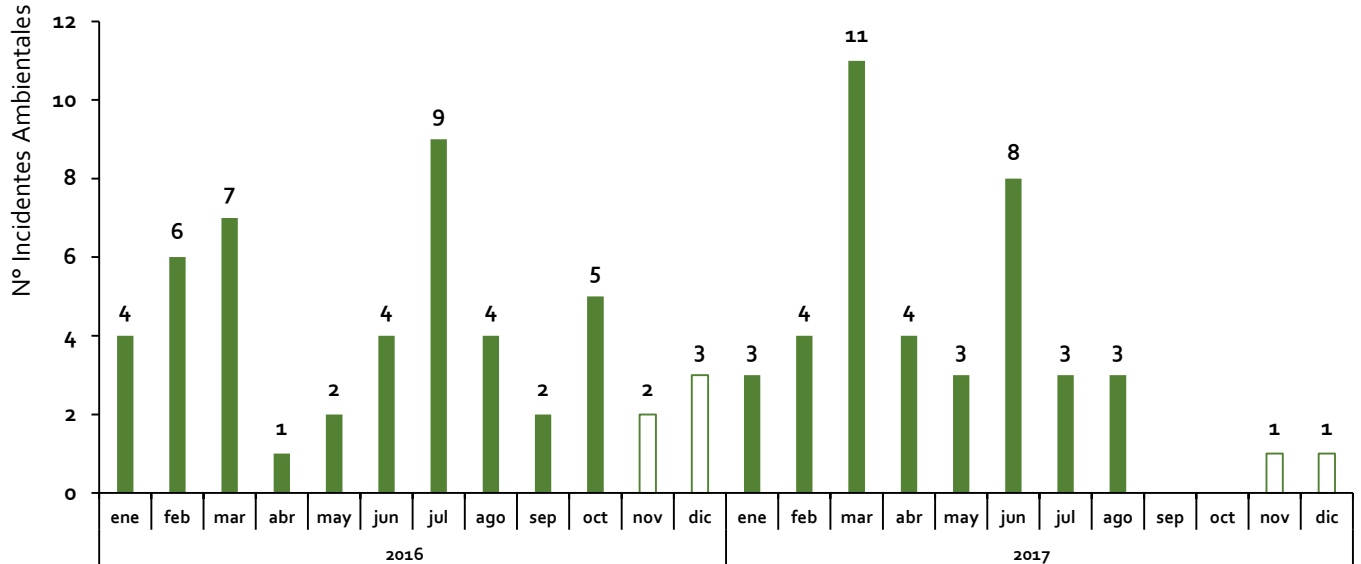
REPORTE DE INCIDENTES AMBIENTALES

REPORTE DE INCIDENTES AMBIENTALES



EVOLUCIÓN MENSUAL

Red Vial N° 5 - Tramo Ancón-Huacho-Pativilca

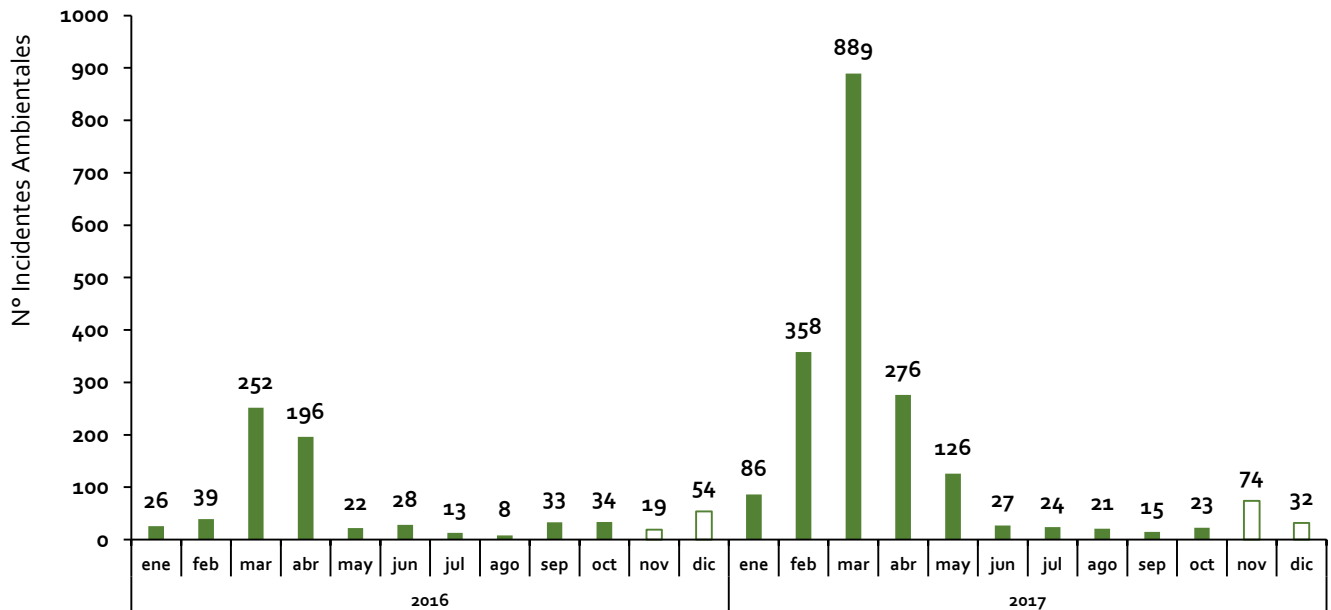


Fuente: Concesionario

Datos: Desde Homologación de Formatos (Sep-2013) a Diciembre 2017

Elaboración: Supervisión Estadística Financiera - GSF

IIRSA Norte: Paita-Yurimaguas



Fuente: Concesionario

Datos: Desde Homologación de Formatos (Sep-2013) a Diciembre 2017

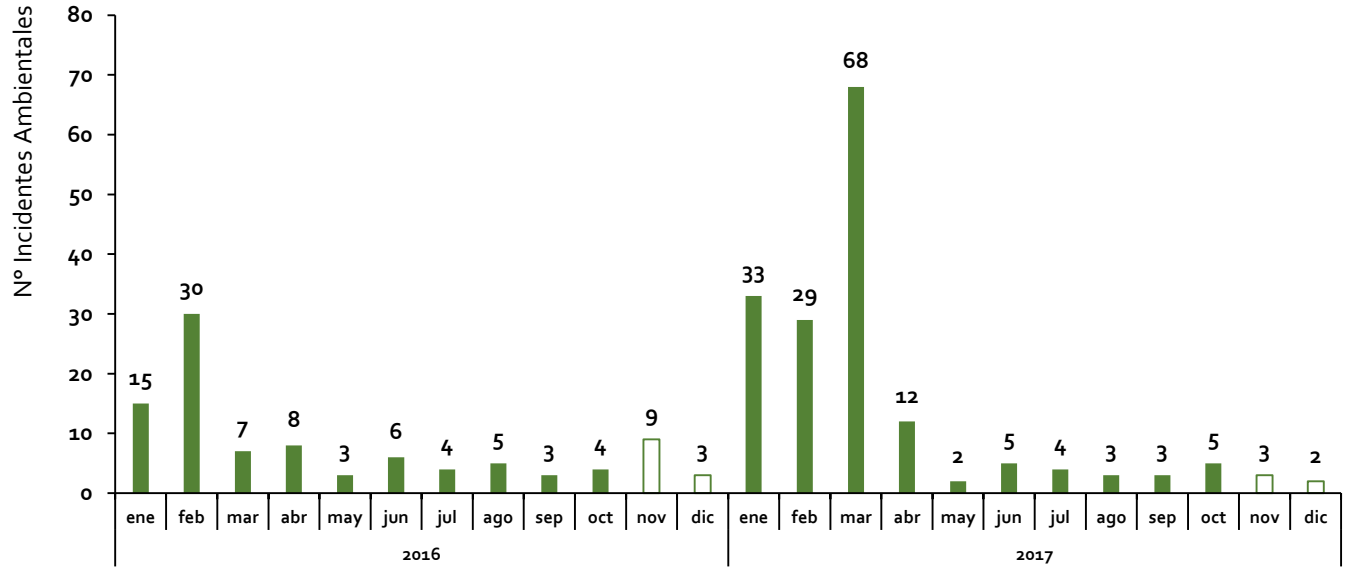
Elaboración: Supervisión Estadística Financiera - GSF

REPORTE DE INCIDENTES AMBIENTALES



EVOLUCIÓN MENSUAL

IIRSA Sur, Tramo 1: Marcona - Urcos

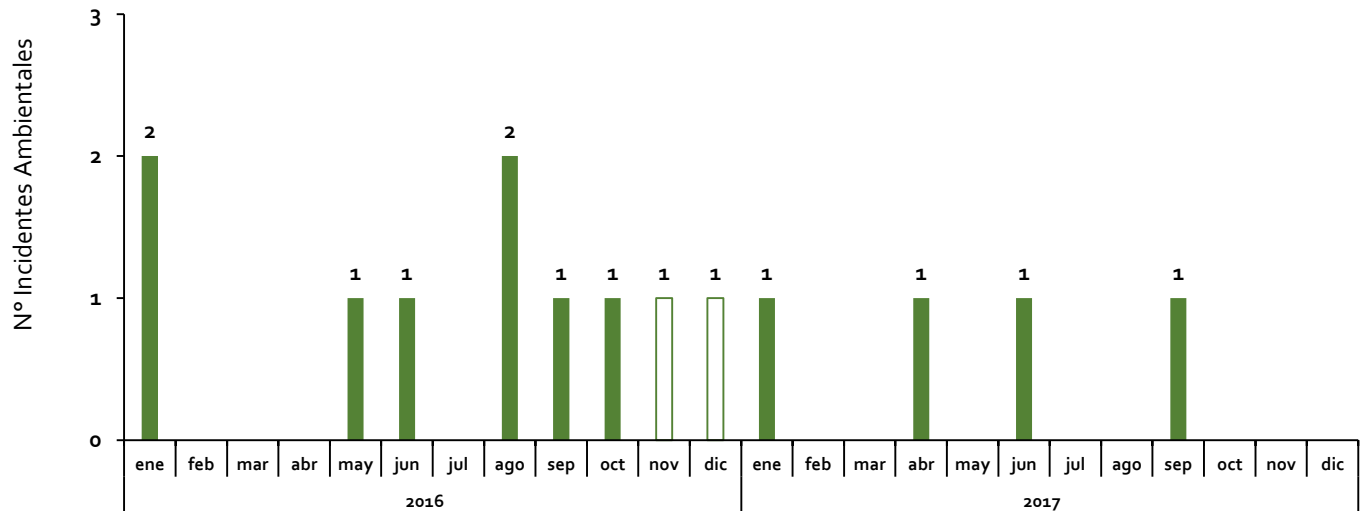


Fuente: Concesionario

Datos: Desde Homologación de Formatos (Sep-2013) a Diciembre 2017

Elaboración: Supervisión Estadística Financiera - GSF

IIRSA Sur, Tramo 5: Ilo, Matarani - Azángaro



Fuente: Concesionario

Datos: Desde Homologación de Formatos (Sep-2013) a Diciembre 2017

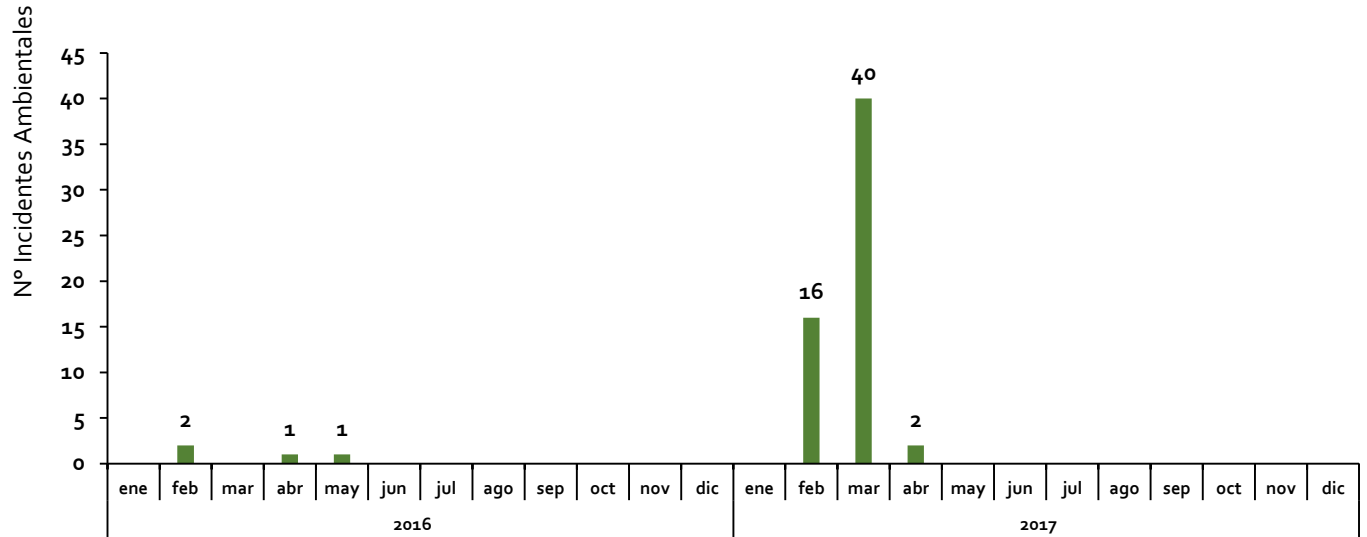
Elaboración: Supervisión Estadística Financiera - GSF

REPORTE DE INCIDENTES AMBIENTALES



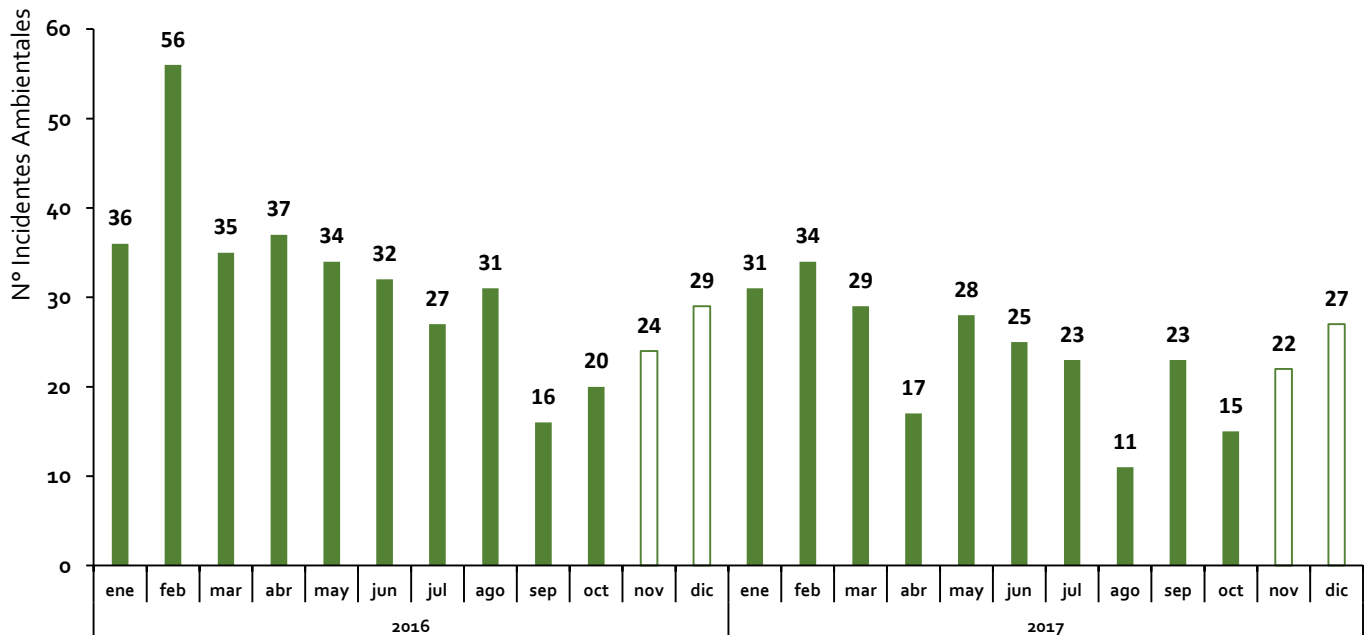
EVOLUCIÓN MENSUAL

● Autopista del Sol - Trujillo-Sullana



Fuente: Concesionario
 Datos: Desde Homologación de Formatos (Nov-2013) a Diciembre 2017
 Elaboración: Supervisión Estadística Financiera - GSF

● IIRSA Sur, Tramo 4: Azángaro-Inambari



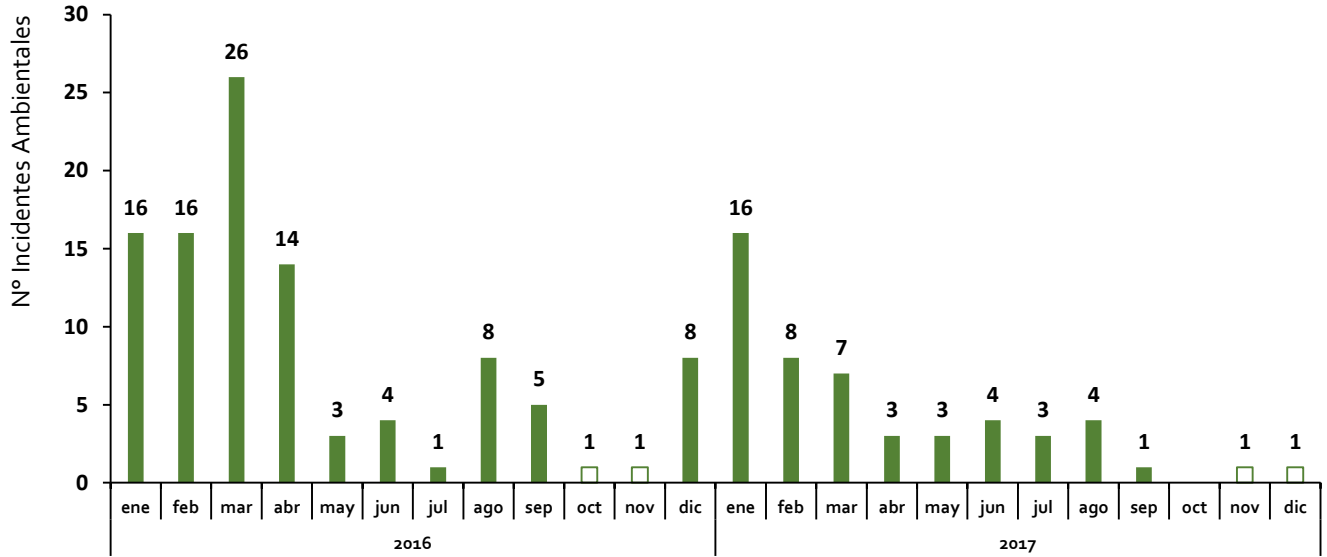
Fuente: Concesionario
 Datos: Desde Homologación de Formatos (Sep-2013) a Diciembre 2017
 Elaboración: Supervisión Estadística Financiera - GSF

REPORTE DE INCIDENTES AMBIENTALES



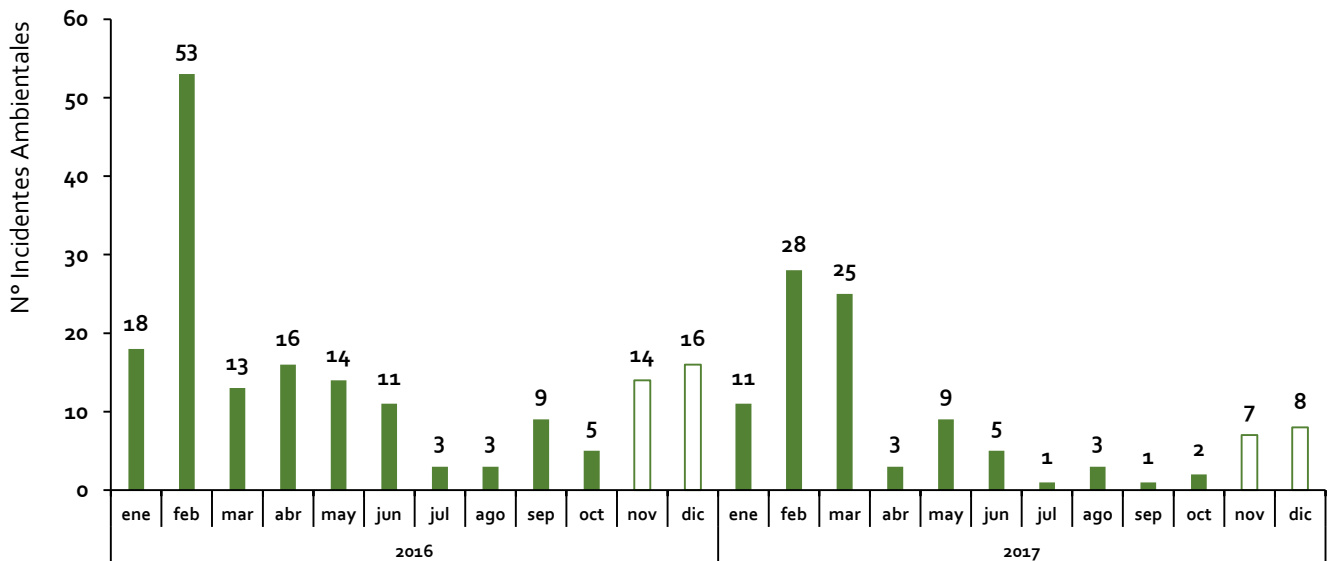
EVOLUCIÓN MENSUAL

IIRSA Sur, Tramo 3: Inambari-Iñapari



Fuente: Concesionario
 Datos: Desde Homologación de Formatos (Ago-2013) a Diciembre 2017
 Elaboración: Supervisión Estadística Financiera - GSF

IIRSA Sur, Tramo 2 : Urcos-Inambari

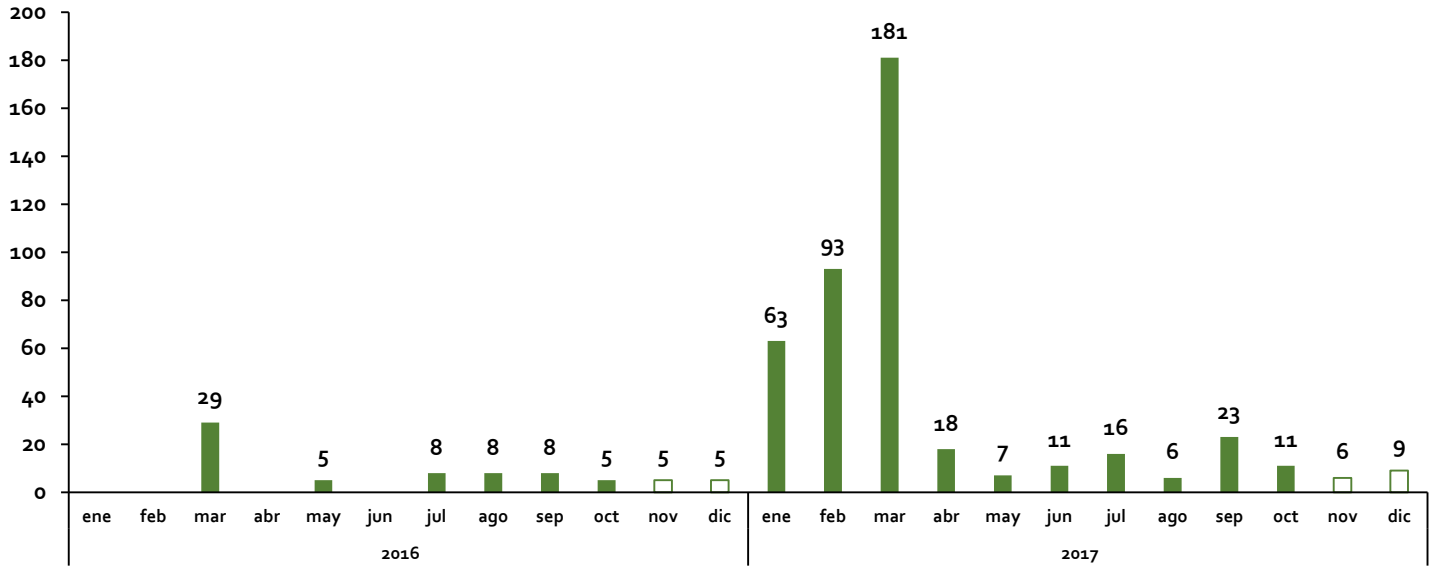


Fuente: Concesionario
 Datos: Desde Homologación de Formatos (Ago-2013) a Diciembre 2017
 Elaboración: Supervisión Estadística Financiera - GSF

REPORTE DE INCIDENTES AMBIENTALES



IIRSA Centro – Tramo 2



Fuente: Concesionario

Datos: Desde Homologación de Formatos (Sep-2013) a Diciembre 2017

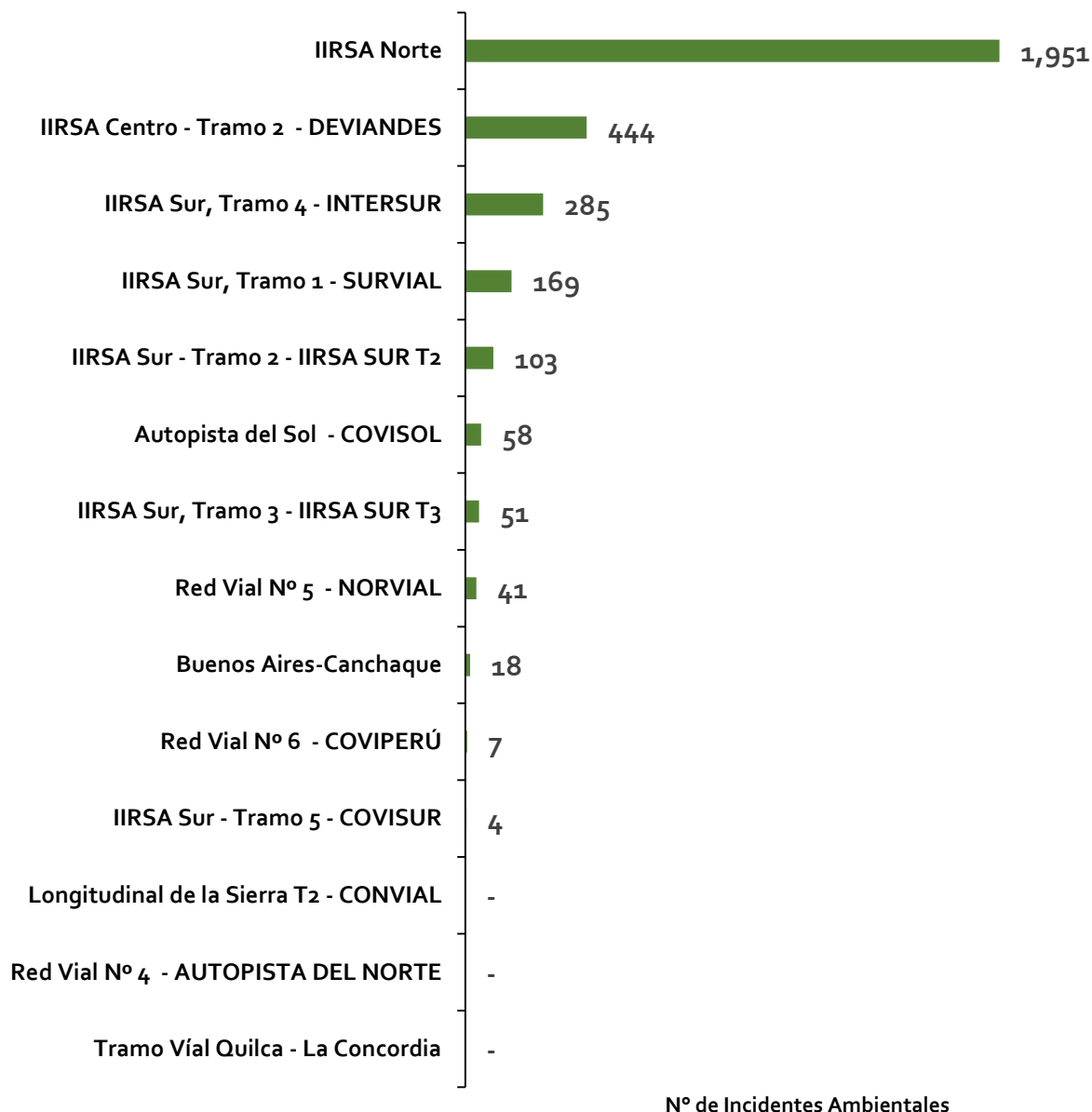
Elaboración: Supervisión Estadística Financiera - GSF

REPORTE DE INCIDENTES AMBIENTALES



Volver

Ranking de Concesiones* N° Incidentes Ambientales Acumulado de Enero – Diciembre 2017



N° de Incidentes Ambientales

* Concesiones Tramo Vial: Óvalo Chancay – Acos y Tramo Vial: Mocupe – Oyotún actualmente no se encuentran en operación



CARRETERAS